

# **PLA D'EQUIPAMENTS DE LA ZONA CENTRE DE SANTS- MONTJUÏC 2020-2030**

**barris de la Font de la Guatlla, Hostafrancs, la Bordeta, Sants- Badal i Sants**

Districte de Sants- Montjuïc. Ajuntament de Barcelona  
Març 2020

Document realitzat per Raons Públiques SCCL per al Districte de Sants-Montjuïc  
entre novembre de 2018 i maig de 2019. Actualitzat al març de 2020



## 1. INT: INTRODUCCIÓ

Antecedents  
Metodologia de treball  
Estructura del document  
Objectius del Pla d'Equipaments  
Caracterització territorial i demogràfica

## 2. CAT: DIAGNOSI PER CATEGORIES D'EQUIPAMENTS

CAT 00: Distribució dels equipaments: titularitat i categories

A. Diversificació i millora de l'accés a la cultura.

CAT A1. Biblioteques i sales d'estudi.

CAT A2. Centres Cívics.

CAT A3. Museus, arxius i centres socioculturals.

B. Suport al teixit associatiu i veïnal.

CAT B1. Espais per a la participació social.

C. Foment de la salut, l'esport i el benestar.

CAT C1. Centres de salut: atenció primària i centres especialitzats

CAT C2. Xarxa bàsica d'equip. esportius (xarxa B): pavellons i pistes poliesportives.

CAT C3. X. bàsica d'equip. esp. (xarxa B): camps, tennis, piscines, pistes d'atletisme i sales d'activitat.

CAT C4. Xarxa activa d'equipaments esportius (xarxa A) i xarxa complementària (xarxa C).

D. Millora dels equipaments d'educació i d'atenció a la infància.

CAT D1. Educació infantil primer cicle (0-3 anys) i equipaments per a infants.

CAT D2. Educació infantil segon cicle (3-6 anys) i educació primària (6-12 anys).

CAT D3. Educació secundària (12-18 anys) i educació post-obligatòria.

CAT D4. Oferta educativa complementària.

E. Ampliació dels serveis i equipaments per a joves.

CAT E1. Espai jove i altres equipaments per a joves.

F. Millora de la qualitat de vida de les persones: atenció a la diversitat.

CAT F1. Centres i residències per a persones amb discapacitat.

CAT F2. Centres de serveis socials i serveis socials especialitzats.

CAT F3. Equipaments de suport a les dones.

G. Foment de l'envelliment actiu.

CAT G1. Espais de socialització per a la gent gran.

CAT G2. Residències i centres de dia per a la gent gran.

H. Potenciació del desenvolupament econòmic i mediambiental.

CAT H1. Equipaments de desenvolupament econòmic.

CAT H2. Equipaments d'educació ambiental i de sostenibilitat.

I. Optimització dels equipaments tècnics, administratius i d'emergències.

CAT I1. Espais d'atenció a la ciutadania i serveis administratius diversos

## 3. URB: DIAGNOSI DE LA QUALITAT URBANA

URB 00. Distribució dels equipaments (mapa calor)

URB 01. Equipaments amb protecció patrimonial

URB 02. Relació urbana: centres d'escala de barri, de districte i de ciutat

URB 03. Connectivitat des del transport públic: autobús i metro

URB 04. Relació entre els equipaments i el sistema d'espai públic.

URB 05. Accessibilitat als equipaments des de l'espai públic.

## 4. SOL: DIAGNOSI DEL SÒL QUALIFICAT D'EQUIPAMENT

SOL 01. Distribució del sòl qualificat d'equipament

SOL 02. Sòl qualificat d'equipaments (7) al PGM 1976: grau de desenvolupat

SOL 03. Titularitat del sòl qualificat d'equipament

SOL 04. Titularitat dels futurs equipaments.

SOL 00. Catàleg de parcel·les de sòl d'equipament sense desenvolupar

## 5. PRO: PROPOSTES D'ACTUACIÓ

PRO 00: Resum d'actuacions proposades i cronograma

PRO 01: Nous equipaments de proximitat per al foment de la trobada inter-generacional

PRO 02: Nous equipaments d'escala de Districte i de ciutat

PRO 03: Nou pol d'equipaments a Can Batlló - la Magòria

PRO 04: Reserva de sòl per a residències i centres de dia de gent gran

PRO 05: Reorganització dels espais educatius del territori

PRO 06: Actualització del sistema d'equipaments del territori

PRO 07: Increment del sòl d'equipament disponible

## 6. ANNEXOS



## 1. INT: INTRODUCCIÓ

D'acord amb el document "Bases per a l'elaboració del pla d'equipaments de Barcelona" (Ajuntament de Barcelona, 2007), els objectius bàsics d'un pla d'equipaments són els següents:

- Identificar, ordenar, descriure i cartografiar tipològicament la situació actual.
- Analitzar la realitat actual a la ciutat i al seu entorn territorial més immediat, i establir estàndards i paràmetres per detectar deficiències a la xarxa actual d'equipaments.
- Identificar variables de futur partint de la situació actual, de l'evolució de les pràctiques socials, de les necessitats objectives detectades i de les expectatives.
- Definir criteris i àrees de millora per a la presa de decisions en el planejament futur d'equipaments.
- Planejar diferents escenaris de futur.

El present Pla d'Equipaments suposa el primer exercici de planificació conjunta d'equipaments del Districte de Sants-Montjuïc, i ho fa amb una visió temporal a mig, curt i llarg termini i amb un abast territorial que abarca 5 dels 8 barris del Districte.

### Antecedents

Aquest pla es redacta després d'haver realitzat una tasca exhaustiva d'inventari i anàlisi dels equipaments existents entre els anys 2017 i 2018, tant pel que fa als serveis de l'àmbit d'intervenció (barris de la Font de la Guatlla, Hostafrancs, la Bordeta, Sants-Badal i Sants) com de l'àrea d'influència (barris de la Nova Esquerra de l'Eixample i Les Corts). Aquest treball va donar com a resultat un inventari dels 229 equipaments de l'àrea d'intervenció i 104 a l'àrea d'influència, així com un balanç de necessitats estructurat per àmbits funcionals, recollit al document "*Balanç i propostes d'equipaments de la zona centre del Districte de Sants-Montjuïc*".

Amb aquests resultats, es va realitzar un procés participatiu al llarg de l'any 2018, per contrastar-los amb la ciutadania dels cinc barris i recollir les reivindicacions i propostes a partir de la vivència quotidiana del usuari. Les 80 propostes que es van construir amb la ciutadania es van agrupar en set categories d'actuació, que a la seva vegada organitzaven les tipologies d'equipaments en base a les necessitats dels seus usuaris, i estan recollides al document "*Informe final del procés participatiu per a la redacció del Pla d'equipaments de la zona centre de Sants-Montjuïc*".

A partir del treball realitzat als estudis previs, el Pla d'Equipaments realitza la diagnosi dels equipaments existents en les següents categories:

- A. Diversificació i millora de l'accés a la cultura
- B. Suport al teixit associatiu veïnal
- C. Foment de la salut, l'esport i el benestar.
- D. Millora dels equipaments d'educació i d'atenció a la infància
- E. Ampliació dels serveis i equipaments per a joves.
- F. Millora de la qualitat de vida de les persones: atenció a la diversitat.
- G. Foment de l'envelliment actiu
- H. Potenciació del desenvolupament econòmic i mediambiental
- I. Optimització dels equipaments tècnics, administratius i d'emergències

### Metodologia de treball



### Estructura del document

El document s'estructura en quatre capítols:

- **CAT: DIAGNOSI PER CATEGORIES D'EQUIPAMENTS.** S'identifiquen les necessitats i les possibilitats de cada categoria d'equipaments, a partir de l'estudi del compliment dels estàndards de referència (compliment de normatives, ràtios orientatives o mitjanes recomanades per a cada tipologia), la mapificació dels resultats de l'inventari i del balanç i la comparació amb els resultats del procés participatiu i dels projectes o intervencions planificades.
- **URB: DIAGNOSI DE LA QUALITAT URBANA.** A partir de l'estudi de la seva distribució espacial al territori, el seu valor patrimonial, la seva relació amb l'espai públic, la connectivitat mitjançant transport públic o l'accessibilitat interna dels edificis
- **SOL: DIAGNOSI DEL SOL QUALIFICAT D'EQUIPAMENT:** S'ha recollit, inventariat i analitzat tot el sòl d'equipament de l'àmbit d'intervenció, fent un catàleg de les parcel·les que estan sense desenvolupar amb el detall de la situació urbanística de cadascuna.
- **PRO: PROPOSTES D'ACTUACIÓ.** Es redacten set estratègies d'actuació, que es despleguen en 32 actuacions per aconseguir els objectius del Pla d'Equipaments a curt, mig i llarg termini.

### Objectius

Les propostes contingudes al Pla d'equipaments tenen els següents objectius:

#### O1. Millora de la cobertura dels serveis

- Millorar els índex de cobertura d'aquells serveis i/o tipologies d'equipament més deficitàries actualment (residències i centres de socialització per a gent gran, espais de participació social, equipament per a joves i determinades tipologies d'equipaments educatius i esportius.

#### O2. Optimització dels recursos existents

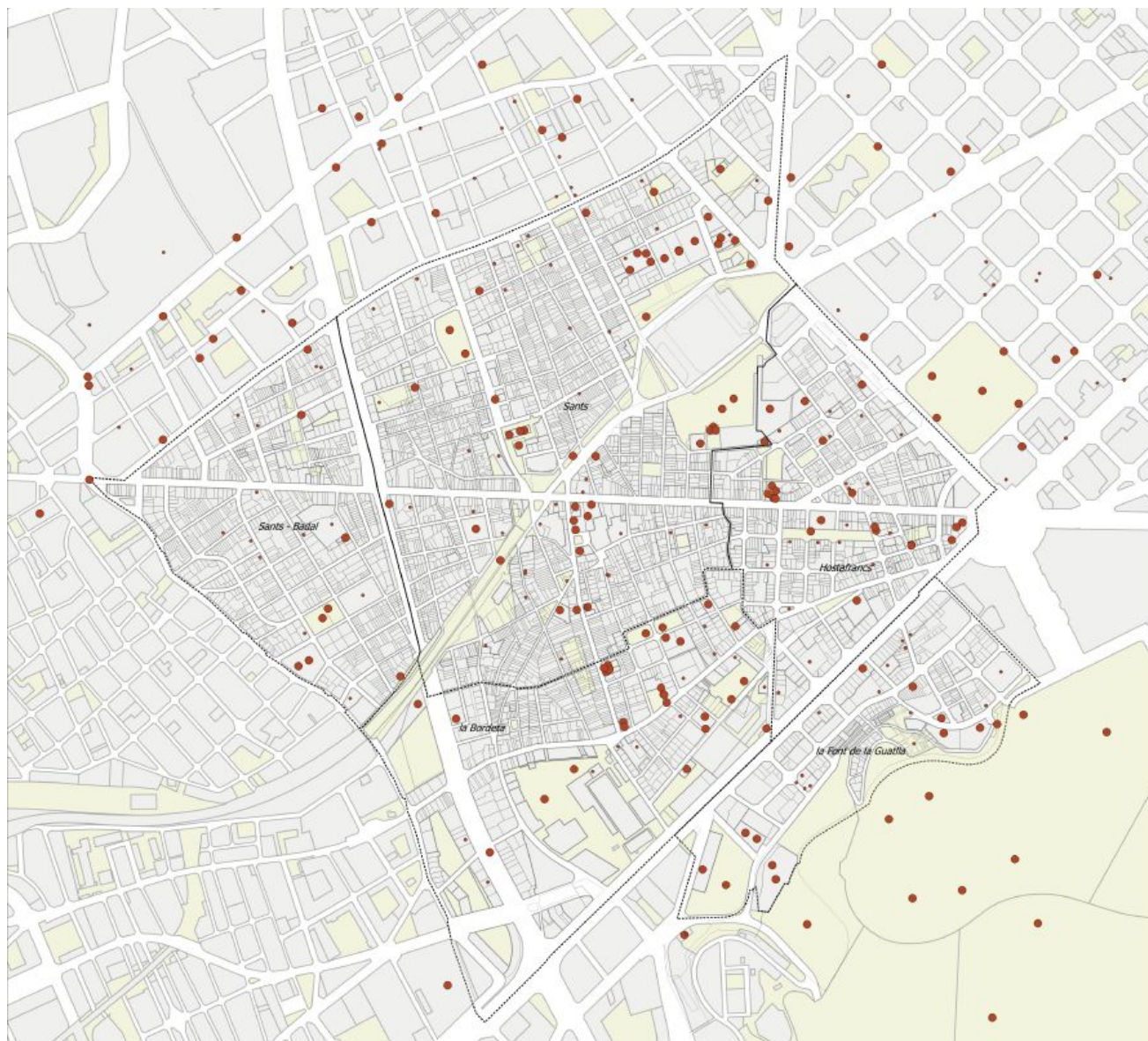
- Davant la poca disponibilitat de sòl per a la construcció de nous equipaments, un dels objectius del Pla és apostar per i l'optimització dels existents: reorganització i redistribució de serveis, reforma d'instal·lacions i edificis existents, construcció i ampliació d'edificis.

### O3. Millora de la qualitat urbana

- Superar la organització funcionalista dels equipaments i plantejar les estratègies d'intervenció des del punt de vista de les persones usuàries i de la millora de la seva qualitat de vida, així com contribuir a la generació d'un espai públic de qualitat i equipat.

### Caracterització territorial i demogràfica

L'anàlisi de la caracterització demogràfica i la justificació de la delimitació territorial està realitzada al document "Balanç i propostes d'equipaments de la zona centre del Districte de Sants-Montjuïc". Aquest document determina l'àrea d'intervenció (àrees estadístiques bàsiques 65, 66, 67, 68, 69, 70, 71, 72, 73, 74, 75 i 76) i l'àrea d'influència (àrees estadístiques 46, 47, 50, 77, 84, 85)



Pel que fa a la demografia, els barris de Sants- Badal (954,5 hab/ha), la Font de la Guatlla (911,7 hab/ha), la Bordeta (890,8 hab/ha), Sants (740,2 hab/ha) i Hostafrancs (710,3 hab/ha) són uns dels barris més densos de la ciutat de Barcelona (la densitat neta mitjana de la qual és de 625,8 hab/ha).

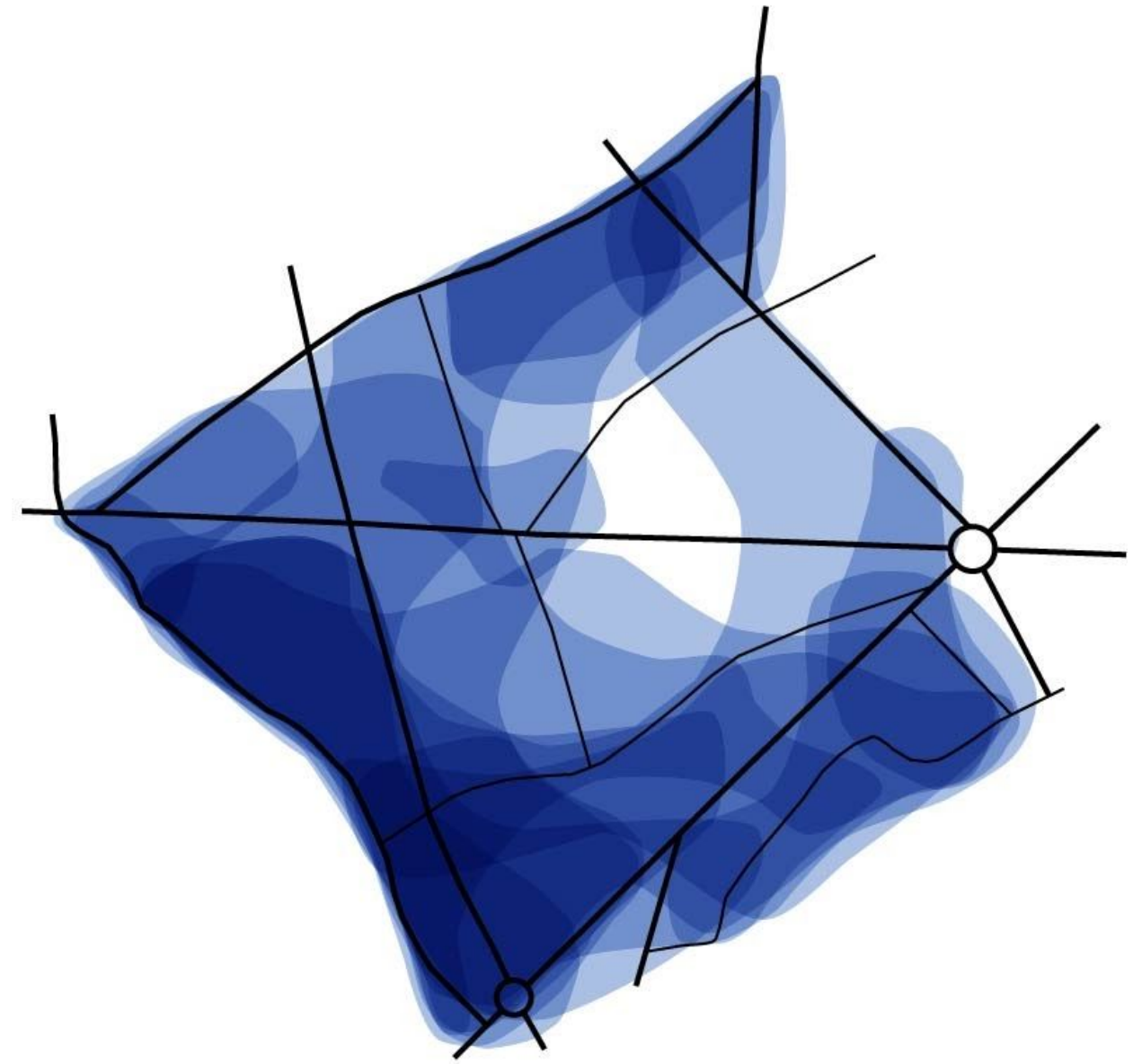
La població actual, tal i com es recull a l'esmentat document, és de 109.965 habitants, amb la distribució d'edats següent:

Barri	Pob. total	0-14 anys		15-24 anys		25-64 anys		65 anys i més	
		num	%	num	%	num	%	num	%
<b>14. la Font de la Guatlla</b>	<b>10.242</b>	1.053	10,3	862	8,4	5.992	58,5	2.335	22,8
<b>15. Hostafrancs</b>	<b>15.885</b>	1.815	11,4	1.313	8,3	9.703	61,1	3.054	19,2
<b>16. la Bordeta</b>	<b>18.755</b>	2.200	11,7	1.532	8,2	10.772	57,4	4.251	22,7
<b>17. Sants - Badal</b>	<b>23.921</b>	2.615	10,9	2.025	8,5	13.903	58,1	5.378	22,5
<b>18. Sants</b>	<b>41.162</b>	4.783	11,6	3.449	8,4	24.186	58,8	8.744	21,2
<b>TOTALS</b>	<b>109.965</b>	12.466	11,3	9.181	8,3	64.556	58,7	23.762	21,6

Font: lectura del [padró municipal](#) 1 de gener de 2018.

Pel que fa a la projecció demogràfica, les noves promocions d'habitatge a la Bordeta (àmbit Can Batllò) incrementaran la població en 3.285 persones a una àrea ja molt densa. En l'horitzó temporal del Pla es preveu un increment vegetatiu de la població relativament moderat al conjunt del territori: dels 109.394 habitants de 2016 es passarà a 111.947 hab. en 2026. Tot i així, s'ha de considerar l'increment generat per les noves promocions d'habitatge, especialment rellevants al barri de la Bordeta (3.285 persones) i, en menor mesura, al barri de Sants-Badal (264 persones).

	Població 2016		Població 2026 (només creix vegetatiu)		Població 2026 (amb increment habitatges)	
	Absoluts	%	Absoluts	%	Absoluts	%
0-2	2.561	2,3	2.400	2,1	2.425	2,1
3-11	7.319	6,7	7.392	6,6	7.623	6,6
12-15	3.067	2,8	3.523	3,1	3.580	3,1
16-17	1.563	1,4	1.842	1,6	1.848	1,6
<14	12.145	11,1	12.489	11,2	12.936	11,2
12-29	19.082	17,4	18.702	16,7	19.288	16,7
15-29	16.871	15,4	16.006	14,3	16.516	14,3
30-64	56.929	52	57.020	50,9	58.788	50,9
65-79	15.190	13,9	18.261	16,3	18.826	16,3
>80	8.313	7,6	8.172	7,3	8.431	7,3
Total	109.394		111.947		115.497	



# **PLA D'EQUIPAMENTS DE LA ZONA CENTRE DE SANTS- MONTJUÏC 2020-2030**

**barris de la Font de la Guatlla, Hostafrancs, la Bordeta, Sants- Badal i Sants**

**CAT. DIAGNOSI DE LES CATEGORIES D'EQUIPAMENT**

Districte de Sants- Montjuïc. Ajuntament de Barcelona  
Març 2020





## CAT: DIAGNOSI PER CATEGORIES D'EQUIPAMENTS

El treball d'anàlisi realitzat a la fase d'inventari i balanç va donar com a resultat un llistat de 229 equipaments a l'àrea d'intervenció (els barris de la Font de la Guatlla, Hostafrancs, la Bordeta, Sants-Badal i Sants) i de 104 a l'àrea d'influència (barris de l'Esquerra de l'Eixample i de Les Corts).

Aquests equipaments s'han agrupat per categories per al treball amb la ciutadania en el procés participatiu, per potenciar una visió centrada en les necessitats de les persones usuàries i no només en la distribució i característiques funcionals, agrupant les tipologies dels diferents equipaments de la manera que a continuació es detalla.

En base a aquesta categorització es realitza l'estudi del compliment dels estàndards de referència, es contrasta amb els resultats del balanç i del procés participatiu i es defineixen les necessitats i possibilitats per a cada subcategoria.

### Classificació dels equipaments per categories

<b>A.DIVERSIFICACIÓ I MILLORA DE L'ACCÉS A LA CULTURA</b>	
A1.Biblioteques	1.1. Biblioteca 1.8. Sala d'estudi
A2.Centres Cívics	1.2. Centre Cívic 1.3. Centre sociocultural
A3. Museus, Arxius i Dinamitzadors del teixit cultural:	1.7. Museu 15.78. Arxiu municipal 1.4. Espai d'arts visuals 1.5. Espai escenomusical 1.6. Espai especialitzat 1.89. Cinema 1.73. Espai de creació 1.88 Centre Cultural polivalent de proximitat

### B.SUPORT AL TEIXIT ASSOCIATIU VEÏNAL

B1.Espais per a la participació social	2.8 Casal de barri 2.9. Espai per entitats
--	---

### C.FOMENT DE LA SALUT, L'ESPORT I EL BENESTAR.

C1.Centres de salut (de proximitat i especialitzats)	5.35. Centre d'Atenció Primària (CAP) 5.36. Centre d'Urgències d'Atenció Primària (CUAP) 5.37. Centre d'Atenció Pediàtrica Integrat (CAPI) 5.42. Centre Sociosanitari 5.38. Centre de Salut Mental per Adults (CSMA) 5.39. Centre de Salut Mental per Infants i Joves (CSMIJ) 5.40. Centre d'Atenció Drogodependències (CAS) 5.41. Hospital 5.43. Serveis de salut diversos
C2. Eq. esportius - xarxa bàsica (B): pistes poliesportives (POL) i pavellons (PAV)	4.28. Complex esportiu 4.29. Pista poliesportiva 4.30. Pavelló poliesportiu

C3. Eq. esportius- xarxa bàsica (B): camps (CAM), piscines (PCO), tennis (TEN) i sales (SAL)	4.31. Camp de futbol 4.32. Piscina 4.33. Instal·lació esportiva especialitzada
C4. Eq. esportius- xarxa activa (A) i complementària (C)	4.34. Espais esportius urbans

### D.MILLORA DELS EQUIPAMENTS D'EDUCACIÓ I D'ATENCIÓ A LA INFÀNCIA

D1.Ed. Infantil primer cicle (0-3) i equipaments per a infants	3.10. Escola Bressol Municipal (EBM), Llar d'Infants privades (LLIPR) 7.51. Casal Infantil 7.52. Centre obert 7.54. Ludoteca
D2.Ed. Infantil segon cicle (3-6) + Educació primària (6-12) + Cicle educatiu sencer (3-18)	3.11. Escola d'Educació Infantil 3.12. Escola d'Educació Infantil i Primària 3.13. Escola d'Educació Primària 3.18. Escola d'Educació Infantil, Primària i Secundària Obligatòria 3.19. Escola d'Educació Infantil, Primària, Secundària Obligatòria i Postobligatòria
D3.Educació secundària obligatòria (12-16)	3.14. Institut d'Educació Secundària Obligatòria (ESO) 3.17. Institut d'Educació Secundària Obligatòria i Postobligatòria
D4. Educació post-obligatòria (batxillerat i cicles formatius)	3.15. Institut d'Ed. Secundària Postobligatòria (batxillerat) 3.16. Institut d'Educació Secundària Postobligatòria (cicle formatiu)
D5.Oferta educativa complementària	3.20. Centre d'Educació Especial 3.21. Centre de Formació de Persones Adultes 3.22. Escola de Música 3.23. Centre de Normalització Lingüística 3.25. Serveis educatius diversos 3.26. Escola Oficial d'Idiomes 3.27. Centre d'Estudis Universitaris 3.90. Escola de dansa i arts escèniques

### E.AMPLIACIÓ DELS SERVEIS I EQUIPAMENTS PER A JOVES.

E1.Equipaments per a joves	8.55. Casal de joves 8.56. Centre de suport per a famílies amb fills/es adolescents 8.57. Espai jove 8.58. Punt d'informació juvenil 8.59. Sala d'estudi
----------------------------	--

<b>F.MILLORA DE LA QUALITAT DE VIDA DE LES PERSONES: ATENCIÓ A LA DIVERSITAT.</b>	
F1. Equipaments per a persones amb diversitat funcional	10.65. Llar - Residència per persones amb discapacitat 10.91. Llar amb suport per persones amb discapacitat/malaltia mental 10.63. Centre Ocupacional 10.64. Centre Especial de treball 10.66. Centre de Dia - Centre residencial de primera acollida 10.67. Club Social per persones amb discapacitat 10.68. Serveis diversos per persones amb discapacitat
F2. Centres de serveis socials	6.44. Centre de Serveis Socials (CSS) 6.45. Menjador social 6.46. Centre d'inclusió social 6.47. Equip d'Atenció a la Infància i l'Adolescència (EAIA) 6.48. Centre de Desenvolupament Infantil i d'Atenció Precoç (CDIAP) 6.49. Equip Interdisciplinari d'atenció a la Petita Infància (EIPi) 6.50. Serveis socials diversos
F3.Serveis de suport a les dones	9.60. Punt d'Informació i Atenció a les Dones (PIAD) 9.61. Casa emergència 9.62. Punt de trobada

<b>G. FOMENT DE L'ENVELLIMENT ACTIU</b>	
G1. Centres de socialització per a la gent gran	11.69. Casal i espai per la gent gran
G2.Residències i centres de dia per a la gent gran	11.70. Centre de dia per gent gran 11.71. Residència per gent gran 11.72. Residència i centre de dia per a gent gran

<b>H.POTENCIACIÓ DEL DESENVOLUPAMENT ECONÒMIC I MEDIAMBIENTAL</b>	
H1.Desenvolupament econòmic	12.75. Mercat 12.76. Punt d'assessorament Espais de treball
H2. Equipaments d'educació ambiental i sostenibilitat	17.86. Hort urbà 17.85. Aula ambiental 17.85. Punt Verd

<b>I. OPTIMITZACIÓ DELS EQUIPAMENTS TÈCNICS, ADMINISTRATIUS I D'EMERGÈNCIES</b>	
I1.Espais d'atenció a la ciutadania i serveis administratius diversos	15.79. Oficina d'Atenció al Ciutadà (OAC) 15.80. Oficina d'Habitatge 15.81. Serveis administratius diversos 16.82. Comissaria de la Guàrdia Urbana 16.83. Parc de bombers 16.84. Serveis d'emergències i seguretat diversos

El número total d'equipaments per cada categoria a l'àrea d'intervenció i a l'àrea d'influència és el següent:

	<b>àrea intervenció</b>	<b>àrea influència</b>
A.Diversificació i millora de l'accés a la cultura	<b>22</b>	12
B.Suport al teixit associatiu veïnal	<b>3</b>	0
C.Foment de la salut, l'esport i el benestar.	<b>48</b>	27
D.Millora dels equipaments d'educació i d'atenció a la infància	<b>68</b>	31
E.Ampliació dels serveis i equipaments per a joves.	<b>2</b>	2
F.Millora de la qualitat de vida de les persones: atenció a la diversitat.	<b>22</b>	5
G.Foment de l'envelliment actiu	<b>19</b>	10
H.Potenciació del desenvolupament econòmic i mediambiental	<b>24</b>	9
I.Optimització dels equipaments tècnics, administratius i d'emergències	<b>11</b>	8
<b>TOTAL</b>	<b>219</b>	104

Dels 219 equipaments identificats a l'àrea d'intervenció, 119 són de titularitat pública i 100 són de titularitat privada (la majoria centres educatius).

Titularitat equipaments de l'àrea d'intervenció	<b>titularitat pública</b>	titularitat privada
<b>TOTAL</b>	<b>119</b>	100

*llegenda*

**Equipaments segons la seva titularitat**

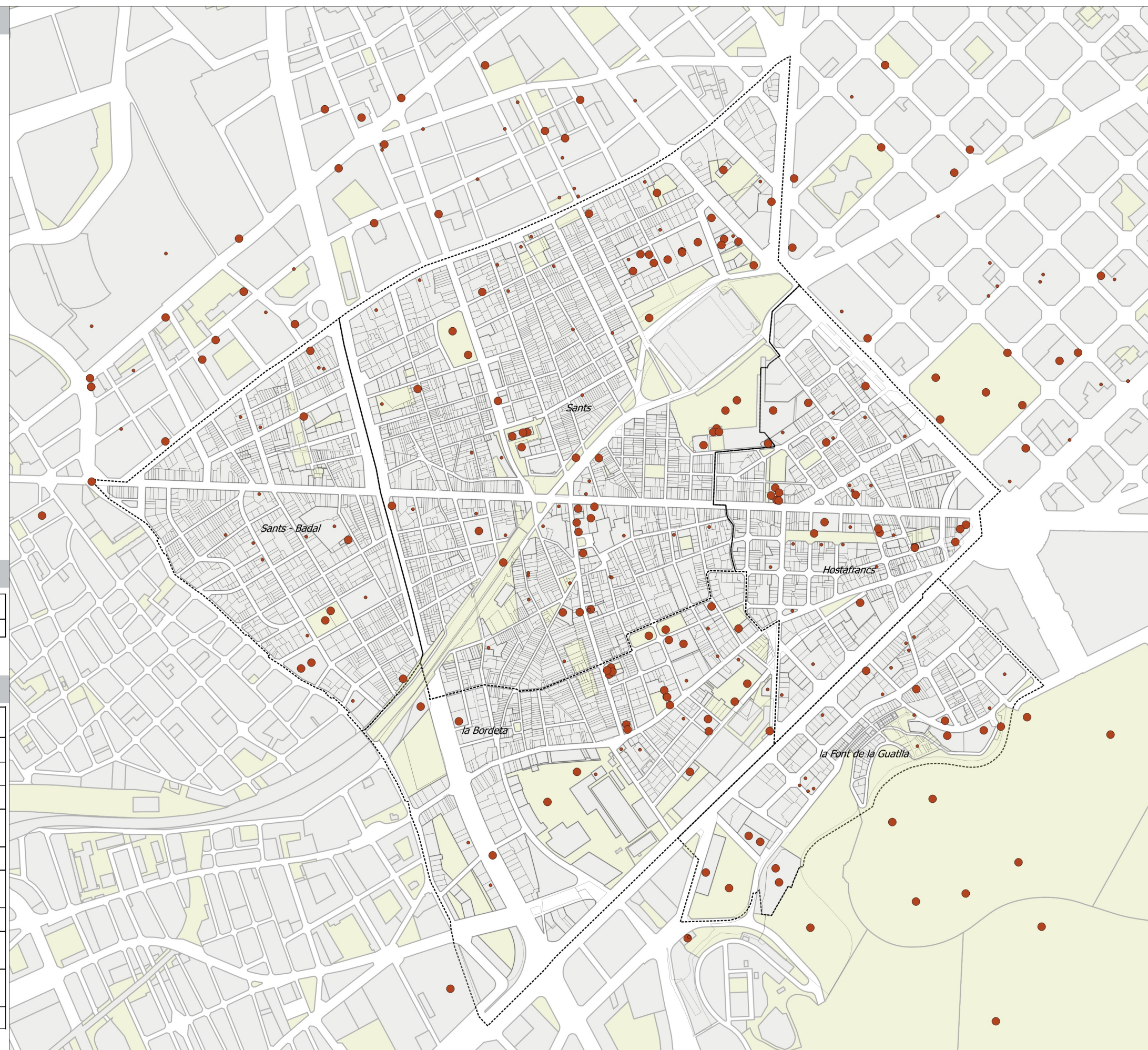
- Equipaments públics
- Equipaments privats o concertats

*Nombre d'equipaments per titularitat*

	titularitat pública	titularitat privada
<b>TOTAL</b>	<b>119</b>	<b>100</b>

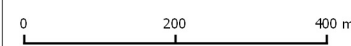
*Nombre d'equipaments per categoria*

	àrea intervenció	àrea influència
A.Diversificació i millora de l'accés a la cultura	22	12
B.Suport al teixit associatiu veïnal	3	0
C.Foment de la salut, l'esport i el benestar.	48	27
D.Millora dels equipaments d'educació i d'atenció a la infància	68	31
E.Ampliació dels serveis i equipaments per a joves.	2	2
F.Millora de la qualitat de vida de les persones: atenció a la diversitat.	22	5
G.Foment de l'envelliment actiu	19	10
H.Potenciació del desenvolupament econòmic i mediambiental	24	9
I.Optimització dels equipaments tècnics, administratius i d'emergències	11	8
<b>TOTAL</b>	<b>219</b>	<b>104</b>



Document realitzat per Raons Públiques SCCL  
 Pla d'equipaments de la Zona centre de Sants-Montjuïc.  
 Març 2019

Escala: 1:10.000



Col·lecció:

**CAT. DIAGNOSI PER CATEGORIA D'EQUIPAMENT**

Nom del plànol:

**DISTRIBUCIÓ DELS EQUIPAMENTS: TITULARITAT I CATEGORIES**

**CAT 00**

## A. DIVERSIFICACIÓ I MILLORA DE L'ACCÉS A LA CULTURA

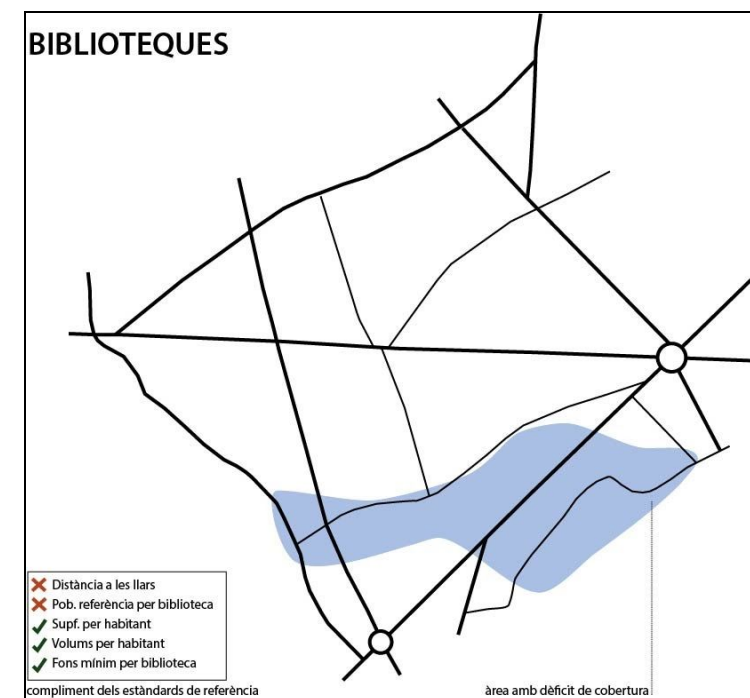
### Estàndards de referència

codi	indicador	valor ref.	sit. actual	dèficit	font / referència
A1.1	Àrea d'influència de les biblioteques (distància a les llars)	800 m	>800m.	Hi ha dèficit a la part central del barri de la Bordeta i la pràctica totalitat del barri de la Font de la Guatlla.	Biblioteques de Barcelona 10 anys+, 2011, Ajuntament de Barcelona
A1.2	Població de referència per biblioteca	40.000 hab/bib.	83.548 hab/bib. Joan Miró	Hi ha dèficit. Bib. Joan Miró amb excés de població assignada.	Mapa de Lectura Pública de Catalunya, 2014, Dept Cultura
A1.3	Volums per habitant	1,5 vol/hab	2,09 vol/hab.	No hi ha dèficit.	Mapa de Lectura Pública de Catalunya, 2014, Dept Cultura
A1.4	Superfície de biblioteca per habitant	0,0392 m2/hab	0,07 m2/hab	No hi ha dèficit. Població de 109.394 persones i supf. de biblioteques de 7.711 m2.	Mapa de Lectura Pública de Catalunya, 2014, Dept Cultura
A1.5	Fons mínims de biblioteques	120.000 vol. (Bib Dte) 40.000 vol (Bib. barri)	101.976 vol. bib.Vapor Vell.	Hi ha dèficit. Sense dèficit a les biblioteques de proximitat.	Mapa de Lectura Pública de Catalunya, 2014, Dept Cultura
A2.1	Superfície mínima de Centre Cívic	1.267 m2	635 m2 (CC Font de la Guatlla)	Hi ha dèficit al CC Font de la Guatlla.	Pla de Treball dels Centres Cívics de Barcelona 2015-2019
A2.2	Superfície de Centre Cívic per habitant	0,05 m2/hab	0,037 m2/hab.	Hi ha dèficit.	Pla de Treball dels Centres Cívics de Barcelona 2015-2019
A2.3	Àrea d'influència dels Centres culturals (distància a les llars)	500 m. a CC o a Casal de Barri	>500m. a CC o a CdB	Hi ha dèficit a la part central del barri de Sants-Badal i la part nord del barri de Sants	Pla estratègic Casals de barri 2015-2018
A3.1	Cobertura del sistema d'Arxius Municipals	1 arxiu/Dte.	1 arxiu/Dte.	No hi ha dèficit.	Reglament del Sistema Municipal d'Arxius del 29 d'octubre de 2010
A3.2	Supf. d'equipaments de cultura per habitant	0,96 m2/hab	pendent	pendent	Hernández Aja et al., 1997

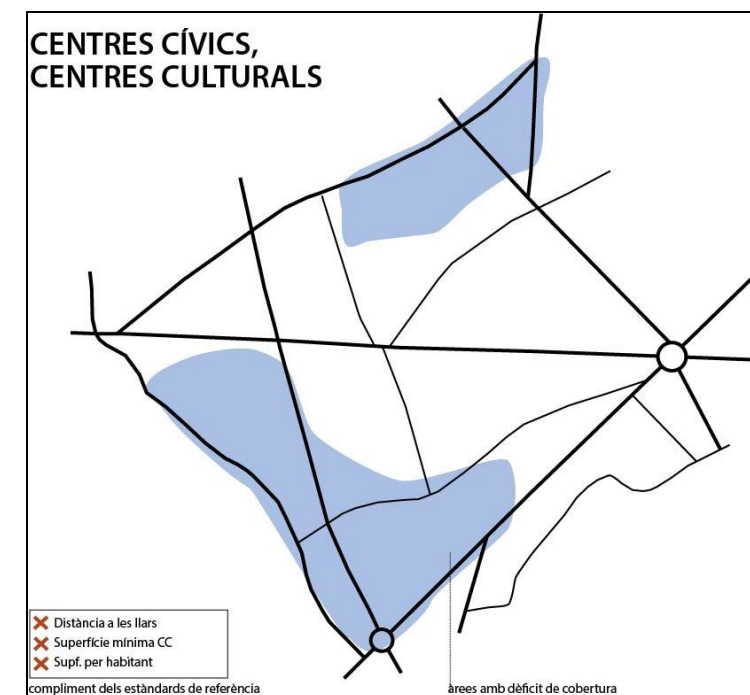
### Resultats del procés participatiu

1.1	Nous equipaments de cultura als barris: biblioteca interbarris la Bordeta - la Font de la Guatlla - Hostafrancs i centre cívic a l'antiga Virutex.
1.2	Millorar els centres cívics: ampliar CC Font de la Guatlla i remodelar Casinet d'Hostafrancs.
1.3	Potenciar equipaments relacionats amb la música (espais per corals, teatre, dansa etc. i fer una escola municipal de música.

### Lectura tipològica



La biblioteca és un important agent d'integració social ja que el 59% de la població de Barcelona té carnet de biblioteca, la institució amb més socis de tota la ciutat<sup>1</sup>. A més, les Biblioteques de Barcelona són un dels primers equipaments públics al que les persones novingudes es dirigeixen a l'hora d'establir-se a la ciutat i crear vincles socials (un 28,5 % dels inscrits ha nascut en d'altres països, quan la població nascuda a l'estranger de Barcelona al 2017 és del 23,7 %)<sup>2</sup>. Existeix un dèficit en la cobertura territorial de biblioteques a la part central de la Bordeta, sud d'Hostafrancs i la Font de la Guatlla. Així mateix, la biblioteca Joan Miró (que solventaria aquest dèficit en Hostafrancs i la Font de la Guatlla) té excés de població assignada (83.548 habitants en lloc dels 40.000 que estableix l'estàndard).



Pel que fa als centres cívics, el Centre Cívic Cotxeres de Sants-Casinet d'Hostafrancs és un dels que té major hores d'activitat de la ciutat (més de 3.500 hores/any), mentre que el CC Font de la Guatlla té menys de 2.400h/any. El Centre Cívic Cotxeres de Sants-Casinet d'Hostafrancs amb 12.886 persones inscrites, encapçala el rànquing d'usuaris de cursos i tallers, només superat per la Casa Elizalde (Eixample). Tot i així, els assistents a aquestes activitats, són principalment habitants del Districte<sup>3</sup>:

- 65% usuaris del Districte de Sants-Montjuïc
- 23% usuaris de la resta de la ciutat
- 12% usuaris de fora de la ciutat

<sup>1</sup> Memòria del Consorci de Biblioteques, 2017.

<sup>2</sup> Memòria del Consorci de Biblioteques, 2017.

<sup>3</sup> Sessió de treball amb tècnics del Districte de Sants-Montjuïc del 1

Les sales d'estudi poden ser de dues tipologies: les sales permanents (obertes tot l'any de dilluns a dijous de 21 a 00 hores) i les sales puntuals (obertes de dilluns a dijous 21 a 00 hores durant el període d'exàmens en els mesos de maig-juny, no ubicades en biblioteques). Estan orientades principalment al jovent, i al territori d'intervenció es troba la del Vapor ell i la de la facultat de Biblioteconomia i Documentació.

Pel que fa a museus i altres instal·lacions culturals d'escala de ciutat, els principals atractors es troben en l'àrea d'influència i no en el territori d'intervenció (museu del Barça, equipaments culturals de la muntanya de Montjuïc com el MNAC o el Poble Espanyol). La presència del Caixaforum a la Font de la Guatlla, però, potencia la vinculació amb aquests últims malgrat les dificultats orogràfiques de connexió.

El llistat de tots els centres culturals de l'àmbit d'intervenció es pot consultar a l'ANNEX 1.

### **Lectura territorial**

**La Font de la Guatlla** té el major dèficit de cobertura territorial d'equipaments culturals, ja que no queda coberta per cap biblioteca de la xarxa del Consorci de Biblioteques, i el Centre cívic del barri té una superfície menor que la establerta per a aquesta tipologia de centres. Es tracta, però, d'un territori que es beneficia de la gran concentració d'equipaments culturals metropolitans de la muntanya de Montjuïc, entre els quals destaca el Caixaforum per trobar-se a dins dels límits del barri.

**Hostafrancs** gaudeix de molt alta cobertura d'equipaments culturals, ja que s'hi ubiquen centres públics de referència com el Casinet d'Hostafrancs i el Casal Artesà i està cobert per altres equipaments propers com les biblioteques de Joan Miró i del Vapor Vell. Part de les instal·lacions del Casinet d'Hostafrancs, però, són usades de manera intensa per la gent gran del barri, a causa d'espais més adequats per aquest col·lectiu. El barri compta, d'altra banda, amb espais privats com l'Ateneu Montserrat o el Zumzeig cine-cooperativa que complementen aquesta xarxa, i es troba relativament proper al gran pol d'equipaments culturals metropolitans de la muntanya de Montjuïc.

**La Bordeta**, tot i no tenir en l'actualitat molt dels estàndars de referència coberts, es convertirà a mig termini en un gran pol cultural amb l'activació dels equipaments previstos a Can Batlló, entre els quals destaca la nova seu de l'Arxiu de Barcelona al Bloc 8 (amb 17.000 m<sup>2</sup>, previst per al 2022) i el Conveni de Patrimoni Ciutadà (amb el qual l'Associació "Espai Comunitari i veïnal autogestionat de Can Batlló" gestionarà 13.000 m<sup>2</sup> del Bloc 11 durant al menys 30 anys). Tot i així, és un altre territori que no està prou cobert per la xarxa de biblioteques del Consorci de Biblioteques ni per la xarxa de centres cívics.

A **Sants-Badal**, l'únic equipament cultural existent és la Fundació Jordi Serra i Fabra, un espai de titularitat privada, dimensions reduïdes i un paper discret com a dinamitzador del teixit cultural. No hi ha cap Centre cívic o equipament públic similar, en un barri especialment dens i amb molt pocs espais públics.

La part central del barri de **Sants** concentra tres dels espais culturals de referència de l'àmbit: la biblioteca Vapor Vell, el Centre Cívic Cotxeres de Sants i el Punt Multimèdia de la Casa del Mig. Aquest últim, tot i ser un dels equipaments més innovadors del territori, no gaudeix del mateix reconeixement i popularitat als barris que els dos anteriors. La part nord té un major dèficit d'equipaments culturals, si bé aquesta situació es veu atenuada per la proximitat de la biblioteca Montserrat Abelló, i l'Escola de Música i l'espai Memorial de la Model que ara estan en procés de desenvolupament.

## llegenda

### Equipaments de cultura: biblioteques

- Biblioteques del Consorci de Biblioteques de Barcelona
- Altres biblioteques auxiliars
- ★ Projectes o intervencions planificades

### Cobertura territorial dels equipaments

- Àrea d'influència per distància (800m)

Els equipaments de titularitat privada o concertada estan representats en cursiva.

## compliment dels estàndards de referència

A1.1. Àrea d'influència de les biblioteques (distància):  
indicador de referència: 800m de les llars, aprox. 20 minuts a peu (Biblioteques de Barcelona, 10 anys+, 2011)  
situació actual: la part central del barri de la Bordeta i la pràctica totalitat del barri de la Font de la Guatlla queden fora de la cobertura per distància de les biblioteques existents. Hi ha dèficit.

A1.2. Àrea d'influència de les biblioteques (població)  
indicador de referència: 40.000 persones per biblioteques de proximitat (Mapa de lectura pública de Catalunya, 2014, Generalitat de Catalunya)  
situació actual: a l'àrea d'influència de la bib. Joan Miró la població resident és de 83.548 habitants, en la resta de casos és al voltant dels 40.000 habitants.

A1.3. Volums per habitant  
indicador de referència: 0,75 volums / hab. (Pla de Biblioteques de Barcelona 1998-2010, 1998, Ajuntament)  
situació actual: 2,09 vol/hab. No hi ha dèficit.

## resultats del balanç

- No hi ha dèficit (tenint en compte les biblioteques auxiliars).
- Hi ha dèficit de cobertura per distància (considerant les biblioteques del Consorci de Biblioteques de Barcelona)

## resultats del procés participatiu

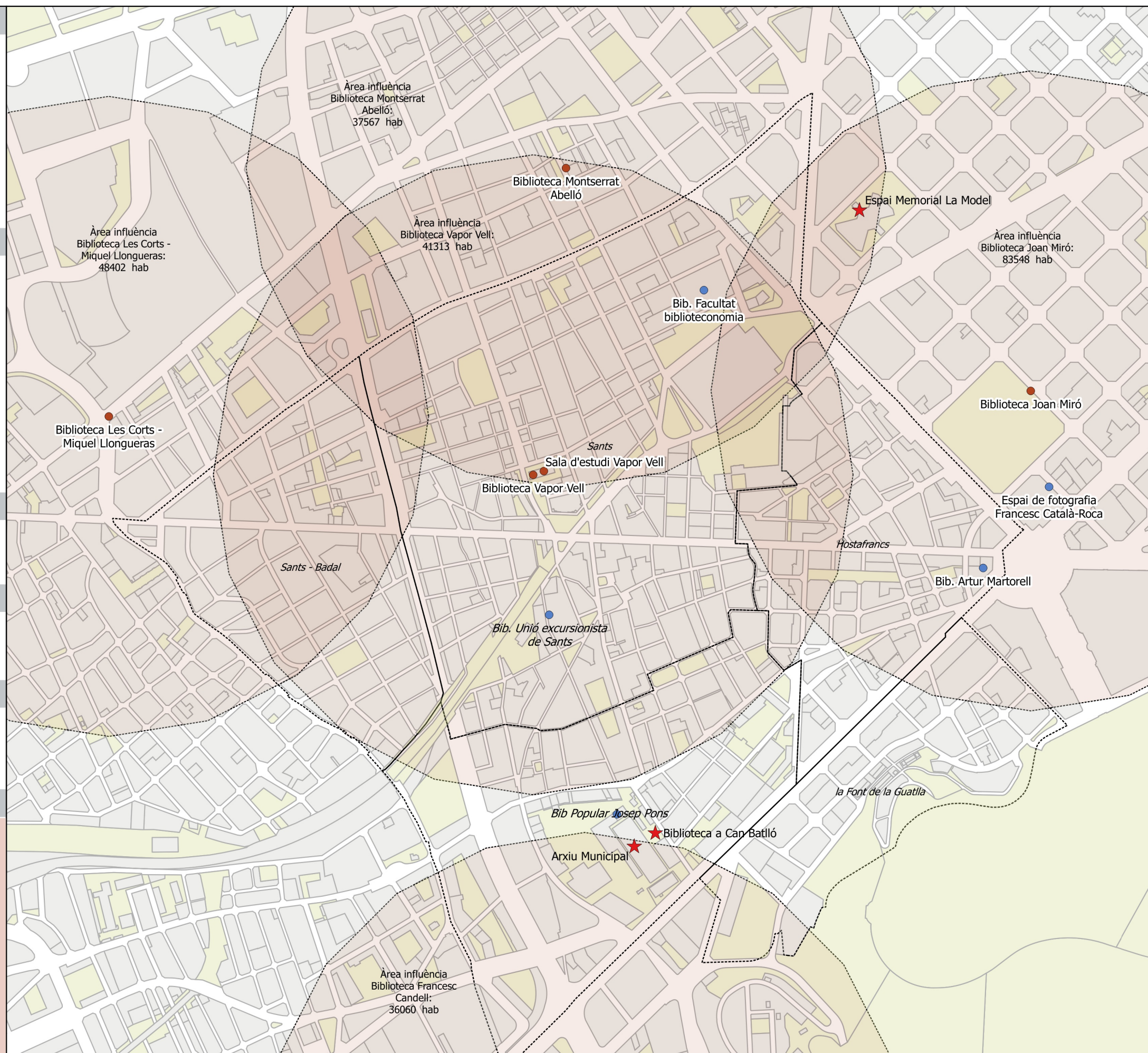
- Fer nous equipaments de cultura als barris (1.1.): nova biblioteca interbarris Bordeta - la Font de la Guatlla - Hostafrancs, al costat del Centre Cívic de Magòria, similar a la del Vapor Vell o Francesc Candell.

## projectes o intervencions planificades

- El Consorci de Biblioteques tenia previst al 2011 construir una biblioteca de proximitat a Can Batlló abans de 2020, obra que no s'ha realitzat. El manteniment d'aquesta intervenció està pendent de la planificació per al proper període (a realitzar en 2019).

## diagnosi: identificació de necessitats i possibilitats

- Existeix un dèficit en la cobertura territorial a la part central de la Bordeta, sud d'Hostafrancs i la Font de la Guatlla. Així mateix, la biblioteca Joan Miró (que solventaria aquest dèficit en Hostafrancs i la Font de la Guatlla) té excés de població assignada (83.548 habitants en lloc dels 40.000 que estableix l'estàndard).
- Existeix una sala d'estudi a la biblioteca Vapor Vell, amb horari de dilluns a divendres de 21:00 a 01:00. No existeix, però, cap sala de treball en grup en les biblioteques del Consorci, només una sala per a sis persones a la facultat de Biblioteconomia.
- La idea del Consorci de Biblioteques per habilitar una nova biblioteca de barri en la part sud del territori hauria d'estudiar la seva relació amb el nou Arxiu municipal.



## llegenda

### Equipaments de cultura: centres cívics

- Centres Cívics
- Casals de barri o equipaments equivalents
- ★ Projectes o intervencions planificades

### Coertura territorial dels equipaments (500m)

- ▭ Centres Cívics
- ▭ Casals de barri (xarxa complementària als Centres Cívics)

Els equipaments de titularitat privada o concertada estan representats en cursiva.

### compliment dels estàndards de referència

#### A2.1. Àrea d'influència dels Centres Cívics (distància)

Indicador recomanat: 500 metres, que es complementen amb la cobertura dels Casals de barri (Pla estratègic 2015-2018 per Casals de Barri, Ajuntament).  
Situació actual: el centre del barri de Sants-Badal i la part nord de Sants queden fora de la cobertura dels Centres Cívics i Casals de barri. Hi ha dèficit.

#### A2.2. Superfície mínima Centre Cívic:

Indicador de referència: 1.267 m<sup>2</sup> de superfície útil total de les àrees bàsiques (Pla de Treball dels Centres Cívics de Barcelona 2015-2019).  
Situació actual: El Centre Cívic de la Font de la Guatlà té una superfície menor (635m<sup>2</sup>). Hi ha dèficit.

#### A2.3. Superfície de Centre Cívic per habitant

Indicador de referència: 0,05 m<sup>2</sup>/persona (Pla de Treball dels Centres Cívics de Barcelona 2015-2019).  
Situació actual: 0,037 m<sup>2</sup>/habitant, per sota de l'indicador de referència. Hi ha dèficit.

### resultats del balanç

- No hi ha dèficit de centres cívics: l'ús actual de diversos espais de Can Batlló en l'àmbit cultural fan que facin la funció de centre cívic.
- No hi ha dèficit de centres culturals de proximitat.

### resultats del procés participatiu

- Millorar els Centres Cívics existents (1.2): millorar i ampliar el CC de la Font de la Guatlà (ampliar capacitat amb espais annexos), remodelar el Casinet d'Hostafrancs per fer espais més amables i aprofitar millor l'espai i donar suport a la Fundació Serra i Fabra per que pugui obrir de manera més continuada.

### projectes o intervencions planificades

- Conveni de Patrimoni ciutadà de Can Batlló: utilització veïnal del bloc 11, que actualment funciona com Sala d'exposicions, Auditori, Biblioteca Popular Josep Pons, Espai de trobada, Espai polivalent, Tallers diversos, Centre de documentació i arxius de moviments socials.

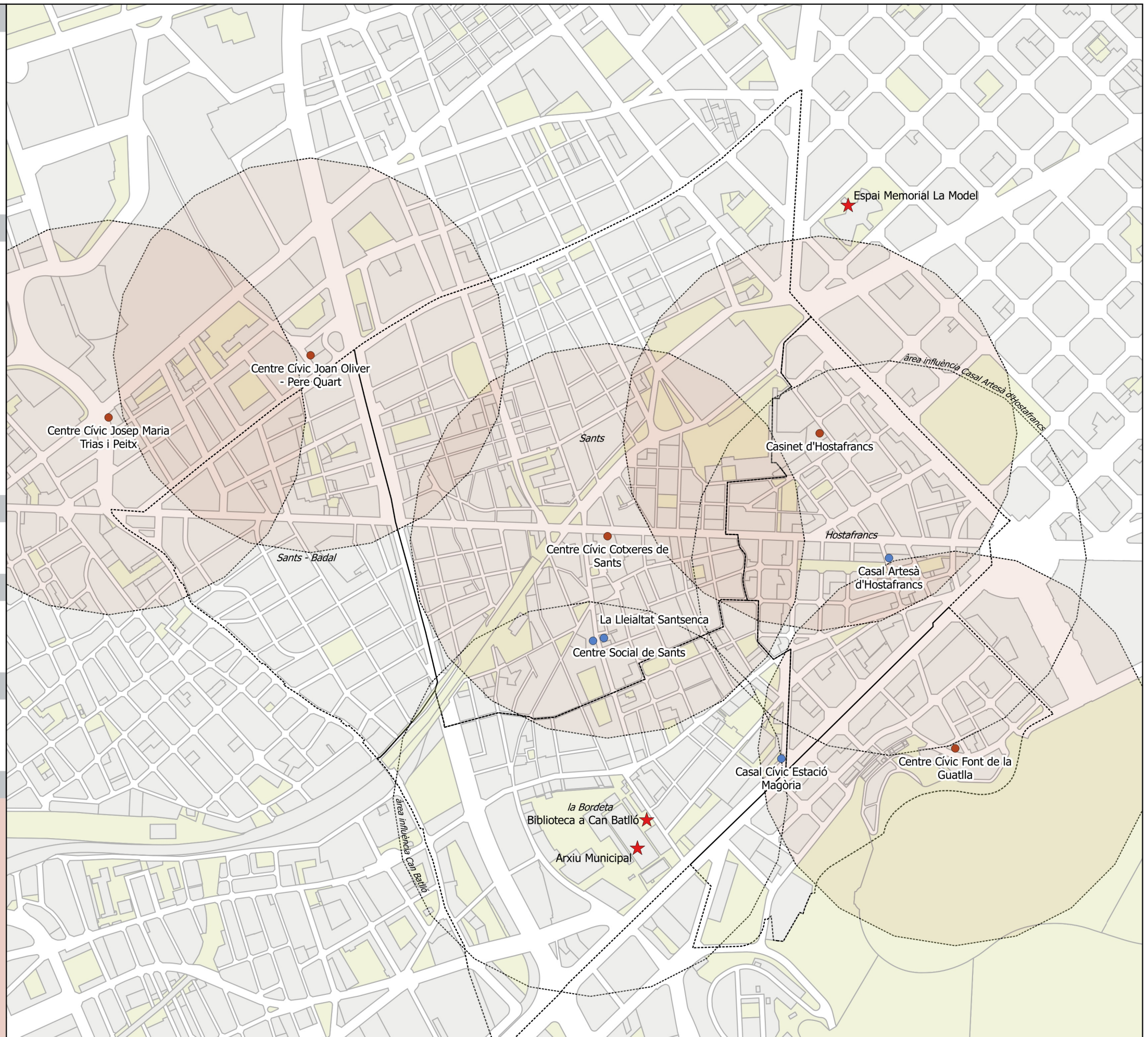
### diagnosi: identificació de necessitats i possibilitats

- Els centres Còreres-Casinet juguen un paper metropolità (2nd CC de la ciutat per assistents a activitats formatives, amb un 65% usuaris de Districte, 23% de la resta de la ciutat i 12% usuaris de fòra).

- El CC Font de la Guatlà té vocació de Casal de barri: la seva superfície és insuficient (per sota dels estàndards i sense sala polivalent de gran capacitat). Té una mala accessibilitat amb transport públic (veure mapa LT01), i una bona relació amb l'espai públic.

- Part de les instal·lacions del Casinet d'Hostafrancs són usades de manera molt intensa per la gent gran, a causa de la falta d'espais més adequats per a aquest col·lectiu. Es pot millorar de la relació d'aquest equipament amb l'espai públic i altres equipaments propers (CEM i parc Espanya Industrial).

- La nova gestió de Can Batlló (Conveni de patrimoni ciutadà) s'ha d'integrar en la planificació i programació cultural des de la seva especificitat.



## llegenda

### Equipaments de cultura: dinamitzadors del teixit cultural

- Museus centres expositius i similars
- Arxius
- Centres culturals de proximitat o centres socioculturals
- ★ Projectes o intervencions planificades

### Cobertura territorial dels equipaments (500m)

- ▭ Museus i centres expositius

Els equipaments de titularitat privada o concertada estan representats en cursiva.

### compliment dels estàndards de referència

#### A3.1. Cobertura del sistema d'Arxius Municipals

Indicador de referència: 1 arxIU per Districte (Reglament del Sistema Municipal d'Arxius del 29 d'octubre de 2010)

Situació actual: l'arxIU de Districte se situa a la seu del Districte, i es preveu la centralització de l'ArxIU de la Ciutat a l'àrea d'intervenció.

#### A3.2. Superfície d'equipaments de cultura per habitant

Indicador recomanat: 0,96 m<sup>2</sup> / habitant (Hernández Aja et al., 1997)

Situació actual: pendent

### resultats del balanç

- No hi ha dèficit de museus ni d'arxius.

### resultats del procés participatiu

- Potenciar equipaments relacionats amb la música (1.3): fer un espai musical per corals, teatre, esbarts, dansa, etc. i habilitar algun equipament en desús per obrir una nova escola municipal de música a l'àrea de Sants.

- Fer nous equipaments de cultura als barris (1.1.): estudiar la situació del solar de l'antiga Virutex per obrir un centre cívic, biblioteca o sala d'estudi (amb la possibilitat d'orientar-lo al jovent)

### projectes o intervencions planificades

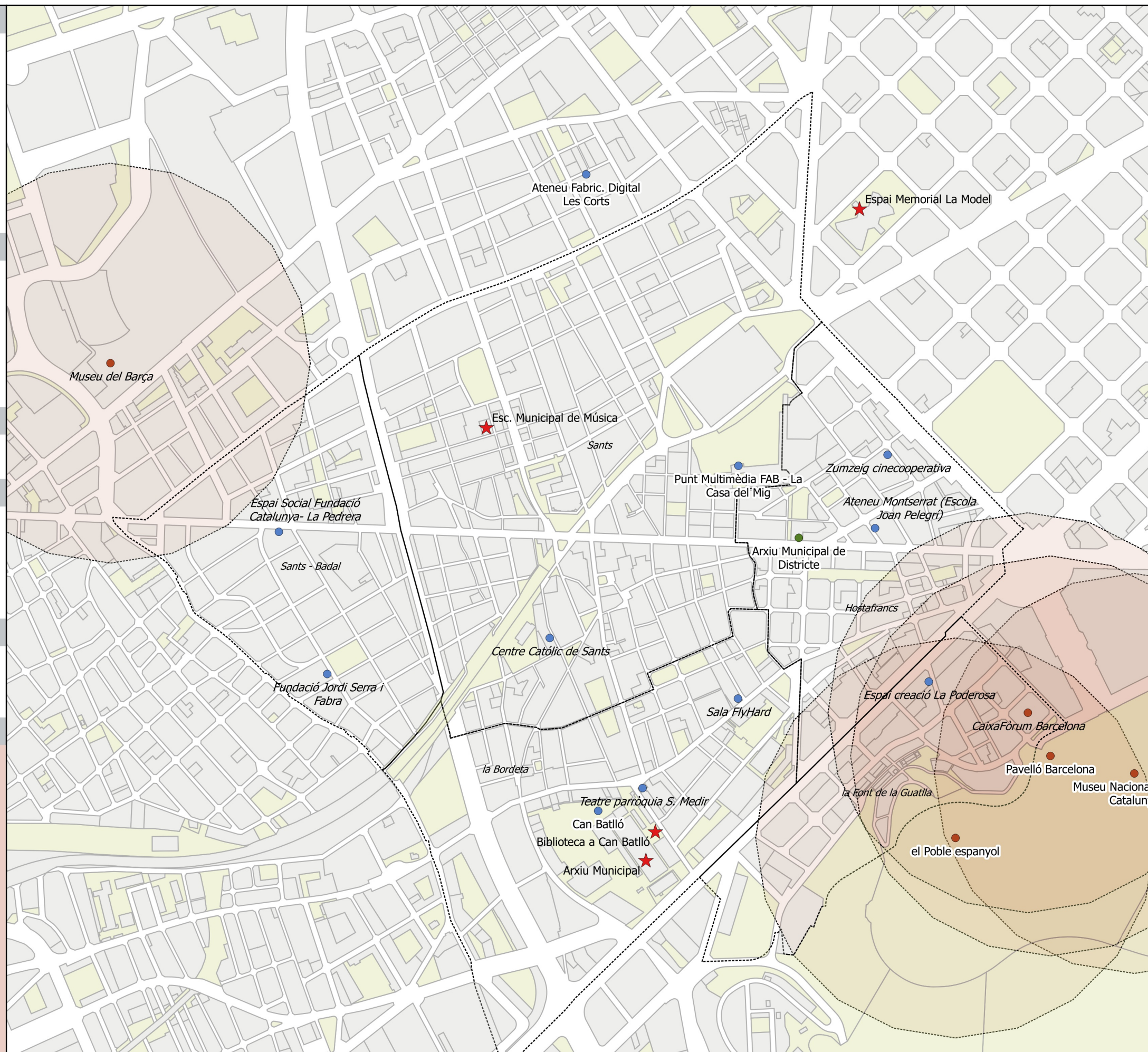
- Escola municipal de música a l'Orfeó de Sants
- ArxIU Municipal al Bloc 8 de Can Batlló (finals 2019-2022).
- Espai de Memòria a l'antiga presó Model.

### diagnosi: identificació de necessitats i possibilitats

- El nou ArxIU Municipal a Can Batlló (amb un pressupost orientatiu de 47 milions d'euros) suposa un nou equipament en el qual, a banda dels 19.000m<sup>2</sup> destinats a la conservació, consulta i difusió del patrimoni documental de la ciutat, haurà els següents espais per a activitats culturals i socials: espai d'informació i acollida, sales d'exposicions, auditori, espai de consulta de documents, zona de descans, cafeteria, botiga i llibreria. És a dir, funcionarà com a dinamitzador socio-cultural de l'àrea.

- L'àrea d'influència dels equipaments museístics de la Muntanya de Montjuïc (MNAC, Pavelló de Barcelona Poble Espanyol) reforça el paper de pol cultural que genera el CaixaFórum (l'únic museu a l'àmbit d'intervenció), que es pot potenciar per posicionar la part est del barri de la Font de la Guatlà.

- S'ha de cobrir el dèficit d'equipaments de dinamització cultural del centre de Sants-Badal i de la part nord del barri de Sants.





## B. SUPORT AL TEIXIT ASSOCIATIU VEÏNAL

### Estàndards de referència

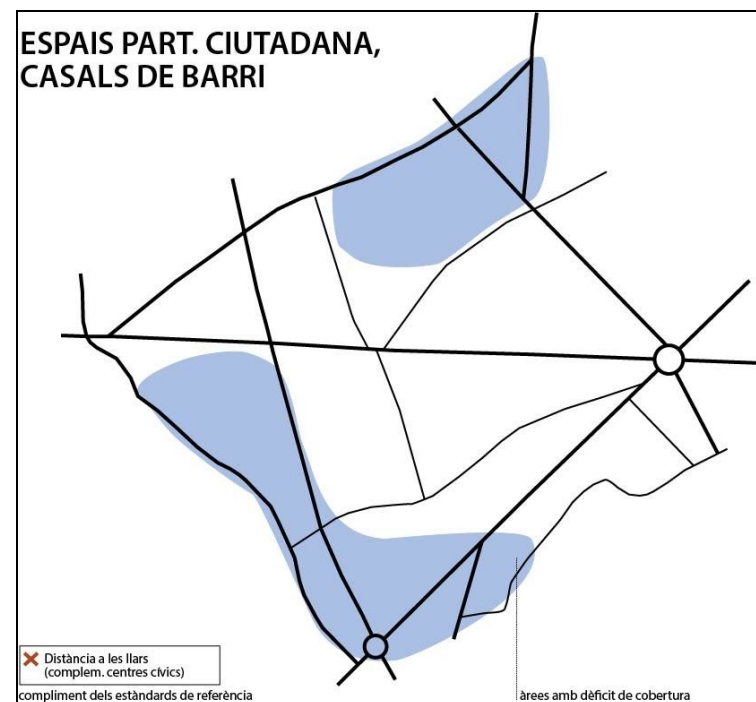
codi	indicador	valor ref.	sit. actual	dèficit	font / referència
B1.1	Àrea d'influència dels Casals de barri (distància a les llars)	500m. a CC o a Casal de Barri	>500 m.	Hi ha dèficit de cobertura al barri de Sants-Badal i a la part nord del barri de Sants.	Pla estratègic Casals de barri 2015-2018

### Resultats del procés participatiu

3.1.	Fer un hotel d'entitats a Sants o a Hostafrancs, amb serveis comuns per a les entitats
3.2.	Nous equipaments d'entitats i culturals a la Font de la Guatlla

### Lectura tipològica

Els casals de barri es defineixen i són, efectivament, espais de trobada i d'interrelació dels veïns i veïnes del barri, on es promouen valors democràtics, es fomenta el diàleg, la solidaritat, l'associacionisme i la col·laboració, tot pensant en el desenvolupament del barri i en la millora de la convivència. La seva missió és "la promoció de la ciutadania activa, la col·laboració, el diàleg i la solidaritat entre els veïns del barri"<sup>4</sup>.



Tot i no existir cap equipament de la xarxa de Casals de barri al territori d'intervenció, hi trobem el Casal Artesà d'Hostafrancs, que "va néixer amb la finalitat de dotar el barri d'un espai on desenvolupar treballs realitzats amb les mans i que al llarg dels anys ha ampliat les activitats que s'hi realitzen"<sup>5</sup> i està gestionat per la Federació d'Associacions, Entitats i Comissions d'Hostafrancs.

Destaca també la Lleialtat Santsenca, equipament municipal inaugurat el 2016 com a "espai per a usos veïnals cooperatius i de cultura popular" després d'una reivindicació històrica del veïnat. La seva gestió és portada per la Coordinadora d'Entitats la Lleialtat Santsenca (CELS), una entitat sense ànim de lucre formada pel veïnat, associacions i col·lectius vinculats a Sants.

El Centre Social de Sants, la seu de l'associació de veïns ubicada al carrer

Olzinelles núm.30, és un espai de referència des de 1971 i en l'actualitat es troba en procés de remodelació per actualitzar les seves instal·lacions amb el finançament de l'Ajuntament.

Els hotels d'entitats són equipaments destinats a donar suport a associacions i entitats sense ànim de lucre a través de diferents línies de col·laboració<sup>6</sup>No existeix a l'àrea cap hotel d'entitats o similar. A la ciutat existeixen 4 hotels d'entitats municipals (Sant Martí, Gràcia, Sant Andreu i Nou Barris), les

<sup>4</sup> Pàgina web dels Casals de barri de Barcelona, consultat en març de 2019.

<sup>5</sup> Pàgina web del Casal Artesà d'Hostafrancs, consultat en març de 2019.

<sup>6</sup> Fitxa temàtica 16, Centre de Recursos per a les Associacions Juvenils de Barcelona. Febrer 2018

característiques dels quals es poden consultar a l'Annex 3. A l'àmbit d'intervenció hi ha 19 espais municipals cedits a entitats: destaca entre ells els espais de Rambla de Badal 121 (amb seu a tres entitats) i l'espai cedit al Casal Autogestionat de Joves de Sants, per suplir la manca d'equipaments per als joves.

### Lectura territorial

A la **Font de la Guatlla**, l'Associació de Veïns Font de la Guatlla-Magòria gestiona el Centre Cívic des de l'any 1995, en el qual tenen activitat el Grup de Dones, el Col·lectiu d'Artistes, el grup de Gent gran, grup d'escacs i la marea pensionista de la Font de la Guatlla. Aquest espai funciona realment com equipament de proximitat, i la revisió de la programació estratègica de la xarxa de Centres Cívics de la ciutat ha de considerar si es manté dins d'aquesta categoria i o passa a considerar-se Casal de Barri. Té problemes d'espai (no disposa de sala d'actes gran) i una bona relació amb l'espai públic del voltant (carrer pacíficat que el relaciona amb l'escola La Muntanyeta).

En **Hostafrancs** es troba el Casal Artesà, gestionat per la FAECH i que té funcions de Casal de barri tot i no formar part de la xarxa municipal. A banda d'aquest equipament no hi ha cap altre espai de trobada veïnal.

A la **Bordeta**, la concessió per a la gestió comunitària i veïnal de Can Batlló que s'ha aprovat inicialment el desembre de 2018 és una experiència innovadora de gestió que introdueix la figura de la valorització del retorn social en una concessió administrativa. Durant l'any 2017, per Can Batlló van passar un total de 48.000 persones usuàries en un total de 849 activitats, amb 82.185 hores de treball voluntari<sup>7</sup> realitzat per la Plataforma Can Batlló, que ara portarà aquesta gestió com a Espai Comunitari i Veïnal Autogestionat de Can Batlló. Es tracta d'un model de gestió que contempla la participació de la ciutadania en la conservació, gestió i promoció del patrimoni urbà com a element innovador en la governança del patrimoni i contribuïdor de la cohesió social en els territoris

El barri de **Sants-Badal** no compta amb cap equipament dissenyat per facilitar la trobada del veïnat o de promoció de l'associacionisme. Únicament existeixen tres espais municipals cedits a entitats, al número 121 de la rambla de Badal.

Al barri de **Sants** es troben els dos principals centres de promoció d'interrelació de veïns i veïnes del barri: la Lleialtat Santsenca i el Centre Social de Sants. Desde el pol d'equipaments culturals de la plaça de Sants i fins al conjunt socio-cultural de Can Batlló, el carrer d'Olzinelles funciona com a eix central de l'activitat socio-comunitària del territori.

<sup>7</sup> [Nota de premsa](#) de l'Ajuntament de Barcelona del 12/12/2018.

## llegenda

### Equipaments per a la participació social

- Casals de barri
- Equipaments culturals complementaris (Centres cívics)
- ◇ Espais municipals cedits a entitats

### Cobertura territorial equipaments proximitat (500m)

- ▭ Àmbit d'influència Casals de barri
- ▭ Àmbit d'influència Centres cívics

### compliment dels estàndards de referència

B1.1. Àrea d'influència dels Casals de Barri (distància).  
Indicador recomanat: 500m de distància a les llars, que es complementen amb la cobertura dels centres cívics (Pla estratègic 2015-2018 pels Casals de barri).  
Situació actual: el centre del barri de Sants-Badal i la part nord del barri de Sants queden fora de la cobertura dels Casals de barri i dels Centres cívics. Hi ha dèficit.

### resultats del balanç

- Hi ha manca de casal de barri.

### resultats del procés participatiu

- Fer un hotel d'entitats a Sants o Hostafrancs (3.1.): amb serveis comuns per a les entitats (sales de reunions, despatxos i espais d'arxiu, sales per a exposicions i conferències i sala d'actes polivalent / auditori).

- Nous equipaments d'entitats (i eq. culturals) a la Font de la Guatlla (3.2.): garantir l'ús com a equipament de la reserva de sòl que preveu la modificació de planejament del Turó de la Font de la Guatlla.

### projectes o intervencions planificades

- Conveni de Patrimoni Ciutadà de la Nau 11 de Can Batlló a la Plataforma Can Batlló.

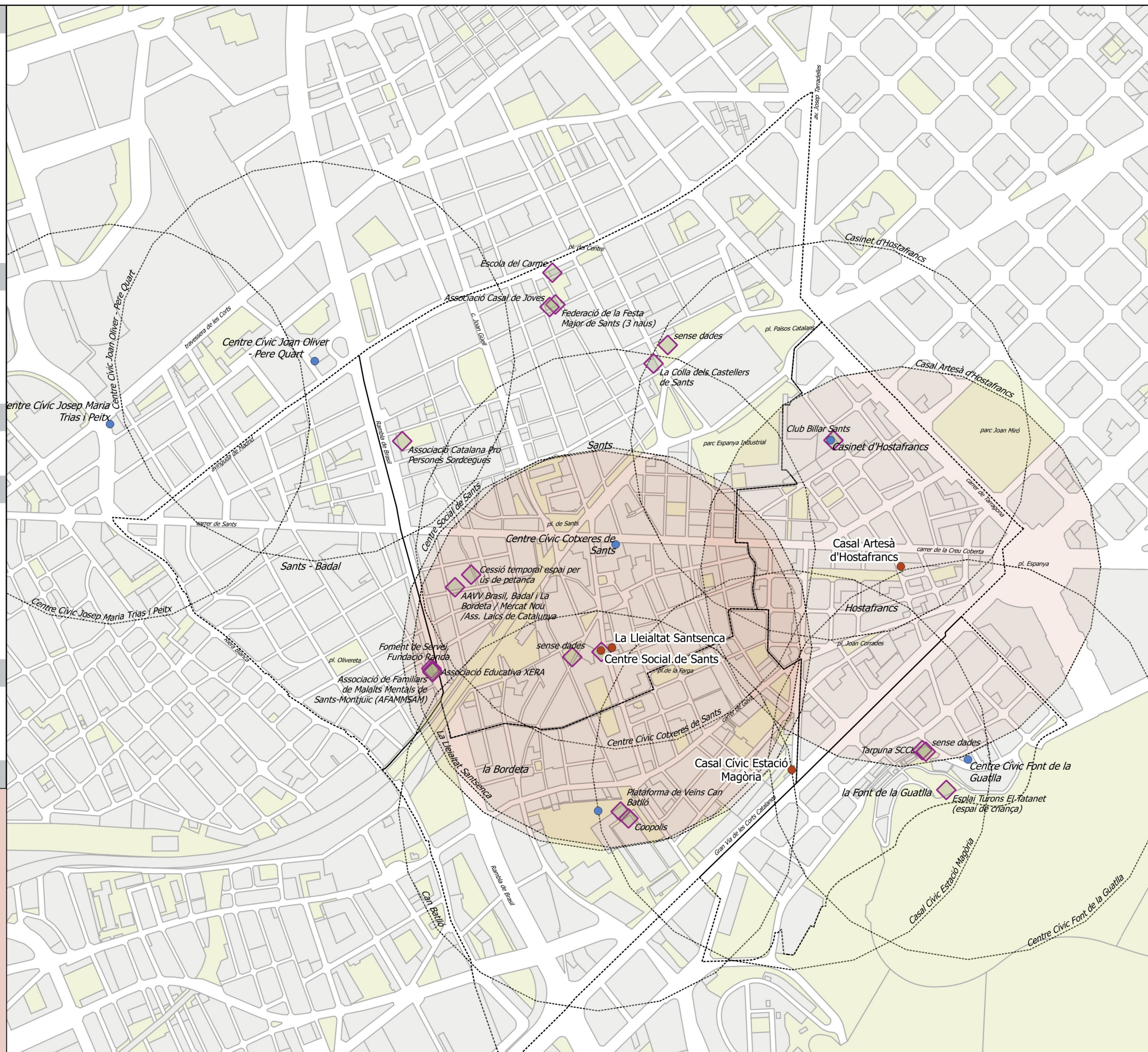
### diagnosi: identificació de necessitats i possibilitats

- La majoria dels 19 espais municipals cedits a entitats s'ubiquen en àrees poc cobertes pels equipaments de participació social. Destaca, però, la manca d'espais al barri d'Hostafrancs.

- S'ha d'analitzar el programa d'usos recollit al procés participatiu per a l'hotel d'entitats, i avaluar la necessitat de fer un equipament nou o adaptar/modificar l'ús dels existents.

- S'ha d'analitzar l'impacte del nou model de conveni de Patrimoni Ciutadà de Can Batlló, per a la seva possible complementarietat amb altres models de gestió / cessió dels equipaments.

- S'identifica una manca important d'espais de suport al teixit associatiu al barri de Sants-Badal (possibilitat d'ubicació del casal de barri identificat com a dèficit), i a la part sud de la Font de la Guatlla (a tenir en compte amb la planificació de Can Batlló- Magòria).



## C. FOMENT DE LA SALUT, L'ESPORT I EL BENESTAR

### Estàndards de referència

codi	indicador	valor ref.	sit. actual	dèficit	font / referència
<b>C1.1</b>	<b>Població de referència dels Centres d'Atenció Primària (Àrees Bàsiques de Salut)</b>	25.000 hab (excepc. 40.000hab)	> 25.000 hab. ABS 3E	Hi ha dèficit a l'Àrea Bàsica de Salut de Sants (ABS 3E) amb excés de població, que es corregirà amb la posada en funcionament del CAP Roger (ABS 3I)	Mapa sanitari, sociosanitari i de salut pública. Els serveis per a la salut: mirant cap al futur. Generalitat de Catalunya, 2010
<b>C1.2.</b>	<b>Població de referència dels Centres de Salut Mental per Adults (CSMA)</b>	1 psiq. / 16.000 hab, 1 psicòleg / 21.000 hab	s/d	No hi ha dèficit. Existeix un CSMA a Cal Muns que dona cobertura a l'àmbit d'intervenció.	Dades del registre central d'assegurats, Servei Català de Salut. Consorci Sanitari de Barcelona, 2018
<b>C1.3.</b>	<b>Població de referència dels Centres de Salut Mental per infants i Joves (CSMIJ)</b>	1 psiqu. / 55.500 hab, 1 psico. / 27.400 hab,	s/d	No hi ha dèficit. Existeix un CSMIJ a Cal Muns que dona cobertura a l'àmbit d'intervenció.	Dades del registre central d'assegurats, Servei Català de Salut. Consorci Sanitari de Barcelona, 2018
<b>C1.4.</b>	<b>Població de referència dels Centres d'Atenció i seguiment de drogodependències (CAS)</b>	prevalença residents consumidors de drogues	s/d	No hi ha dèficit. Existeix un CAS a la part nord del barri de Sants, que dona cobertura a l'àmbit d'intervenció.	Pla operatiu d'integració de les addiccions a la xarxa sanitària de la ciutat de Barcelona 2010-2014. Consorci Sanitari de Barcelona, 2010.
<b>C2.1.</b>	<b>Intensitat d'ús dels equipaments esportius</b>	<80% ús	95% CEM Bordeta, 97% CEM Espanya Industrial	Hi ha dèficit. Les pistes esportives del CEM la Bordeta tenen una saturació d'ús de 95% per usuaris i d'un 110% per usos de grups. Les pistes esportives del CEM Espanya Industrial tenen una saturació d'ús del 97% per usuaris i del 113% per usos de grups.	Pla Estratègic Esport de Barcelona 2012-2022. Ajuntament Barcelona, 2012.
<b>C2.2.</b>	<b>Àrea d'influència dels equipaments esportius (distància a les llars)</b>	400 m.	<400m.	No hi ha dèficit, tenint en compte les pistes esportives dels patis dels centres educatius (metodologia del IBE)	Pla Estratègic Esport de Barcelona 2012-2022. Ajuntament Barcelona, 2012.
<b>C2.3</b>	<b>Població de referència de pavellons (PAV)</b>	21.210 hab. / PAV	54. 697 hab/ PAV	Hi ha dèficit. Per a una població de referència de 109.394 correspondrien 6 pavellons Actualment hi ha 2, i estan previstos 2 més a l'àmbit d'intervenció.	Pla Estratègic Esport de Barcelona 2012-2022. Ajuntament Barcelona, 2012.
<b>C2.4.</b>	<b>Població de referència pistes poliesportives (POL)</b>	4.850 hab / POL	4.972 hab / POL	No hi ha dèficit. Per a una població de referència de 109.394 correspondrien 23 pistes. Actualment hi ha 5 pistes i 17 patis d'escola a l'àmbit d'intervenció.	Pla Estratègic Esport de Barcelona 2012-2022. Ajuntament Barcelona, 2012.

<b>C3.1.</b>	<b>Població de referència piscines cobertes (PCO)</b>	27.908 / PCO	21.879 hab PCO	No hi ha dèficit. Per a una població de referència de 109.394 correspondrien 4 piscines a l'àmbit d'intervenció. Actualment hi ha 5 (púb. i privades)	Pla Estratègic Esport de Barcelona 2012-2022. Ajuntament Barcelona, 2012.
<b>C3.2.</b>	<b>Població de referència sales d'activitats (SAL)</b>	6.440 / SAL	4.376 hab / SAL	No hi ha dèficit. Per a una població de referència de 109.394 correspondrien 17 sales a l'àmbit d'intervenció. Actualment hi ha 25 (púb. i privades)	Pla Estratègic Esport de Barcelona 2012-2022. Ajuntament Barcelona, 2012.
<b>C4.1.</b>	<b>Àrea d'influència dels equipaments esportius de la xarxa C</b>	influència ciutat	influència ciutat	No hi ha dèficit. Els equipaments d'aquestes característiques donen servei a tota la ciutat.	Pla Estratègic Esport de Barcelona 2012-2022. Ajuntament Barcelona, 2012.
<b>C4.2.</b>	<b>Àrea d'influència dels espais esportius urbans (xarxa A)</b>	Implantació de baix cost propera a l'usuari, en espais de lliure accés		No hi ha dèficit. Equipen els espais públics de manera nombrosa però no homogènia (criteri de proximitat).	Pla Estratègic Esport de Barcelona 2012-2022. Ajuntament Barcelona, 2012.

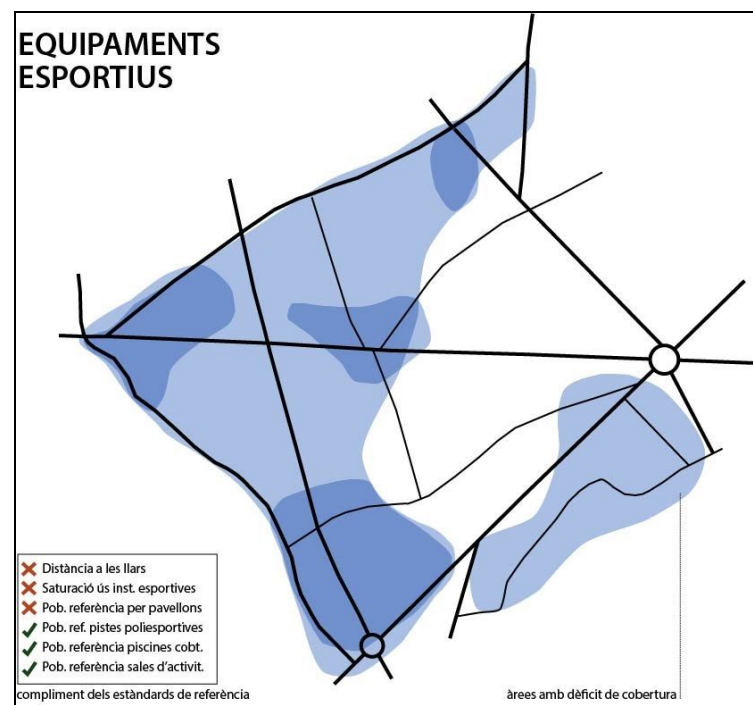
### Resultats del procés participatiu

2.1.	Millorar els equipaments de salut: la capacitat del CAP Magòria és insuficient.
2.2.	Desenvolupar la peça d'equipaments esportius de Magòria amb el següent programa: camp de futbol 11, un camp de futbol 7, 16 pistes de petanca, pavelló PAV-4, aules de formació tècnica, tecnificació, vestuaris i magatzem, de manera compatible amb el manteniment dels jardins de l'Estació de Magòria.
2.3	Incrementar el nombre de pistes poliesportives amb la construcció d'una pista poliesportiva coberta a l'àmbit de Quetzal.
2.4	Incrementar el nombre d'instal·lacions esportives especialitzades: escola de ciclisme, piscina municipal i zones esportives per a gent gran.

### Lectura tipològica

La cobertura d'atenció primària funciona avui dia amb tres Centres d'Atenció Primària, i es veurà millorada per la posada en funcionament del CAP Roger al barri de Sants-Badal, amb el qual es reorganitzaran les Àrees Bàsiques de Salut amb la creació de l'ABS 3I, encara pendent d'assignació de població. El Centre d'Atenció Primària Infantil de Numància (CAPI Barcelona Esquerra) és un centre de referència de ciutat, ja que ofereix serveis d'atenció primària, especialitzada i d'urgències als infants i adolescents de l'Àrea Integral de Salut Barcelona Esquerra (que comprèn els districtes de Sants-Montjuïc, les Corts, Sarrià-Sant Gervasi i Esquerra de l'Eixample).

L'atenció sanitària de Salut Mental té a Cal Muns un centre de referència: es tracta d'un equipament amb més de 2.500 metres quadrats i amb un centenar de professionals de diferents disciplines que dona resposta integral a les necessitats assistencials en salut mental comunitària, social i residencial d'infants i adolescents en risc, adults en situació d'exclusió social i sensellarisme. L'obertura de l'equipament sociosanitari a Magòria, amb 240 llits d'atenció a pacients crònics de convalescència, subaguts, pal·liatius i de llarga estada, reforçarà aquest paper central a l'àrea Integral de Salut Barcelona Esquerra.



Existeix un dèficit en la cobertura de pavellons (PAV), agreujada per l'elevada saturació dels centres esportius de l'Espanya Industrial i del CEM Bordeta (dels més elevats de la ciutat). Pel que fa a pistes poliesportives (POL) el territori està relativament cobert si es tenen en compte els patis dels centres educatius, tal i com contempla l'Institut Barcelona Esports (IBE).

No existeix dèficit pel que fa a altres equipaments esportius de la xarxa B com piscines cobertes i sales d'activitats. Es pot millorar, però, l'accessibilitat als equipaments de tipologies més específiques com els camps d'atletisme i de tennis, que es concentren a la muntanya de Montjuïc molt a prop del barri de la Font de la Guatlla.

La part nord del barri de **Sants** té una menor cobertura d'equipaments esportius públics, especialment pel que fa a pavellons (PAV) i pistes poliesportives (POL). La majoria dels espais públics que hi trobem, però, estan equipats amb espais esportius urbans. La ubicació del CAP Sants és molt adequada, ja que està en un espai públic que el relaciona amb equipaments culturals (biblioteca Vapor Vell) i educatius (escola Barrufet).

La xarxa A distribueix de manera equilibrada àrees d'activitat física, pistes de petanca i taules de ping-pong a diversos espais públics de l'àmbit d'intervenció. Tot i així, alguns dels espais públics en els quals hi trobem equipaments colindants no estan equipats amb aquests espais esportius. És el cas dels Jardins de Màlaga (on hi ha l'EBM El Fill), la plaça Joan Pelegrí (amb l'escola Miquel Bleach), la plaça de la Farga (amb el CEM Bordeta) o els entorns de la plaça de Sants (amb nombrosos equipaments culturals, educatius i socials).

### Lectura territorial

La **Font de la Guatlla** no té cap equipament esportiu o de salut de referència, però es troba molt a prop dels complexos esportius de la muntanya de Montjuïc. Tot i així, es veurà directament beneficiada per les noves instal·lacions esportives de Magòria (amb pavelló, camps de futbol i sales d'activitats) a les quals tindrà una molt bona accessibilitats.

**Hostafrancs** gaudeix de la proximitat de grans equipaments esportius de referència i llarg recorregut tant públics (CEM Espanya Industrial, CEM Joan Miró) com privats (centre de natació Joan Pelegrí), i equipaments esportius a l'espai lliure (pistes Joan Miró i Espanya Industrial). No té, però, cap àrea d'activitat física a l'espai públic (xarxa A) que complementin aquesta oferta.

El barri de **la Bordeta** es convertirà a mig termini en un pol de referència sanitari, ja que al CAP Bordeta-Magòria i Cal Muns (actualment en funcionament) s'han d'afegir les noves instal·lacions sociosanitàries (amb CUAP i centre sociosanitari), que reforçaran el seu paper de referència en l'Àrea Integral de Salut Barcelona Esquerra. D'igual manera, el nou complex esportiu planificat donarà resposta a una reivindicació històrica del barri, i servirà per descongestionar el CEM Bordeta.

A **Sants-Badal** no existeix cap equipament esportiu públic, fins la propera posada en funcionament del pavelló del carrer Roger. Tot i així, el Club Esportiu Mediterrani (entitat esportiva associativa) juga un important paper dinamitzador socio-esportiu i garanteix l'activitat en un espai amb valor patrimonial com és l'antiga fàbrica Serra Balet. El nou CAP Roger, amb la reorganització de l'ABS millorarà l'accés a la salut d'aquest barri.

## llegenda

### Equipaments de salut

- Centres d'Atenció Primària (CAP)
- Altres equipaments de salut
- ★ Projectes o intervencions planificades

### Àrees de Salut Bàsiques (ABS)

- ABS 3I
- ABS 3B - Poblesec - Font de la Guatlà
- ABS 3D - Bordeta
- ABS 3E - Sants
- ABS 3G - Numància

### compliment dels estàndards de referència

C1.1. Pob. referència dels Centres d'Atenció Primària (Àrees Bàsiques de Salut)  
Indicador de referència: entre 5.000-25.000 hab, fins 40.000 en àrees urbanes  
(Mapa sanitari, sociosanitari i de salut pública. Generalitat de Catalunya, 2010).  
Situació actual: Àrea Bàsica de Salut de Sants (ABS 3E) amb excés de població, que es corregirà amb la posada en funcionament del CAP Roger (ABS 3I).

C1.2. Pob. referència dels Centres de Salut Mental per Adults (CSMA)  
Indicador de referència: 1 psiq. / 16.000 hab, 1 psicòleg / 21.000 hab (Servei Català de Salut. Consorci Sanitari de Barcelona, 2018)  
Situació actual: Existeix un CSMA a Cal Muns que dona cobertura a l'àmbit d'intervenció. Sense dèficit

C1.3. Pob. referència dels Centres de Salut Mental per infants i Joves (CSMIJ)  
Indicador de referència: 1 psiqu. / 55.500 hab, 1 psico. / 27.400 hab (Servei Català de Salut. Consorci Sanitari de Barcelona, 2018).  
Situació actual: Existeix un CSMIJ a Cal Muns que dona cobertura a l'àmbit d'intervenció. Sense dèficit

C1.4. Pob. referència Centres d'Atenció i seg. drogodependències (CAS)  
Indicador de referència: prevalença de residents consumidors de drogues (Consorci Sanitari de Barcelona, 2010)  
Situació actual: Existeix un CAS a la part nord del barri de Sants, que dona cobertura a l'àmbit d'intervenció. Sense dèficit

### resultats del balanç

- Hi ha cert desajust entre els CAP actuals i la població de referència de les ABS, que es resoldrà amb la posada en funcionament del nou CAP Sants-Badal.

### resultats del procés participatiu

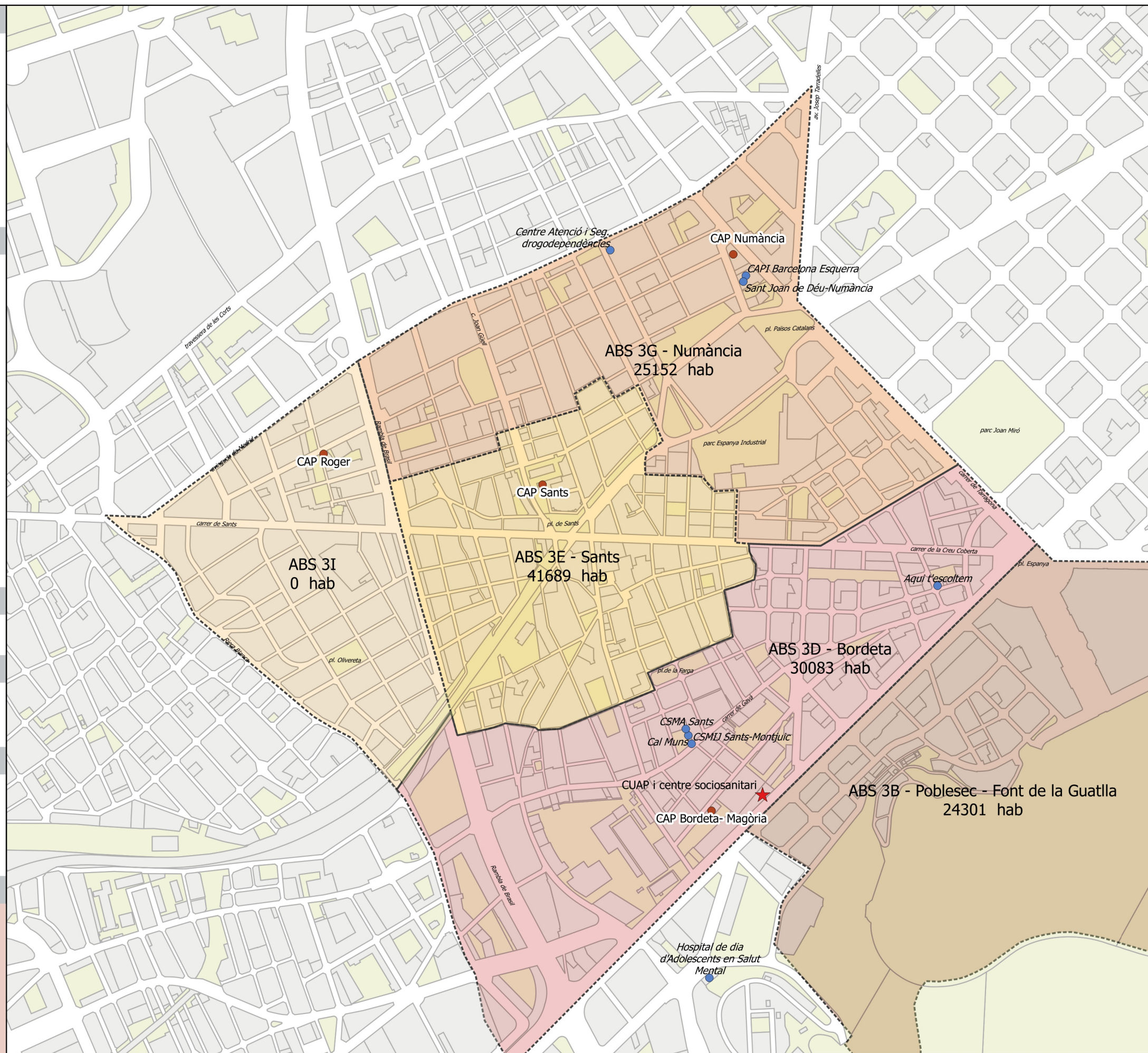
- Millorar els equipaments de salut (2.1): el funcionament i la capacitat del servei del CAP la Bordeta-Magòria són insuficients.

### projectes o intervencions planificades

- Posada en funcionament del CAP Roger (Sants-Badal)  
- Construcció d'un CUAP (Centre d'Urgències d'Atenció Primària) a la Magòria (cobertura a la població del Districte de Sants-Montjuïc) i d'un equipament sociosanitari amb 240 llits d'atenció a pacients crònics de convalescència, subaguts, pal·liatius i llarga estada (cobertura a l'Àrea Integral de Salut Barcelona Esquerra).

### diagnosi: identificació de necessitats i possibilitats

- La posada en funcionament del CAP Sants-Badal reorganitzarà els serveis d'atenció primària.
- La posada en funcionament del CUAP Magòria reorganitzarà els serveis d'urgència d'Atenció Primària (actualment distribuïts entre el CUAP Manso i l'Hospital Clínic).
- S'ha d'ajustar l'oferta amb la demanda al CAP la Bordeta-Magòria.



## llegenda

### Equipaments d'esport: xarxa bàsica

- Centres esportius amb pavellons (PAV) o pistes poliesportives (POL)
- Pistes dels centres educatius
- ★ RECURSOS

### Cobertura territorial (400m)

- ▭ Pistes poliesportives dels CEM
- ▭ Patis de centres educatius

Xarxa bàsica d'equip. esportius:  
PAV: pavelló poliesportiu PCO: piscina coberta  
POL: pista poliesportiva SAL: sala d'activitats  
CAM: camp poliesportiu

### compliment dels estàndards de referència

#### C2.1. Intensitat d'ús dels equipaments esportius

Indicador recomanat: <80% (Pla Estratègic Esport 2012-2022):  
Situació actual: les pistes esportives del CEM la Bordeta tenen una saturació d'ús de 95% per usuaris i d'un 110% per usos de grups. Les pistes esportives del CEM Espanya Industrial tenen una saturació d'ús del 97% per usuaris i del 113% per usos de grups.

#### C2.1. Àmbit d'influència dels equipaments esportius

Indicador de referència: 400m (Pla Estratègic Esport 2012-2022)  
Situació actual: tenint en compte les pistes esportives dels patis dels centres educatius (metodologia del IBE) no hi ha dèficit de cobertura territorial al territori.

#### C2.3. Població de referència de pavellons (PAV)

Indicador recomanat: 21.210 (Pla Estratègic Esport de Barcelona 2012-2022).  
Situació actual: Per a una població de referència de 109.394 correspondrien 6 pavellons a l'àmbit d'intervenció. Actualment hi ha 2, i estan previstes 2 més. Hi ha dèficit.

#### C2.3. Població de referència de pistes poliesport. (POL)

Indicador recomanat: 4.850 (Pla Estratègic Esport de Barcelona 2012-2022).  
Situació actual: Per a una població de referència de 109.394 correspondrien 23 pistes a l'àmbit d'intervenció. Actualment hi ha 5 pistes i 17 patis d'escola No hi ha dèficit.

### resultats del balanç

- Hi ha manca de pistes poliesportives i pavellons que es resoldrà amb el poliesportiu previst al carrer Roger.

### resultats del procés participatiu

- Desenvolupar la peça d'equipaments esportius de Magòria (pavelló, camps de futbol, aules)

- Incrementar el nombre de pistes poliesportives (2.3) amb la construcció d'una pista poliesportiva coberta a l'àmbit de Quetzal.

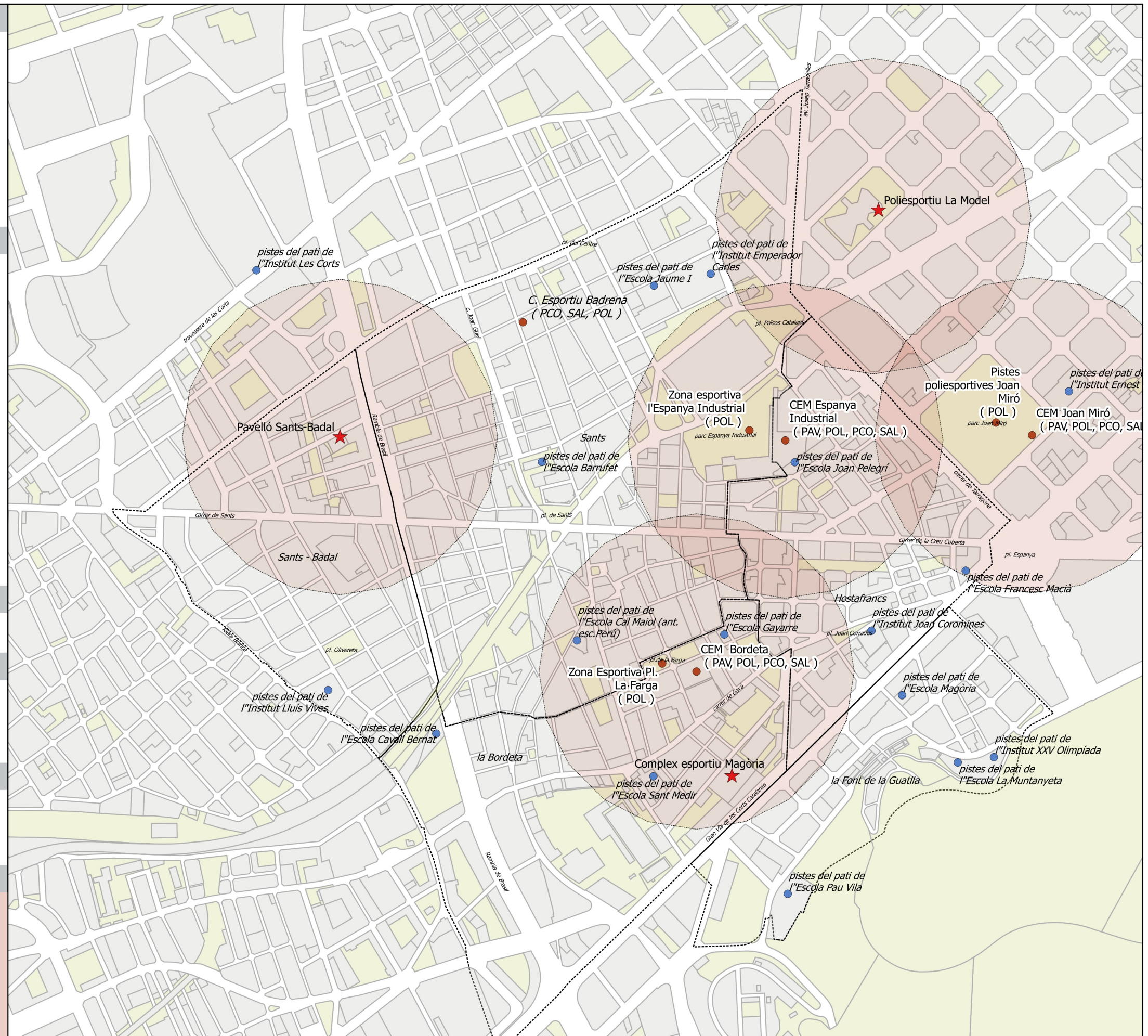
### projectes o intervencions planificades

- Construcció d'un pavelló esportiu PAV-2 a Sants Badal (c.Roger 46), en procés de licitació.
- Construcció d'un pavelló esportiu PAV-3, camp de futbol (CAM) i camp de futbol 7 (CAM) i instal·lacions esportives annexes a l'àmbit de Magòria.

### diagnosi: identificació de necessitats i possibilitats

- Tot i que la planificació sectorial de l'IBE contempla la construcció del pavelló de Sants-Badal (en procés d'execució), de la Magòria (curt-mig termini) i de la Model (a llarg termini), existeix un dèficit que s'agreuja amb l'alta saturació de les pistes dels CEM Espanya Industrial i la Bordeta (les més altes de la ciutat).

-S'han de considerar de manera diferenciada les instal·lacions públiques, els centres associatius i els centres esportius amb ànim de lucre.



## llegenda

### Equipaments d'esport: xarxa bàsica (CAM PCO ATL TEN SAL)

- Centres esp. amb piscines (PCO) atletisme (ATL) camps (CAM) o tenis (TEN)
- Centres esportius amb sales d'activitats (SAL)
- ★ Projectes o intervencions planificades

### Cobertura territorial (400m)

▭ Piscines (PCO)

Xarxa bàsica d'equipaments esportius:

PAV: pavelló poliesportiu    PCO:piscina coberta  
POL: pista poliesportiva    SAL: sala d'activitats  
CAM: camp poliesportiu    ATL: pistes atletisme

### compliment dels estàndards de referència

C2.1. Àrea d'influència dels equipaments esportius (distància a les llars)

Indicador de referència: 400m (Pla Estratègic Esport de Barcelona 2012-2022).

Situació actual piscines (PCO): falta de cobertura a la part sud de la Bordeta i la part nord del barri de Sants-Badal.

Situació actual camps poliesportius (CAM): només existeixen instal·lacions a Montjuïc, amb poca accessibilitat.

Situació actual atletisme (ATL) i tenis (TEN): només existeixen instal·lacions a Montjuïc, amb poca accessibilitat.

Situació actual sales d'activitats (SAL): amb l'oferta d'entitats privades es cobreix el territori, exceptuant el barri de la Font de la Guatlà i la part sud de la Bordeta.

C3.1. Població de referència piscines cobertes (PCO)

Indicador referència: 27.908 hab (Pla Estratègic Esport 2012-2022)

Situació actual: Correspondrien 4 piscines, i actualment hi ha 5. No hi ha dèficit.

C3.2. Població de referència sales d'activitats (SAL)

Indicador referència: 6.440 hab (Pla Estratègic Esport 2012-2022)

Situació actual: Correspondrien 17 sales, i actualment hi ha 25. No hi ha dèficit.

### resultats del balanç

- Hi ha manca de camp esportiu / futbol (CAM) proper, si bé es compta amb l'oferta propera al Parc de Montjuïc.

### resultats del procés participatiu

- Desenvolupar la peça d'equipaments esportius de Magòria (pavelló, camps de futbol, aules)

### projectes o intervencions planificades

- Construcció d'un complex esportiu a l'àmbit de Magòria amb pavelló esportiu PAV-3, camp de futbol (CAM) i camp de futbol 7 (CAM).

- incrementar el nombre d'instal·lacions esportives especialitzades: escola de ciclisme, piscina municipal i zones esportives per a gent gran.

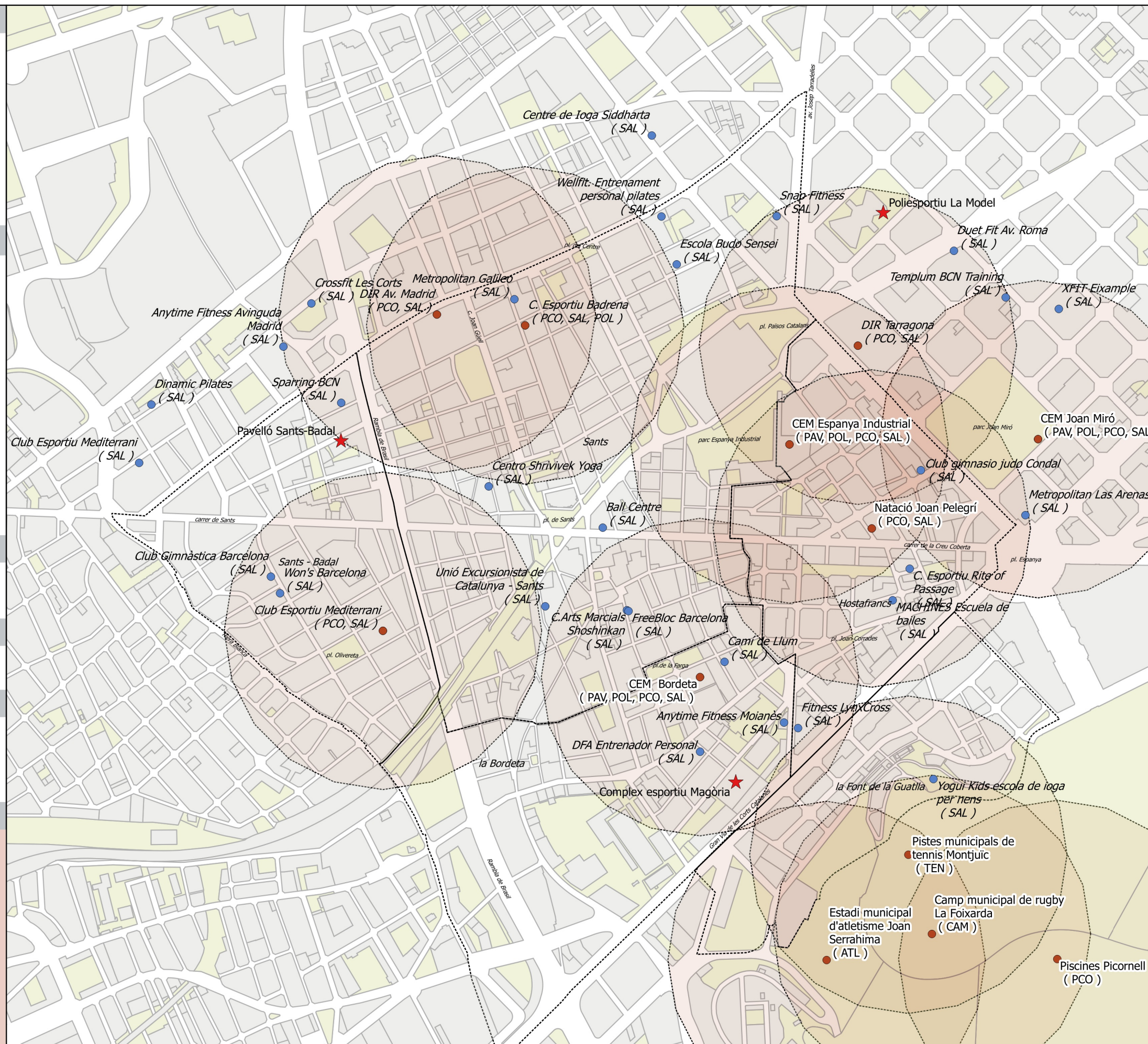
### diagnosi: identificació de necessitats i possibilitats

- La planificació sectorial de l'IBE contempla la creació d'un pol esportiu a Magòria, amb la construcció de dos camps poliesportius (CAM) de futbol 11 i de futbol 7 (entre d'altres instal·lacions) a curt-mig termini.

- L'oferta de piscines (PCO) públiques (4) es complementa amb les piscines dels clubs associatius (3) i els centres esportius lucratiu (2).

- Les instal·lacions de Montjuïc (CAM, TEN, PCO i ATL) donen servei als territoris de proximitat (especialment Font de la Guatlà) tot i tenir dificultat d'accés per la seva topografia.

- Les sales d'activitats (SAL) s'han d'analitzar en funció de la seva oferta de serveis (programació) i per la seva accessibilitat (condicions



## llegenda

### Equipaments d'esports: xarxa A i xarxa C

- Complexos esportius especialitzats (xarxa C)
- Espais esportius urbans (xarxa A)

### Cobertura territorial (400m)

Complexos esportius especialitzats (xarxa C)

\* Usos i entitats relacionades amb l'esport

### compliment dels estàndards de referència

C4.1. Àrea d'influència dels equipaments esportius de la xarxa C  
Indicador de referència: Distribució puntual i localitzada en el territori (Pla Estratègic Esport de Barcelona 2012-2022)  
Situació actual: els equipaments d'aquestes característiques donen servei a tota la ciutat. Es troben ubicats fora de l'àmbit d'intervenció (àrea d'influència).

C4.1. Àrea d'influència dels equipaments esportius de la xarxa C  
Indicador de referència: Implantació de baix cost propera a l'usuari, en espais de lliure accés (Pla Estratègic Esport de Barcelona 2012-2022)  
Situació actual: La seva distribució busca equipar els espais públics de manera nombrosa però no homogènia (criteri de proximitat)

### resultats del balanç

- No hi ha dèficit.

### resultats del procés participatiu

- Incrementar el nombre d'instal·lacions esportives especialitzades: escola de ciclisme (es proposa Can Batlló o l'esplanada al costat de l'estació de Sants) i zones esportives per a gent gran.

### projectes o intervencions planificades

- No hi ha

### diagnosi: identificació de necessitats i possibilitats

- Xarxa A (xarxa activa): es tracten fonamentalment de pistes de petanca, algunes (com la Plaça de l'Olivereta) en procés de reurbanització. S'ha de buscar una major diversitat d'usos (espais per gimnàsia, intergeneracionals) i potenciar la seva capacitat per reactivar l'espai públic i els equipaments propers. S'han de reforçar aquestes instal·lacions a Hostafrancs, la Font de la Guatlilla (amb la urbanització del Turó), i a Sants-Badal (amb la urbanització de Juan de Sada).

- Xarxa C (xarxa complementària): tenir en compte els fluxos i la mobilitat inducida que generen aquests equipaments d'escala ciutat-metropolitana.

- Resposta a usos existents: els projectes d'urbanització que es realitzin poden habilitar espais que donin resposta a pràctiques esportives que es realitzen al territori (com els skate-parks a l'àmbit de Can Batlló)





## D.MILLORA DELS EQUIPAMENTS D'EDUCACIÓ I D'ATENCIÓ A LA INFÀNCIA

### Estàndards de referència

	indicador	valor ref.	sit. actual	dèficit	font / referència
<b>D1.1.</b>	<b>Indicador de prioritització de noves EBM a Barcelona</b>	abs	abs	Prioritat d'entre els 73 barris de la ciutat per fer-hi noves EBM (de major a menor prioritari): Sants: (posició 10 de 73) Hostafrancs: (pos. 19) Sants-Badal: (pos. 21) la Bordeta: (pos. 25) la Font de la Guatlla (pos 52)	Mapa de prioritats de noves construccions d'escoles bressol. IMEB, 2018
<b>D1.2</b>	<b>Cobertura educació infantil primer cicle (0-3)</b>	45,9 % (mitjana Dist.)	51,5%	No hi ha dèficit: 1.391 places entre eq. públics i privats per una pob. de 2.561 infants entre 0 i 2 anys.	Pla d'educació per a l'èxit escolar 2014-2016 Sants-Montjuïc. Consorci d'educació
<b>D1.3.</b>	<b>Cobertura centres públics d'educació infantil primer cicle (0-3)</b>	21,1% (mitjana Dist)	18,7 %	Hi ha dèficit: 480 places públiques per a una pob. de 2.561 entre 0 i 2 anys.	Pla d'educació per a l'èxit escolar 2014-2016 Sants-Montjuïc. Consorci d'educació
<b>D1.4.</b>	<b>Àrea d'influència de les escoles bressol (distància a les llars)</b>	500 m	>500 m	Hi ha dèficit de cobertura territorial d'EBM a la part est d'Hostafrancs i de la Font de la Guatlla, i el sud de Sants-Badal / la Bordeta.	Recomendació per a eq. de proximitat, Agustín Aja
<b>D1.5</b>	<b>Cobertura de Casals i ludoteques infantils</b>	1/barri	0,20 / barri	Hi ha dèficit.: Existeix un únic equipament infantil a l'àmbit d'intervenció, quan la tendència que apunta la Mesura de Govern "Els barris de Barcelona", és tenir 1 per barri.	Model de casals i ludoteques infantils. Ajuntament de Barcelona 2011. Mesura de Govern "Els barris de Barcelona"
<b>D2.1.</b>	<b>Cobertura ed. inf. 2n cicle i ed. primària (3-11)</b>	77,2% (Dte.) 98,7% (ciutat)	94,4%	Millorable: 6.914 places en 11 centres públics i 9 privats de l'àrea d'intervenció, per una pob. de 7.319 entre 3 i 11 anys.	Pla d'educació per a l'èxit escolar 2014-2016 Sants-Montjuïc. Consorci d'educació
<b>D2.2.</b>	<b>Cobertura en centres públics ed. inf. 2n cicle i ed. primària (3-11)</b>	44,2% (Dte.) 43,3% (ciutat)	43%	Millorable: 3.164 places públiques en 11 centres de l'àrea d'intervenció, per una pob. de 7.319 entre 3 i 11 anys).	Pla d'educació per a l'èxit escolar 2014-2016 Sants-Montjuïc. Consorci d'educació
<b>D3.1.</b>	<b>Cobertura educació secundària obligatòria -ESO (12-16)</b>	85,5% (Dte.) 106,9% (ciutat)	129,3%	No hi ha dèficit: 3.980 places en 5 centres públics i 8 privats de l'àrea d'intervenció, per a una pob. de 3.076 nois/es d'entre 12 i 15 anys).	Pla d'educació per a l'èxit escolar 2014-2016 Sants-Montjuïc. Consorci d'educació
<b>D3.2.</b>	<b>Cobertura centres públics ed. secundària obligatòria (12-16)</b>	47,7% (Dte.) 38,4% (ciutat)	46,8%	Millorable: 1.440 places públiques en 5 centres de l'àrea d'intervenció, per a una pob. de 3.076 nois/es d'entre 12 i 15 anys	Pla d'educació per a l'èxit escolar 2014-2016 Sants-Montjuïc. Consorci d'educació

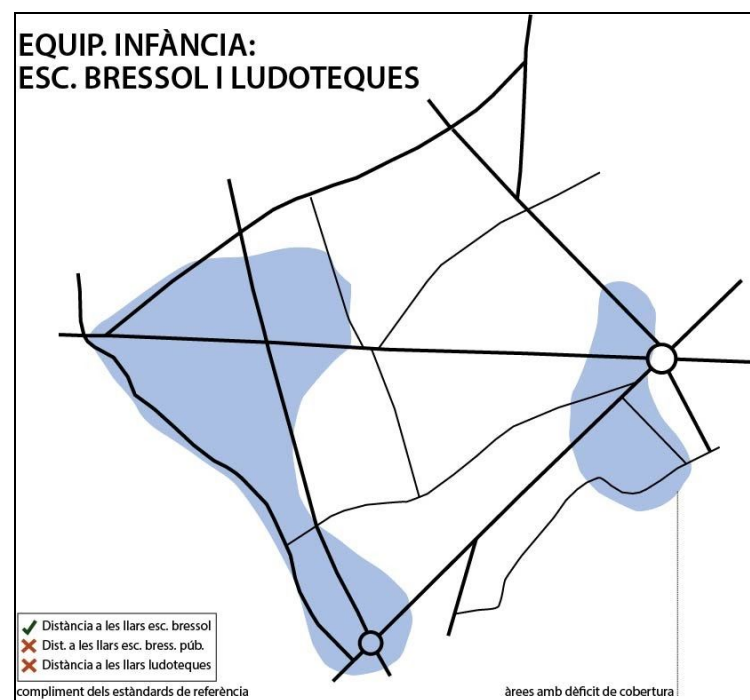
<b>D4.1.</b>	<b>Cobertura ed. post-obligatòria: Batxillerat</b>	58,9% (Dte.) 89,2% (ciutat)	99%	No hi ha dèficit: 1.560 places en 4 centres públics i 4 privats per a una pob. de 1.563 nois/es entre 16-18.	Pla d'educació per a l'èxit escolar 2014-2016 Sants-Montjuïc. Consorci d'educació
<b>D4.2.</b>	<b>Cobertura en centres públics de Batxillerat</b>	30,9% (Dte.) 33,6% (ciutat)	42%	No hi ha dèficit: 660 places públiques en 4 centres de l'àrea interv. per a una població de 1.563 nois/es.	Pla d'educació per a l'èxit escolar 2014-2016 Sants-Montjuïc. Consorci d'educació
<b>D4.3</b>	<b>Cobertura cicles formatius</b>	137,5% (ciutat)	58%	Hi ha dèficit: 912 places per a una població de 1.563 d'entre 16 i 18 anys.	Pla d'educació per a l'èxit escolar 2014-2016 Sants-Montjuïc. Consorci d'educació
<b>D4.4.</b>	<b>Cob. en centres públics de cicles formatius</b>	59,5% (ciutat)	18%	Hi ha dèficit: 285 places per a 1.563 hab entre 16 i 18 anys.	Pla d'educació per a l'èxit escolar 2014-2016 Sants-Montjuïc. Consorci d'educació
<b>D5.1</b>	<b>Cobertura d'escola de música municipal</b>	1/barri	0	Hi ha dèficit: 0 escoles de música (1 en construcció al barri de Sants).	Pla d'educació per a l'èxit escolar 2014-2016 Sants-Montjuïc. Consorci d'educació
<b>D5.2</b>	<b>Cobertura centre de formació per a adults</b>	s/d	0	Hi ha dèficit: 0 centres públics de formació per a persones adultes.	

### Resultats del procés participatiu

4.1.	Incrementar els equipaments educatius: Escola- institut de dues línies a Can Batlló (centre d'educació pública de 0-18 anys a la Bordeta).
4.2.	Reforçar el servei d'educació post-obligatòria
4.3.	Reforçar la xarxa d'escoles bressol públiques: propostes d'EBM a la Bordeta, a l'actual Cal Maiol, al c. Quetzal
4.4.	Ampliar els serveis a la infància: més ludoteques i espais familiars (la Font de la Guatlla, c. Diputació, la Bordeta, Cal Maiol, a la parcel·la "Petita Maria)
1.3.	Potenciar els equipaments relacionats amb la música: espai cultural -musical polivalent amb auditori, escola municipal de música - Sants.
6.1.	Millorar el servei de formació de persones adultes (escola d'adults i suport a l'escola de formació d'adults "la Troca")

### Lectura tipològica

A l'àmbit d'intervenció existeix en **2016 una població <2 anys de 2.561 persones**. Tenint en compte el creixement vegetatiu i l'increment de nous habitatges programats, la població <2 anys estimada per a l'any **2026 és de 2.425 infants**. La cobertura actual d'escoles bressol municipals a l'àmbit d'intervenció (480 places en 6 EBM a l'àmbit d'intervenció, l'equivalent al 18,7% dels infants d'entre 0 i 3 anys) està lleugerament per sota de la mitjana del Districte (21,1%) i de la ciutat (20,7%). Els estudis de l'Institut Municipal d'Educació de Barcelona (IMEB) situen els barris de Sants, Hostafrancs, Sants-Badal i la Bordeta entre els 25 barris (del total de 73) amb major prioritats per a la construcció de noves escoles bressol. Aquest índex, actualitzat en desembre 2018, es construeix en base a indicadors estadístics (naixements, població 0-2 anys, demanda no atesa, població d'entre 25-40 anys, renda familiar disponible, total places disponibles al barri) i qualitius (previsió d'increment del parc d'habitatge públic i privat, disponibilitat de solar i evolució de població infantil)<sup>8</sup>. Pel que fa a la resta d'equipaments per a la infància (ludoteques i casals infantils), només existeix un al territori i la recomanació de l'Ajuntament és que hi hagi un centre amb aquests serveis a cada barri<sup>9</sup>.



La població en edat escolar d'educació infantil i primària (**menor de 14 anys**) és en **2016 de 12.145** persones, i s'estima de **12.936 per al 2026**. En relació a l'educació primària, les places disponibles d'escolarització és similar a la de ciutat (94,4%, front a la mitjana de 98,7% de la ciutat) i superior a les dades de Districte (77,2%).

La població en edat escolar d'educació secundària obligatòria (**12-16 anys**) és en **2016 de 3.067** persones, i s'estima que sigui de **3.580 persones en 2026**. La cobertura de les places en educació secundària obligatòria (que suposa el 129% de la població d'entre 12 i 16 anys) supera àmpliament les dades de Districte (85,5%) i de ciutat (106,9%).

La cobertura dels centres públics també supera les dades de referència de Districte i de ciutat en educació primària (s'ofereixen places en centres públics per al 43,3% de la població escolar), mentre que en secundària (el 46,8%) és superior a la mitjana de la ciutat però lleugerament inferior a la de Districte (que és del 47,7%).

Pel que fa a l'educació secundària post-obligatòria, la dada més ressenyable és la baixa cobertura de formació professional (cicles formatius de grau mitjà i de grau superior), que es troba en un 58,9% mentre que a la ciutat l'oferta suposa un 137,5% (s'ofereixen més places que el total de la població de la franja 16-18). Aquest dèficit és especialment greu en l'oferta de places públiques, responsabilitat directa de l'administració, de la qual només s'ofereixen 285 places (un 18% de cobertura) en un únic centre (l'Institut Rubió i Tudurí).

En relació a la resta de serveis educatius, hi ha una potent xarxa de centres privats d'educació artística (destacant especialment l'educació musical), que es veurà reforçada amb la futura Escola Municipal de

Música (Sants) i el trasllat de l'Escola Municipal de Mitjans Audiovisuals a Can Batlló (la Bordeta). No hi ha, però, cap centre públic de formació de persones adultes, havent únicament dos centres privats (Campus25 i l'escola de formació comunitària La Troca).

El llistat de tots els centres educatius de l'àmbit d'intervenció es pot consultar a l'ANNEX 4.

### Lectura territorial

La **Font de la Guatlla** té centres públics de tots els trams educatius (71 places de 0-3, 450 places d'educació infantil i primària, 360 d'ESO, 240 places de Batxillerat i 285 de cicles formatius), i és l'únic barri que té places públiques de cicles formatius. Tots els centres se situen a la part "alta" del barri, tocant la muntanya de Montjuïc, constituint una certa "franja de transició" entre el teixit residencial i el parc natural. L'escola La Muntanyeta té una molt bona relació amb l'espai públic del seu entorn (carrer de Chopin peatonalitzat que la relaciona amb el Centre Cívic).

A **Hostafrancs** no hi ha cap escola bressol municipal (EBM), i només dos centres privats ofereixen 79 places de 0-3 anys. Les dues escoles públiques d'ed. infantil i primària (Francesc Macià i Miquel Bleach) ofereixen 441 places, mentre que el centre concertat Joan Pelegrí n'ofereix 670 places. Les 360 places d'ESO i 140 de Batxillerat de l'institut públic Joan Coromines es complementen amb les 720 (ESO) i 420 (Batx.) de Joan Pelegrí, el centre educatiu més gran de tot el territori d'intervenció amb un total de 1995 alumnes. L'escola Miquel Bleach s'ubica en una plaça de vianants, i això genera una relació molt intensa entre l'equipament i l'espai públic, però la Francesc Macià necessita millorar la seva relació amb la vorera des de la qual s'accedeix (vorera amb carril de bicicletes i dues parades d'autobús molt congestionades).

El barri de **la Bordeta** té una molt alta cobertura en educació infantil, ja que aquí se situen dues de les sis EBM existents al territori (amb 153 places), i la única ludoteca dels cinc barris. Les dues escoles públiques d'educació infantil i primària (Cavall Bernat i Gayarre) ofereixen 423 places (ubicades en situacions perifèriques i molt relacionades amb Sants-Badal i Sant, respectivament), que es complementen amb les 675 places de les escoles concertades Proa i Sant Medir. No hi ha, però, cap oferta de places públiques d'educació secundària obligatòria ni post-obligatòria (360 places d'ESO als centres concertats esmentats). L'escola Gayarre té l'accés des d'una vorera menor de 2,5 metres d'amplada, quan té un espai públic al seu lateral (la plaça de la Vidriera) des del qual es podria fer un accés més adequat.

**Sants-Badal** només té dos centres educatius públics, l'Escola i l'Institut Lluís Vives, amb 225 places d'educació infantil i primària, 240 places d'ESO i 140 de Batxillerat. Es troben al costat del principal espai públic del barri (pl. Olivereta) i a prop d'equipaments esportius (CE Mediterrani) i culturals (fundació Jordi Serra i Fabra). L'EBM Roger, en execució, oferirà 86 noves places de 0-3 a la part nord del barri. Els altres dos centres educatius del barri són l'escola concertada Josep Tous (amb 750 places d'ed. infantil, primària, sec. i batxillerat) i l'institut Sopeña (amb 120 places d'ESO i 40 de cicles formatius), ambdós amb una relació amb l'espai públic millorable (els accessos es fan des de voreres <2,5m d'amplada)

**Sants**, el barri amb major centralitat i també el més poblat, concentra la major oferta educativa de l'àmbit d'intervenció. Hi trobem 266 places públiques d'educació infantil (0-3), 1.625 públiques d'ed. infantil i primària, 480 d'ESO i 140 de Batxillerat. Els centres es distribueixen entre la part més central (entorns de plaça de Sants) i el pol educatiu delimitat pels carrers Melcior de Palau, Puiggarí i Enric Garcés (al nord de l'estació de Sants), tant per la seva diversitat (amb EBM, escola, institut, centres universitaris i d'educació no reglada) com per la quantitat de places educatives que concentra. D'entre els centres concertats destaquen per la seva mida els Maristes de Sants- Les Corts (1635 alumnes), l'escola Montserrat (690) i l'escola Lloret (278), tots tres a l'entorn de la plaça de Sants.

<sup>8</sup> Mapa de prioritats de noves construccions d'escoles bressol a la ciutat de Barcelona. IMEB, desembre 2018.

<sup>9</sup> Model de casals i ludoteques infantils. Ajuntament de Barcelona 2011.

## llegenda

### Equipaments d'educació infantil (0-3 anys)

- Equipaments públics: Escoles Bressol Municipals
- ▲ Equipaments públics: espais familiars i ludoteques
- Equipaments privats: Escoles bressol espais familiars ludoteques
- ★ Projectes o intervencions planificades

### Cobertura territorial dels equipaments (500m)

- ⋯ Àrea d'influència Escoles Bressol Municipals

### compliment dels estàndards de referència

D1.1. Indicador de prioritització de noves EBM a Barcelona  
Prioritat d'entre els 73 barris de la ciutat per fer-hi noves EBM (de major a menor prioritat): Sants: 10, Hostafrancs: 19, Sants-Badal: 21, la Bordeta: 25, la Font de la Guatlà: 52 (de 73).

D1.2. Cobertura educació infantil primer cicle (0-3)  
Indicador recomanat: 45,9% (mitjana Dte.)  
Situació actual: 51,5% (1.391 places, pob. 2.561 entre 0 i 2 anys). No hi ha dèficit.

D1.3. Cobertura centres públics d'ed. infantil primer cicle (0-3)  
Indicador recomanat: 21,1% (mitjana Districte.)  
Situació actual: 21,47% (550 places públiques per una pob. de 2.561 entre 0 i 2 anys). No hi ha dèficit

D1.4. Àrea d'influència de les escoles bressol (distància a les llars)  
Indicador recomanat: 500 m (dist. per a eq. de proximitat, Agustín Aja)  
Situació actual: >500m a la part est d'Hostafrancs i de la Font de la Guatlà, i el sud de Sants-Badal / la Bordeta. Hi ha dèficit.

D1.5. Cobertura ludoteques i casals d'infants  
Indicador recomanat: 1 per barri  
Situació actual: 1 ludoteca per als 5 barris. Hi ha dèficit

### resultats del balanç

- No hi ha dèficit de places públiques d'escola bressol

### resultats del procés participatiu

- Reforçar la xarxa d'escoles bressol públiques: EBM a la Bordeta, a l'actual Cal Maiol, al c. Quetzal  
- Ampliar els serveis a la infància: més ludoteques i espais familiars

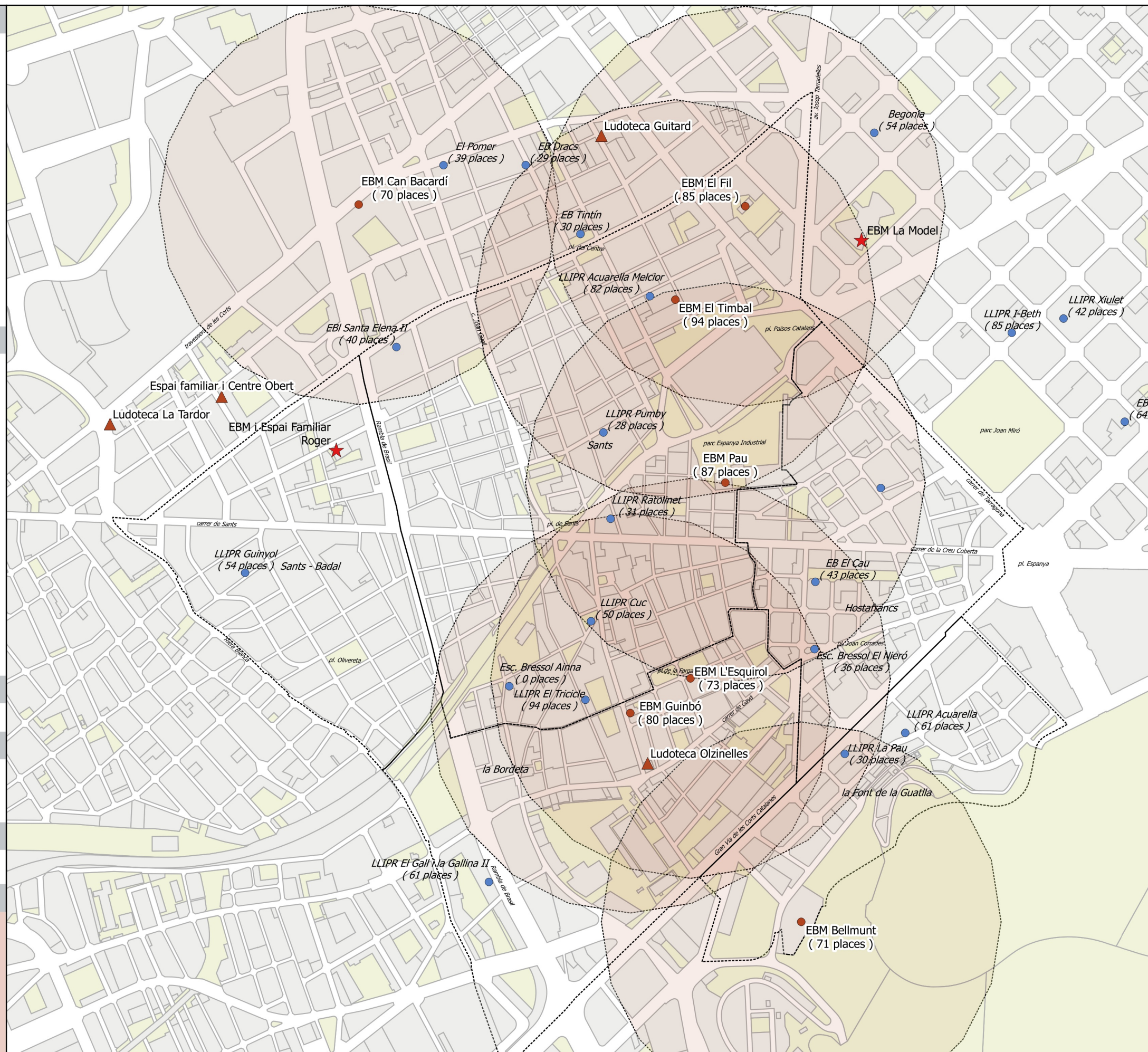
### projectes o intervencions planificades

- Nova Escola Bressol Municipal Roger i EBM La Model

### diagnosi: identificació de necessitats i possibilitats

- L'oferta en places públiques d'Escola Bressol (21,4%) està per sobre de la mitjana de la ciutat (20,7%) i de Districte (21,1%), però continua sent menor que l'escolaritz en places privades (30,1%).

- Els equipaments (públics i privats) es concentren en l'eix nord-sud central de Sants i la Bordeta: Hostafrancs i Sants-Badal tenen menor oferta. Hi ha pocs espais familiars i ludoteques, i el nou que es farà a Sants-Badal estarà molt a prop de dos espais ja existents.



## llegenda

### Equipaments d'educació infantil i primària

- Centres ed. infantil i primària amb ed. secundària (amb num. places EI i EP)
- Centres ed. infantil i primària sense ed. secundària
- ★ Projectes o intervencions planificades
- ⋯ Carrers pacificats (zona 30)

Equipament	titularita	ACES E	Equipament	titularita	ACES E
EOI Barcelona V- Sant	pública	450	Escola La Muntanyeta	pública	225
Escola Barcelona	pública	450	Escola Lavinia	pública	225
Escola Barrufet	pública	450	Escola Lloret	privada-c	225
Escola Cal Maiol (ant.	pública	225	Escola Lluís Vives	pública	225
Escola Cavall Bernat	pública	198	Escola Magòria	privada-c	225
Escola Duran i Bas	pública	450	Escola Miquel Bleach	pública	219
Escola Eixample 1	pública	50	Escola Montserrat	privada-c	450
Escola Francesc Macià	pública	222	Escola N. Sra del Carm	privada-c	225
Escola Gayarre	pública	225	Escola Pau Vila	pública	225
Escola Jaume I	pública	475	Escola Pràctiques	pública	475
Escola Joan Miró	pública	450	Escola Proa	privada-c	450
Escola Joan Pelegrí	privada-c	675	Escola Sant Medir	privada-c	225
Escola Josep Tous	privada-c	450	Maristes Sants- Les Co	privada-c	825

### compliment dels estàndards de referència

D2.1. Cobertura educació inf. 2n cicle i ed. primària (3-11):  
 Indicador de referència: 77,2% (Dte), 98,7% (ciutat).  
 Situació actual: 94,4% (6.914 places en 11 centres públics i 9 privats per una pob. de 7.319 entre 3 i 11 anys). No hi ha dèficit.

D2.2. Cob. centres públics ed. inf. 2n cicle i ed. primària (3-11):  
 Ind.referència: 44,2% (Dte), 43,3% (ciutat)  
 Situació actual: 43% (3.164 places públiques en 11 centres per una pob. de 7.319 entre 3 i 11 anys). Hi ha dèficit.

### resultats del balanç

- Fixant l'objectiu d'escolarització en centres públics igual a la mitjana del Districte Sants-Montjuïc en el 44,2%, per la població de 3 a 11 anys de l'àrea d'intervenció de 7.319 nens/es es requereixen 3.235 places públiques.

### resultats del procés participatiu

- Incrementar els equipaments educatius (4.1): Escola- institut de dues línies a Can Batlló (tal com contemplava la MPMG de 2006) i/o centre d'educació pública de 0-18 anys a la Bordeta.

### projectes o intervencions planificades

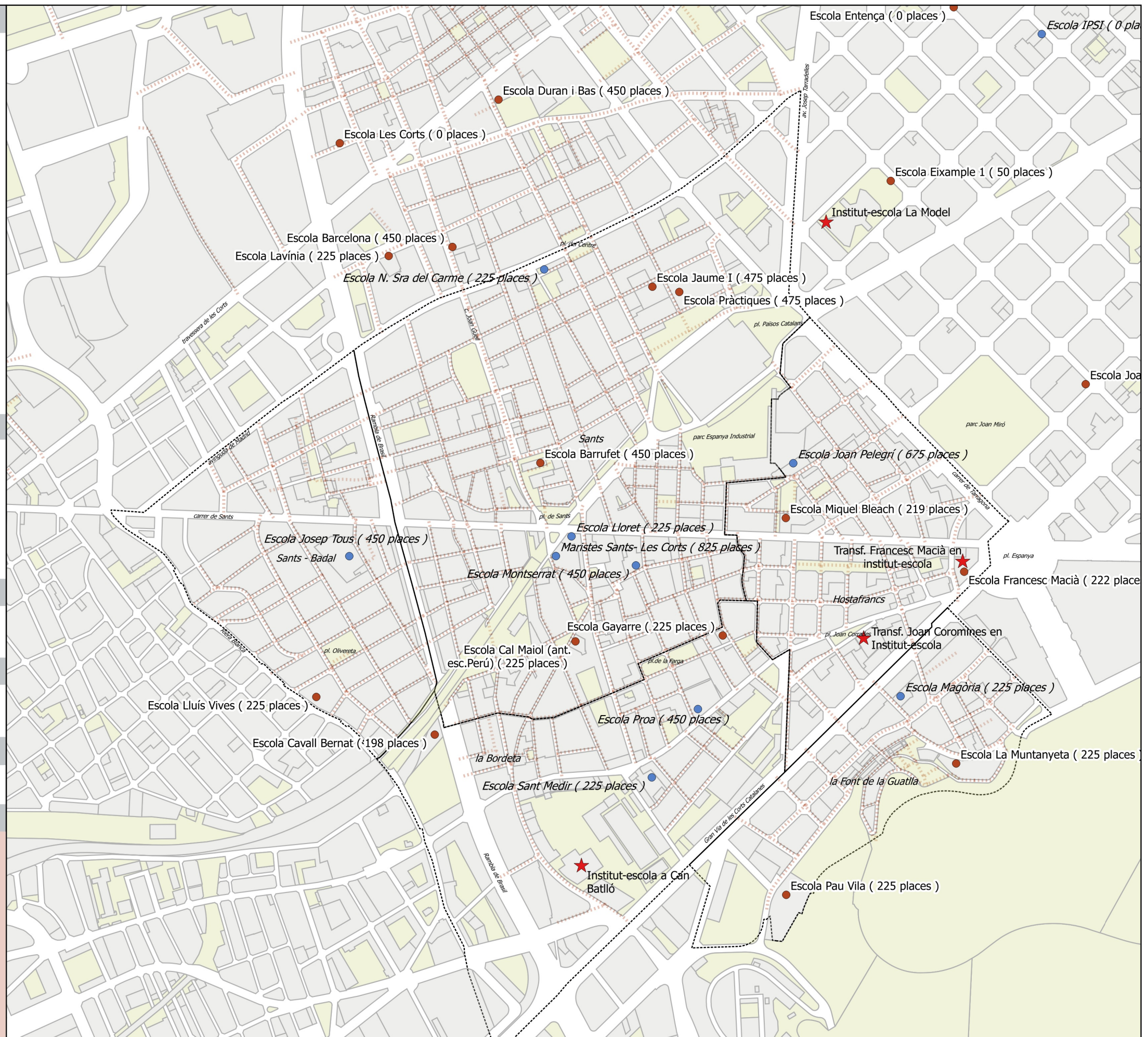
- Nous institut-escola a Can Batlló, a Francesc Macià, a Joan Coromines i a la Model.

### diagnosi: identificació de necessitats i possibilitats

- El conjunt del Districte té un índex d'escolarització (77,2%) molt inferior al de la ciutat (96,7%), si bé a l'àmbit d'intervenció és més adequat (les 6.914 places suposen el 94% per una població d'entre 3 i 12 anys de 7.319 nens i nenes).

- Existeixen 3.164 places públiques (que cobreixen el 43% de la població, quan al conjunt del Districte és de 44,2% i a la ciutat del 43,3%).

- Gairebé tot el territori és considerat zona 30, la qual cosa facilita la relació entre els centres i l'espai públic. La distribució territorial té carències de cobertura a la part sud de la Bordeta (que es corregirà amb la nova escola-institut de Can Batlló) i al nord de Sants-Badal.



## llegenda

### Equipaments d'educació secundària

- Centres amb ESO i Batxillerat i/o Cicles Form.(amb num. places ESO)
- Centres amb ESO sense Batxillerat ni CF (amb n. places ESO)
- ★ Projectes o intervencions planificades

Equipament	titularita	PLACES ESO	OCUP.ESO
Institut Emperador Carles	pública	480	480
Institut Ernest Lluch	pública	480	560
Institut Joan Coromines	pública	360	360
Institut Lluís Vives	pública	240	240
Institut XXV Olimpíada	pública	360	348
Escola Joan Pelegrí	privada-concertada	720	687
Escola Josep Tous	privada-concertada	240	238
Escola Montserrat	privada-concertada	240	252
Escola Proa	privada-concertada	240	249
Escola Sant Medir	privada-concertada	120	113
Institut Sopenya	privada-concertada	120	120
Maristes Sants- Les Corts	privada-concertada	600	580

### compliment dels estàndards de referència

D3.1. Cobertura educació secundària obligatòria (ESO):  
 Ind. referència: 85,5% (Districte), 106,9% (ciutat).  
 Situació actual: 129,3% (3.980 places en 5 centres públics i 8 privats per a una pob. de 3.076 d'entre 12 i 15 anys). No hi ha dèficit.

D3.2. Cobertura centres públics ESO  
 Ind. referència: 47,7% (Dte.), 38,4% (ciutat).  
 Situació actual: 46,8% (1.440 places públiques en 5 centres per a una pob.de 3.076 d'entre 12 i 15 anys). No hi ha dèficit

### resultats del balanç

- Fixant l'objectiu d'escolarització en educació secundària obligatòria en centres públics igual a la mitjana del Districte Sants-Montjuïc en el 47,7%, per als 3.076 nois i noies d'entre 12 i 15 anys de l'àrea d'intervenció es requereixen 1.467 places. Hauria d'haver 27 places més en centres públics.

### resultats del procés participatiu

- Reforçar el servei d'educació post-obligatòria (4.2): destinar a equipaments d'educació post-obligatòria (batxillerat, formació professional, etc.) l'edifici de l'actual Cal Maiol.

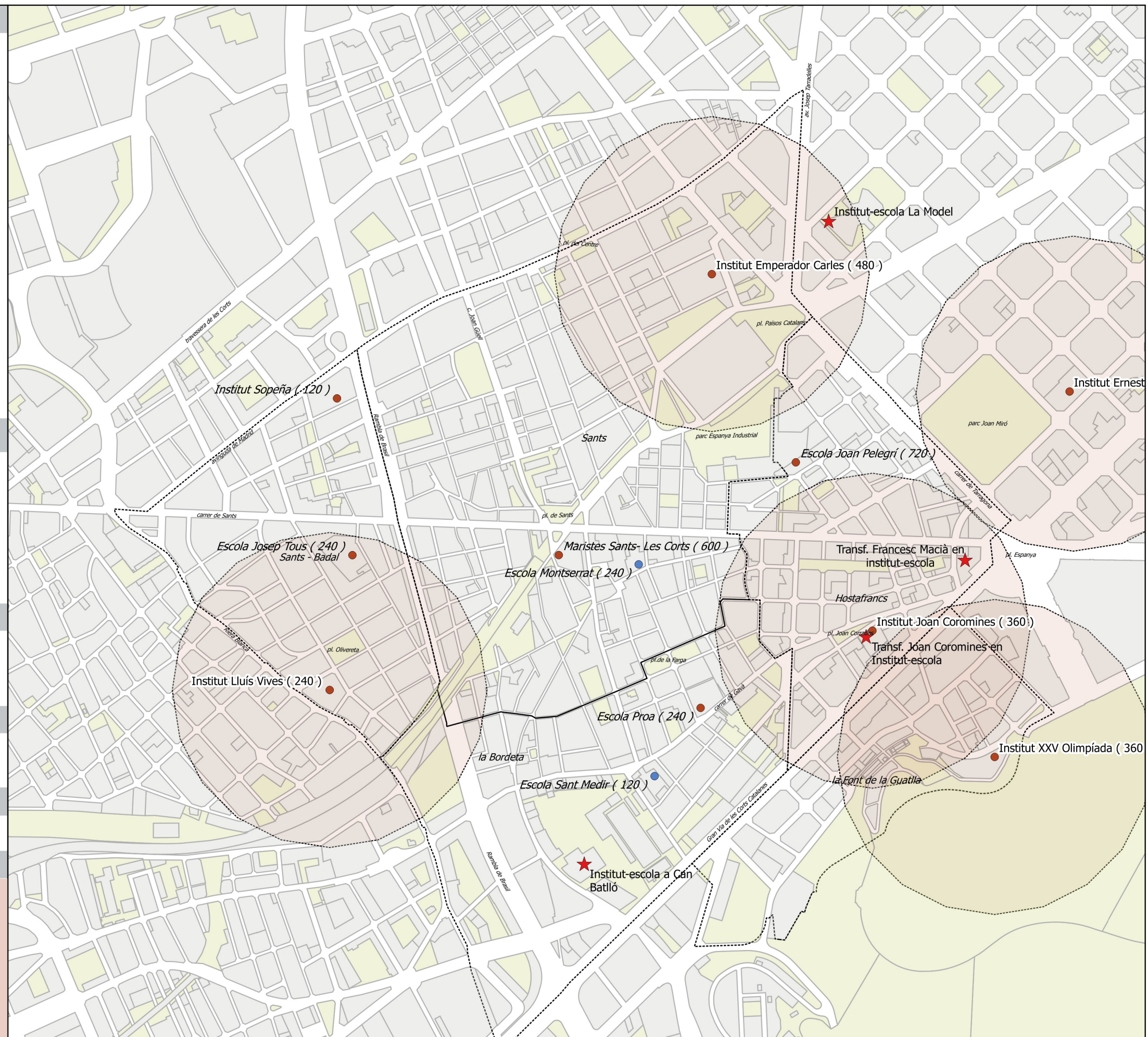
### projectes o intervencions planificades

- Nous institut-escola a Can Batlló, a Francesc Macià i a Joan Coromines

### diagnosi: identificació de necessitats i possibilitats

- El conjunt del Districte té una taxa d'escolarització secundària obligatòria (85,5%) inferior al de la ciutat (106%), si bé a l'àmbit d'intervenció se superen les dos ràtios (places per a un 129,3% de la pob d'entre 11 i 15 anys). Les places públiques cobreixen el 46,8% de la població d'entre 12 i 15 anys, lleugerament per sota de la mitjana de Districte.

- La distribució territorial té carències de cobertura a la part sud de la Bordeta i al nord de Sants-Badal.



## llegenda

### Equip. ed. post-obligatòria: batxillerat i cicles formatius

- Centres amb places de Batxillerat (amb num. de places)
- Centres amb places de cicles formatius (amb num. de places)
- ★ Projectes o intervencions planificades

Equipament	PLACES BAT	OCUP. BAT	PLACES CF-	OCUP. CF-
Escola Joan Pelegrí	420	420	180	167
Institut Ernest Lluch	280	280	0	0
Institut XXV Olimpíada	240	240	0	0
Maristes Sants- Les Corts	210	210	0	0
Escola Proa	210	210	0	0
Institut Lluís Vives	140	140	0	0
Institut Emperador Carles	140	140	0	0
Institut Joan Coromines	140	140	0	0
Escola Josep Tous	60	60	0	0
Esclat	0	0	35	28
Institut Sopenya	0	0	40	37
La Casona Es. Act. Teatral	0	0	72	10
Institut Rubió i Tudurí	0	0	285	285
Institut Format	0	0	400	250
Institut Formapracic	0	0	40	40
Centre formació Colomer	0	0	40	42

### compliment dels estàndards de referència

D4.1. Cobertura educació post-obligatòria: Batxillerat  
 Ind. referència: 58,9% (Dte.), 89,2% (ciutat).  
 Situació actual: 99% (1.560 places en 4 centres públics i 4 privats per a una pob. de 1.563 nois/es entre 16-18). No hi ha dèficit.

D4.2. Cobertura centres públics d'ed. post-oblig: Batxillerat  
 Ind. referència: 30,9% (Dte.), 33,6% (ciutat).  
 Situació actual: 42% (660 places públiques en 4 centres . per a una població de 1.563 nois/es). No hi ha dèficit.

D4.3. Cobertura ed. post-obligatòria Cicles Formatius  
 Ind. ref: 137% (mitjana ciutat)  
 Situació actual: 58% (912 places per una pob. de 1.563 d'entre 16 i 18 anys). Hi ha dèficit.

D4.4. Cobertura Cicles Formatius en centres públics  
 Ind. referència: 59,2% (mitjana ciutat)  
 Situació actual: 18% (285 places per a 1.563 hab. entre 16 i 18). Hi ha dèficit.

### resultats del balanç

- No hi ha dèficit de places batxillerat
- Hi ha dèficit de places de cicles formatius.

### resultats del procés participatiu

- Reforçar el servei d'educació post-obligatòria (4.2): destinar a equipaments d'educació post-obligatòria (batxillerat, formació professional, etc.) l'edifici de l'actual Cal Maiol.

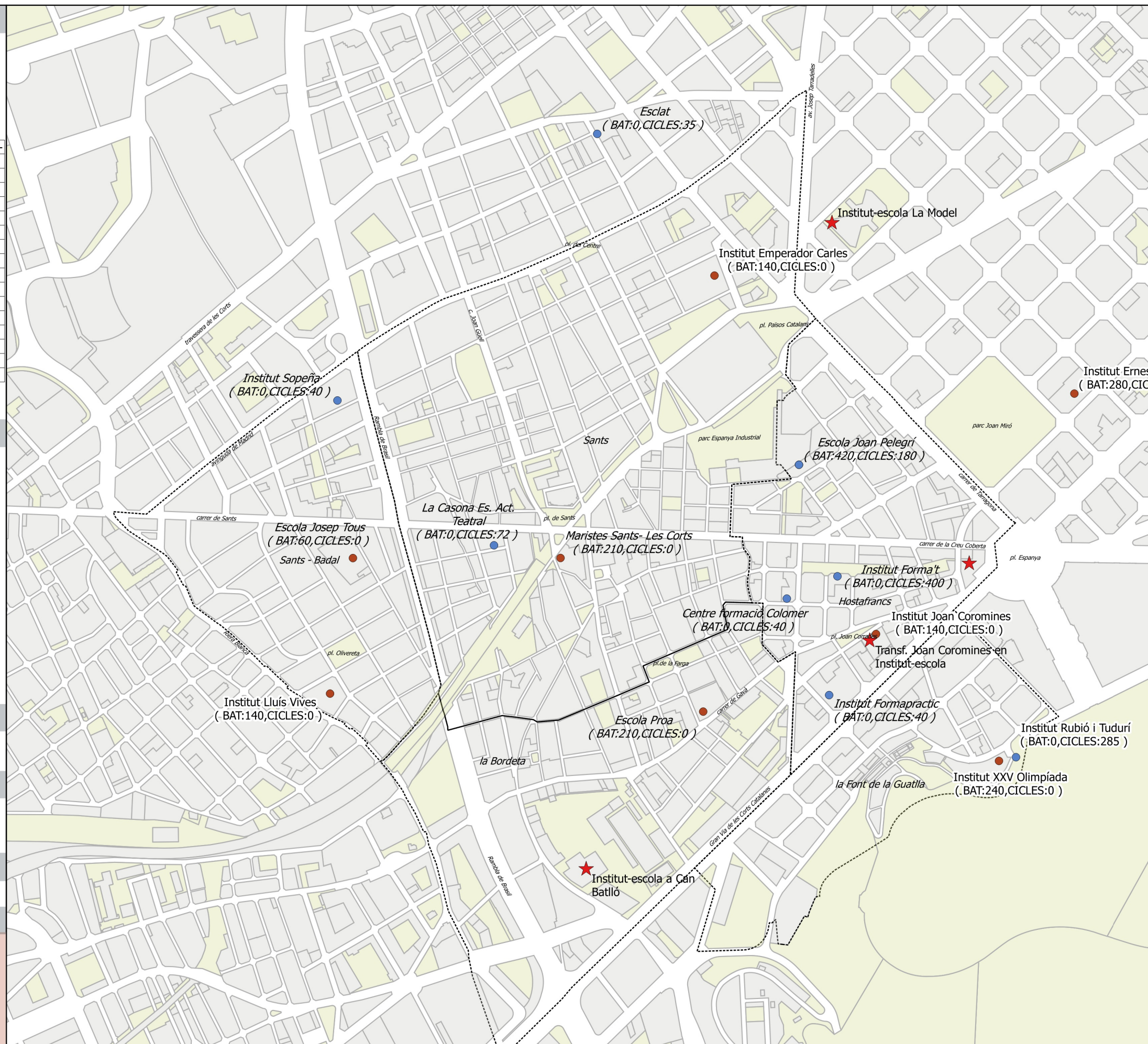
### projectes o intervencions planificades

- Nous institut-escola a Can Batlló, a Francesc Macià i a Joan Coromines

### diagnosi: identificació de necessitats i possibilitats

- No hi ha dèficit d'oferta de places de Batxillerat, ja que la mitjana de cobertura (en places totals i en places públiques) supera les dades de Districte i de ciutat.

- Si que hi ha dèficit en places de cicles formatius en centres públiques, ja que la cobertura (13%) està molt lluny de la mitjana de ciutat (59%).



## llegenda

### Equipaments educatius complementaris

- Altres centres de formació: CPNL EOI educació universitària.
- Centres formació artística: escola de música escola d'arts etc.
- ▲ Centre de formació de persones adultes
- ★ Projectes o intervencions planificades

### compliment dels estàndards de referència

D.5.1. Cobertura Escola de Música

Ind. referència: 1 Escola per Districte

Situació actual: 1 escola en l'actualitat (1 en construcció). Hi ha déficit (que se solventarà amb la construcció de l'Escola Municipal de Música de Sants).

### resultats del balanç

- La manca d'escola municipal de música es resoldrà amb la construcció de la nova Escola Municipal de Música de Districte.

### resultats del procés participatiu

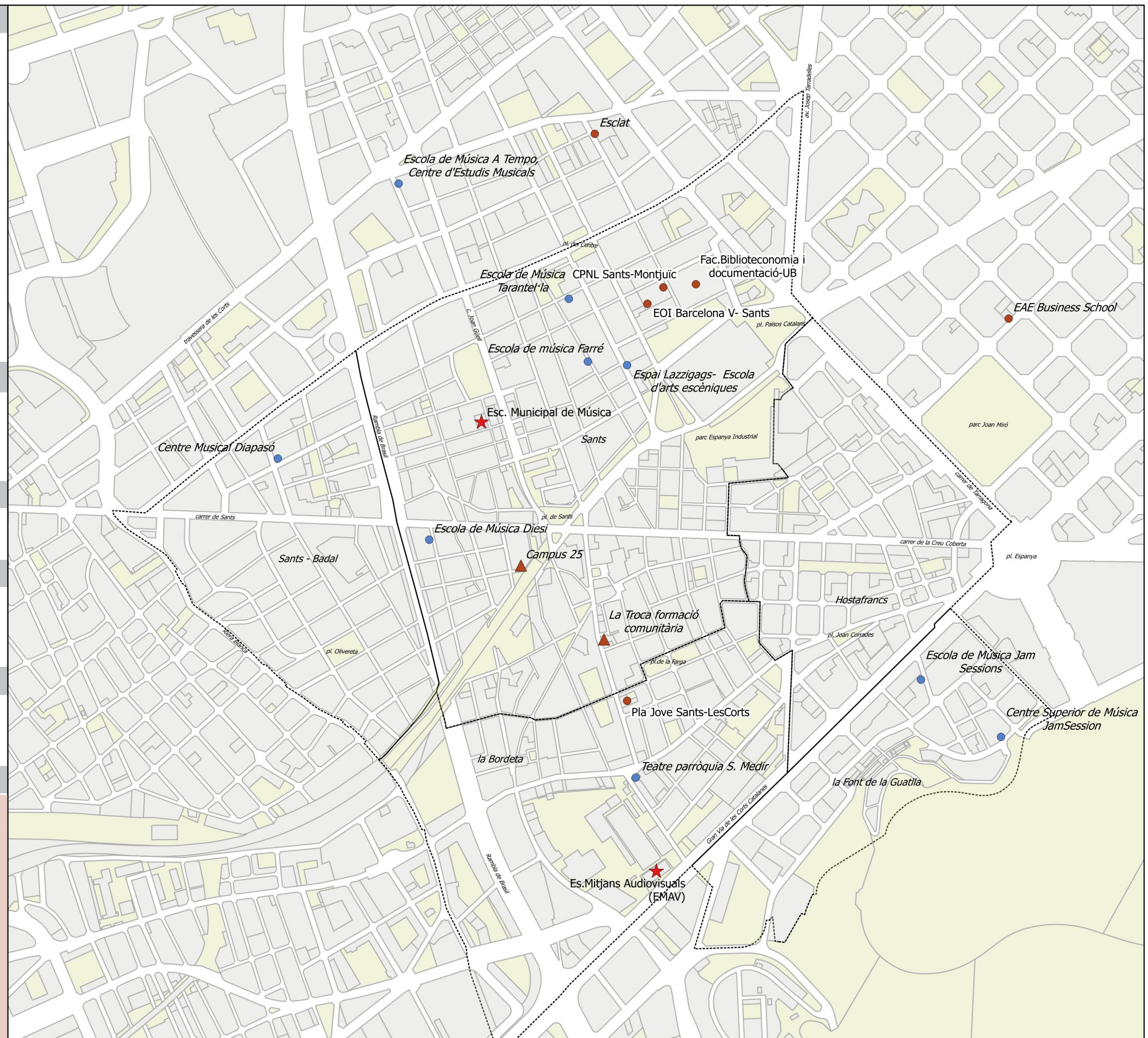
- Reforçar el servei d'educació post-obligatòria (4.2)
- Potenciar els equipaments relacionats amb la música (1.3): escola municipal de música - Sants.

### projectes o intervencions planificades

- Escola Municipal de Música al c. Miguel Angel.
- Escola de Mitjans Audiovisuals (EMAV).

### diagnosi: identificació de necessitats i possibilitats

- No existeix cap centre de formació de persones adultes de titularitat pública.
- La majoria de centres formatius públics d'ensenyaments no obligatoris es concentren en la part nord: Escola Oficial d'Idiomes, (amb 770 places), Centre de Normalització Lingüística i Facultat de Biblioteconomia (d'escala metropolitana). Reforçant aquest paper, s'està construint una residència d'estudiants al carrer d'Enric Bargés.
- L'Escola de Mitjans Audiovisuals (EMAV) serà un equipament d'escala metropolitana, amb una formació diversa (centre formatius de grau superior, cursos avançats, workshops i masterclasses). L'Escola de Música del Districte (en projecte al c.Miguel Ànge) pot buscar complementaritats amb la resta de centres musicals del territori, de titularitat privada.



## E. AMPLIACIÓ DELS SERVEIS I EQUIPAMENTS PER A JOVES

### Estàndards de referència

codi	indicador	valor ref.	sit. actual	dèficit	font / referència
E1.1.	<b>Cobertura població per Espai Jove</b>	1/ 10.000 hab. 12-29 anys	0/ 19.973 hab 12-29	Hi ha dèficit.: No existeix cap Espai Jove a l'àmbit d'intervenció (16.973 joves).	Pla d'equipaments i serveis juvenils 2018-2028. Ajuntament Barcelona
E1.2.	<b>Cobertura territorial d'Espai Jove</b>	600 m	> 600m	Hi ha dèficit en la majoria del territori. No existeix cap Espai Jove a l'àmbit d'intervenció (16.973 joves).	Pla d'equipaments i serveis juvenils 2018-2028. Ajuntament Barcelona
E1.3.	<b>Superfície Punt d'Informació Juvenil</b>	90 m2	<90 m2	Hi ha dèficit en la superfície del PIJ de la Casa del Mig.	Pla d'equipaments i serveis juvenils 2018-2028. Ajuntament Barcelona
E1.4	<b>Cobertura Punt d'Informació Juvenil (PIJ)</b>	1/25.000 hab. 12-29 anys	1/ 19.973 hab 12-29	No hi ha dèficit.: 1 PIJ en funcionament a l'àmbit d'intervenció (16.973 joves).	Pla d'equipaments i serveis juvenils 2018-2028. Ajuntament Barcelona
E1.5	<b>Cobertura d'espai 12@16</b>	1/Dte.	2/Dte.	No hi ha dèficit: 1 espai 12@16 en Hostafrancs.	Pla d'equipaments i serveis juvenils 2018-2028. Ajuntament Barcelona

### Resultats del procés participatiu

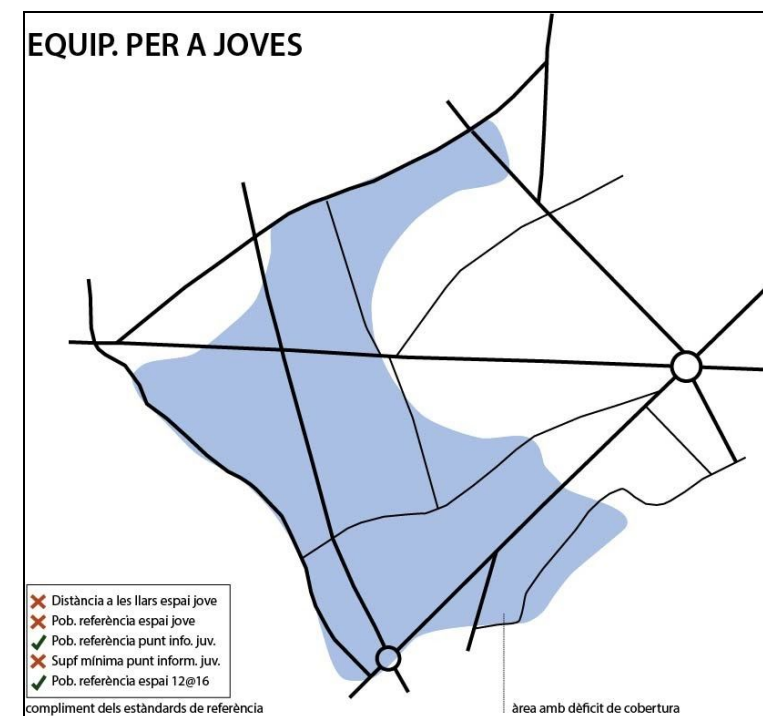
5.1	Reforçar els espais i serveis actuals adreçats a joves: ampliació del PIJ (punt d'informació juvenil) i suport al Casal Autogestionat de Joves de Sants.
5.2.	Habilitar nous espais per entitats juvenils, en especial per als cau i esplais (es proposa l'Orfeó de Sants)
5.3.	Nous espais per al jovent al Turó de la Font de la Guatlla (amb espais de trobada de gent gran a la masia Can Cervera)

### Lectura tipològica

La població jove actual (dades de 2016) és de **19.082 persones**. La projecció demogràfica per a l'àmbit d'intervenció determina una població en 2026 de 115.497 persones. Aplicant la distribució típica d'edats segons la qual el 16,7% de la població estarà compresa entre 12 i 29 anys<sup>10</sup>, la **població jove (12-29) en 2026 serà de 19.288 persones**.

La nova planificació sectorial d'equipaments destinats a la població juvenil (12-29 anys) defineix l'Espai Jove com a equipament de referència per a aquest col·lectiu, i determina una ràtio d'un centre d'aquestes característiques per 10.000 persones. A l'àmbit d'intervenció no existeix cap equipament d'aquestes característiques, i en 2026 en correspondrien gairebé dos.

### Lectura territorial



**La Font de la Guatlla** no té cap espai destinat en exclusiva a les persones joves. Tot i així, es troba proper al nou espai La Clau (orientat a joves de 12 a 16 anys) i el futur Espai Jove del carrer Química (al barri de la Marina).

L'únic espai orientat a joves d'entre 12 i 16 anys es troba al barri d'**Hostafrancs**, el recentment inaugurat Espai d'Adolescents La Clau. D'acord amb els estàndards, un equipament d'aquestes característiques hauria de ser suficient per a tota la població del Districte, i aquest està situat en una posició prou central com complir aquest paper.

A **la Bordeta**, la construcció de 1.330 habitatges a l'entorn de Can Batlló suposarà un increment aproximat de 3.285 persones, amb una taxa de persones d'entre 12-29 anys probablement superior a la mitjana. Tampoc existeix cap equipament orientat a aquest col·lectiu, més enllà de la proximitat dels futurs espais del carrer Química al barri de la Marina.

El barri de **Sants-Badal** no té cap espai jove en funcionament, tot i que la part nord entra dins de l'àrea d'influència de l'espai Jovecardi (una distància menor de 600m). El Pla d'equipaments i serveis juvenils 2018-2028 contempla la creació d'un nou Espai Jove en aquest barri, però sense definir una ubicació concreta.

Al barri de **Sants** s'ubica el Punt d'Informació Juvenil "La Casa del Mig", centre de referència del Districte ja que dona servei a una població de 25.000 persones d'entre 12 i 29 anys. El seu funcionament, a més, es veu potenciat per la relació que manté amb l'Espai Multimèdia (situat al mateix edifici) i les instal·lacions esportives del parc de l'Espanya Industrial, creant una xarxa d'equipaments diversos utilitzats per la població juvenil. A la part nord del barri hi trobem el Casal Autogestionat de Joves de Sants, una iniciativa d'un grup de joves en un espai municipal amb cessió temporal que pretén suplir la carència d'espais propis per al jovent en aquest territori. El Casal de Joves Queix i el nou Espai Jove planificat a la Model, ambdós en l'àmbit d'influència, cobreixen només una porció de la part nord de l'àmbit d'intervenció.

<sup>10</sup> Activa Prospect, a partir de les dades de població del Departament d'Estadística de l'Ajuntament de Barcelona i a partir de projeccions demogràfiques pel 2026



## llegenda

### Equipaments per a joves

- Espai jove o Espai 12@16
- Punt d'Informació Juvenil (PIJ)
- Cobertura territorial Espai jove (600m)
- ★ RECURSOS
- ✱ Altres usos detectats (entitats i associacions)
- ◇ Espais municipals cedits a entitats

### compliment dels estàndards de referència

#### E1.1. Cobertura de població d'Espai Jove

Indicador de referència: 1 per cada 10.000 joves 12-29 anys.  
Situació actual: No existeix cap Espai Jove a l'àmbit d'intervenció (16.973 joves). Hi ha dèficit

#### E1.2. Cobertura territorial Espai Jove

Ind. referència: 600m.  
Situació actual: No existeix cap Espai Jove a l'àmbit d'intervenció. Hi ha dèficit

#### E1.3. Superfície Punt Informació Juvenil

Ind. ref: 90 m2 (quan es troba en un edifici no exclusiu)  
Situació actual <90 m2. Hi ha dèficit.

#### E1.4. Cobertura Punt d'Informació Juvenil (PIJ)

Indicador de referència: 1 per cada 25.000 joves 12-29 anys.  
Situació actual: 1 PIJ a l'àmbit interv. (16.973 joves). No hi ha dèficit.

#### E1.5. Cobertura Espai 12@16:

Indicador de referència: 1 per Districte.  
Situació actual: L'Espai La Clau (c. Leiva) en funcionament des de 2018. No hi ha dèficit.

### resultats del balanç

- No hi ha dèficit de Punt d'Informació Juvenil.
- No hi ha dèficit d'Espai 12@16.
- Hi ha dèficit de Casal de Joves

### resultats del procés participatiu

- Reforçar els espais i serveis actuals adreçats a joves (5.1): ampliació del Punt d'Informació Juvenil i Punt Multimèdia (Casa del Mig) i donar suport a l'Associació Casal Autogestionat de Joves de Sants.

### projectes o intervencions planificades

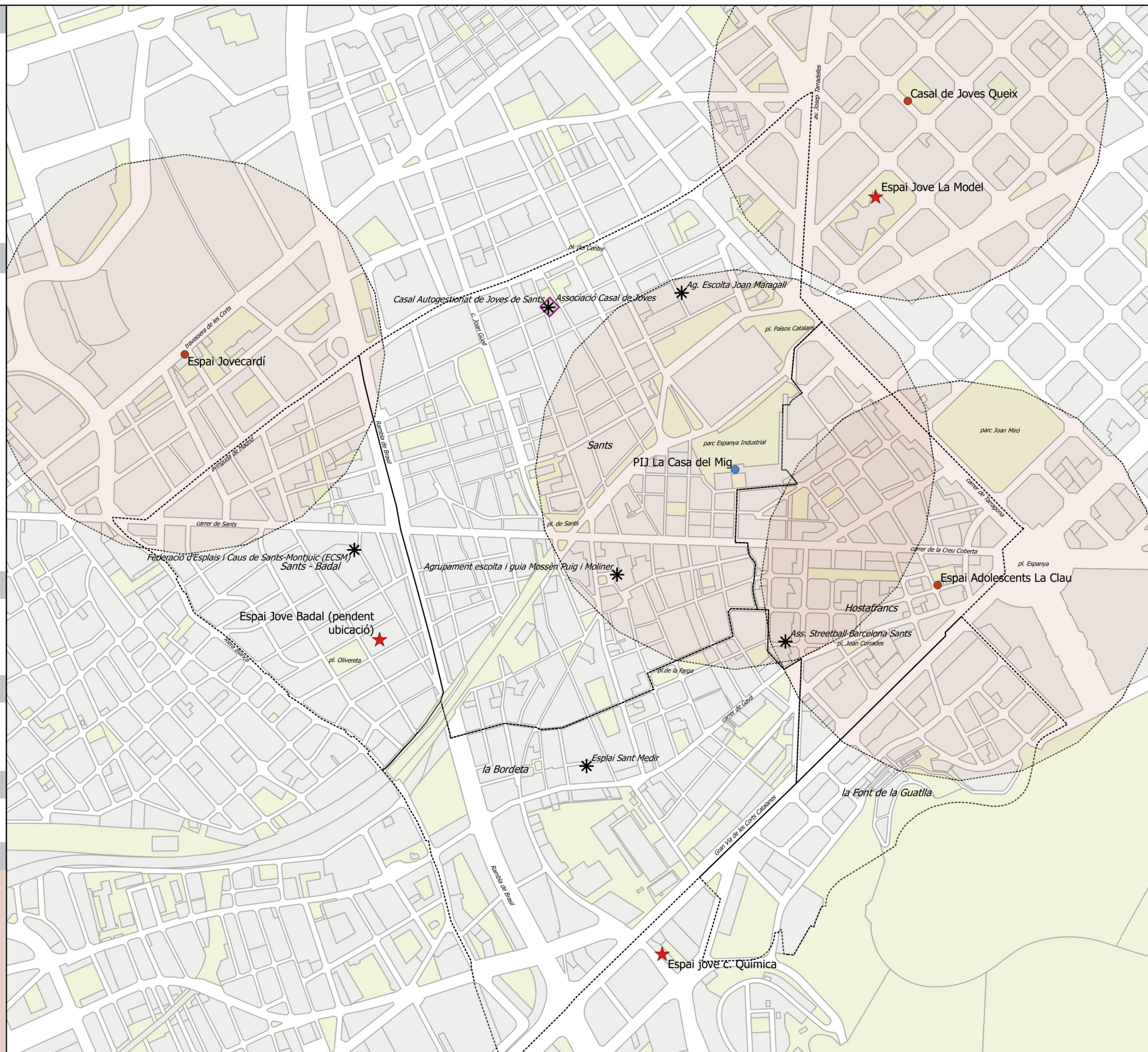
- Equipament juvenil al barri de Sants-Badal (pendent d'ubicació definitiva)
- Espai jove a la Model (1080 m2 de sostre)

### diagnosi: identificació de necessitats i possibilitats

- El Pla d'equipaments i serveis juvenils 2018-2028 aposta per impulsar la xarxa d'espais joves com a espais diferenciats, al temps que reconeix i dona suport a iniciatives autogestionades.

- Els nous equipaments previstos al Pla d'equipaments i serveis juvenils 2018-2020 (a Sants-Badal i a la Model) han d'ajudar a reduir el dèficit de cobertura d'instal·lacions adreçades al jovent.

- Es podrà incrementar la superfície del Punt d'Informació Juvenil, amb un nou Espai Jove, en cas d'alliberar espai a la Casa del Mig d'altres activitats.



## F.MILLORA DE LA QUALITAT DE VIDA DE LES PERSONES: ATENCIÓ A LA DIVERSITAT.

### Estàndards de referència

codi	indicador	ud	valor ref.	situació actual	font
F1.1.	<b>Oferta de Places de Centres Especials de Treball i Centres Ocupacionals</b>	s/d	s/d	273 places de CET-Centre Especial de Treball (273 ocupades), de les quals 108 places STO- Servei Teràpia Ocupacional (90 ocupades) i 60 places de SOI- Serv.Ocupacional d'Inserció (0 ocupades)	
F1.2.	<b>Cobertura de clubs socials per a persones amb problemàtica derivada de malaltia mental</b>	0,30 places / 1.000 hab	0,88 pl/1000 hab	No hi ha dèficit: 47 places Club Social Sants-Montjuïc i 50 Club Social Joia.	Programació territorial dels serveis socials especialitzats 2015-2018. Generalitat de Catalunya
F1.3	<b>Places de llar-residència per a persones amb problemàtica social derivada de malaltia mental</b>	0,25 pl / 1000 hab	0,94 pl/1000 hab	No hi ha dèficit: 103 places en 8 equipaments per a una població de referència de 109.394.	Programació territorial dels serveis socials especialitzats 2015-2018. Generalitat de Catalunya
F1.4.	<b>Cobertura dels CDIAP (Centres de desenvol. infantil i atenció precoç)</b>	75% pob. diana	78,3%	No hi ha dèficit (dades 2012) a la ciutat de Barcelona. La població (0 a 6) amb trastorns o dificultats en el desenvol. és atesa pel CDIAP Sants-Montjuïc (carrer Tres Pins, 35).	Programació territorial dels serveis socials especialitzats 2015-2018. Generalitat de Catalunya
F2.1.	<b>Cobertura dels centres de serveis socials</b>	treb/hab	treb/hab.	33 treballadors socials (haurien de ser 30). No hi ha dèficit. 12 educadors socials (haurien de ser 20). Hi ha dèficit	
F3.1.	<b>Cobertura Punt d'Informació i Atenció a la DONA (PIAD)</b>	1/Dte	1/Dte	Hi ha dèficit de superfície: 1 PIAD al Districte (a l'àmbit d'intervenció).	

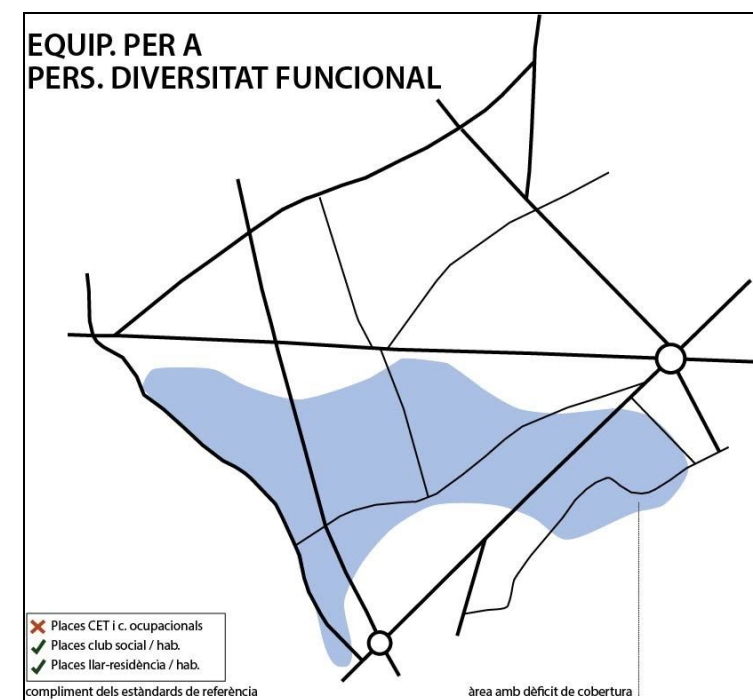
### Resultats del procés participatiu

6.1.	Potenciar els serveis d'atenció i acompanyament a les dones (millora i trasllat del PIAD al c. Diputació, ubicar una nova oficina del SARA a un dels barris)
------	--

### Lectura tipològica

En relació a l'atenció a les necessitats de persones amb diversitat funcional, es compleixen la majoria estàndards normatius referents a espais de socialització - integració (Centres Especials de Treball i clubs socials) i de llars-residència assistida. Tot i així, es considera que els mínims de cobertura que exigeix la legislació son millorables, i es recomana tenir en compte la importància dels equipaments en la

integració social de les persones amb diversitat funcional no només pel que fa als centres específicament dissenyats per a aquest col·lectiu.



### Lectura territorial

A la Font de la Guatlla es troba el centre de capacitació "My life" (pensat per a persones d'entre 16 i 45 anys amb discapacitat intel·lectual i/o problemes de salut mental) i el llar amb suport Sant Fructuós (amb 3 places de llar amb suport temporal o permanent per a persones amb problemàtica social derivada de malaltia mental). Aquest barri depèn del Centre de Serveis Socials de Poble-sec, amb el qual no té una bona connexió física.

El barri d'Hostafrancs acull un Centre Especial de Treball (IPRES) i el servei de valoració i orientació per a persones amb discapacitat (CAD) de l'Institut Català d'Assistència i Serveis Socials (ICASS). La meitat del territori correspon al CSS de Numància, i l'altra meitat al CSS Cotxeres de Sants.

A la Bordeta funcionen dos centres de llar amb suport temporal o permanent per a persones amb problemàtica social derivada de malaltia mental però no hi ha cap centre de socialització o centre ocupacional per a aquest col·lectiu. D'altra banda, Cal Muns és un centre de referència pel que fa a l'acollida de persones socialment vulnerables (45 places) i veurà reforçat aquest paper amb el nou centre socio-sanitari de la Magòria.

Al barri de Sants-Badal únicament trobem la Llar-residència Begur (entitat privada d'iniciativa social amb 53 places de llar residència temporal o permanent per a persones amb problemàtica social derivada de malaltia mental), que es complementa amb 4 places al pis terapèutic al carrer Esteràs.

Al barri de Sants s'ubica un centre de dia ocupacional d'inserció per a persones amb discapacitat intel·lectual (SOI Pre-tallers Sant Josep, amb 10 places), un Club Social (Fundació Joia) i la llar-residència Numància (amb 24 places). També s'hi ubiquen dos Centres de Serveis Socials (CSS Cotxeres de Sants i CSS Numància) i el PIAD del Districte (traslladat al mateix CSS de Cotxeres en 2012 des de la plaça del Sortidor del barri de Poble-sec).

Si que hi ha, d'altra banda, una necessitat d'assignació de personal de serveis socials (educadors socials) que té més a veure amb la gestió dels serveis que amb els equipaments i la seva ubicació.

En el cas dels equipaments específicament orientats a les dones, a l'àmbit d'intervenció trobem el Punt d'Informació i Atenció a la Dona del Districte de Sants-Montjuïc, cobrint l'indicador territorial recomanat tot i que la seva superfície és insuficient.

## llegenda

### Equipaments persones amb diversitat funcional

- Centres socialització: clubs socials i centres ocupacionals / CET
- Llars-residències per persones amb malaltia mental

### Cobertura territorial dels equipaments (500m)

- Àrea d'influència dels centres de socialització

## compliment dels estàndards de referència

### F1.1. Oferta de Places de Centres Especials de Treball i Centres Ocupacionals

Indicador ref: sense dades

Situació actual: 108 places STO-S.Teràpia Ocupacional (90 ocupades), 60 places de SOI-S.Ocupacional d'Inserció (0 ocupades), 273 places de CET-Centre Especial de Treball (273 ocupades).

### F1.2. Cob. Clubs Socials persones amb probl. social per malaltia mental

Indicador ref: 0,3 places / 1000 hab.

Situació actual: 0,88 pl/1000 hab (47 places Club Social Sants-Montjuïc i 50 Club Social Joia). No hi ha dèficit

### F1.3. Places de llar - residències per a persones amb problemàtica social derivada de malaltia mental

Indicador ref: 0,25 places / 1000 hab.

Situació actual: 0,94 pl/1000 hab (103 places en 8 equipaments). No hi ha dèficit

### F1.4. Cobertura dels CDIAP (Centres de desenv. infantil i atenció precoç).

Indicador ref: 75% pob. 0-6 amb trastorns o dificultats de desenv.

Situació actual: 78,3% població diana atesa pel CDIAP Sants-Montjuïc (c. Tres Pins, 35). No hi ha dèficit.

## resultats del balanç

- No hi ha dèficit d'equipaments per a persones amb discapacitat.

## resultats del procés participatiu

- No s'han recollit propostes específiques.

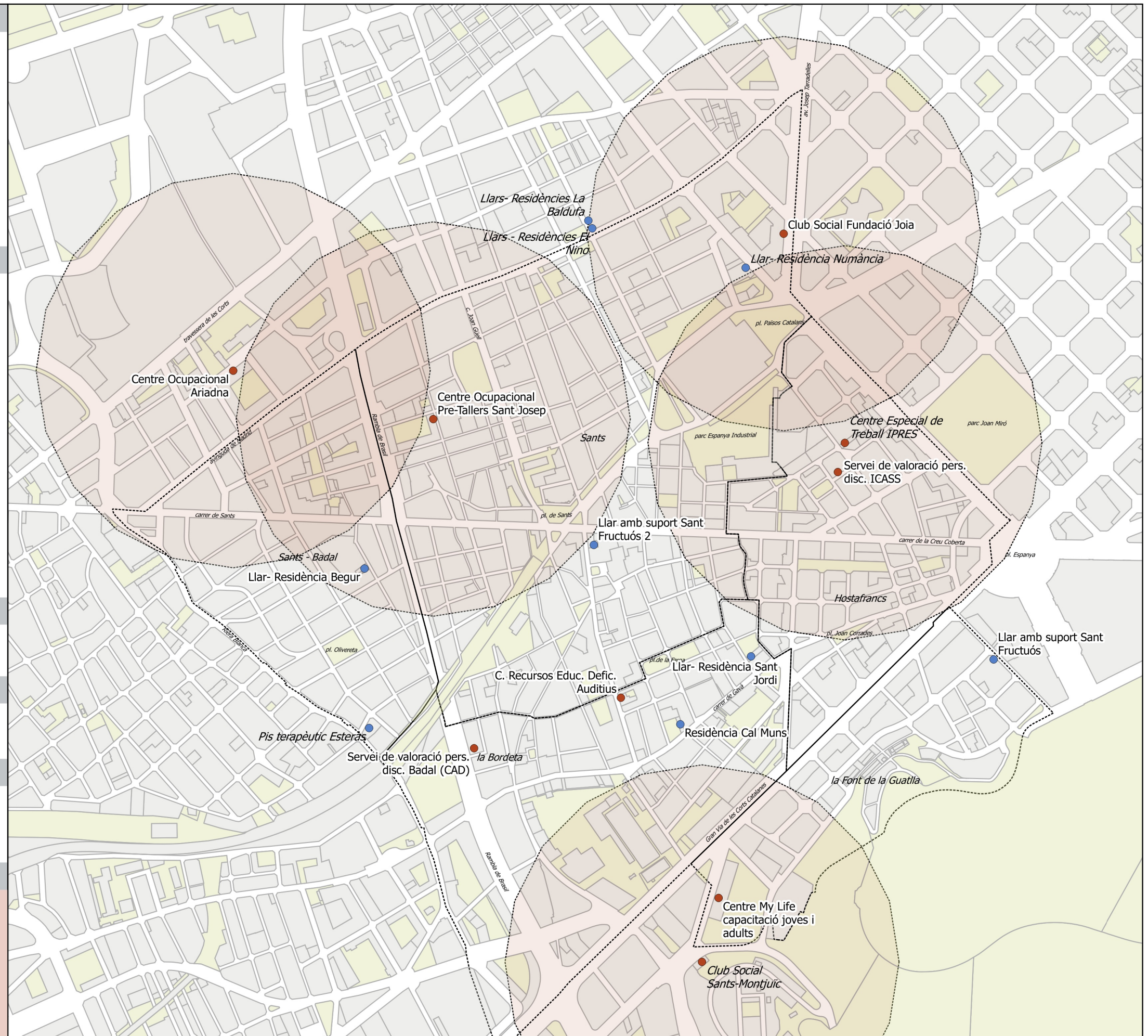
## projectes o intervencions planificades

- Cap

## diagnosi: identificació de necessitats i possibilitats

- Els centres de socialització per a persones amb discapacitat (Clubs socials, centres ocupacionals i centres especials de Treball) estan distribuïts pel territori de manera equilibrada, amb dèficit a la part sud de Sants-Badal.

- S'ha de treballar la relació entre els equipaments (tots) i l'accessibilitat de l'espai públic proper.



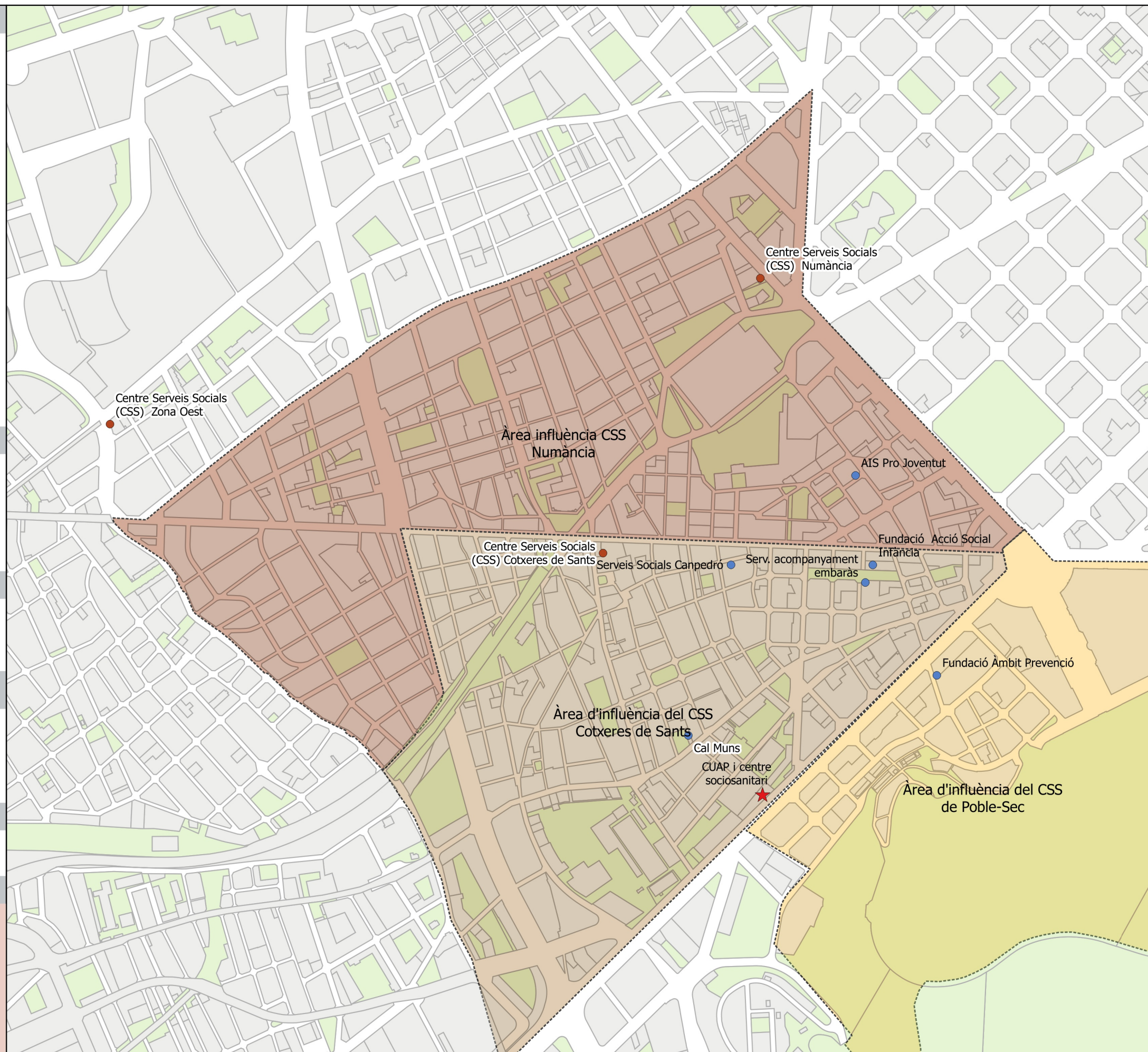
## llegenda

### Equipaments de serveis socials

- Centres de Serveis Socials (CSS)
- Altres equipaments de serveis socials
- ★ Projectes o intervencions planificades

### Cobertura territorial dels equipaments

- Àrea d'influència del CSS Cotxeres de Sants
- Àrea d'influència del CSS de Poble-Sec
- Àrea influència CSS Numància



### compliment dels estàndards de referència

- Cobertura dels Centres de Serveis Socials: 3 treballadors/es i 2 educadors/es socials per 15.000 hab.  
situació actual: per a la població actual (109-394 hab) es necessiten 30 treballadors/es (hi ha 33) i 20 educadors/es (hi ha 12). Sense dèficit de treballadors/es socials, amb dèficit d'educadors/es socials.

### resultats del balanç

- No hi ha dèficit de treballadors/es socials (es corresponien 30 i hi ha 33)
- Hi ha dèficit d'educadors/es socials (es corresponien 20 i hi ha 12)

### resultats del procés participatiu

- Millorar al servei de formació de persones adultes (6.1) amb el reforç del servei d'escola d'adults (amb possible ubicació a l'actual Cal Maiol) i donant-li suport a l'escola de formació La Troca.

### projectes o intervencions planificades

-

### diagnosi: identificació de necessitats i possibilitats

- S'ha de reforçar la plantilla d'educadors socials.
- Serveis Socials: la importància del Centre de Cal Muns (Servei especialitzat d'acolliment residencial temporal per a persones socialment vulnerables amb 45 places) es veurà reforçada amb el nou centre sociosanitari de la Magòria.

## llegenda

### Equipaments de suport a les dones

- Punt d'Informació i Atenció a la Dona (PIAD)
- ★ Projectes o intervencions planificades
- \* Altres activitats relacionades amb el suport a les dones (associacions)

### Cobertura territorial equipaments de proximitat (500m)

- Punt d'Informació i Atenció a la Dona (PIAD)

## compliment dels estàndards de referència

- Cobertura dels equipaments de suport a les dones (PIAD): 1 per Districte.  
situació actual: el PIAD del Districte de Sants-Montjuïc està situat a l'àrea d'intervenció, en una situació central i estratègica (relacionat amb altres equipaments i espais públics representatius)

## resultats del balanç

- No hi ha dèficit d'equipaments d'atenció a les dones (PIAD)

## resultats del procés participatiu

- Potenciar els serveis d'atenció i acompanyament a les dones (6.2), amb l'ampliació i trasllat del PIAD al carrer Diputació, i la ubicació d'una oficina del SARA (Serveis d'Atenció, Recuperació i Acolida) a un dels barris.

- Millorar al servei de formació de persones adultes (6.1) amb el reforç del servei d'escola d'adults (amb possible ubicació a l'actual Cal Maiol) i donant-li suport a l'escola de formació La Troca.

## projectes o intervencions planificades

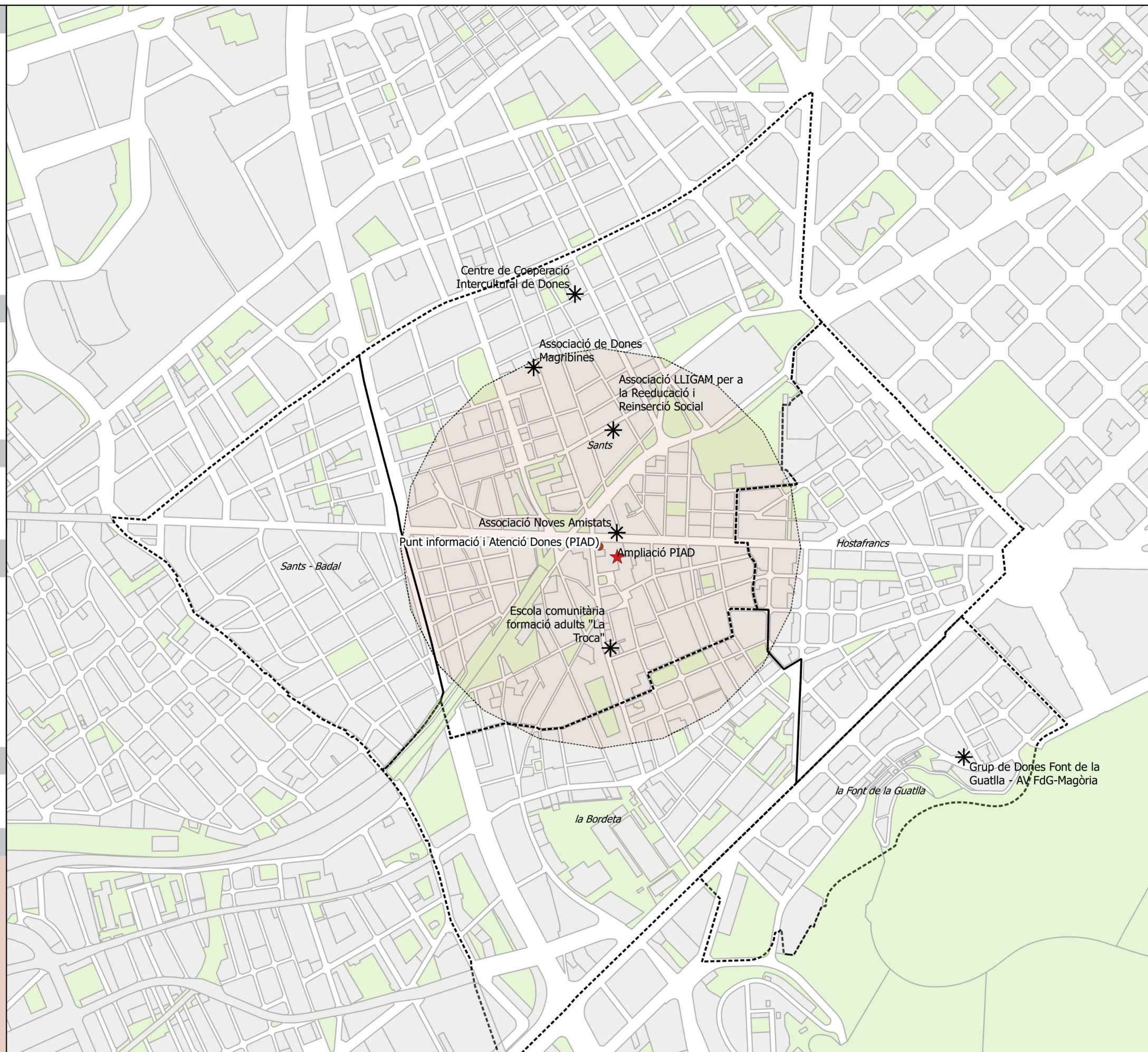
- Ampliació de la superfície del PIAD (de 47,43 m2 a 77,80 m2)

## diagnosi: identificació de necessitats i possibilitats

- La ubicació actual del PIAD és adequada per la centralitat i el reconeixement de l'equipament que l'acull, i està prevista la seva ampliació a 77 m2.

- Es pot potenciar la relació de la resta d'equipaments del territori amb el PIAD, potenciant la seva possibilitat d'esdevenir un "centre de recursos" per a tots els equipaments i multiplicar així el seu impacte.

- En relació al SARA, del qual només existeix un equipament a la ciutat, no es contempla ampliar la seva cobertura. Es pot potenciar la seva relació amb els serveis socials especialitzats del territori.



## G. FOMENT DE L'ENVELLIMENT ACTIU

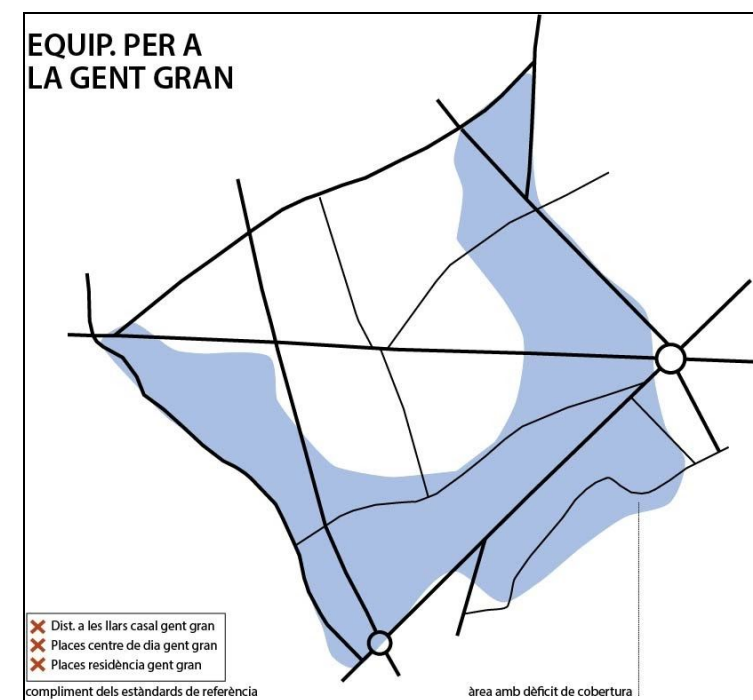
### Estàndards de referència

codi	indicador	valor ref.	sit. actual	dèficit	font / referència
G1.1.	<b>Cobertura territorial de Casal de Gent Gran</b>	500 m	>500m	Hi ha dèficit a Hostafrancs, la Bordeta i la FdG. Els dos centres existents es concentren en Sants i part nord de Sants-Badal.	Programació territorial dels serveis socials especialitzats 2015-2018. Generalitat de Catalunya
G1.2.	<b>Supf. de Casal de gent gran per habitant</b>	m2/ persones majors de 65 anys	s/d	s/d.	
G2.1.	<b>Places de centre de dia per a gent gran</b>	0,62 % pob major de 65 anys	0,5%	Hi ha dèficit.: 120 places per a una població de 23.503 pers majors de 65 anys.	Programació territorial dels serveis socials especialitzats 2015-2018. Generalitat de Catalunya
G2.2.	<b>Llista d'espera en centres de dia per a gent gran</b>	num. pers	99 pers	Hi ha dèficit: 99 persones a les llistes d'espera per a tenir una plaça a un centre de dia per a gent gran.	
G2.3.	<b>Cobertura pública de residència assistida per a gent gran</b>	2,37 % pob major de 65 anys	1,7%	Hi ha dèficit: 417 places públiques per a una pob.de 23.503.	Programació territorial dels serveis socials especialitzats 2015-2018. Generalitat de Catalunya
G2.4.	<b>Llista d'espera en places de residència assistida per a gent gran</b>	num. pers	1.091 pers	Hi ha dèficit: 1.091 registres en llista d'espera (tenint en compte que cada usuari es pot apuntar a 3 centres, suposa aprox. 360 pers).	

### Resultats del procés participatiu

7.1	Incrementar els espais de gent gran d'Hostafrancs: ubicar al carrer Diputació un casal de gent gran (amb ludoteca) o una residència i centre de dia per a gent gran.
7.2.	Distribuir i equilibrar els espais de gent gran de Sants: equipament per a gent gran a l'actual Cal Maiol, a l'antiga fàbrica Germans Climent, remodelar i ampliar el Casinet d'Hostafrancs.
7.3.	Complementar el pol d'equipaments de Juan de Sada amb espais de gent gran (residència, casal de gent gran)
7.4.	Reforçar els espais de gent gran als barris de la zona sud (espais de trobada gent gran i joventut a la Font de la Guatlla, equipaments per a gent gran a la Bordeta).

### Lectura tipològica



A l'àmbit d'intervenció existeix en **2016 una població >65 anys de 23.503 persones**. Tenint en compte el creixement vegetatiu i l'increment de nous habitatges programats, la població >65 anys estimada per a l'any **2026 és de 27.257 persones**.

Només existeixen dos centres públics de socialització (el Casal de Gent gran de Cotxeres de Sants, de titularitat municipal, i el Casal de gent gran de Sants, de la Generalitat de Catalunya) i un de privat (l'EspaiCaixa Sants). A l'àmbit d'influència està el Casal de Gent gran Pere Quart, a les Corts, tocant la part nord del barri de Sants-Badal i de Sants.

Hi ha un dèficit en la cobertura de places públiques tant de residències assistides com de centres de dia, que no cobreixen els mínims estipulats per la Generalitat de Catalunya i tenen llista d'espera.

Residències de gent gran	capacitat registral	places públiques	places privades acreditades per PEV	persones en llista d'accés a places públiques
Residència Mossèn Vidal i Aunòs	112	112	0	204
Residència gent gran Font Florida	88	88	0	223
Residència gent gran Gran Via Parc	141	31	110	182
Residència gent gran Vitalia Sants	184	99	85	154
Residència Josep Miracle	50	24	26	87
Residència Gent Gran Centre Parc	162	22	14	207
Residència Racó de Pau	17	0	0	0
Llar d'avis Passeig de Gràcia	50	41	9	34
<b>TOTAL ÀREA INTERVENCIÓ</b>	<b>804</b>	<b>417</b>	<b>370</b>	<b>1.091</b>

Centres de dia	capacitat registral	places públiques	places privades acreditades per PEV	persones en llista d'accés a places públiques
Centre de dia per Gent Gran Vibrat	25	0	25	0
Centre de dia de Barcelona Portbou	60	42	18	0
Centre de dia Mossèn Vidal Aunòs	32	32	0	30
Centre de dia Gran Via Parc	25	0	25	0
Centre de dia Vitalia Sants	s/d	s/d	s/d	s/d
Centre de dia Font Florida	30	30	0	53
Hab. tutelats i Centre Dia Espanya Industrial	16	16	0	16
<b>TOTAL ÀREA INTERVENCIÓ</b>	<b>188</b>	<b>120</b>	<b>68</b>	<b>99</b>

Font: Districte de Sants-Montjuïc. Ajuntament de Barcelona (dades a 06/11/2018).

### **Lectura territorial**

El barri de **la Font de la Guatlla** té el major percentatge de persones majors de 65 anys de tot el territori d'intervenció (un 22,8% de la població). Tot i així, no compta amb cap equipament de socialització orientat a aquest col·lectiu. Hi trobem, però, la gran majoria de les residències i centres de dia per a gent gran (6 centres, que suposen en 40% de l'oferta existent als cinc barris).

El barri d'**Hostafrancs** té el menor percentatge de població envellida (19,2%), però no compta amb cap equipament específic per a aquest col·lectiu (no centres de socialització, residències o centres de dia). Una de les conseqüències d'aquesta situació és que alguns espais del Casinet d'Hostafrancs són utilitzats de manera molt intensa amb per aquest col·lectiu.

En **la Bordeta**, amb un 22,7% de la població amb més de 65 anys, destaca l'alt percentatge de persones  $\geq 60$  anys amb ingressos inferiors a 1 IPREM (al voltant del 35%), i el percentatge de persones  $\geq 75$  anys que viuen soles respecte a la població total del barri (el 25%). De nou, la falta d'un equipament de socialització específic fa que el centre cultural generalista existent aculli principalment aquest col·lectiu (el Casal cívic Estació de Magòria té aproximadament un 60% de públic  $>65$  anys<sup>11</sup>).

A **Sants-Badal**, amb una població de 5.378 persones  $>65$  anys (dades de 2018) es troba únicament un centre de dia (Barcelona Portbou) i una residència de gent gran, i la part nord està relativament propera al Casal de Gent Gran Pere Quart (a l'àmbit d'influència). La falta d'altres equipaments socio-culturals (com centres cívics, casals de barri o biblioteques) agreuja aquest dèficit d'espais de socialització per a aquest col·lectiu.

El barri de **Sants** té la major concentració d'equipaments per a gent gran de l'àmbit d'intervenció: el casal municipal (Cotxeres de Sants) i el Casal de la Generalitat. Compta a més amb l'espai privat EspaiCaixa, dues residències (Centre part i Josep Miracle) i un edifici d'habitatges tutelats amb centre de dia a l'Espanya Industrial.

---

<sup>11</sup> Dades extretes de la reunió de treball amb tècnics municipals en data 14 de febrer de 2019.

## llegenda

### Equipaments que afavoreixen la socialització de la gent gran

- Casals i espais de gent gran
- Equipaments culturals generalistes: centres cívics i biblioteques
- Instal·lacions esportives a l'aire lliure (gimnàsia i petanca)
- \* Associacions i altres usos relacionats amb la gent gran

### Cobertura territorial dels equipaments (500m)

- Àrea d'influència dels Casals i espais de gent gran

### compliment dels estàndards de referència

#### G1.1. Cobertura territorial de Casal de Gent Gran

Ind. referència: 500 m, un a cada barri.

Situació actual: >500m a Hostafrancs, la Bordeta i la FdG. Els dos centres existents es concentren en Sants i part nord de Sants-Badal. Hi ha dèficit

#### G1.2. Cobertura de Casal o Espai de gent gran (superfície): entre 512 i 1000m<sup>2</sup>, amb 3,5m<sup>2</sup>/pers.

situació actual: sense dades

### resultats del balanç

- Hi ha manca de casal i espai de gent gran

### resultats del procés participatiu

- Incrementar els espais de gent gran d'Hostafrancs (7.1): fer un casal de gent gran (combinat amb una ludoteca i/o amb una residència i centre de dia) al c. Diputació

- Distribuir i equilibrar els espais de gent gran de Sants (7.2): habilitar espais per a gent gran a la nau del c. Comtes de Bell-lloc per reduir el pes d'activitats per a gent gran al Casinet d'Hostafrancs, fer equipaments de gent gran (combinat amb infància) a l'actual Cal Maiol.

- Reforçar els espais de gent gran dels barris de la zona sud (7.4): equipaments a la Bordeta i a la Font de la Guatlà (juntament amb espais de trobada per gent jove).

### projectes o intervencions planificades

-

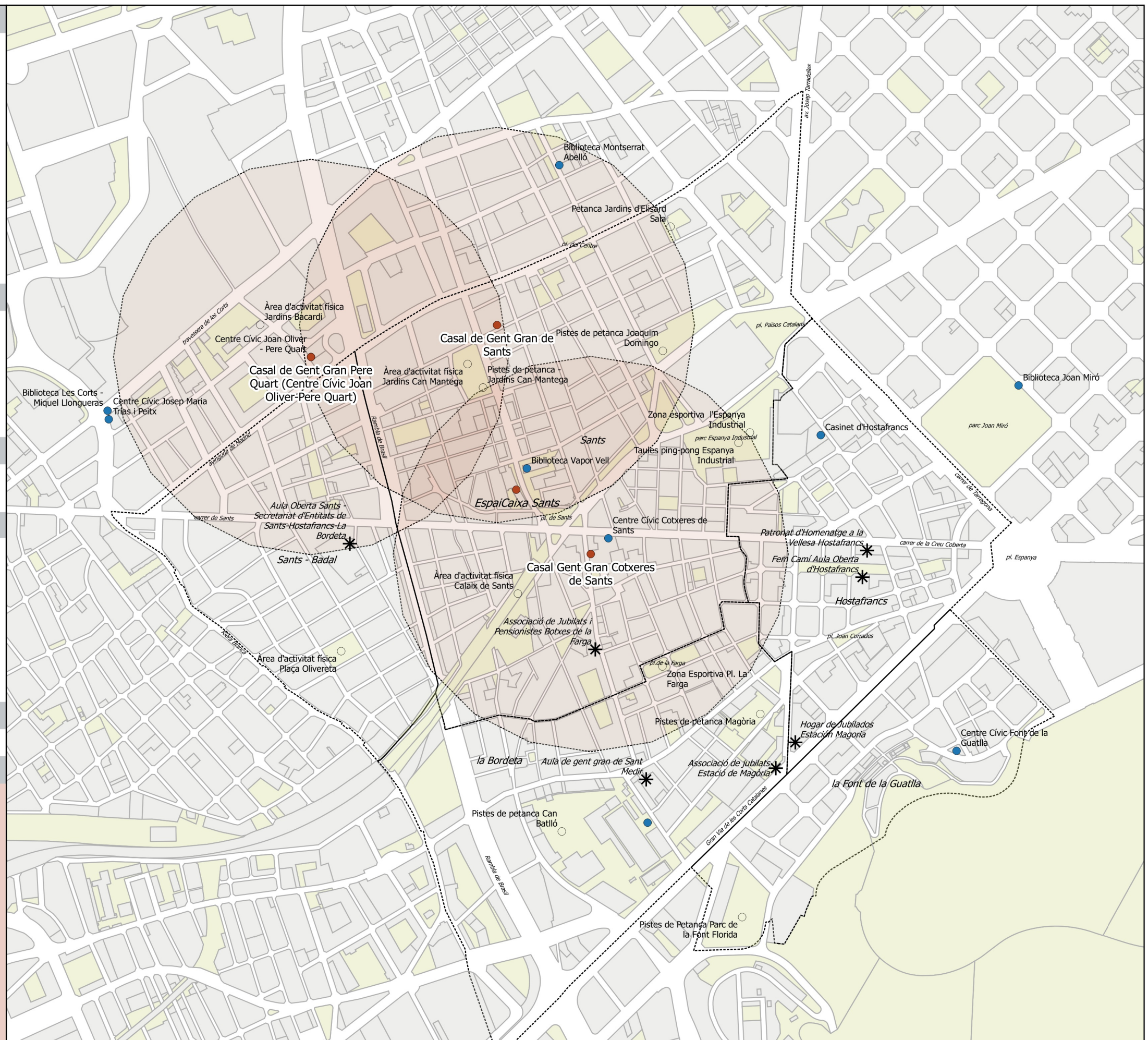
### diagnosi: identificació de necessitats i possibilitats

- Es necessita un nou espai de gent gran als barris del sud-est que permeti alleugerir les activitats que ara es fan al Casinet. per re-orientar-lo a la seva funció cultural com a centre cívic.

- Impuls a la implantació de les tecnologies de la informació i la comunicació als casals i equipaments de gent gran. Impuls a les activitats intergeneracionals en els equipaments i serveis municipals (estratègia canvi demogràfic 2018-2030).

- Programació d'activitats culturals de caràcter intergeneracional en biblioteques, museus, centres cívics, casals de barri i altres equipaments culturals (estratègia canvi demogràfic 2018-2030).

- Obertura de les escoles de música en horari de matins per oferir formació musical a totes les edats (estratègia canvi demogràfic 2018-2030).





## llegenda

### Equipaments d'assistència a la gent gran

- Residències de gent gran (persones en llista d'espera)
- Centres de dia de gent gran (persones en llista d'espera)

### Cobertura territorial dels equipaments (500m)

- ▭ Residències públiques de gent gran existents

### compliment dels estàndards de referència

#### G2.1. Places de centre de dia per a gent gran

Indicador ref: 0,62 places públiques / 100 hab >65 anys.

Situació actual: 0,5% (120 places públiques per a una població de 23.503 pers.) amb 99 persones a les llistes d'espera. Hi ha dèficit.

#### G2.3. Places de residències assistides de gent gran

Indicador ref: 2,37 places públiques / 100 habitants >65 anys.

Situació actual: 1,7% (417 places públiques del total de 804 places per a una pob.de 23.503). 1.091 registres en llista d'espera (tenint en compte que cada usuari es pot apuntar a 3 centres, suposa aprox. 360 pers). Hi ha dèficit

### resultats del balanç

- Centre de dia: no hi ha mancança (aquesta conclusió és prèvia a la disponibilitat de les dades de persones en llista d'espera)
- Residència gent gran: Hi ha manca de 350 places (en 2018), que serà de 429 places en 2026. (aquesta conclusió és prèvia a la disponibilitat de les dades de persones en llista d'espera)

### resultats del procés participatiu

- Incrementar els espais de gent gran d'Hostafrancs (7.1): fer un casal de gent gran (combinat amb una ludoteca i/o amb una residència i centre de dia) al c. Diputació.
- Complementar el pol d'equipaments de Juan de Sada amb espais de gent gran (7.3): fer un casal de gent gran (o casal de barri) i una residència de gent gran.

### projectes o intervencions planificades

-

### diagnosi: identificació de necessitats i possibilitats

- L'habilitació de noves places de residència per a gent gran és una necessitat imperiosa tant per l'existència de persones en llista d'espera avui dia (1.091) com per el progressiu envelliment de la població (26.433 pers. >65 anys en 2026).
- De igual manera, el nombre de persones en llista d'espera per als centres de dia de gent gran (99 persones) fa també necessari ampliar la cobertura d'aquest servei.
- D'acord amb les línies estratègiques de l'administració (Ajuntament i Generalitat), així com els resultats del procés participatiu, es potenciaran els equipaments i serveis intergeneracionals.



## H. POTENCIACIÓ DEL DESENVOLUPAMENT ECONÒMIC I MEDIAMBIENTAL

### Estàndards de referència

codi	indicador	valor ref.	sit. actual	dèficit	font / referència
H1.1.	<b>Cobertura territorial dels mercats municipals</b>	500 m	<500	No hi ha dèficit a la majoria del territori, que es complementa amb el fort teixit comercial de proximitat.	Estudi "situació actual i perspectives dels mercats municipals de Barcelona, 2008, IMMB
H1.2.	<b>Activitats de relació mercat-comerç de proximitat</b>	abs	abs	No hi ha dèficit: els 2 mercats de l'àrea d'intervenció (Sants i Hostafrancs) realitzen accions de dinamització amb tres àrees comercials (Creu Coberta, Sants establiments units, Eix comercial Sants-Les Corts).	Pla Estratègic Mercats de Barcelona 2015-2025
H2.1.	<b>Cobertura aules ambientals</b>	1/ Dte.	1	Hi ha dèficit: A l'àmbit d'intervenció només existeix un equipament d'educació ambiental de titularitat privada, l'Aula de l'aigua.	Pàgina web d'educació ambiental de l'Ajuntament de Barcelona: <a href="#">link</a>
H2.2.	<b>Cobertura punts verds</b>	-i	sd	No hi ha dèficit: 1 punt verd de barri a la Bordeta i 8 punts verds mòbils.	
H2.3.	<b>Escoles participants al programa "Escoles més sostenibles"</b>	45 % escoles (Districte)	76%	No hi ha dèficit: 19 de 25 escoles participen al programa.	Memòria del programa Barcelona+sostenible 2017

### Lectura tipològica

Pel que fa als mercats municipals, la seva cobertura territorial és adequada. El mercat de Sants té el seu entorn pacificat, el mercat d'Hostafrancs té els espais laterals, però no la façana principal (amb una relació amb l'espai pública millorable). La planificació de l'Institut de Mercats de Barcelona ha de preveure, però, l'actualització del mercat d'Hostafrancs i la millora de la seva relació amb l'espai públic de l'entorn.

L'impuls de l'economia social i solidària al territori té un referent a escala de ciutat en el projecte Coópolis, ateneu cooperatiu de propera ampliació a l'àmbit de Can Batlló.

Existeix un dèficit pel que fa a aules ambientals al Districte de Sants-Montjuïc, però es considera més adient plantejar el possible nou equipament al barri de Poble-sec, relacionat amb la muntanya de Montjuïc i dins del marc del "Parc equipat" que s'està desenvolupant actualment.

### Lectura territorial

Al barri de **la Font de la Guatlla**, el més proper a l'espai verd de la muntanya de Montjuïc, majoria dels seus centres educatius estan adscrits al programa "Escoles + sostenibles". No té, però, cap punt verd (ni fixe ni mòbil), situació agreujada per les dificultats orogràfiques que té per connecta-se amb el punt verd de barri de la Bordeta, el més proper.

L'eix comercial de Creu Coberta, protagonista de l'activitat econòmica **d'Hostafrancs**, veurà la seva activitat potenciada amb la finalització del desplegament de la superilla, actuació que es pot impulsar i reforçar amb la remodelació del mercat i amb l'habilitació de punts de suport específic a la Seu del Districte o al nou equipament de proximitat de nova obertura del carrer de la Diputació.

A **la Bordeta**, l'actuació més important serà la remodelació del Bloc 19 de Can Batlló per a l'habilitació i ampliació dels espais de foment de l'Economia Social i Solidària de Coópolis. En línies generals, els espais de Can Batlló són referent per a aquest model econòmic, amb exemples d'habitatge cooperatiu en cessió d'ús (la Borda) i altres activitats complementàries.

**Sants-Badal** té relativament a prop dos mercats municipals (Sants i Collblanc) i gaudeix de l'activitat econòmica del carrer de Sants, que ho atravesava. A banda del punt verd mòbil de la plaça Olivereta, hi ha tres més al seu entorn (Riera Blanca, Rambla Badal, Bacardi).

Al barri de **Sants** s'habilitarà un nou Punt Verd de barri al passeig de Sant Antoni, que complementa l'únic punt verd de barri existent (a la Bordeta) i els punts verds mòbils que ja estan funcionant.

## llegenda

### Equipaments de desenvolupament econòmic

- Mercats municipals i punts d'assessorament
- Espais de treball (coworkings)
- ★ Projectes o intervencions planificades
- /// Àrees comercials

### Cobertura territorial dels equipaments (500m)

- Mercats municipals

Els equipaments de titularitat privada o concertada estan representats en cursiva.

### compliment dels estàndards de referència

H1.1. Cobertura territorial dels mercats municipals.  
indicador recomanat: 10 minuts a peu - equivalent a 500 metres de distància (estudi "situació actual i perspectives dels mercats municipals de Barcelona, 2008, IMMB)

situació actual: bona part del territori té un mercat a menys de 500 metres de distància, que es complementa amb el fort teixit comercial de proximitat. No hi ha dèficit.

H1.2. Potenciació de la relació mercat- comerç de proximitat  
indicador de referència: realització d'accions de dinamització i promoció amb els eixos comercials de l'àrea d'influència dels mercats (Pla Estratègic Mercats de Barcelona 2015-2025)

situació actual: els 2 mercats de l'àrea d'intervenció (Sants i Hostafrancs) realitzen accions de dinamització amb tres àrees comercials (Creu Coberta, Sants establiments units, Eix comercial Sants-Les Corts).

H1.3. Relació dels mercats amb l'espai públic  
indicador recomanat: dissenyar espais dins i fora dels mercats per a ús cívic i social (Pla Estratègic Mercats de Barcelona 2015-2025)

situació actual: el mercat de Sants té el seu entorn pacificat, el mercat d'Hostafrancs en té els espais laterals, però no la façana principal (amb una relació amb l'espai pública millorable).

### resultats del balanç

- No hi ha dèficit

### resultats del procés participatiu

- Cap

### projectes o intervencions planificades

- Coópolis - espai de promoció de l'Economia Social i Solidària al Bloc 4 de Can Batlló (4.300 m2 de sostre)

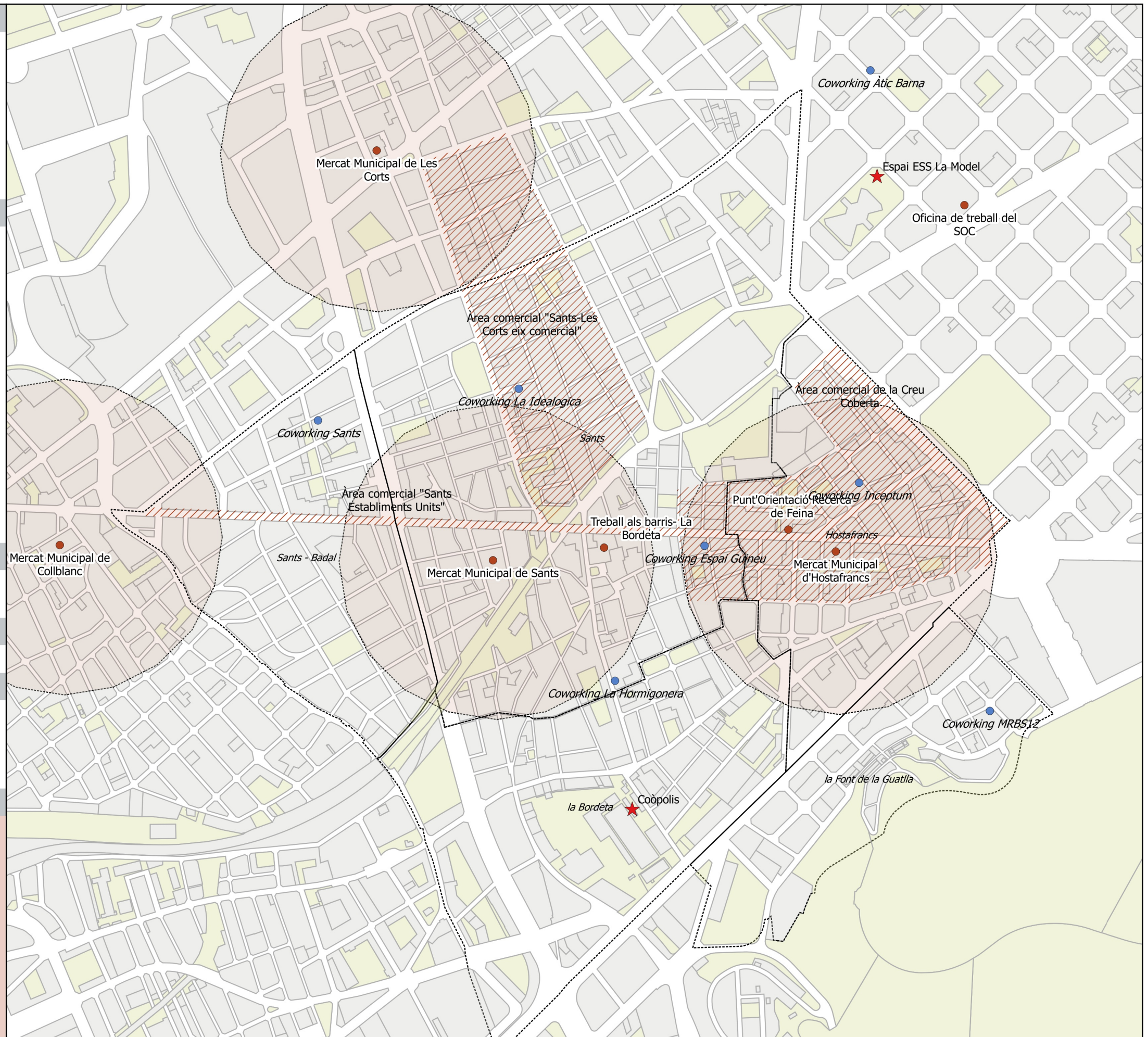
- Espai de promoció de l'Economia Social i Solidària de la Model (1.821m2 de sostre)

### diagnosi: identificació de necessitats i possibilitats

- El mercat d'Hostafrancs té una mala relació amb el seu entorn urbà immediat en la façana principal (vorera estreta amb parades comercials) que si s'ha millorat en els laterals i la part posterior. La remodelació del mercat de Sants ha contribuït a millorar notablement la qualitat de l'espai públic del seu entorn.

- La part sud de la Bordeta i el barri de la Font de la Guatlla tenen una menor centralitat comercial i de serveis de desenvolupament econòmic.

- Les actuacions previstes per a la promoció de l'ESS (especialment el projecte Coópolis) reforçaran el paper actual de Sants com a referent en l'ESS (tal com recull la línia estratègica 8 del Pla de Desenvolupament 2017-2021 del Districte).



## llegenda

### Equipaments d'educació ambiental i sostenibilitat

- Aula Ambiental i horts urbans
- Punts verds
- Centres educatius adherits al programa "Escoles + sostenibles"
- ★ Projectes o intervencions planificades

Els equipaments de titularitat privada o concertada estan representats en cursiva.

### compliment dels estàndards de referència

H2.1. Equipaments d'educació ambiental  
indicador recomanat: a la ciutat de Barcelona existeixen 4 aules ambientals municipals, però l'objectiu final és tenir una aula ambiental a cada districte de la ciutat (font: <http://ajuntament.barcelona.cat/lafabricadelSol/ca/content/aulas-ambientals-de-barcelona>)  
situació actual: a l'àmbit d'intervenció només existeix un equipament d'educació ambiental de titularitat privada, l'Aula de l'aigua. Hi ha dèficit.

H2.2. Cobertura dels Punts verds  
indicador recomanat: els punts verds de barri són instal·lacions mediambientals situades dins la trama urbana, i els punts verds mòbils són camions amb horaris fixos que compleixen el mateix objectiu.  
situació actual: a l'àmbit d'intervenció existeix un únic punt verd de barri (la Bordeta), i 8 punts verds mòbils.

H2.3. Participació al programa "Escoles + sostenibles"  
indicador recomanat: 352 centres formen part del programa a la ciutat, i 31 centres al Districte (el 45% del total). (Memòria del programa Barcelona+sostenible 2017)  
situació actual: 14 dels centres educatius d'el'àmbit d'intervenció formen part del programa, amb especial intensitat als centres de la Font de la Guatlla.

### resultats del balanç

- No hi ha dèficit

### resultats del procés participatiu

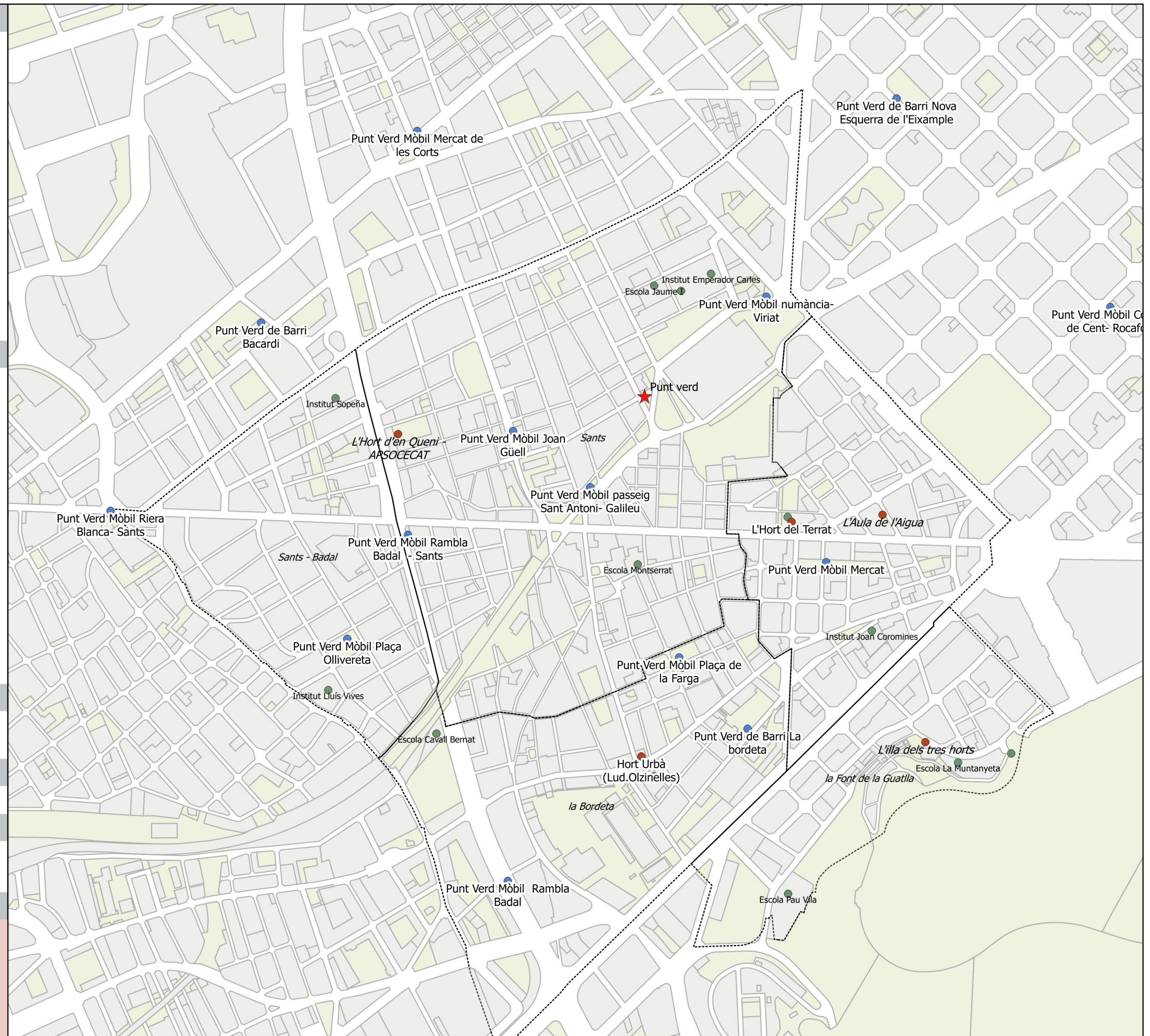
- Cap

### projectes o intervencions planificades

- Nou Punt Verd al carrer Vallespir, 12 (plaça Joan Peiró)

### diagnosi: identificació de necessitats i possibilitats

- El Districte no compta amb cap equipament públic d'educació ambiental, llevat l'hort del terrat de la seu del Districte, i té un dels espais naturals més importants de la ciutat (la muntanya de Montjuïc) amb el qual es podria relacionar un equipament d'aquestes característiques.



## I. OPTIMITZACIÓ DELS EQUIPAMENTS TÈCNICS, ADMINISTRATIUS I D'EMERGÈNCIES

### Estàndards de referència

codi	indicador	valor ref.	sit. actual	dèficit	font / referència
11.1.	<b>Cobertura Oficina d'Atenció a la Ciutadania</b>	1/Dte	1/ Dte	No hi ha dèficit: existeix una OAC a la Seu del Districte, a la planta baixa.	Comissió de Govern del 22 d'abril de 1993
11.2.	<b>Cobertura Oficina d'Habitatge</b>	1/Dte	1/Dte	No hi ha dèficit: existeix una Oficina d'Habitatge	Pla Estratègic Mercats de Barcelona 2015-2025
11.3	<b>Cobertura Punt de Defensa de Drets Laborals</b>	1/ Dte.	1/Dte	Millorable: l'accessibilitat del punt que existeix a la Seu del Districte és millorable	Pla de Desenvolupament Econòmic de Sants-Montjuïc 2017-2021
11.4.	<b>Cobertura del Punt d'Assessorament Energètic</b>	1/Dte.	1/Dte.	No hi ha dèficit	Pla pel Dret a l'Habitatge de Barcelona 2016-2025

### Lectura tipològica

Existeixen dos punts de referència per a l'atenció a la ciutadania: l'Oficina d'Atenció a la Ciutadania (a la Seu del Districte, juntament amb el Punt de defensa dels Drets laborals) i l'Oficina d'Habitatge (al carrer d'Antoni de Capmany, juntament amb el punt d'Assessorament Energètic). Els altres punts d'informació, específics per al col·lectiu jove i per a les dones, se situen al parc de l'Espanya Industrial (el Punt d'Informació Juvenil, a la Casa del Mig) i a l'edifici de Cotxeres de Sants (el Punt d'Informació i Atenció a les Dones).

Pel que fa a edificis administratius municipals, el carrer de Tarragona aglutina diversos espais administratius de la Generalitat (oficina d'Afers Socials i Famílies, Departament de Territori i Sostenibilitat, Tribunal Laboral de Catalunya). L'únic edifici d'oficines municipals no-territorials (que no pertanyen al Districte de Sants-Montjuïc únicament) són les oficines de l'Institut Municipal d'Educació de Barcelona (IMEB), a la plaça d'Espanya. Destaca en aquest sentit la poca presència d'equipaments d'emergència o de seguretat (el parc de bombers de l'Eixample es troba al parc de Joan Mirò, a l'àmbit d'influència).

### Lectura territorial

Els barris de la **Font de la Guatlla i de la Bordeta** no compten amb cap equipament administratiu, ni de seguretat ni d'emergències.

A **Sant-Badal** es troba l'Oficina d'Habitatge de Sants-Montjuïc, en un local en planta baixa de titularitat privada i llogat pel Districte de Sants-Montjuïc. Es tracta d'una ubicació poc central al territori però amb bona comunicació mitjançant transport públic (metro).

La Seu del Districte es troba al carrer de la Creu Coberta, al barri d'**Hostafrancs**, i aglutina els serveis municipals i l'Oficina d'Atenció al Ciutadà. Únicament els serveis del departament de llicències estan òr a d'aquest edifici, a la Casa del Mig al parc de l'Espanya Industrial (al barri de **Sants**).

## llegenda

### Equipaments administratius i d'emergències

- Serveis tècnics i administratius
- Serveis d'emergències i de seguretat

### Cobertura territorial dels equipaments (500m)

- Oficines d'atenció a la ciutadania

Els equipaments de titularitat privada o concertada estan representats en cursiva.

### compliment dels estàndards de referència

#### I1.1. Cobertura OAC

indicador de referència: una Oficina d'Atenció al Ciutadà per Districte (Comissió de Govern del 22 d'abril de 1993).

situació actual: existeix una OAC a la seu de Districte, que acull també el Punt de Defensa dels Drets Laborals. No hi ha dèficit.

#### I1.2. Cobertura de l'Oficina d'Habitatge

indicador recomanat: una Oficina d'Habitatge a cada Districte

situació actual: existeix una Oficina d'Habitatge a l'àrea d'intervenció, que acull també el Punt d'Assessorament Energètic. No hi ha dèficit.

### resultats del balanç

- No hi ha dèficit d'equipaments tècnics i administratius.
- No hi ha dèficit d'equipaments d'emergències i de seguretat.

### resultats del procés participatiu

- Cap.

### projectes o intervencions planificades

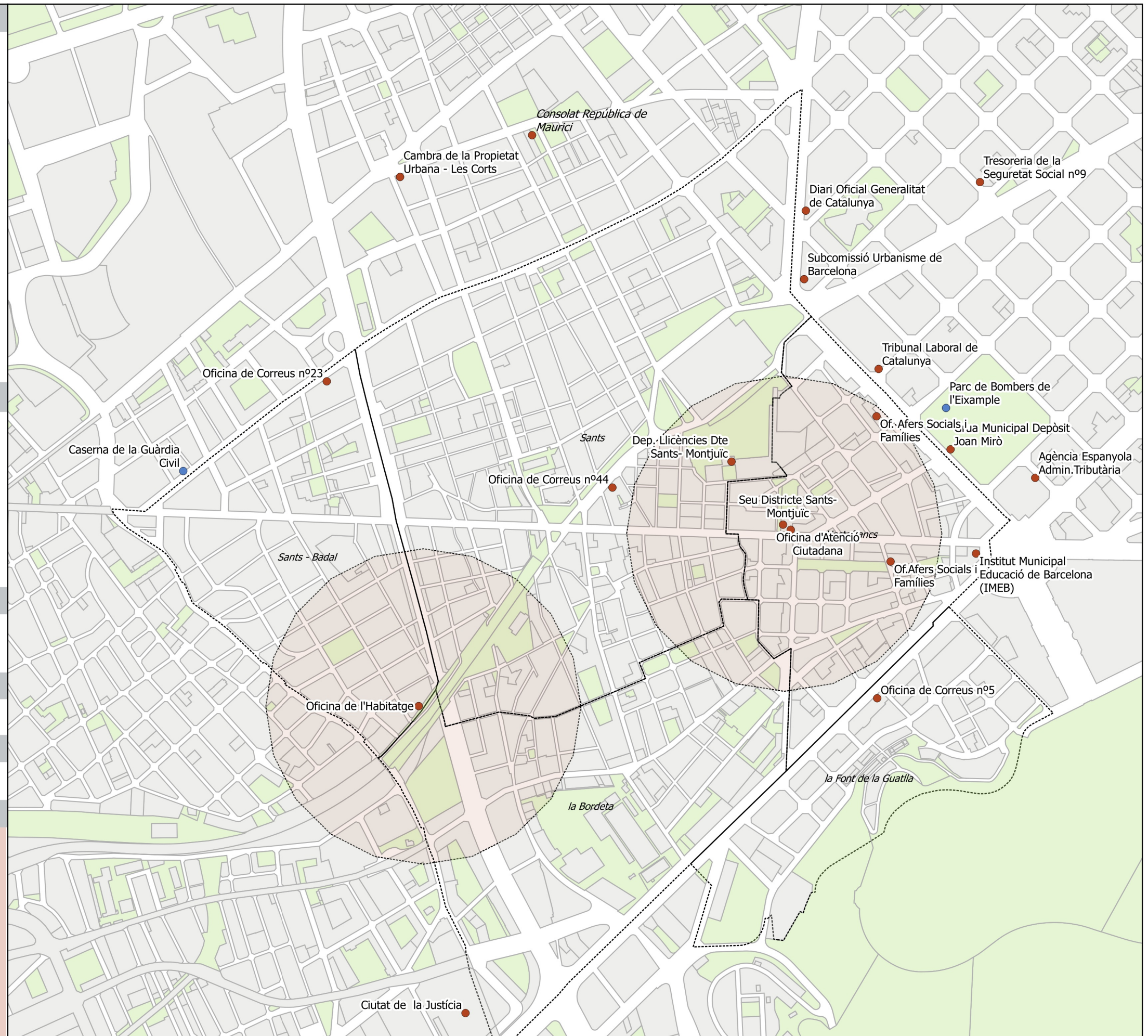
- Es preveu l'ampliació de la Oficina d'Atenció al Ciutadà (OAC) de la seu del Districte.

### diagnosi: identificació de necessitats i possibilitats

- L'àmbit d'intervenció té una bona cobertura d'oficines d'atenció a la ciutadania, per sobre de la mitjana de la ciutat (entre els quals, un dels tres Punts de Defensa dels Drets Laborals a la ciutat).

- L'Oficina d'Atenció Ciutadana té molt bona accessibilitat, està en una situació central i relacionada amb més equipaments administratius i d'escala de Districte, que afavoreixen la seva visibilitat i eficiència.

- L'Oficina de l'Habitatge té una baixa accessibilitat en transport públic (veure mapa LT01) i poca relació amb altres equipaments, tot i tenir una bona relació amb l'espai públic (mapa LT02).



## ESTANDARDS DE REFERÈNCIA AMB DÈFICIT DE COBERTURA

codi	indicador	ud	valor ref.	situació actual	font
A1.1	Àrea d'influència de les biblioteques (distància a les llars)	m	800	Dèficit la part central del barri de la Bordeta i la pràctica totalitat del barri de la Font de la Guatlla	Biblioteques de Barcelona 10 anys+, 2011, Ajuntament de Barcelona
A1.2	Població de referència per biblioteca	hab	40.000	a l'àrea d'influència de la bib. Joan Mirò la població resident és de 83.548 habitants, en la resta de casos és al voltant dels 40.000 habitants.	Mapa de Lectura Pública de Catalunya, 2014, Dept Cultura
A2.1.	Superfície mínima de Centre Cívic	m2	1.267	CC Font de la Guatlla: 635 m2. Hi ha dèficit	Pla de Treball dels Centres Cívics de Barcelona 2015-2019
A2.2.	Superfície de Centre Cívic per habitant	m2/hab	0,05	0,037 m2/habitant. Hi ha dèficit.	Pla de Treball dels Centres Cívics de Barcelona 2015-2019
A2.3.	Àrea d'influència dels Centres culturals (distància a les llars)	m	500 (a CC o a Casal de Barri)	Dèficit a la part central del barri de Sants-Badal i a la part nord del barri de Sants	Pla estratègic Casals de barri 2015-2018
A3.2.	Supf. d'equipaments de cultura per habitant	m2/hab	0,96	pendent	Hernández Aja et al., 1997
B1.1	Àrea d'influència dels Casals de barri (distància a les llars)	m	500 (a CC o a Casal de Barri)	Dèficit de cobertura al barri de Sants-Badal i a la part nord del barri de Sants.	Pla estratègic Casals de barri 2015-2018
C2.1.	Intensitat d'ús dels equipaments esportius	% ús	<80%	Les pistes esportives del CEM la Bordeta tenen una saturació d'ús de 95% per usuaris i d'un 110% per usos de grups. Les pistes esportives del CEM Espanya Industrial tenen una saturació d'ús del 97% per usuaris i del 113% per usos de grups. Hi ha dèficit	Pla Estratègic Esport de Barcelona 2012-2022. Ajuntament Barcelona, 2012.
C2.3	Població de referència de pavellons (PAV)	hab	21.210	Per a una població de referència de 109.394 correspondrien 6 pavellons a l'àmbit d'intervenció. Actualment hi ha 2, i estan previstes 2 més. Hi ha dèficit.	Pla Estratègic Esport de Barcelona 2012-2022. Ajuntament Barcelona, 2012.
D1.1.	Indicador de prioritització de noves EBM a Barcelona	ud	abs	Prioritat d'entre els 73 barris de la ciutat per fer-hi noves EBM 8de major a menor prioritat): Sants: 10 (de 73) Hostafrancs: 19 (de 73) Sants-Badal: 21 (de 73) la Bordeta: 25 (de 73) la Font de la Guatlla: 52 (de 73)	Mapa de prioritats de noves construccions d'escoles bressol. IMEB, 2018
D1.3.	Cobertura centres públics d'educació infantil primer cicle (0-3)	%	21,1 (Dist)	18,7 % de la pob. d'entre 0 i 2 anys escolaritzada (480 places públiques per a una pob. de 2.561 entre 0 i 2 anys). Hi ha dèficit	Pla d'educació per a l'èxit escolar 2014-2016 Sants-Montjuïc. Consorci d'educació
D1.4.	Àrea d'influència de les escoles bressol (distància a les llars)	m	500	Dèficit de cobertura territorial d'EBM a la part est d'Hostafrancs i de la Font de la Guatlla, i el sud de Sants-Badal / la Bordeta.	recomendació per a eq. de proximitat, Agustín Aja
D1.5	Cobertura de Casals i ludoteques infantils	ud	1/barri	Existeix un únic equipament infantil a l'àmbit d'intervenció, quan la tendència que apunta la Mesura de Govern "Els barris de Barcelona", és tenir 1 per barri. Hi ha dèficit.	Model de casals i ludoteques infantils. Ajuntament de Barcelona 2011.
D2.2.	Cobertura en centres públics ed. inf. 2n cicle i ed. primària (3-11)	%	44,2% (Districte), 43,3% (ciutat)	43% (3.164 places públiques en 11 centres de l'àrea d'intervenció, per una pob. de 7.319 entre 3 i 11 anys).	Pla d'educació per a l'èxit escolar 2014-2016 Sants-Montjuïc. Consorci d'educació

				Millorable	
D3.2.	Cobertura centres públics ed. secundària obligatòria (12-16)	%	47,7 (Dte) 38,4 (ciutat)	46,8% (1.440 places públiques en 5 centres de l'àrea d'intervenció, per a una pob.de 3.076 nois/es d'entre 12 i 15 anys). Millorable	Pla d'educació per a l'èxit escolar 2014-2016 Sants-Montjuïc. Consorci d'educació
D4.3	Cobertura cicles formatius	%	137,5 (ciutat)	58% (912 places per a una població de 1.563 d'entre 16 i 18 anys. Hi ha dèficit.	Pla d'educació per a l'èxit escolar 2014-2016 Sants-Montjuïc. Consorci d'educació
D4.4.	Cob. en centres públics de cicles formatius	%	59,5 (ciutat)	18% (285 places per a 1.563 hab entre 16 i 18 anys). Hi ha dèficit.	Pla d'educació per a l'èxit escolar 2014-2016 Sants-Montjuïc. Consorci d'educació
D5.1	Cobertura d'escola de música municipal	ud	1/barri	0 escoles de música (1 en construcció al barri de Sants). Hi ha dèficit.	Pla d'educació per a l'èxit escolar 2014-2016 Sants-Montjuïc. Consorci d'educació
D5.2	Cobertura centre de formació per a adults	-	s/d	0 centres públics de formació per a persones adultes. Hi ha dèficit	
E1.1.	Cobertura població per Espai Jove	pob	1/10.000 12-29	No existeix cap Espai Jove a l'àmbit d'intervenció (16.973 joves). Hi ha dèficit.	Pla d'equipaments i serveis juvenils 2018-2028. Ajuntament Barcelona
E1.2.	Cobertura territorial d'Espai Jove	m	600	>600m en la majoria del territori. No existeix cap Espai Jove a l'àmbit d'intervenció (16.973 joves). Hi ha dèficit.	Pla d'equipaments i serveis juvenils 2018-2028. Ajuntament Barcelona
E1.3.	Superfície Punt d'Informació Juvenil	m2	90	<90 m2 superfície del PIJ de la Casa del Mig. Hi ha dèficit	Pla d'equipaments i serveis juvenils 2018-2028. Ajuntament Barcelona
F2.1.	Cobertura dels centres de serveis socials	treb/h	b	33 treballadors socials (haurien de ser 30). No hi ha dèficit. 12 educadors socials (haurien de ser 20). Hi ha dèficit	
F3.1.	Cobertura Punt d'Informació i Atenció a la DOna (PIAD)	ud/Dte	1	1 PIAD al Districte (a l'àmbit d'intervenció). Superfície insuficient. Hi ha dèficit	
G1.1.	Cobertura territorial de Casal de Gent Gran	m	500	>500m a Hostafrancs, la Bordeta i la FdG. Els dos centres existents es concentren en Sants i part nord de Sants-Badal. Hi ha dèficit	Programació territorial dels serveis socials especialitzats 2015-2018. Generalitat de Catalunya
G1.2.	Supf. de Casal de gent gran per habitant	m2/hab	s/d >65	s/d.	
G2.1.	Places de centre de dia per a gent gran	% pob	0,62 >65	0,5% (120 places per a una població de 23.503 pers.). Hi ha dèficit.	Programació territorial dels serveis socials especialitzats 2015-2018. Generalitat de Catalunya
G2.2.	Llista d'espera en centres de dia per a gent gran	-	s/d	99 persones a les llistes d'espera per a tenir una plaça a un centre de dia per a gent gran. Hi ha dèficit	
G2.3.	Cobertura pública de residència assistida per a gent gran	% pob	2,37 > 65	1,7% (417 places públiques per a una pob.de 23.503). Hi ha dèficit.	Programació territorial dels serveis socials especialitzats 2015-2018. Generalitat de Catalunya
G2.4.	Llista d'espera en places de residència assistida per a gent gran	-	-	1.091 registres en llista d'espera (tenint en compte que cada usuari es pot apuntar a 3 centres, suposa aprox. 360 pers). Hi ha dèficit	
H2.1.	Cobertura aules ambientals	Dte.	1	A l'àmbit d'intervenció només existeix un equipament d'educació ambiental de titularitat privada, l'Aula de l'aigua. Hi ha dèficit.	Pàgina web d'educació ambiental de l'Ajuntament de Barcelona: <a href="#">link</a>

