

**S U P      B A R  
E R I      C E L  
L L A      O N A**

**SESSIÓ DE PROPOSTES I DEBAT DEL PROJECTE  
DE REURBANITZACIÓ DEL CARRER SANT GERVASI  
DE CASSOLES I PLAÇA FREDERIC SOLER**

Oficina Tècnica Superilla Barcelona  
Gerència de l'Arquitecte en Cap  
ECOLOGIA URBANA  
21.09.2022



# 01

## DADES DE PARTICIPACIÓ

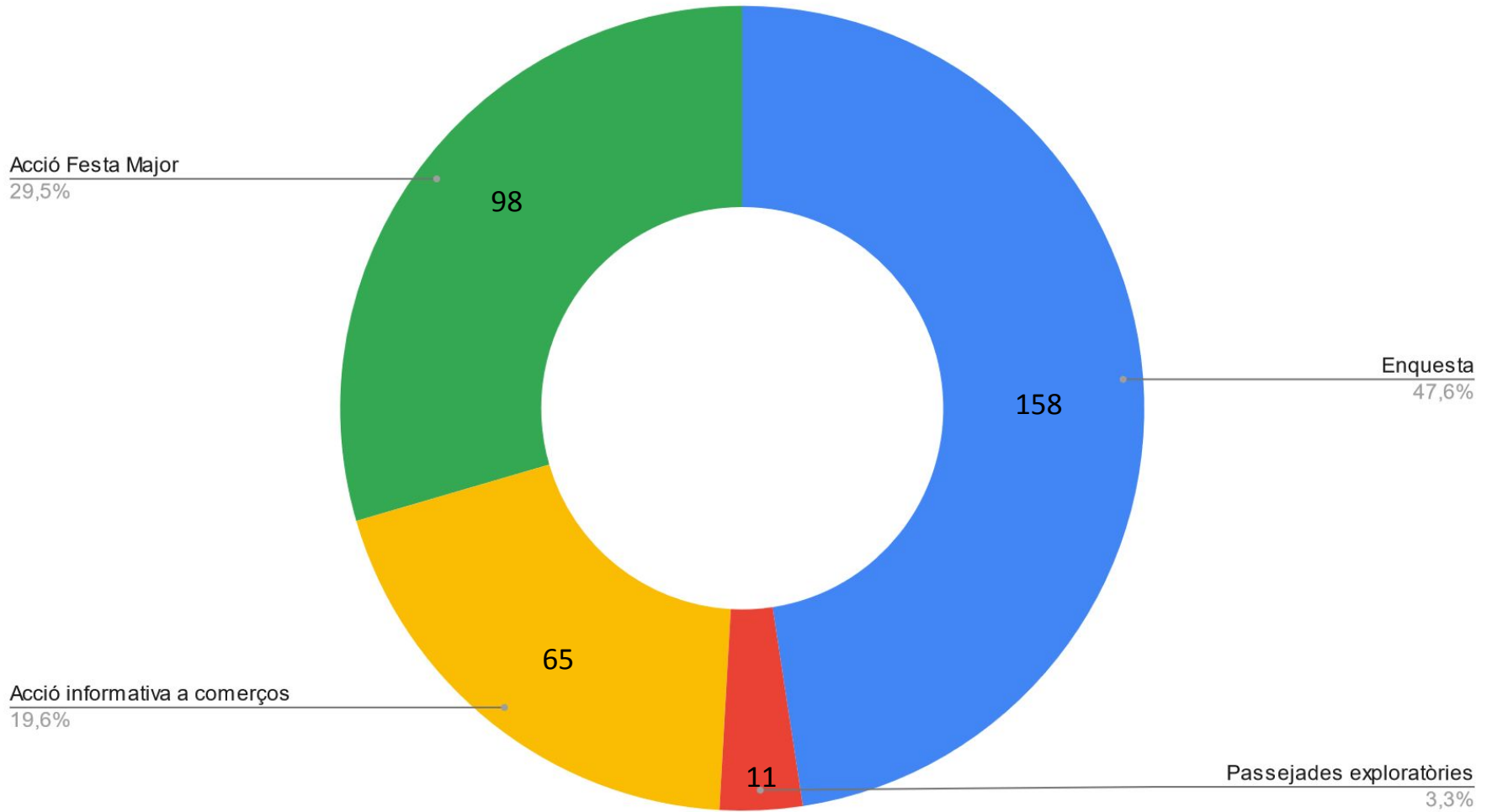
## Dades de participació

Després de la definició d'un Pla d'Acció per a la Superilla Sant Gervasi - La Bonanova, s'obre un procés participatiu per dissenyar el projecte de les seves accions més prioritàries: el carrer Sant Gervasi de Cassoles ,la plaça Frederic Soler i els entorns del Mercat de Sant Gervasi-Mercat del Putxet (carrers Rubinstein i Vilarós).

La fase de diagnosi ha tingut l'objectiu de diagnosticar, de forma participada, els usos i expectatives en relació al projecte. S'han realitzat les següents accions:

- Enquesta de detecció de necessitats i percepcions.
- Dues passejades exploratòries amb veïnat per l'àmbit d'intervenció.
- Una acció informativa a comerços de l'àmbit d'intervenció.
- Una acció informativa i de recollida d'aportacions, en el marc de la Festa Major de Sant Gervasi - La Bonanova.
- Una activitat amb infants i joves per l'àmbit d'intervenció, en el marc de la Festa Major de Sant Gervasi - La Bonanova.

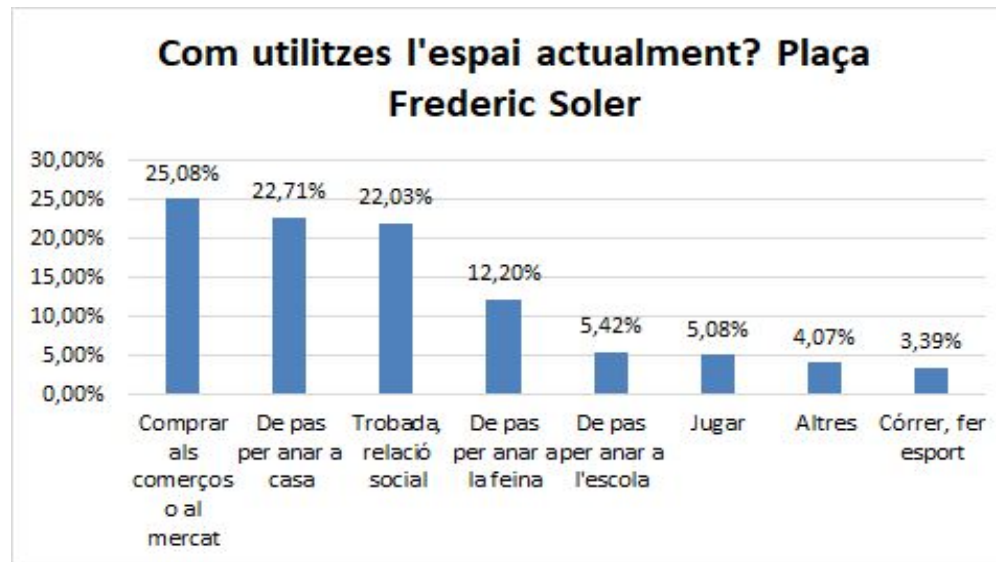
## Participants a les accions de la fase de diagnosi



# 02

## PRINCIPALS APORTACIONS A LA DIAGNOSI: ENQUESTA

## Ús actual de l'espai públic



Els usos actuals són principalment de pas, així com comprar. Els usos menys comuns són jugar i fer activitats esportives.

A la plaça Frederic Soler hi ha una major presència d'usos lúdics i relacionals, comparativament amb Sant Gervasi de Cassoles.

## Espais d'estada

Hi ha diferències significatives quant al carrer. Es valora que a la plaça Frederic Soler hi ha suficients bancs. Al contrari, Sant Gervasi de Cassoles no en té suficients.

## Il·luminació i seguretat

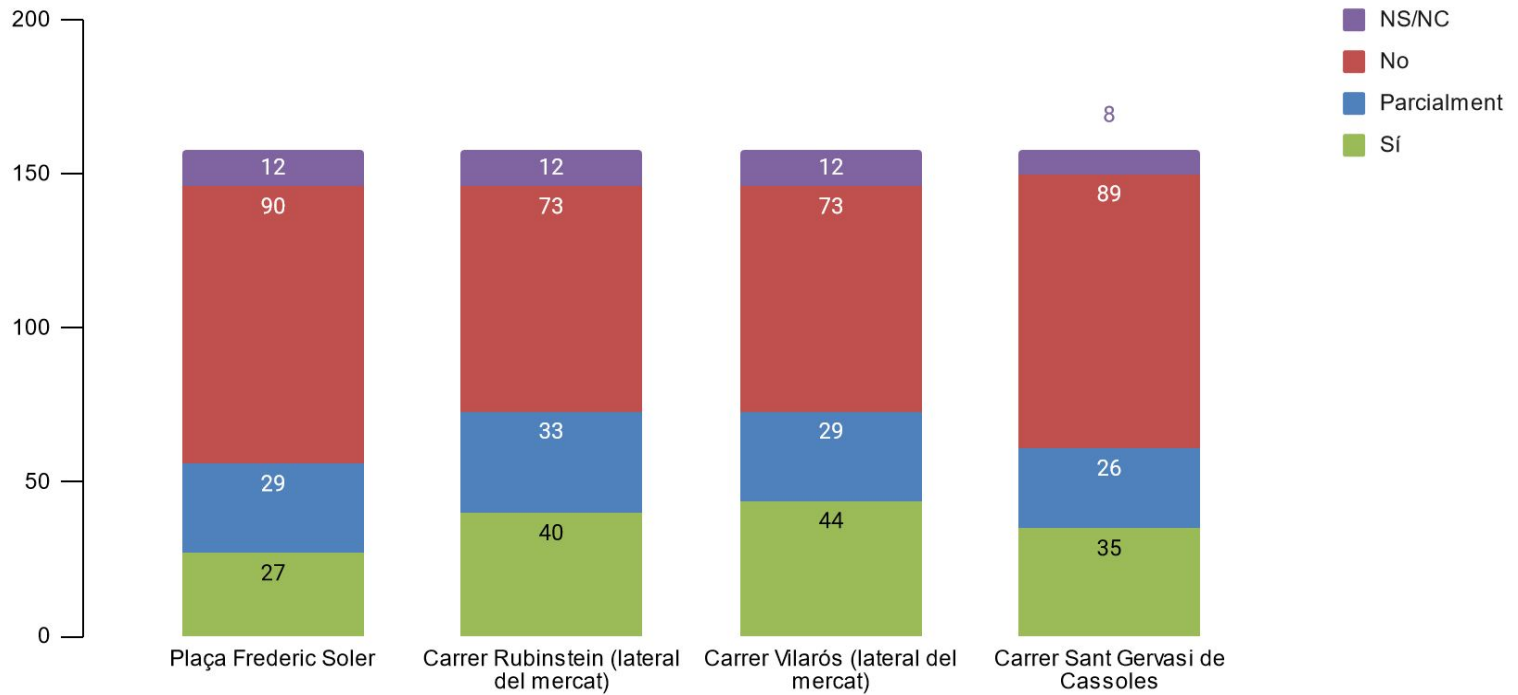
En general, no hi ha una percepció d'inseguretat lligada a la falta d'il·luminació a l'espai públic.  
No hi ha diferències significatives en funció del carrer.

## Verd

En general, es valora que hi ha poc verd a tot l'àmbit. Hi ha diferències per carrer, especialment hi ha poc verd a Sant Gervasi de Cassoles i a la plaça Frederic Soler.

Verd

### Hi ha suficients arbres?





## Trànsit i seguretat

Hi ha diferències significatives en relació amb el carrer. Les participants a l'enquesta valoren, en general, que se senten més segures en aquells àmbits on els vehicles només accedeixen a pàrquings privats (plaça Frederic Soler, carrer Vilaròs).

En canvi, la percepció d'inseguretat és més elevada als carrers Rubinstein, i especialment a Sant Gervasi de Cassoles, on els vehicles circulen per travessar el barri.

## Accessibilitat

En general, les persones participants a l'enquesta han valorat que Sant Gervasi de Cassoles disposa de més barreres arquitectòniques que la resta de l'àmbit.



# 03

## PRINCIPALS APORTACIONS A LES PASSEJADES EXPLORATÒRIES

## Punts de parada a les passejades



## Carrer Sant Gervasi de Cassoles – Passejades exploratòries

Les participants a les passejades han destacat que:

- El volum de trànsit és excessiu per un carrer que connecta equipaments i espais de relació com la plaça Bonanova, la biblioteca, el centre cívic, la plaça Frederic Soler, el mercat, entre d'altres.
- L'estat de la via pública és deficient, sobretot en aquells punts on el volum de trànsit és més elevat.
- Les voreres són excessivament estretes en determinats punts, com el tram proper a plaça Bonanova, o el tram entre Frederic Soler i St. Gervasi de Cassoles, 58.
- En general, es detecta una falta de verd a tot el carrer, especialment a les zones on hi ha espais d'estada, com el tram de la biblioteca.
- Els vehicles que circulen per St. Gervasi de Cassoles passen massa propers a les zones d'estada existents, especialment al tram de la biblioteca. Això desincentiva el seu ús.
- En general, es detecta com una problemàtica l'estacionament de les motos a les voreres, que ocupen l'espai públic.

## Plaça Frederic Soler – Passejades exploratòries

Les participants a les passejades han destacat que:

- Les participants identifiquen com una problemàtica la presència del moll de c/d del mercat i el seu ús excessiu i, sovint, de males pràctiques, sobreocupant la plaça en determinats moments del dia. Per tant, es veu com una necessitat repensar la relació entre el mercat i la plaça.
- Els usos actuals de la plaça estan molt limitats durant els mesos d'estiu, tenint en compte la inexistència d'ombres al centre d'aquesta. Els bancs de la banda de carrer Vilaròs són utilitzats per gent gran que viu a una residència propera.
- Els espais d'estada que hi ha, per tant, no conviden a seure's i relacionar-se.
- Alguns infants juguen informalment a la plaça, tot i que es tracta d'un paviment dur, sense elements de joc, i que no convida als infants a utilitzar-lo si no és amb algun element de joc que porten ells mateixos (ex: pilota).



# 04

PRINCIPALS APORTACIONS DELS INFANTS DELS  
AGRUPAMENTS ESCOLTES A LA FESTA MAJOR



## Aportacions dels infants a la Plaça Frederic Soler

Pel què fa a l'espai, demanen que estigui lliure de cotxes i que tingui més color. Que augmenti del verd, vinculat amb un espai més fresc i amb més bona olor.

Respecte al mobiliari urbà, el que més clarament els infants detecten que falta és una font. També proposen taules de pícnic i elements jugables.



# 05

## DADES SOBRE L'ACCIÓ INFORMATIVA ALS COMERÇOS

## Resultats acció comerç

Nombre de comerços existents (sense incloure els tancats permanentment)	84
Nombre de comerços visitats	80
Nombre de comerços informats	65
% comerços informats	77,38% (65)
% comerços especials	5,96% (5)

06

DECIDIM.BARCELONA

## Superilla Sant Gervasi - La Bonanova

#SuperillaSantGervasiBonanova · Procés participatiu per dissenyar el projecte de reurbanització del carrer Sant Gervasi de Cassoles i la plaça Frederic Soler.



FASE 2 DE 4

### Diagnosi

04-05-2022 - 05-06-2022

Veure les fases

**RESPON L'ENQUESTA**

[QUÈ ÉS?](#) [TROBADES](#) [ENQUESTA](#)

Participa a l'enquesta per definir el projecte del carrer Sant Gervasi de Cassoles i la Plaça Frederic Soler!

Després de la definició d'un Pla d'Acció per a la Superilla Sant Gervasi - La Bonanova, s'obre un procés participatiu per dissenyar col·lectivament el projecte de les seves accions més prioritàries: el carrer Sant Gervasi de Cassoles i la plaça Frederic Soler i els seus entorns.

🔔 18

Seguir

[Enllaç d'accés al decidim.barcelona](#)

<https://www.decidim.barcelona/processes/superillasantgervasibonanova>

# 07

## PLANIFICACIÓ DEL PROJECTE

- MAIG 2022: Inici redacció Avantprojecte
- **21/09/2022: Sessió participació Avantprojecte**
- OCT' 2022: Avantprojecte definitiu i inici Projecte Executiu
- GEN' 2023: Inici tramitació tècnica projecte
- ABR' 2023: Projecte Executiu definitiu



08

SESSIÓ DE DEBAT I  
PROPOSTES: DINÀMICA DE  
TREBALL

## Sessió de debat i propostes: dinàmica de treball

Debate, contrastar i complementar la proposta a través de tres blocs temàtics:

- Mobilitat
- Verd i ombres
- Usos i espais d'estada

# 09

## FASE DE RETORN DEL PROCÉS PARTICIPATIU

## Fase de retorn

A través de:

- Sessió amb el Grup Impulsor
- Consell de Barri de Sant Gervasi - la Bonanova
- Decidim.barcelona



Ajuntament de  
Barcelona

