

Carrer Pere IV entre Roc Boronat i Joan d'Àustria

Projecte d'urbanització – Institut Municipal d'Urbanisme

Gener 2023

01

Àmbit de l'actuació





Urb. Pere IV entre Roc Boronat i Joan d'Àustria

Fotoplànol àmbit 22@





Urb. Pere IV entre Roc Boronat i Joan d'Àustria

Àmbits urbanitzacions de Pere IV





Urb. Pere IV entre Roc Boronat i Joan d'Àustria

Àmbit projecte urbanització



02

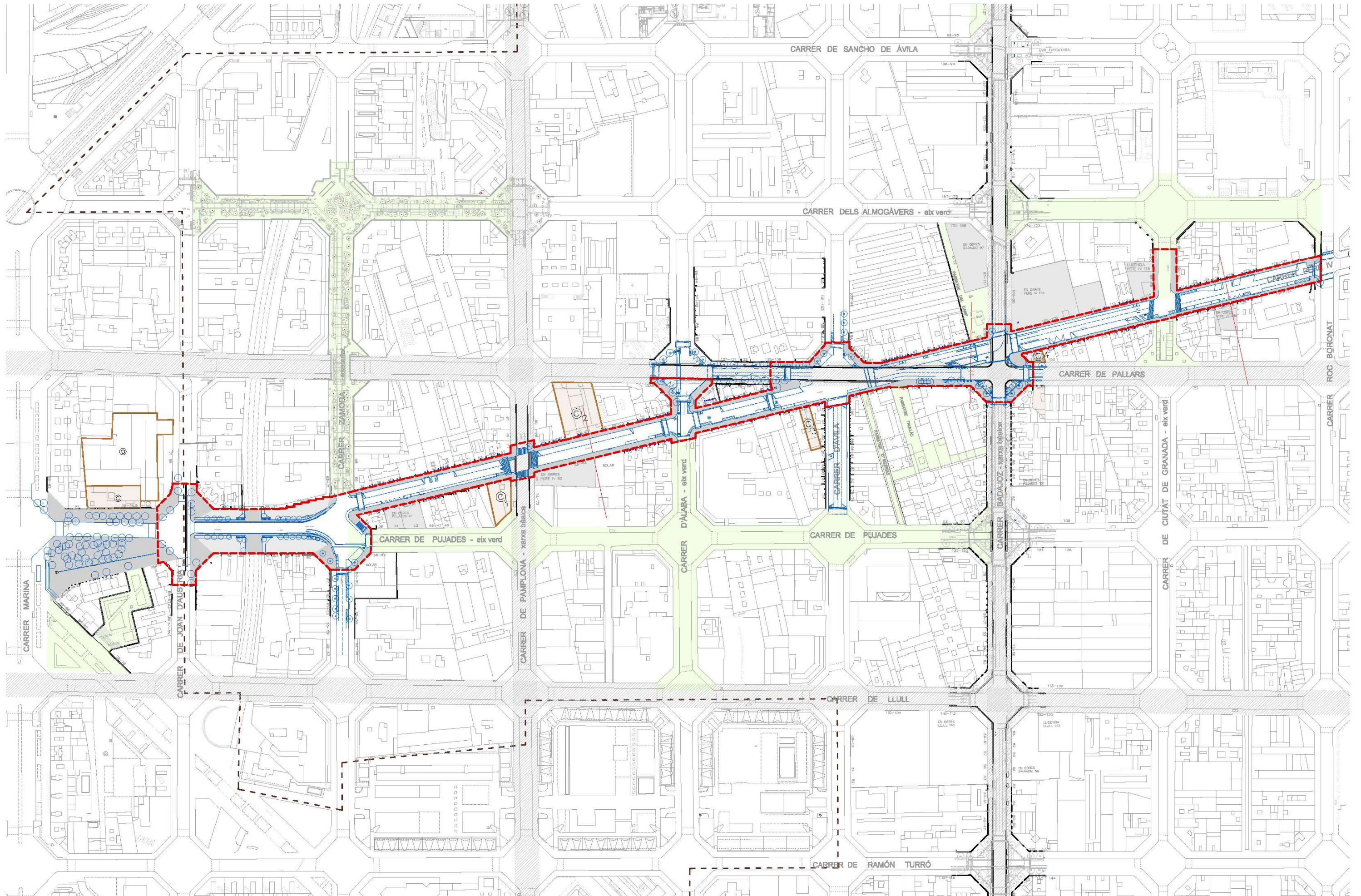
Estat actual





Urb. Pere IV entre Roc Boronat i Joan d'Àustria

Topografia actual





Urb. Pere IV entre Roc Boronat i Joan d'Àustria



PERE IV ENTRE ROC BORONAT I CIUTAT DE GRANADA


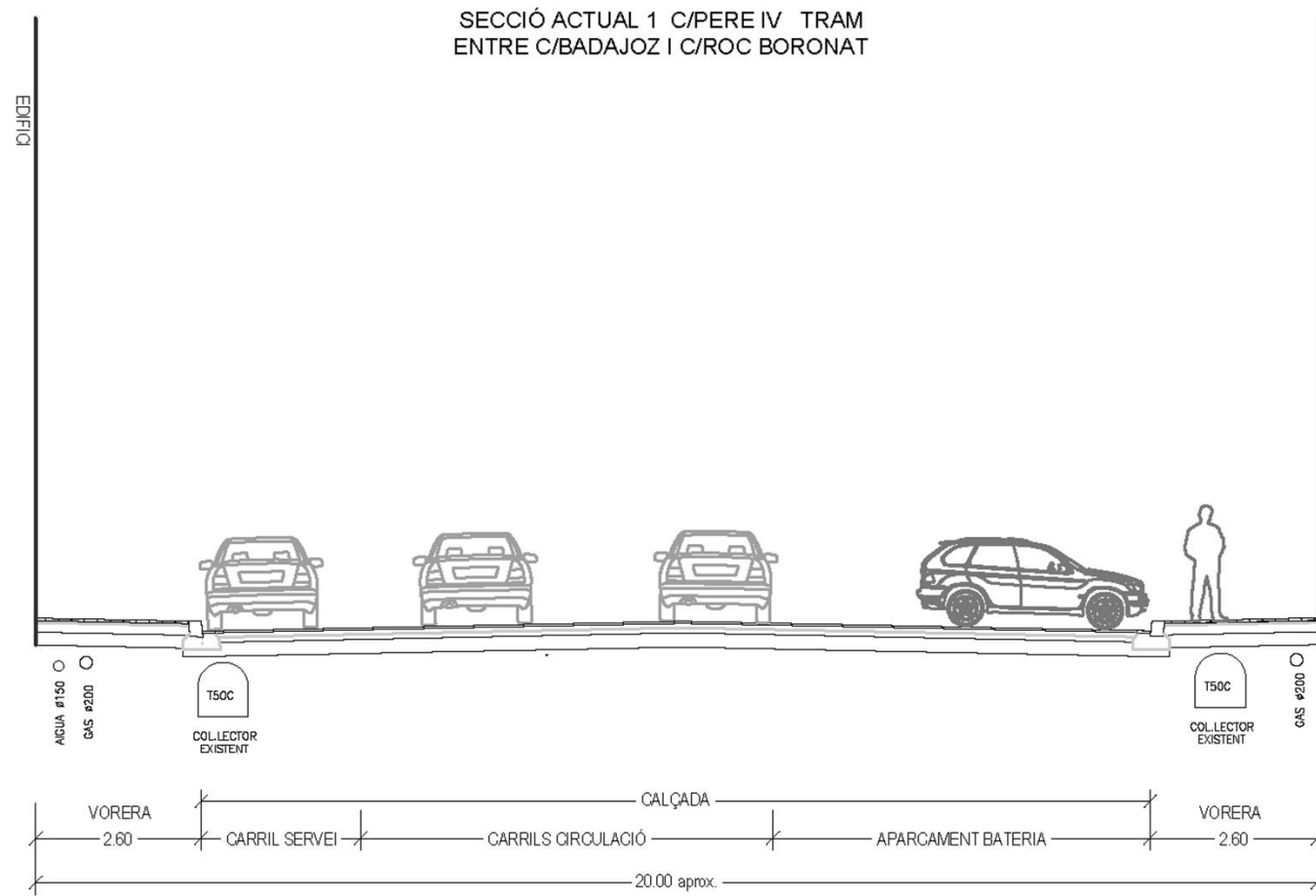


PERE IV ENTRE CIUTAT DE GRANADA I BADAJOZ




Urb. Pere IV entre Roc Boronat i Joan d'Àustria

Secció actual 1-1'





Urb. Pere IV entre Roc Boronat i Joan d'Àustria





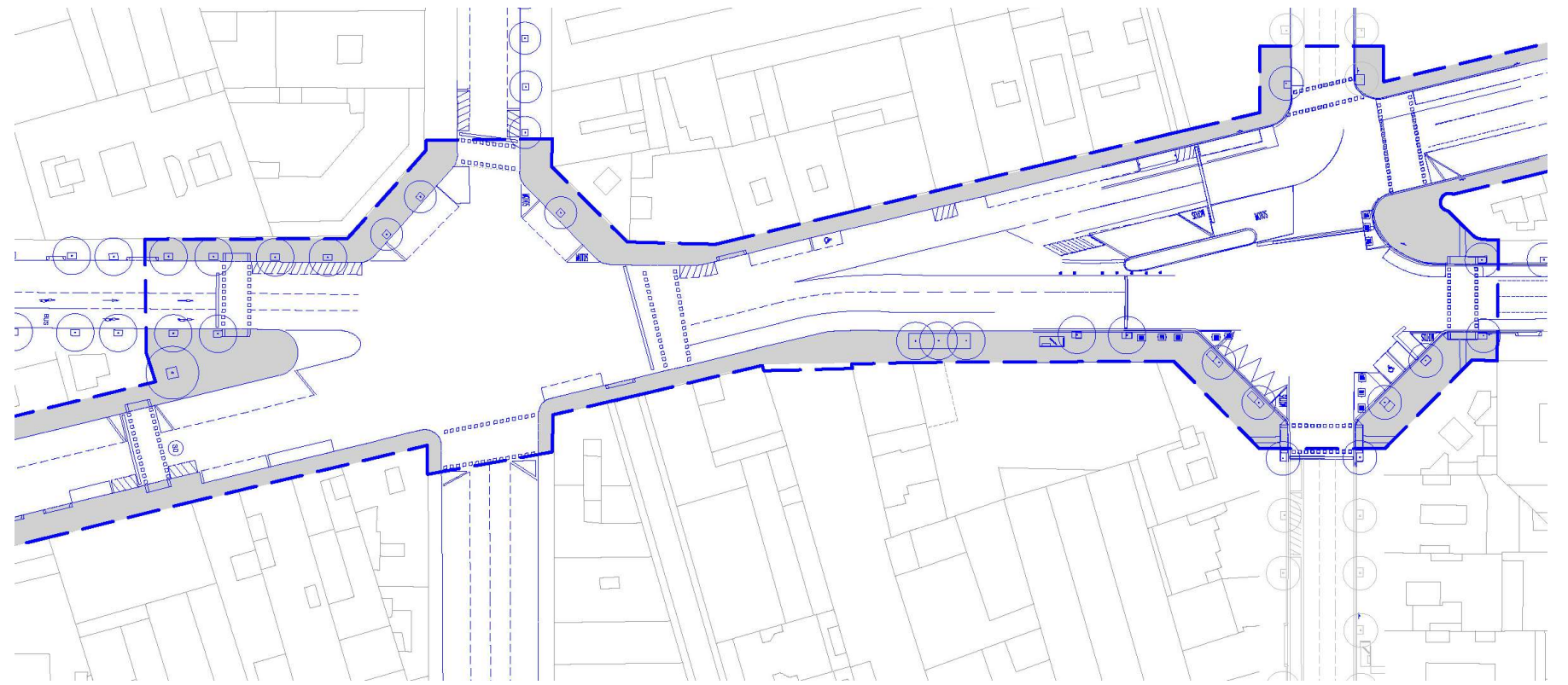
Urb. Pere IV entre Roc Boronat i Joan d'Àustria



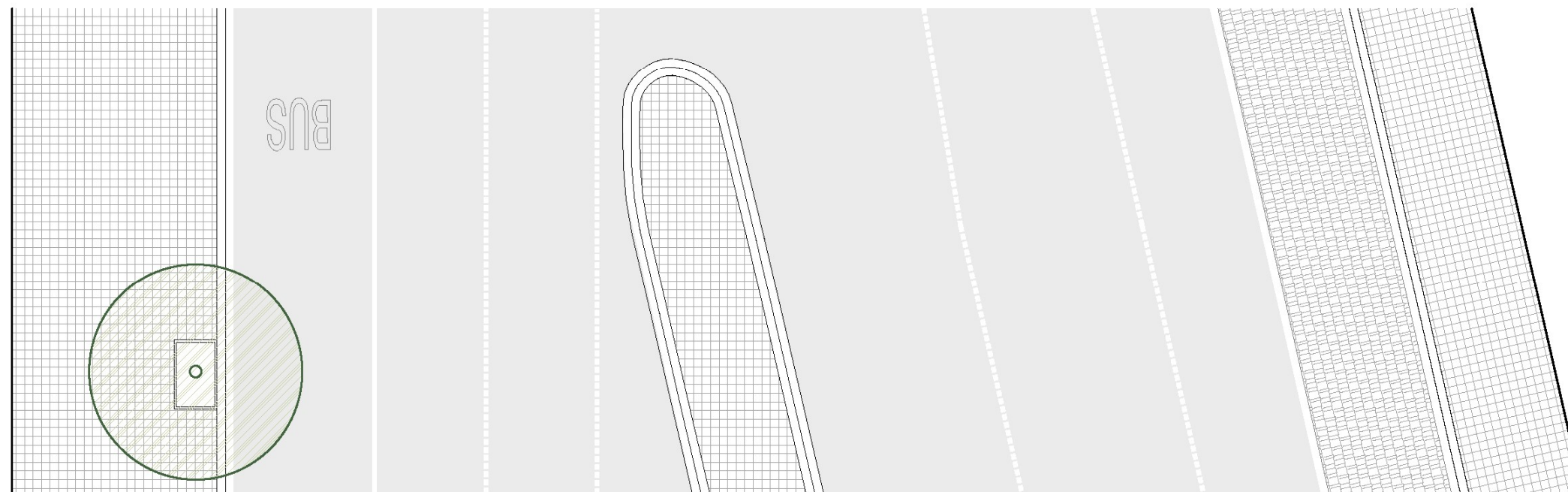
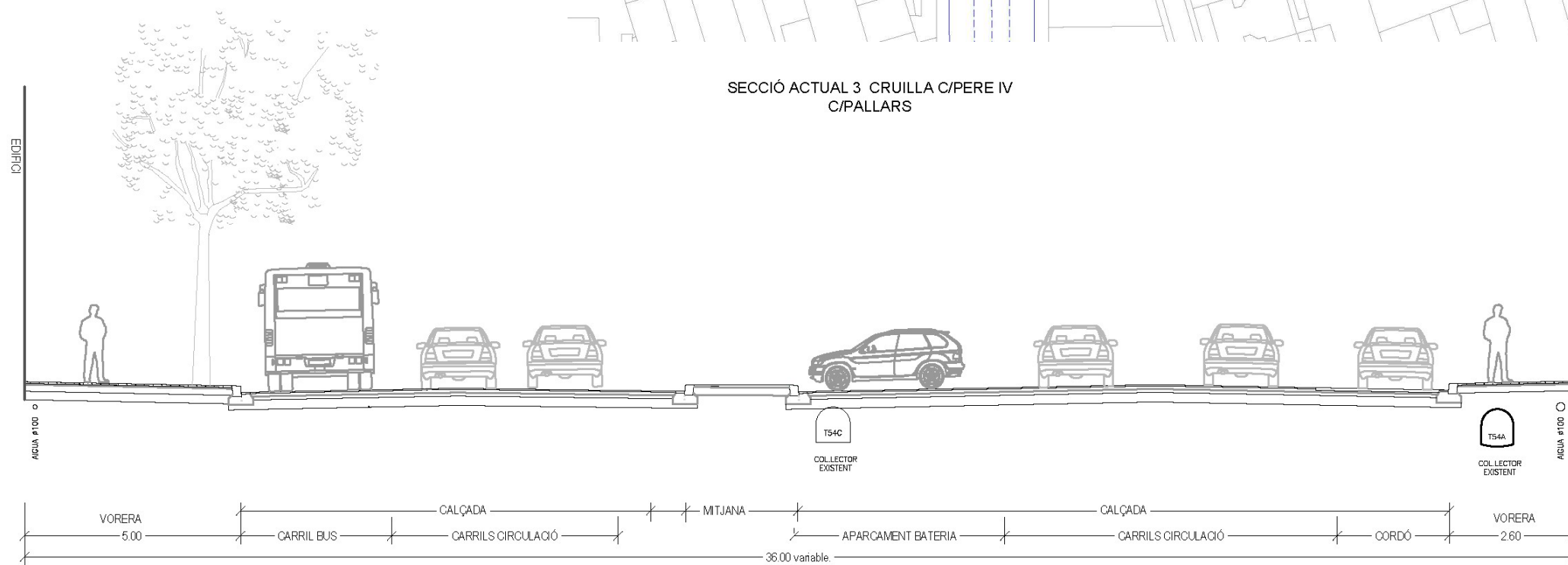


Urb. Pere IV entre Roc Boronat i Joan d'Àustria

Secció actual 3-3'



SECCIÓ ACTUAL 3 CRUILLA C/PERE IV
C/PALLARS






Pere IV entre Roc Boronat i Joan d'Àustria



CRULLA PERE IV- ÀLAVA


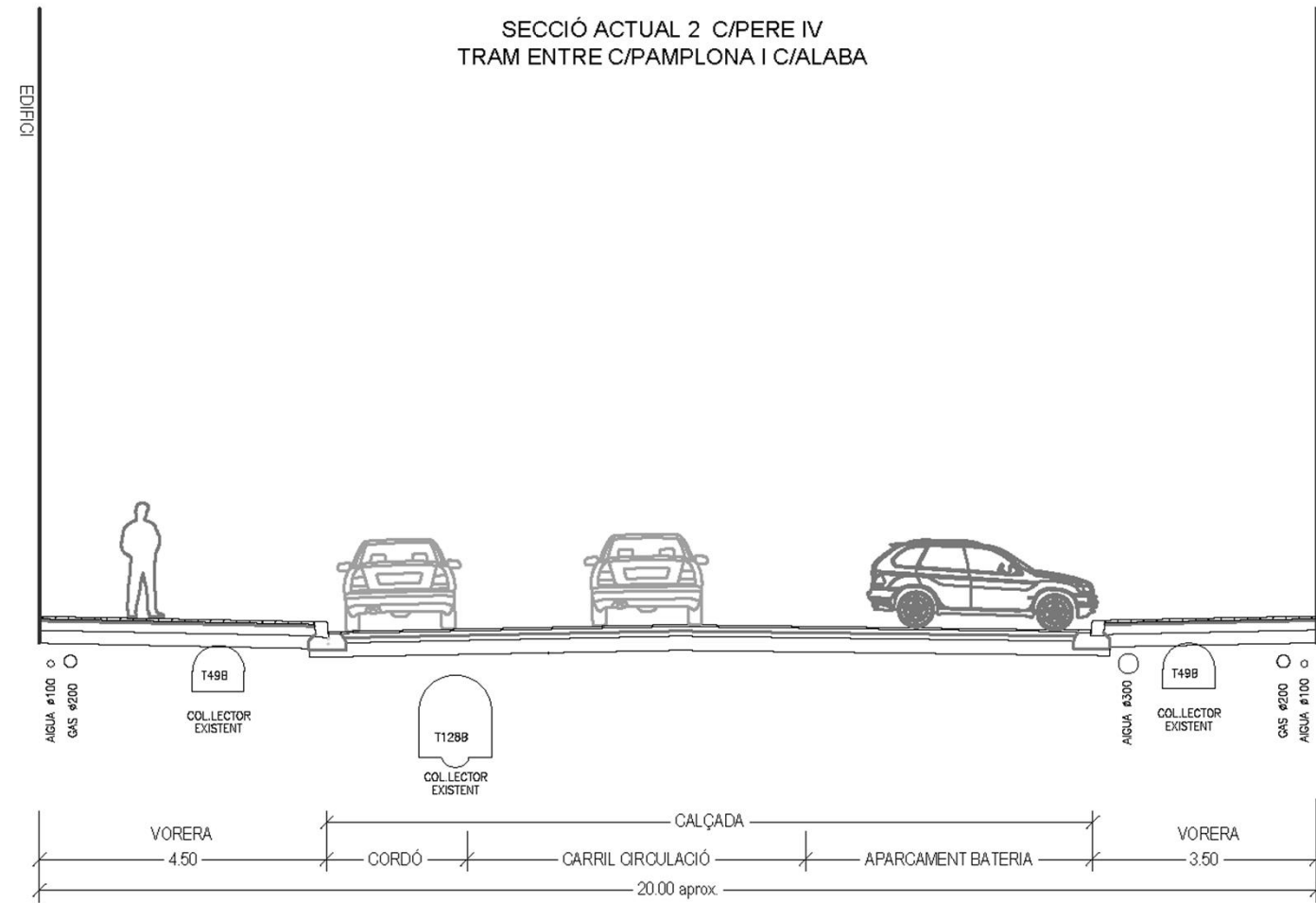


PERE IV ENTRE ÀLAVA I PAMPLONA



Urb. Pere IV entre Roc Boronat i Joan d'Àustria

Secció actual 2-2'





Urb. Pere IV entre Roc Boronat i Joan d'Àustria





Urb. Pere IV entre Roc Boronat i Joan d'Àustria



CRUÏLLA PUJADES - ZAMORA



CRUÏLLA PUJADES - ZAMORA

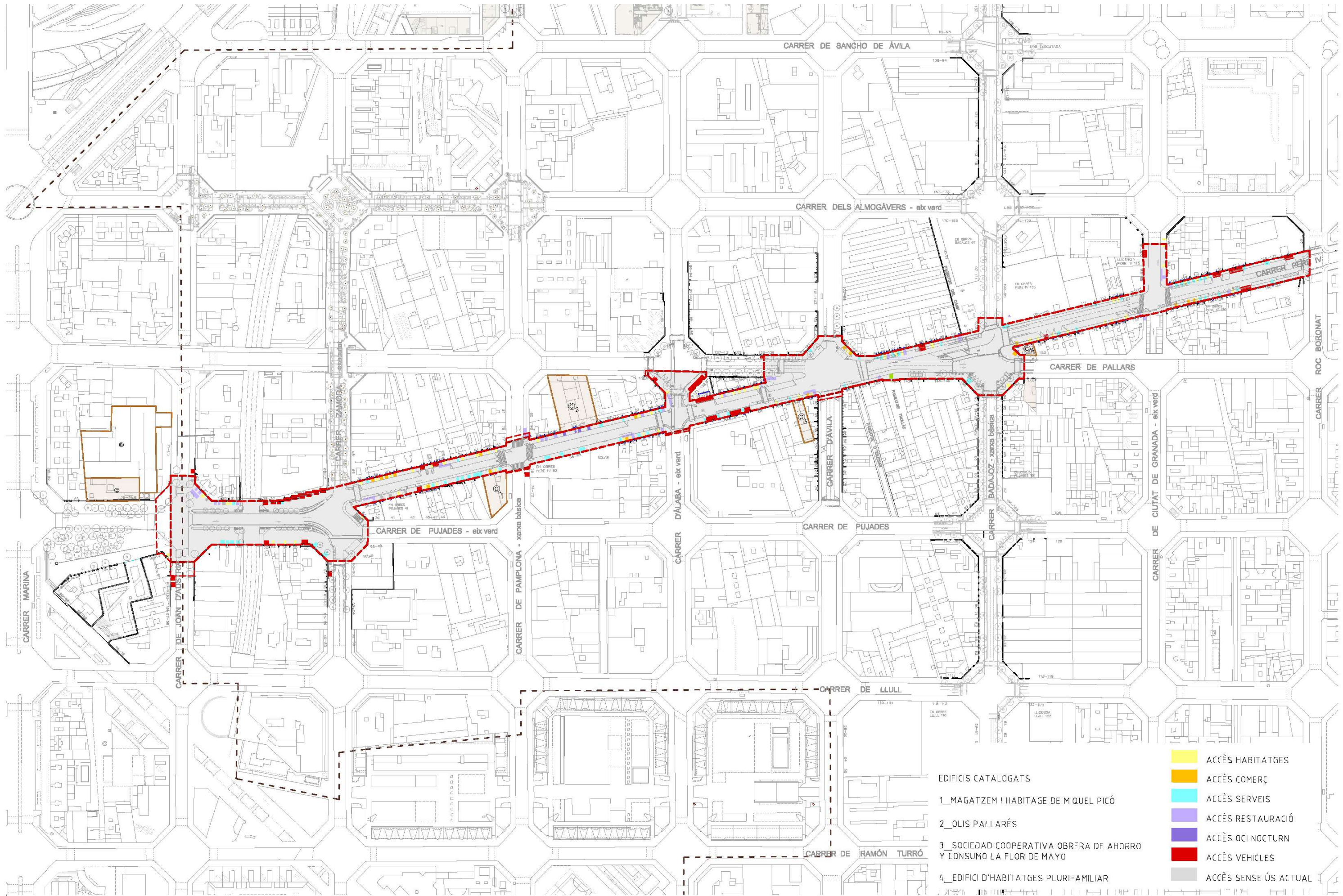


Urb. Pere IV entre Roc Boronat i Joan d'Àustria



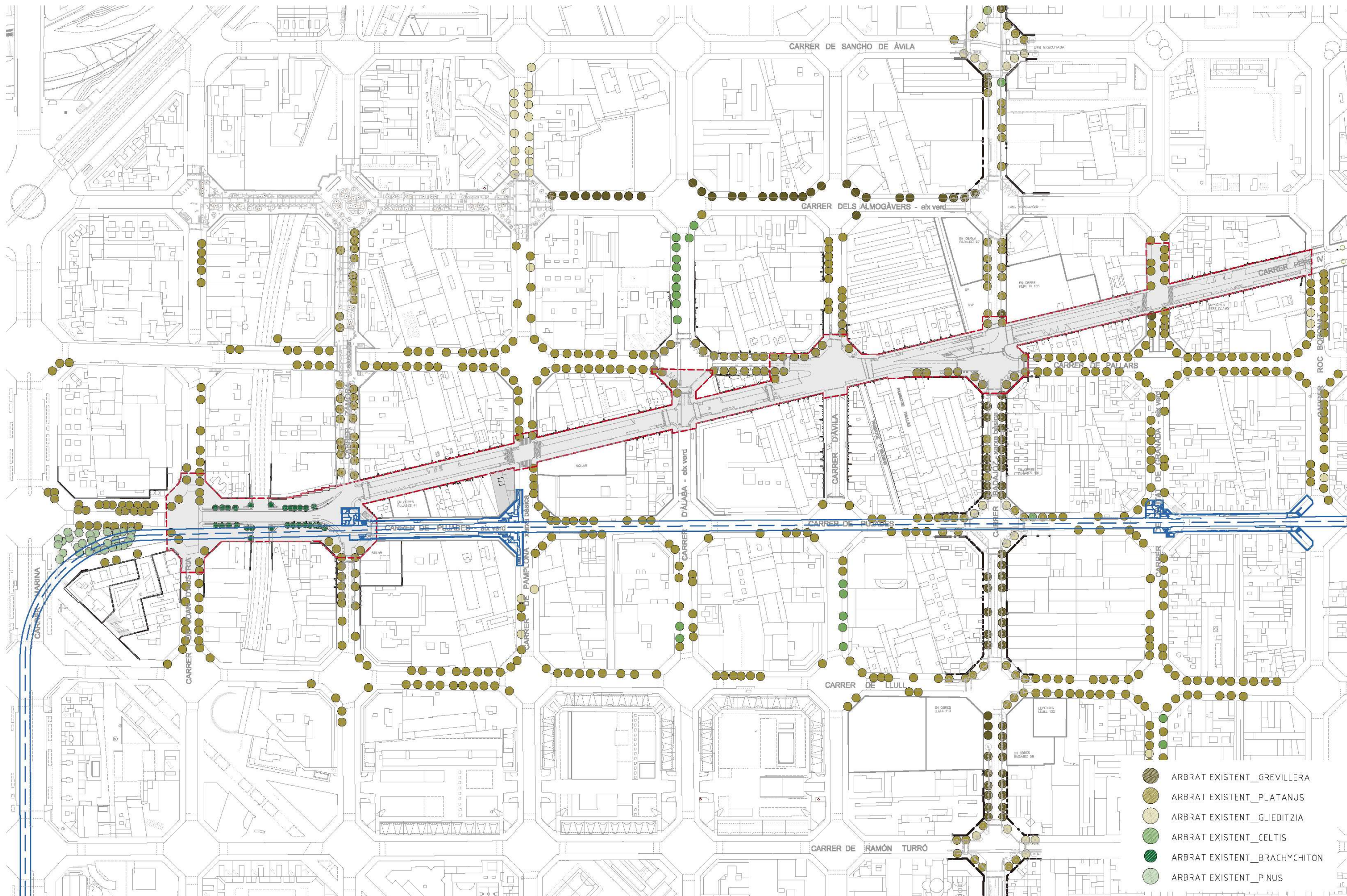


Usos actuals PB





Arbrat existent



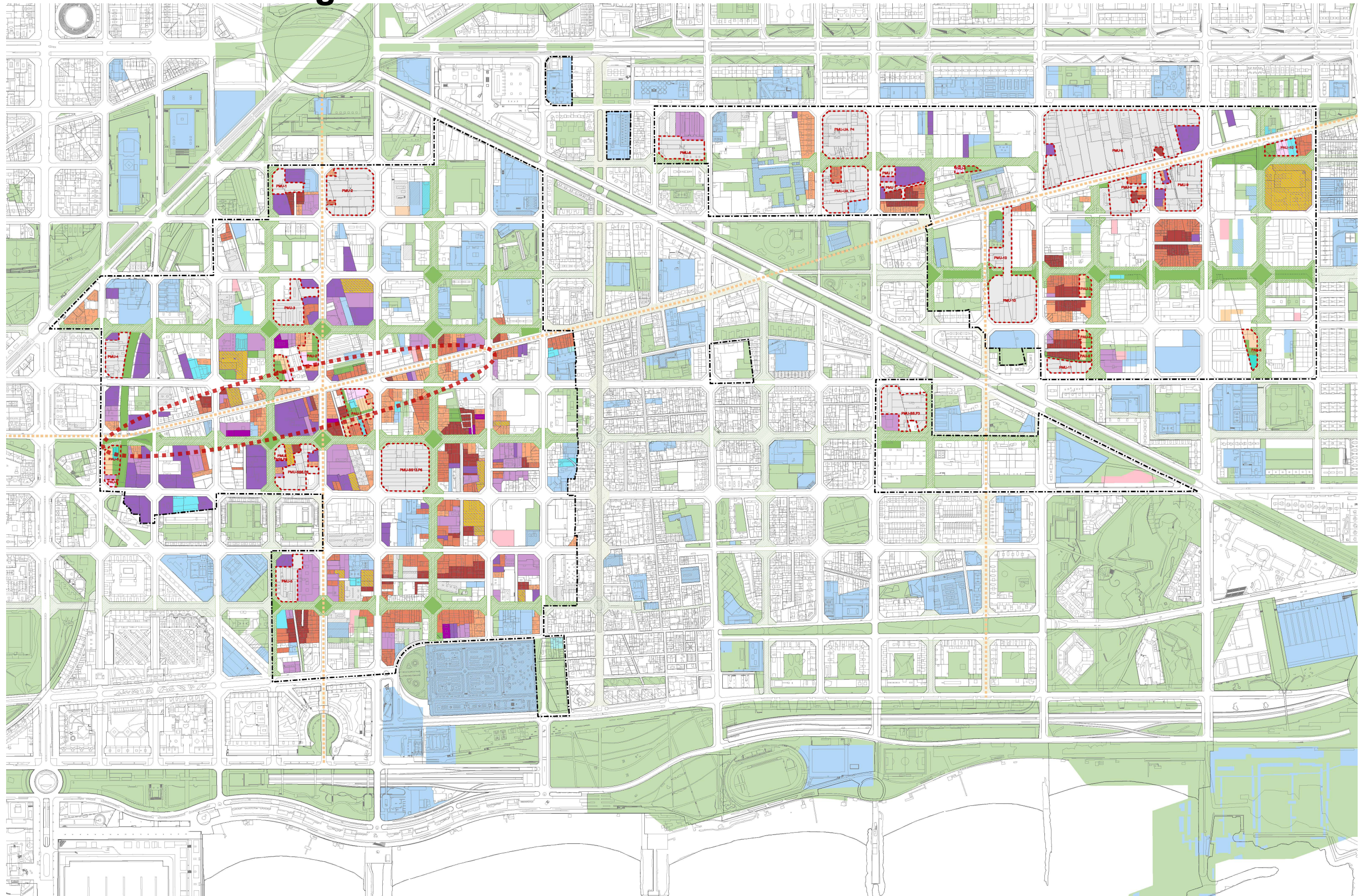
03

MPGM aprovació definitiva





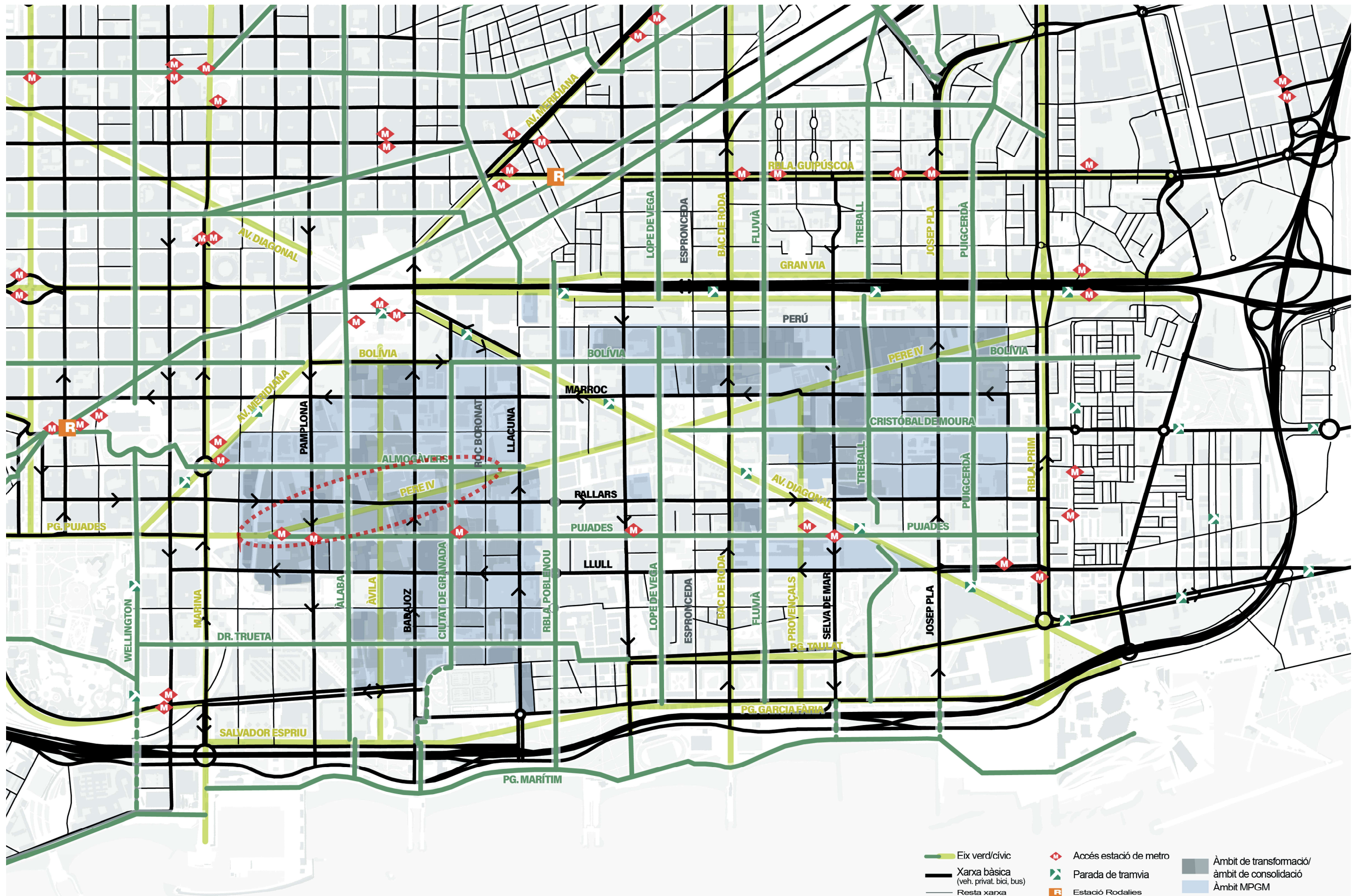
Ordenació general





Urb. Pere IV entre Roc Boronat i Joan d'Àustria

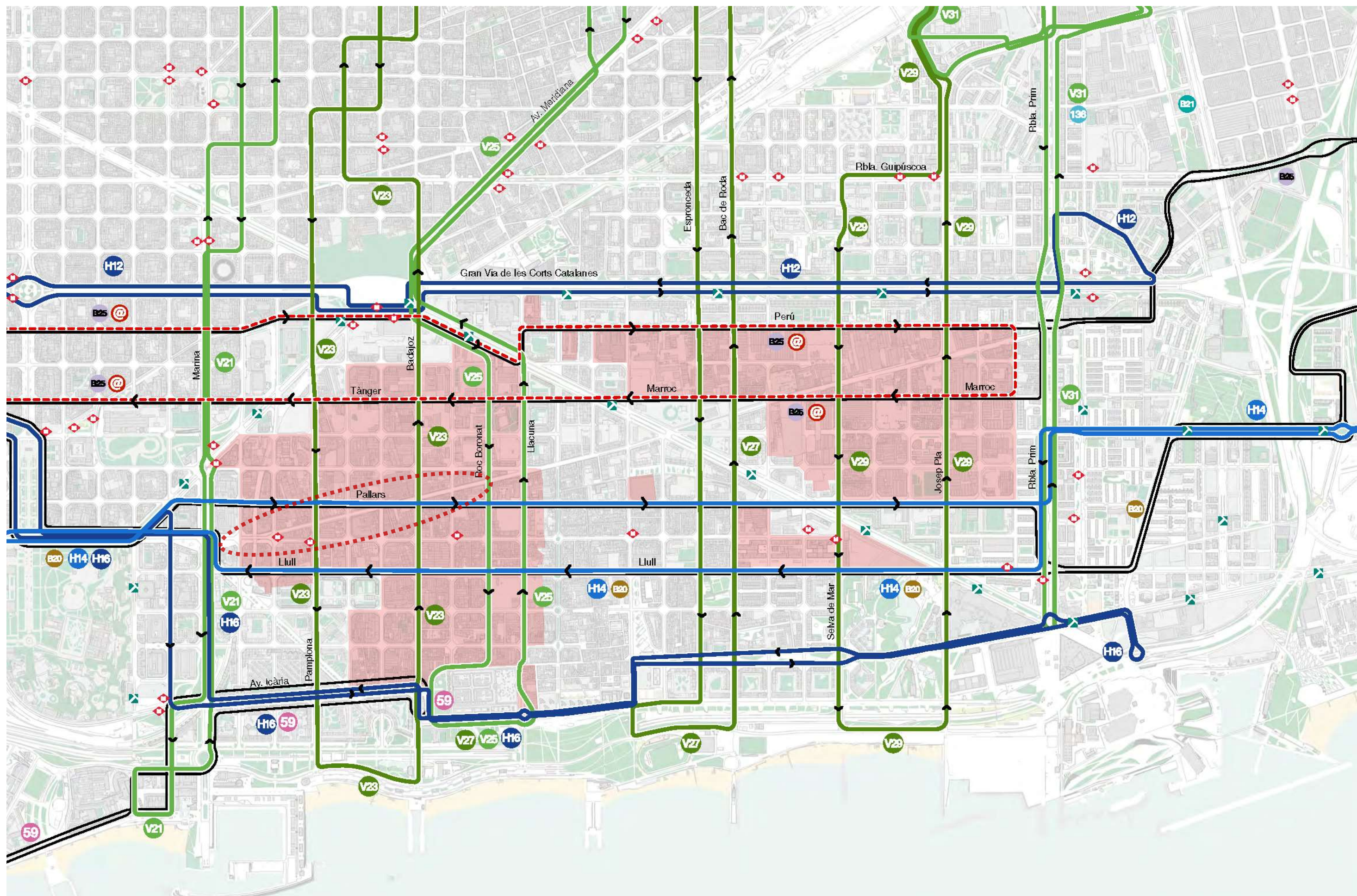
Mobilitat MPGM





Urb. Pere IV entre Roc Boronat i Joan d'Àustria

Proposta bus MPGM





Clau 5b

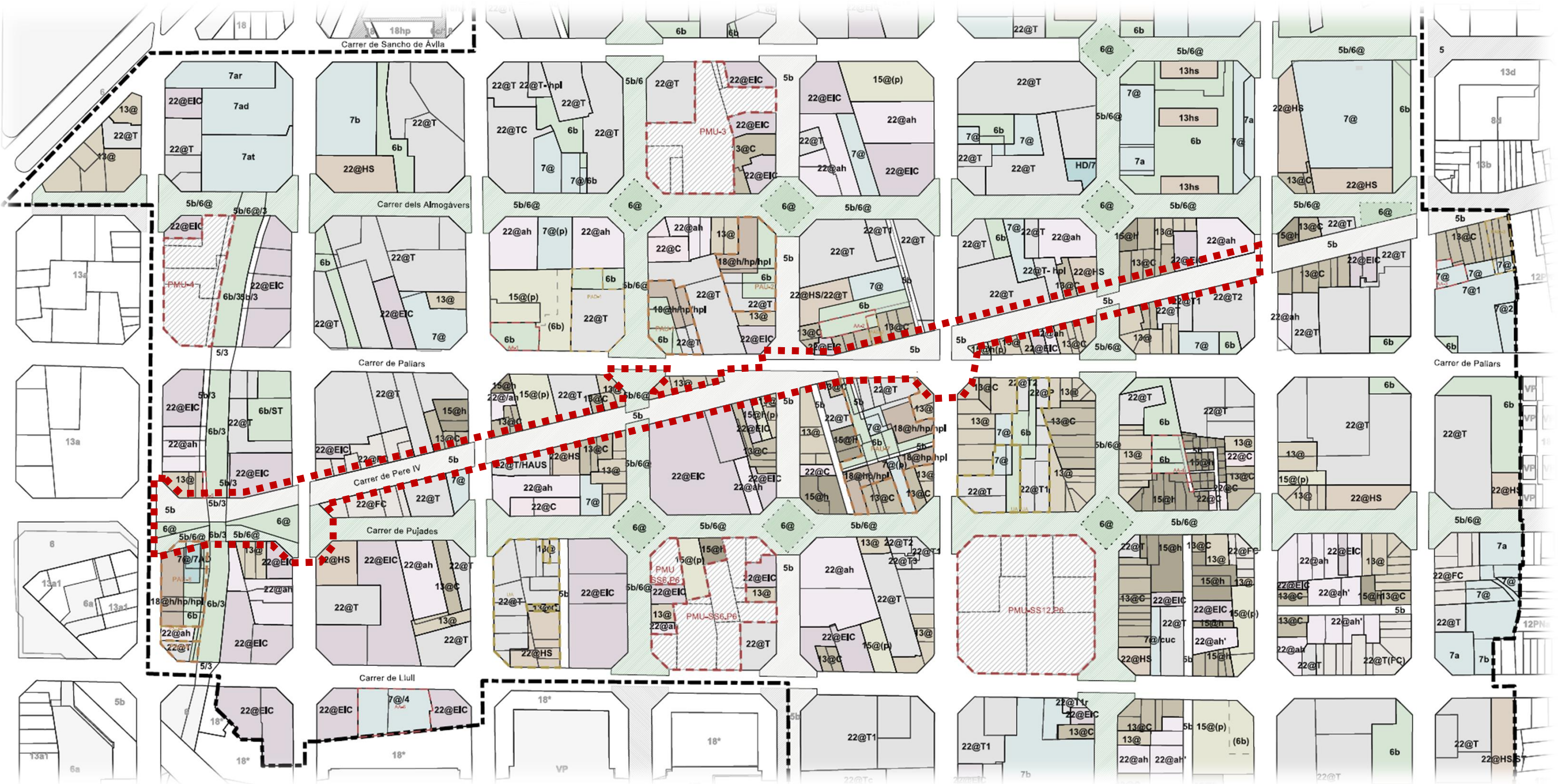
NNUU MPMG PER UN 22@ MÉS INCLUSIU I SOSTENIBLE

NNUU PGM TITOL III. SISTEMES_ SECCIO 5ª. SISTEMES VIARIS BÀSICS (5). ARTICLE 197. TIPUS VIES

Article 8. Sistema de vies cíviques d'ús preferent per a vianants. Clau 5b i 5b/3.

1. El sistema de vies cíviques d'ús preferent per a vianants clau 5b, d'acord amb l'article 197 de les NNUU del PGM, és part del sistema viari que s'identifica com a vies urbanes d'especial caràcter cívic com a suport d'activitats i de relacions ciutadanes, de preferent significació per a vianants i de regulació especial del trànsit restringit de vehicles i aparcaments.

d. Vies cíviques: vies urbanes d'interès municipal i d'especial caràcter cívic com a suport d'activitats i de relacions ciutadanes, de preferent significació per a vianants i regulació especial de la circulació i aparcament.





IDEEU (Índex de Devolució Ecològica als Espais Urbans)

g) Les condicions de la normativa ambiental en el sistema viari.

En els sòls qualificats amb les claus 5 i 5b, a més de les determinacions pròpies de la clau urbanística, s'hauran de complir determinats requeriments ambientals, constructius i d'acabats superficials. Els principals son els següents:

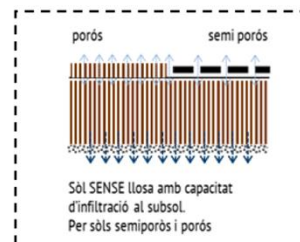

1. L'Índex de Devolució Ecològica als Espais Urbans (IDEEU):

Aquest índex integra i regula tres conceptes per a la definició dels espais lliures:

- El sòl/pell (s) superficial dels espais lliures.
- El vol/biomassa (v) que s'ha d'implantar i desenvolupar en aquests espais.
- La biodiversitat (b) dels mateixos, entesa com els espais més protegits d'interferències que han de permetre el desenvolupament i manteniment d'uns nivells de biodiversitat més elevats en els espais urbans.

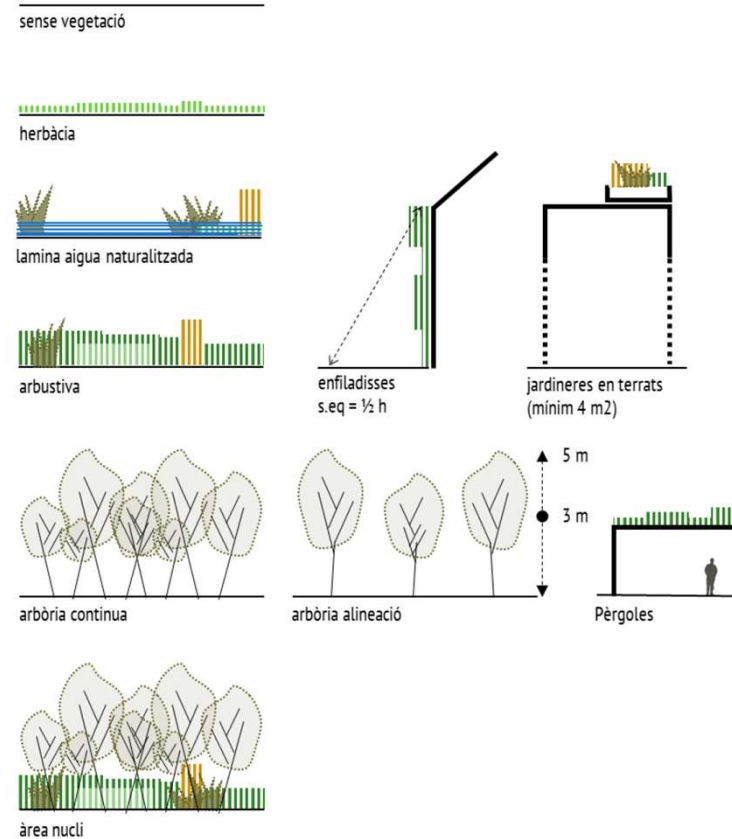
| Clau | | IDEEU | smin | vmin | bmin |
|------|---------------------|-------|------|------|------|
| 5 | Xarxa viària bàsica | 10 | 0,05 | 0,15 | 0,10 |
| 5b | Eixos cívics | 20 | 0,15 | 0,15 | 0,10 |

SÒL/PELL

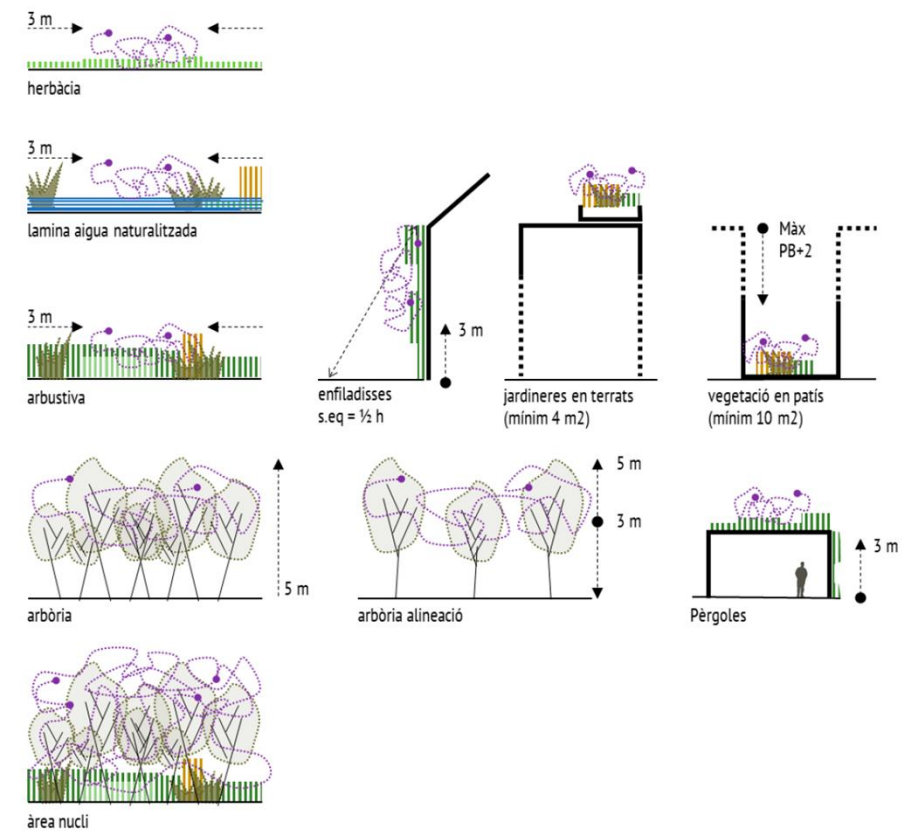


sòls arenosos
sòls francs i llimosos
sòls argilosos o roca

BIOMASSA/VOL



BIODIVERSITAT



04

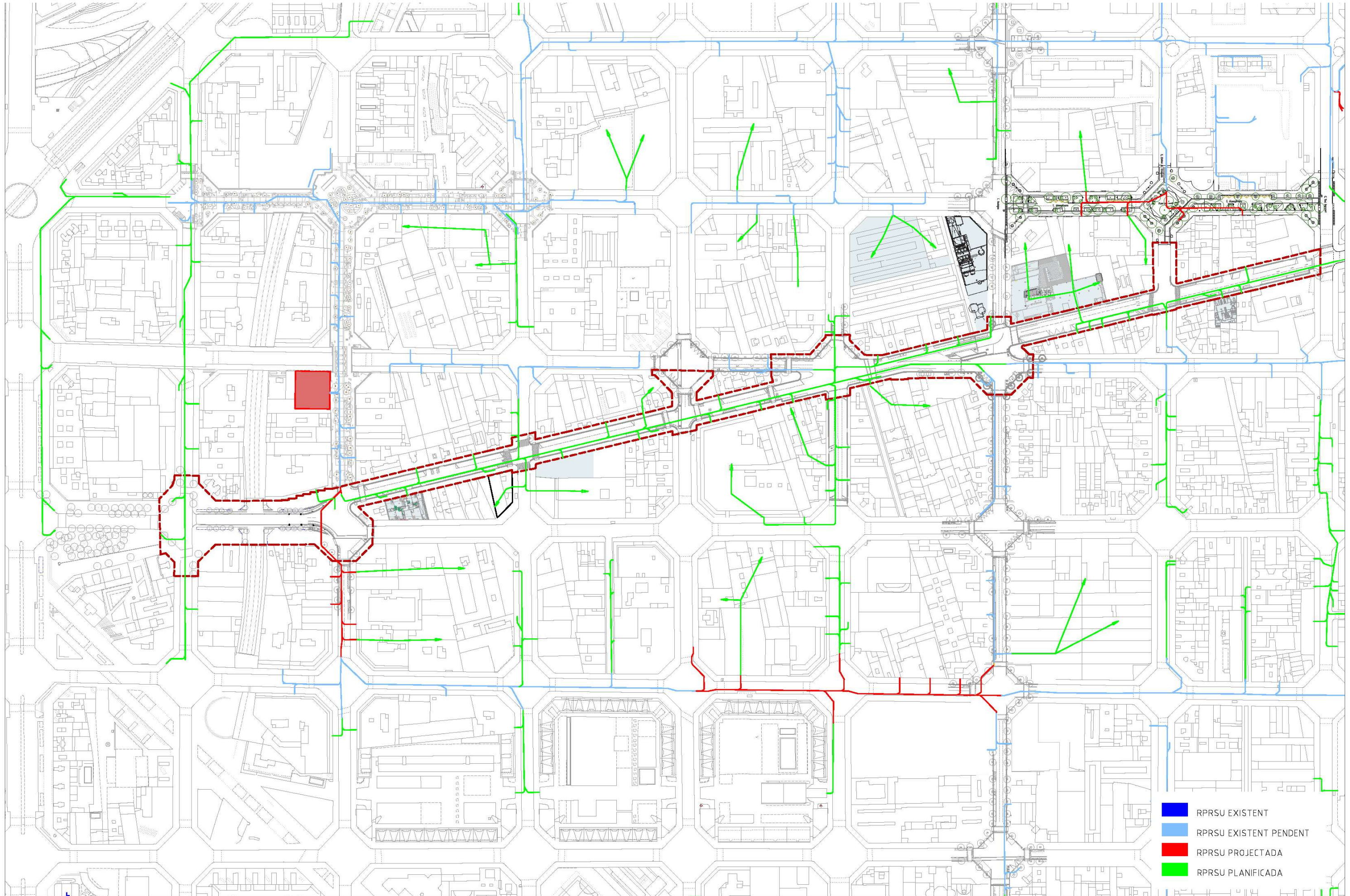
Infrastructures PEI22@





Urb. Pere IV entre Roc Boronat i Joan d'Àustria

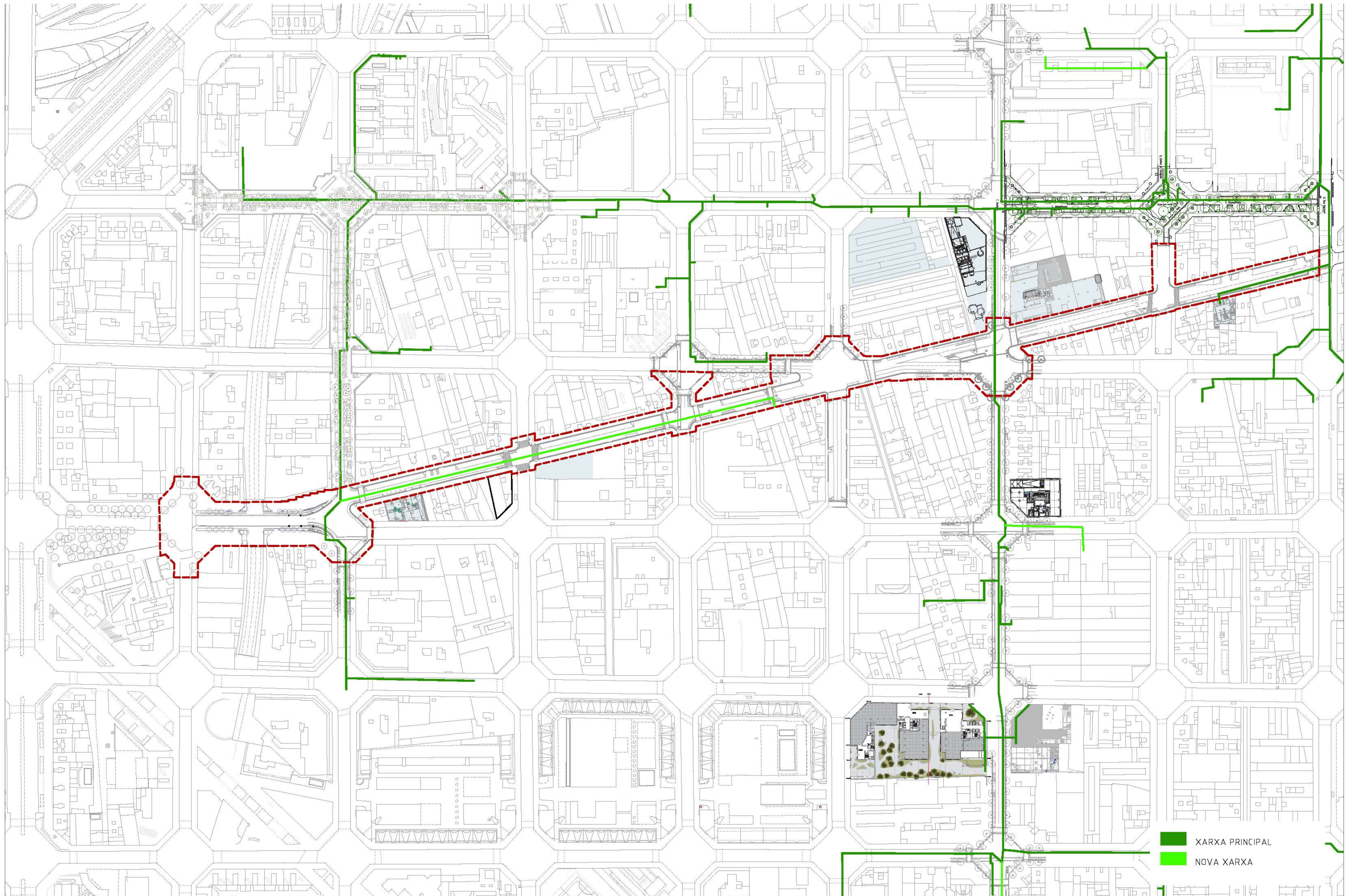
Xarxa Recollida Pneumàtica RPRSU





Urb. Pere IV entre Roc Boronat i Joan d'Àustria

Xarxa fred i calor. Districlima



05

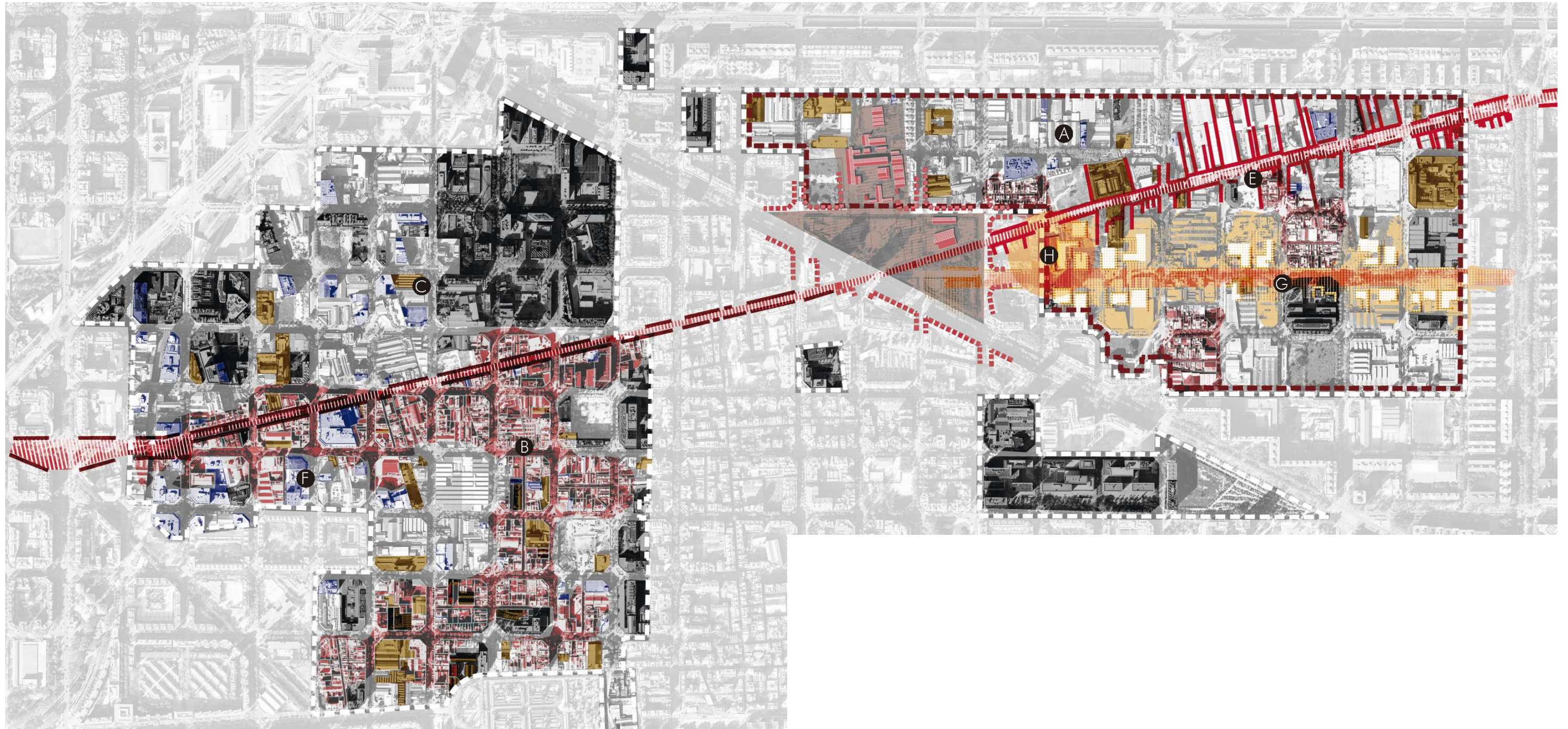
Eix cívic, eix verd





Urb. Pere IV entre Roc Boronat i Joan d'Àustria

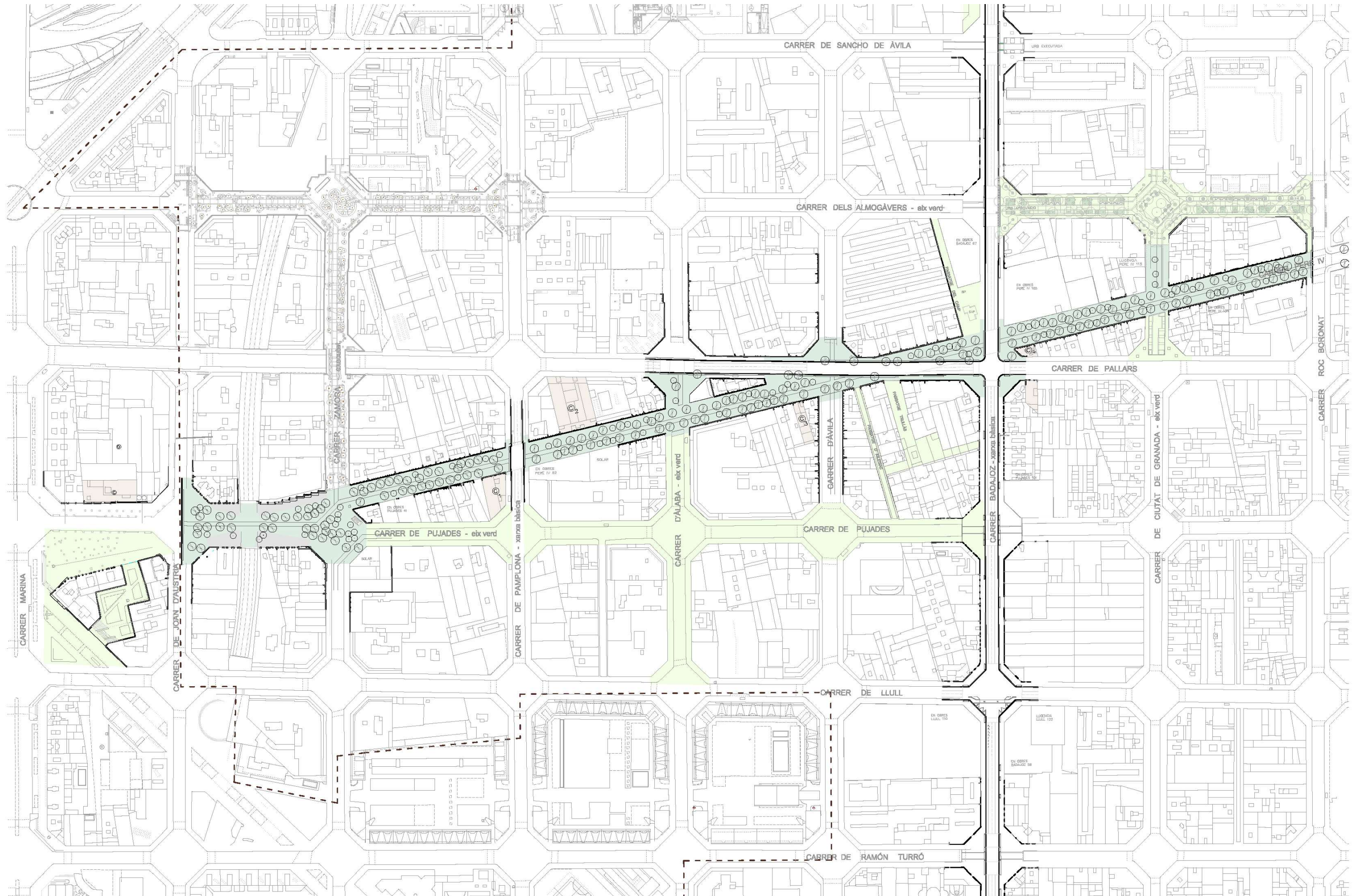
Pacte Cap a un Poblenu amb un 22@ més inclusiu i sostenible_ Mapa d'actuacions





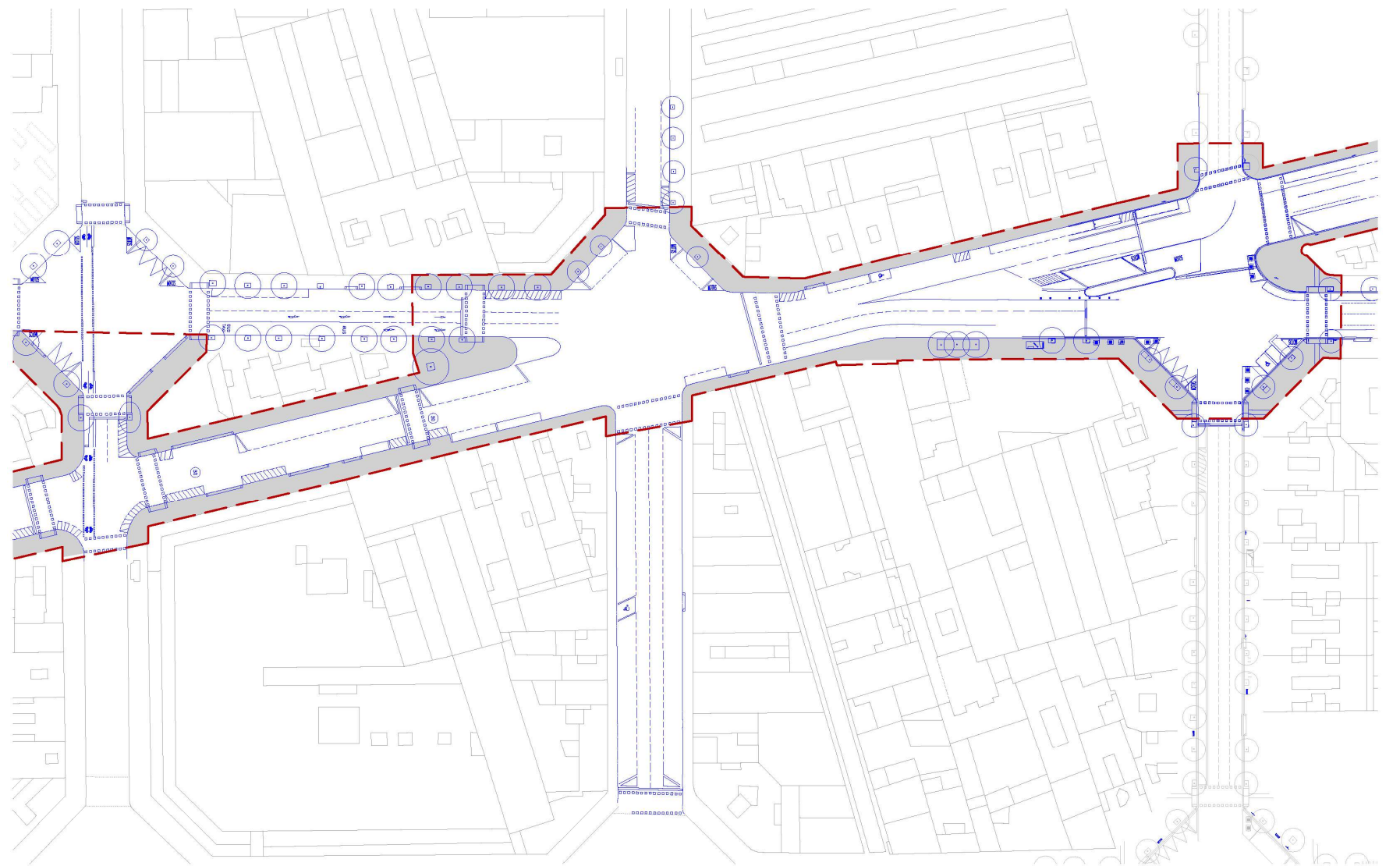
Urb. Pere IV entre Roc Boronat i Joan d'Àustria

Eix CÍVIC

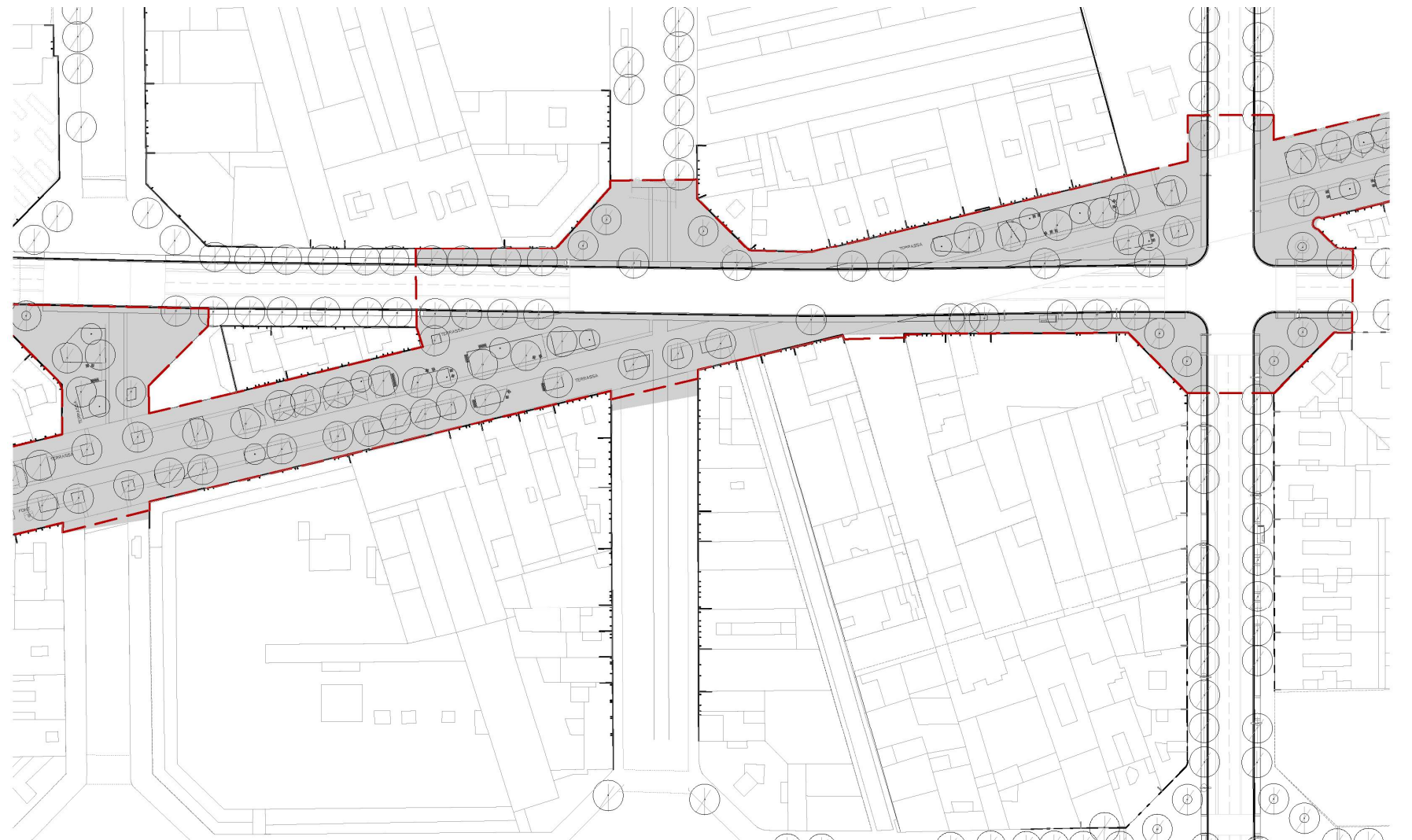




Urb. Pere IV entre Roc Boronat i Joan d'Àustria



CRUÏLLA PERE IV - BADAJOZ - PALLARS - ÀVILA
Estat actual voreres

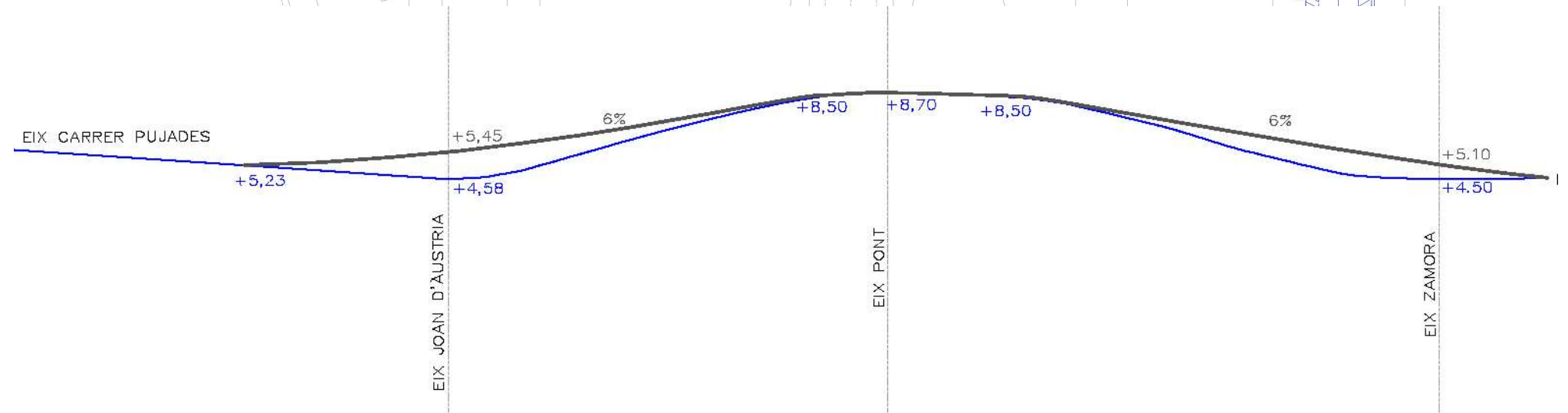
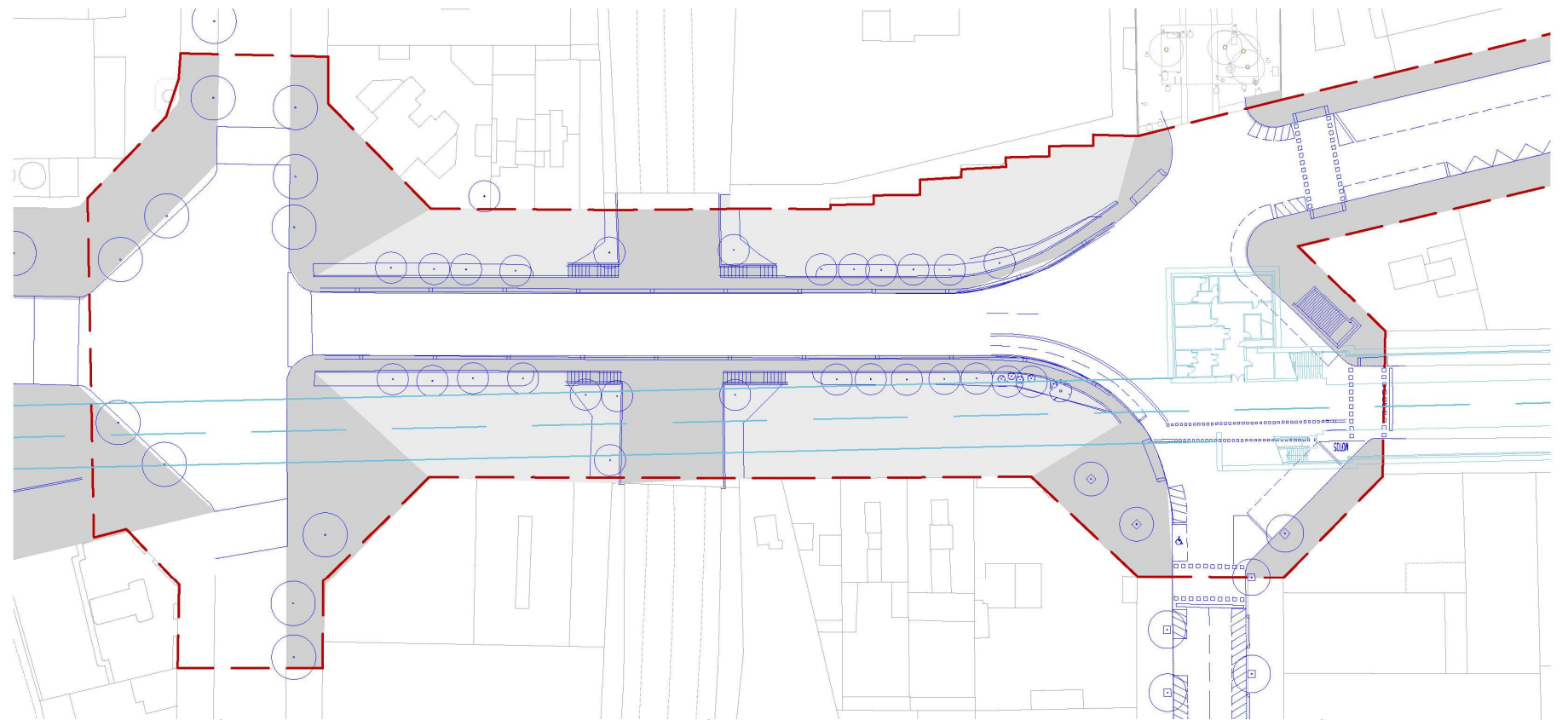


CRUÏLLA PERE IV - BADAJOZ - PALLARS - ÀVILA
Proposta

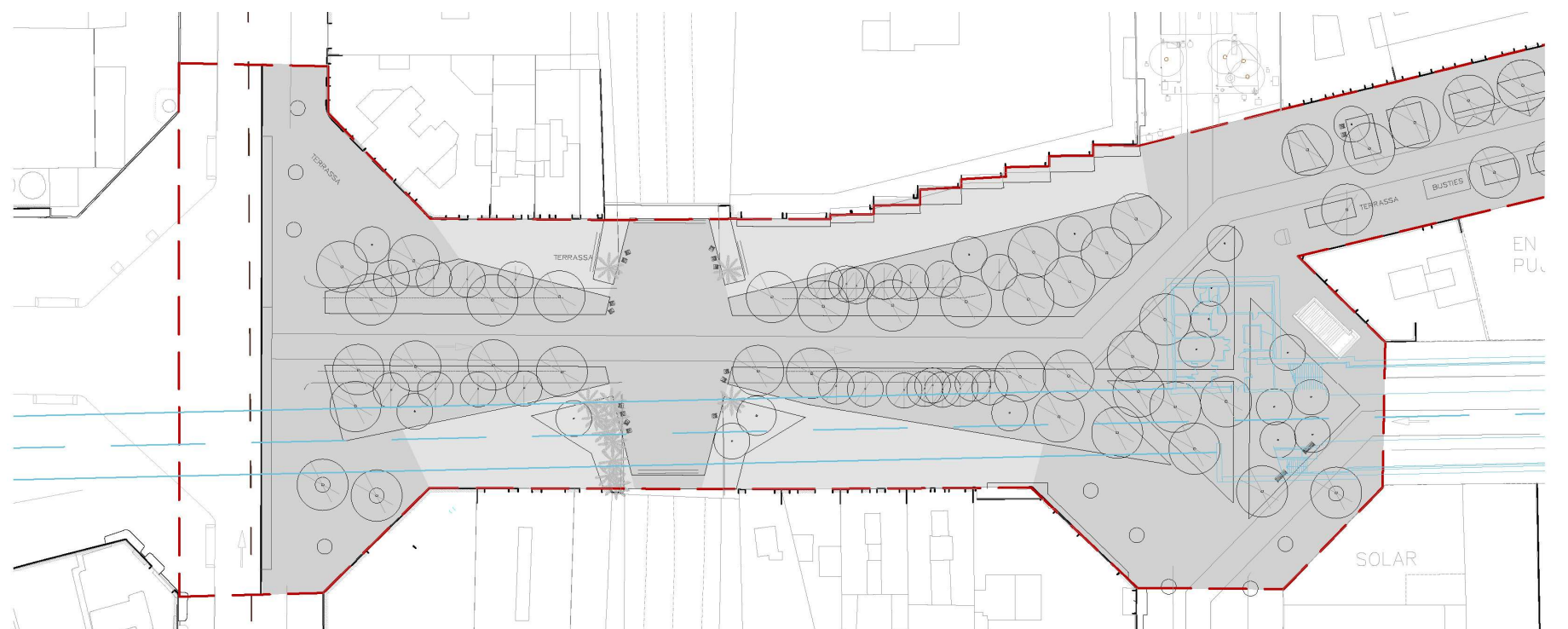


Urb. Pere IV entre Roc Boronat i Joan d'Àustria

PONT CARRER PUJADES
Estat actual

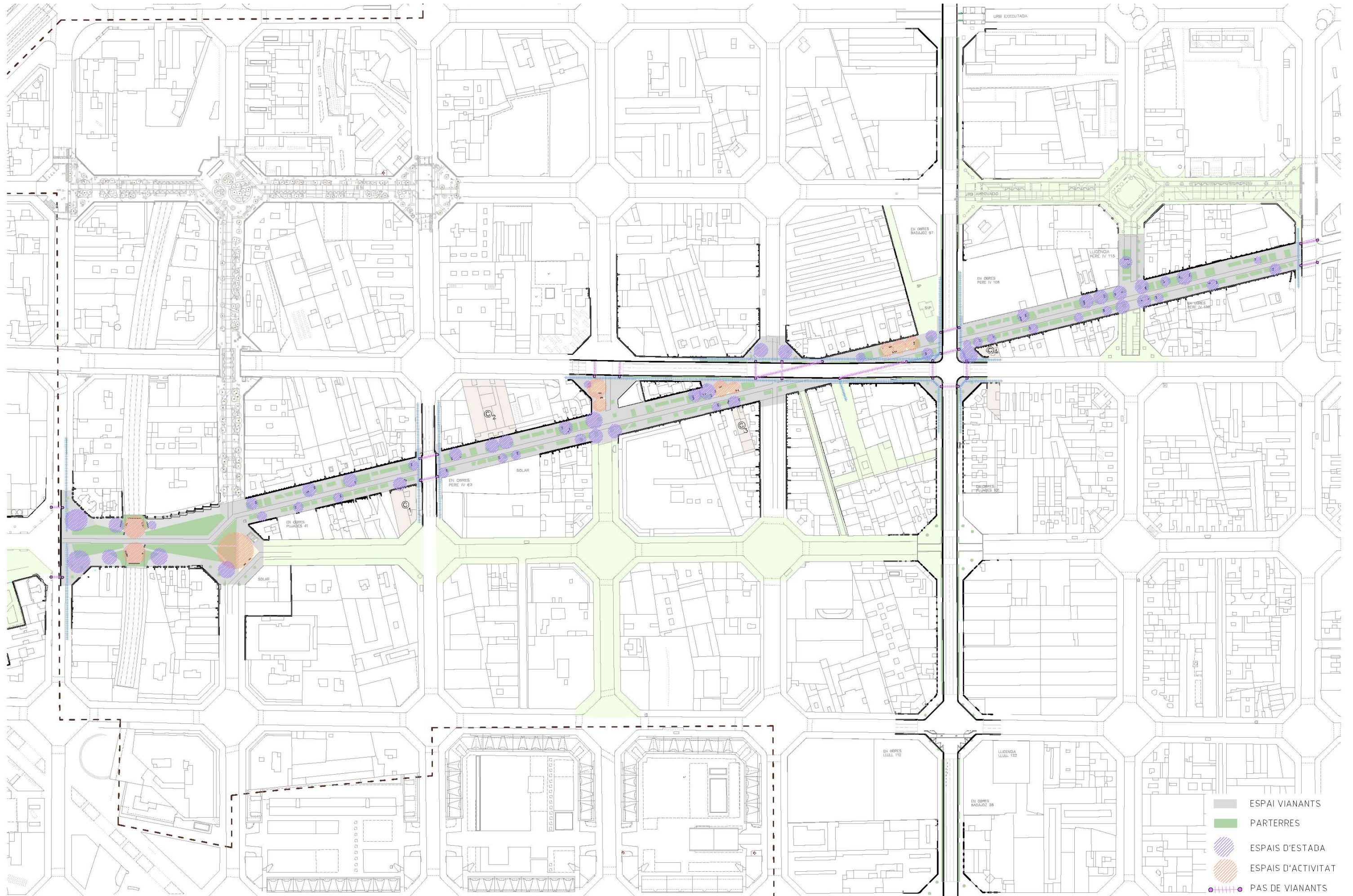


PONT CARRER PUJADES
Proposta





Urb. Pere IV entre Roc Boronat i Joan d'Àustria

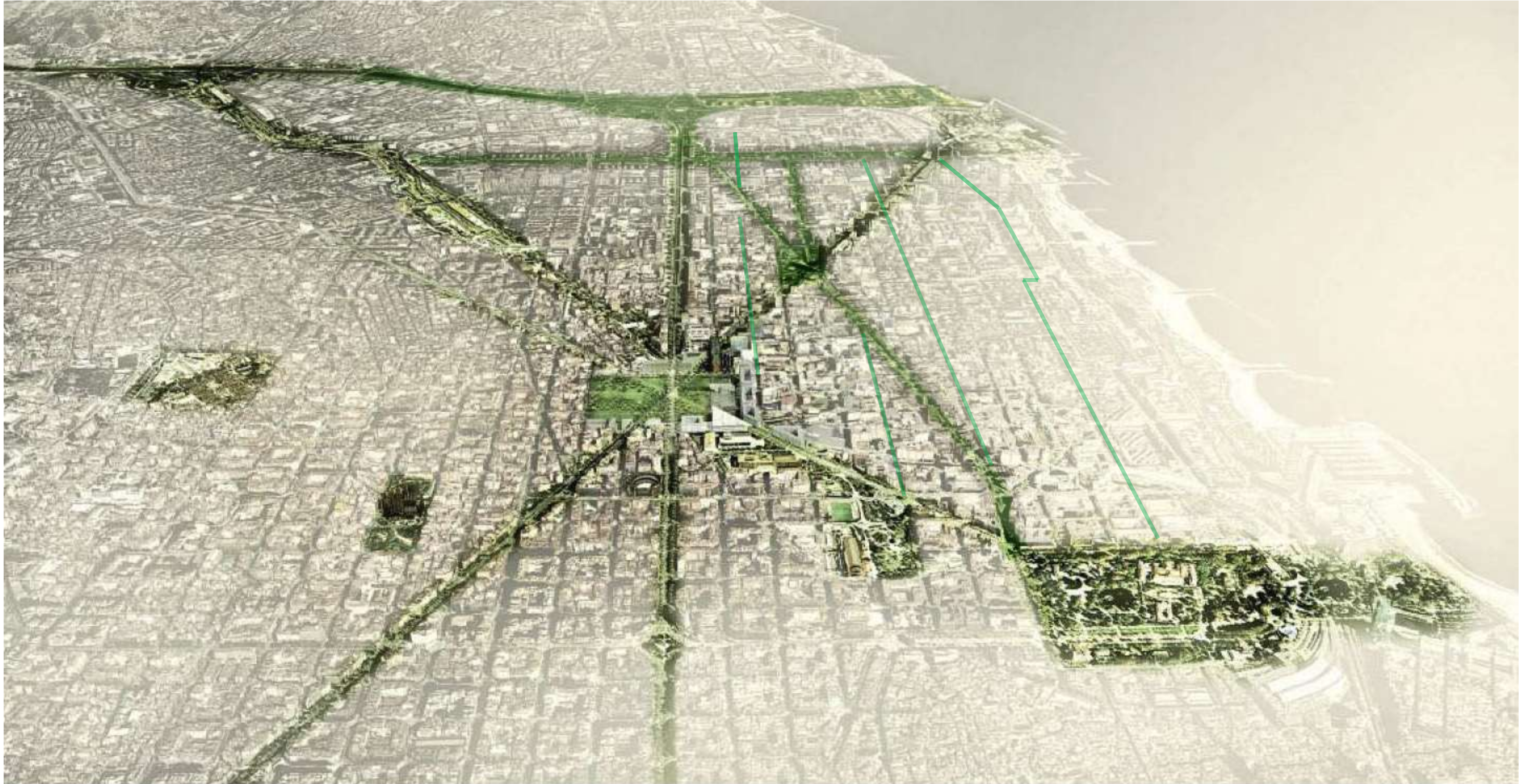




Urb. Pere IV entre Roc Boronat i Joan d'Àustria

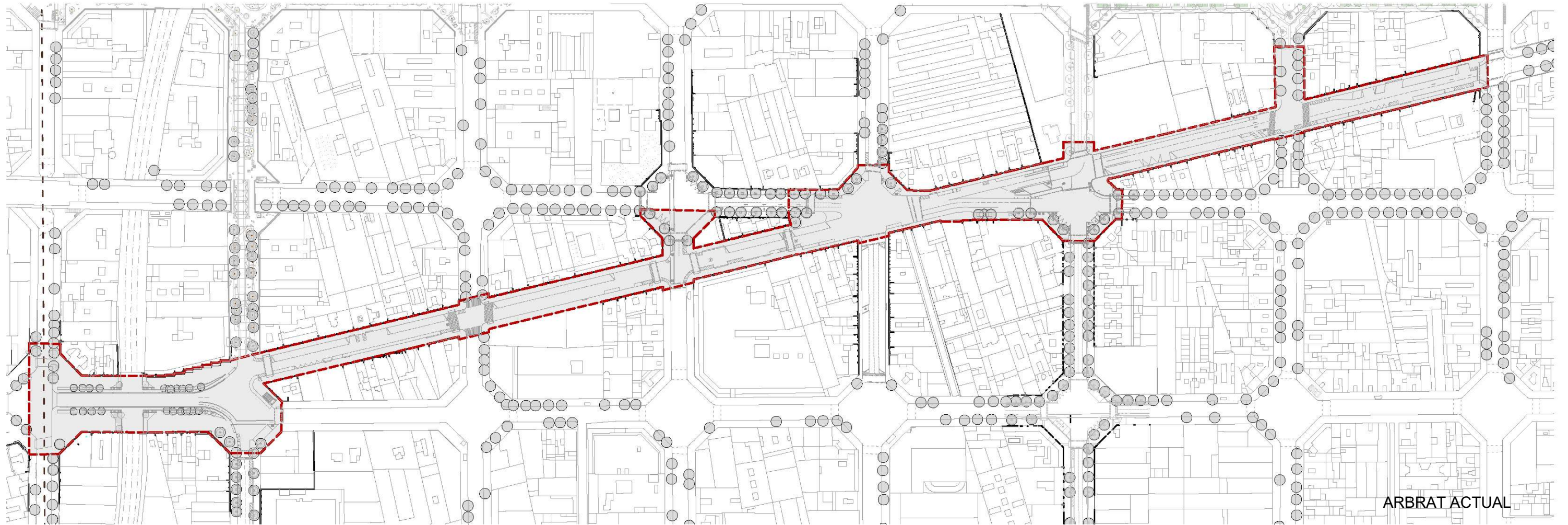
Eix VERD

Parc de la Ciutadella - Parc Central - Poble Nou - Besòs

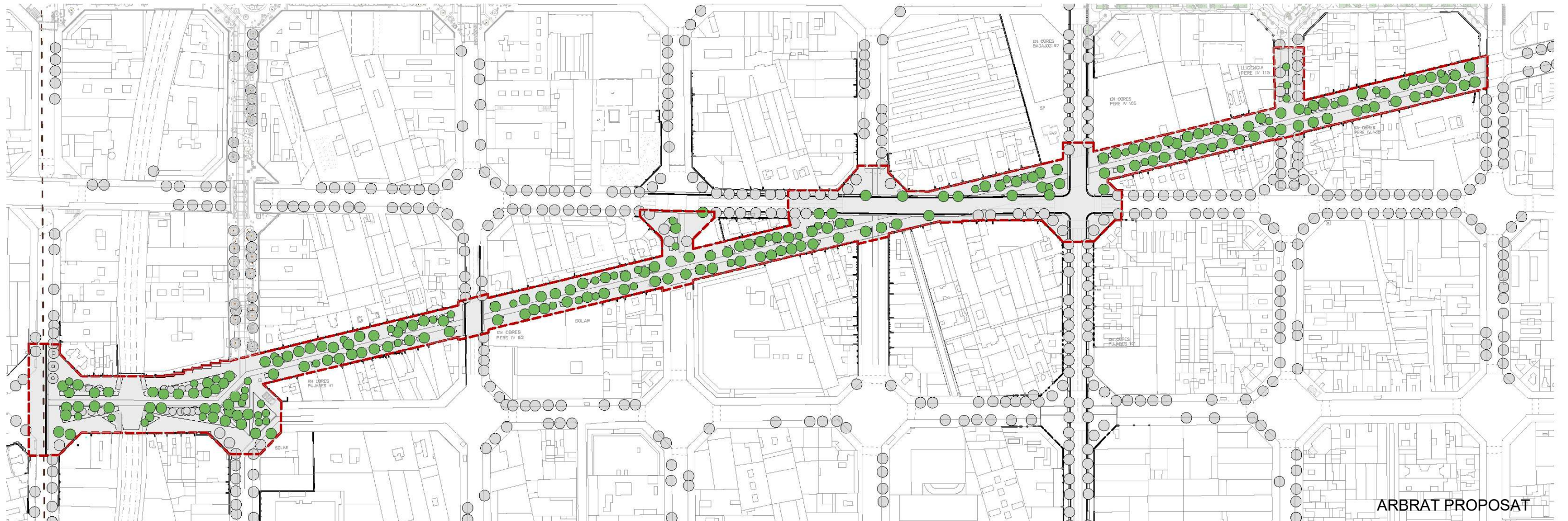




Urb. Pere IV entre Roc Boronat i Joan d'Àustria



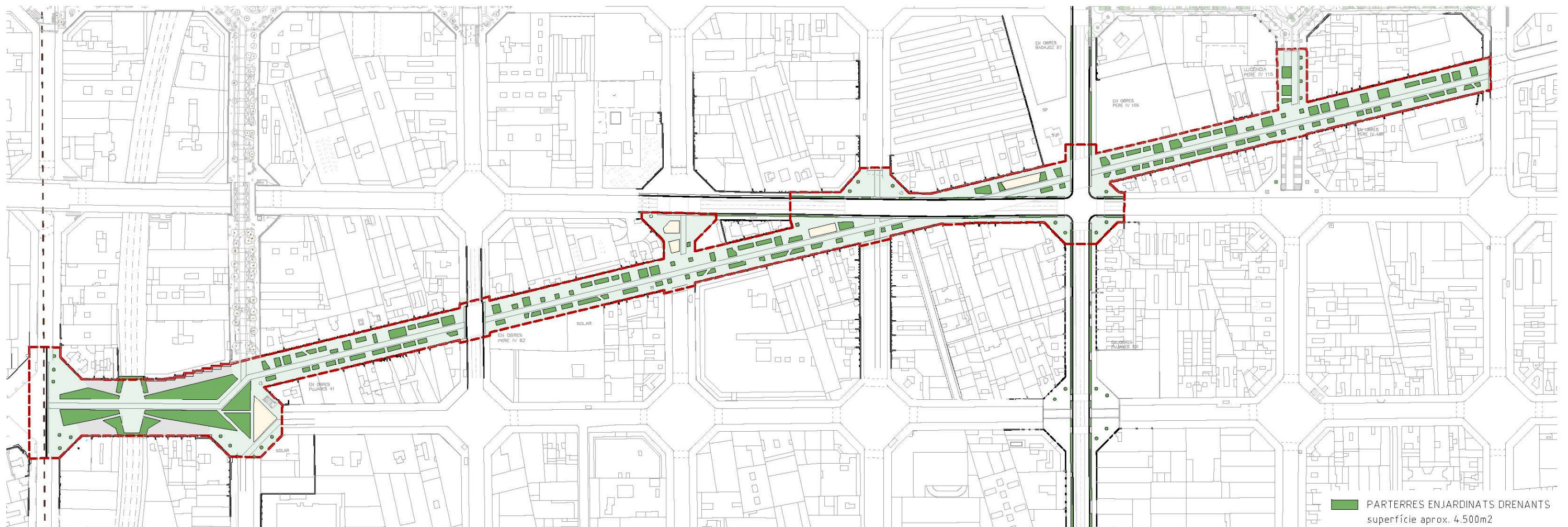
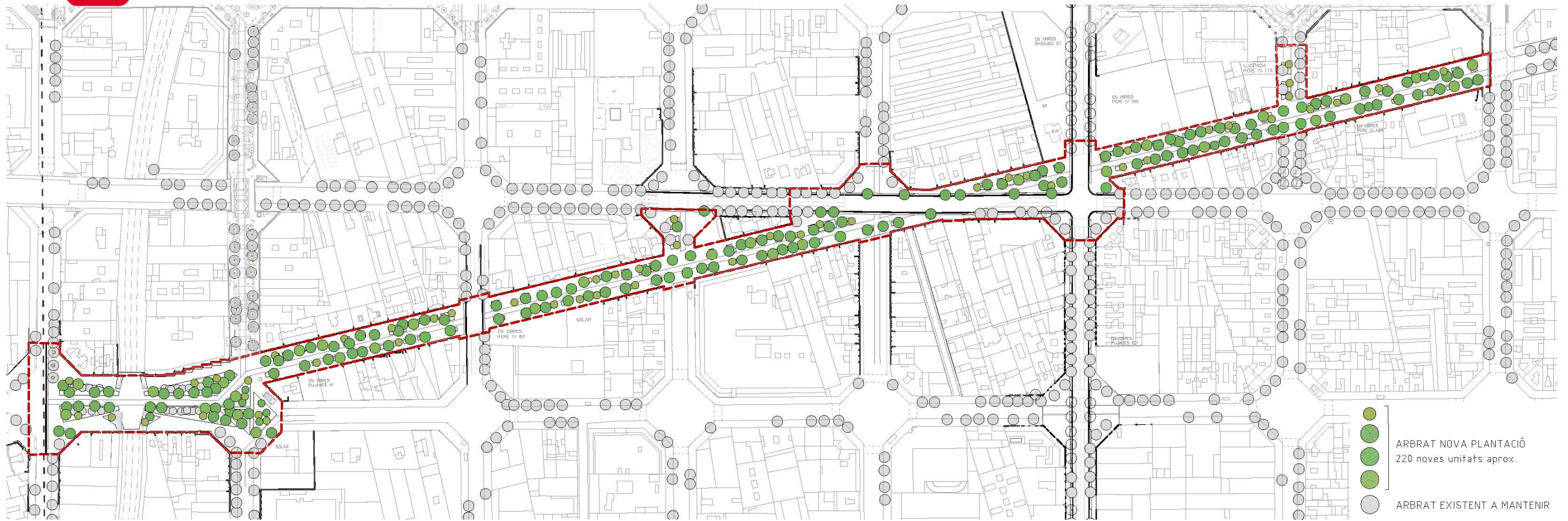
ARBRAT ACTUAL



ARBRAT PROPOSAT



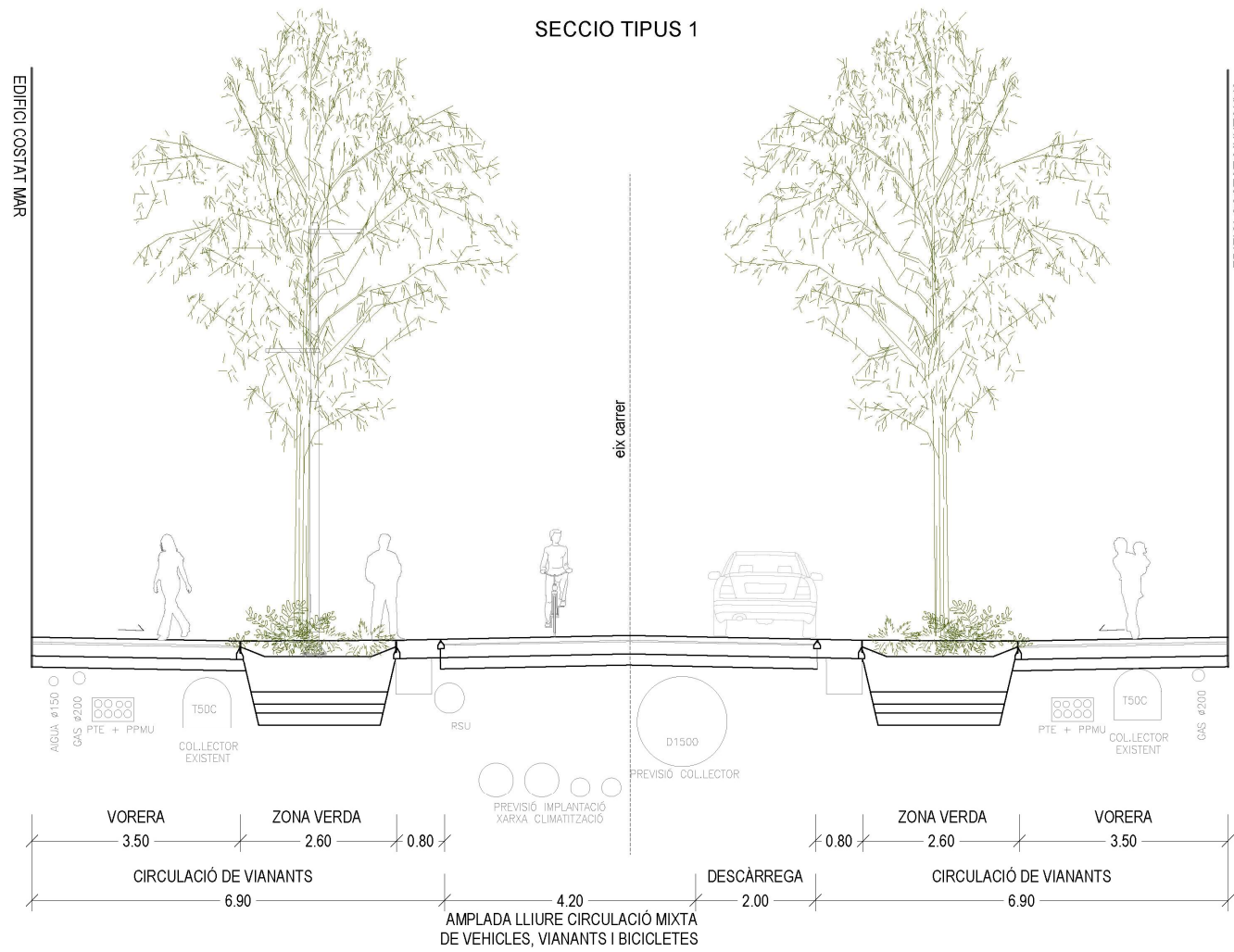
Urb. Pere IV entre Roc Boronat i Joan d'Àustria



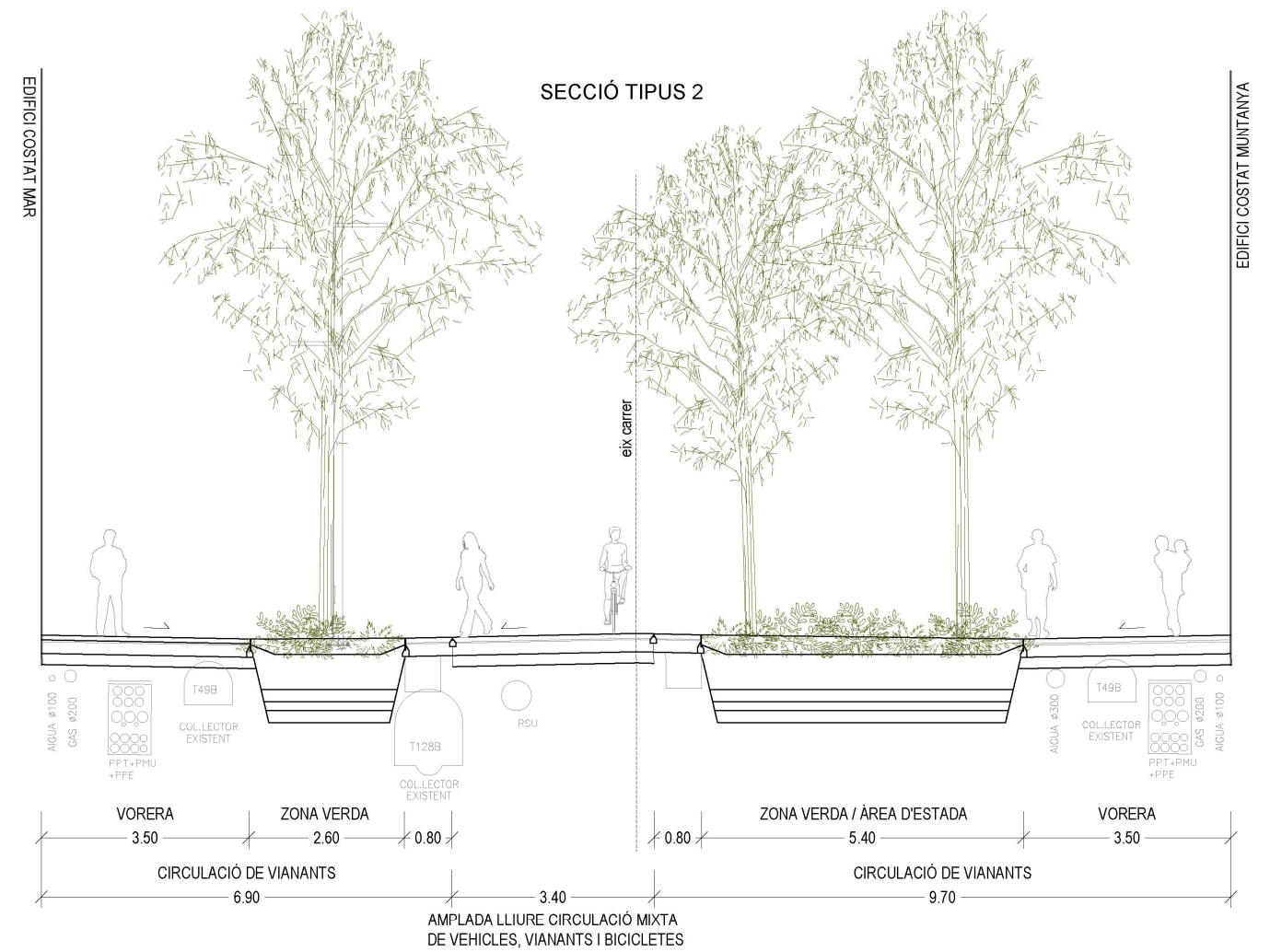


Urb. Pere IV entre Roc Boronat i Joan d'Àustria

SECCIO TIPUS 1



SECCIÓ TIPUS 2




1

1'

2

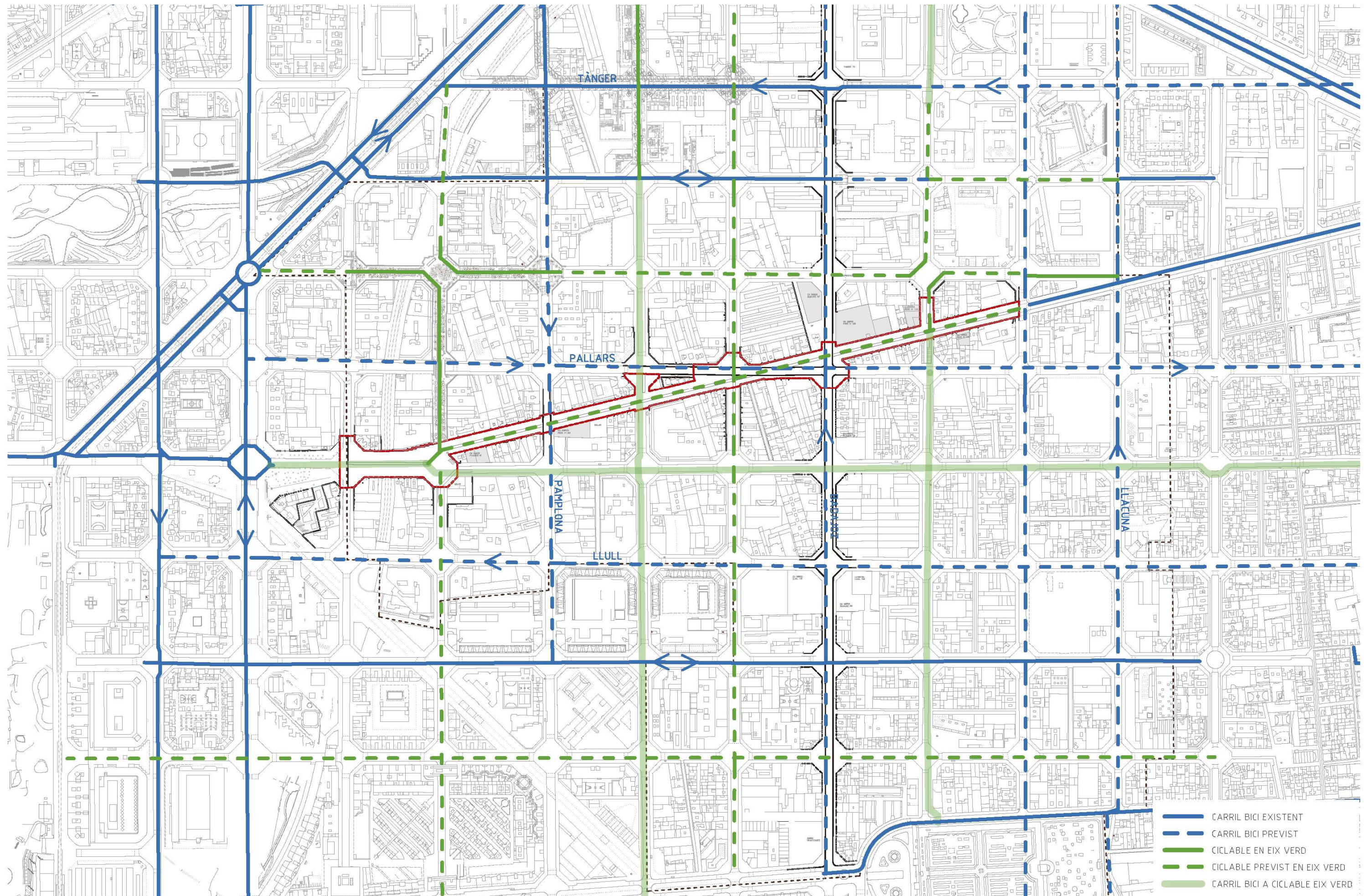
2'





Urb. Pere IV entre Roc Boronat i Joan d'Àustria

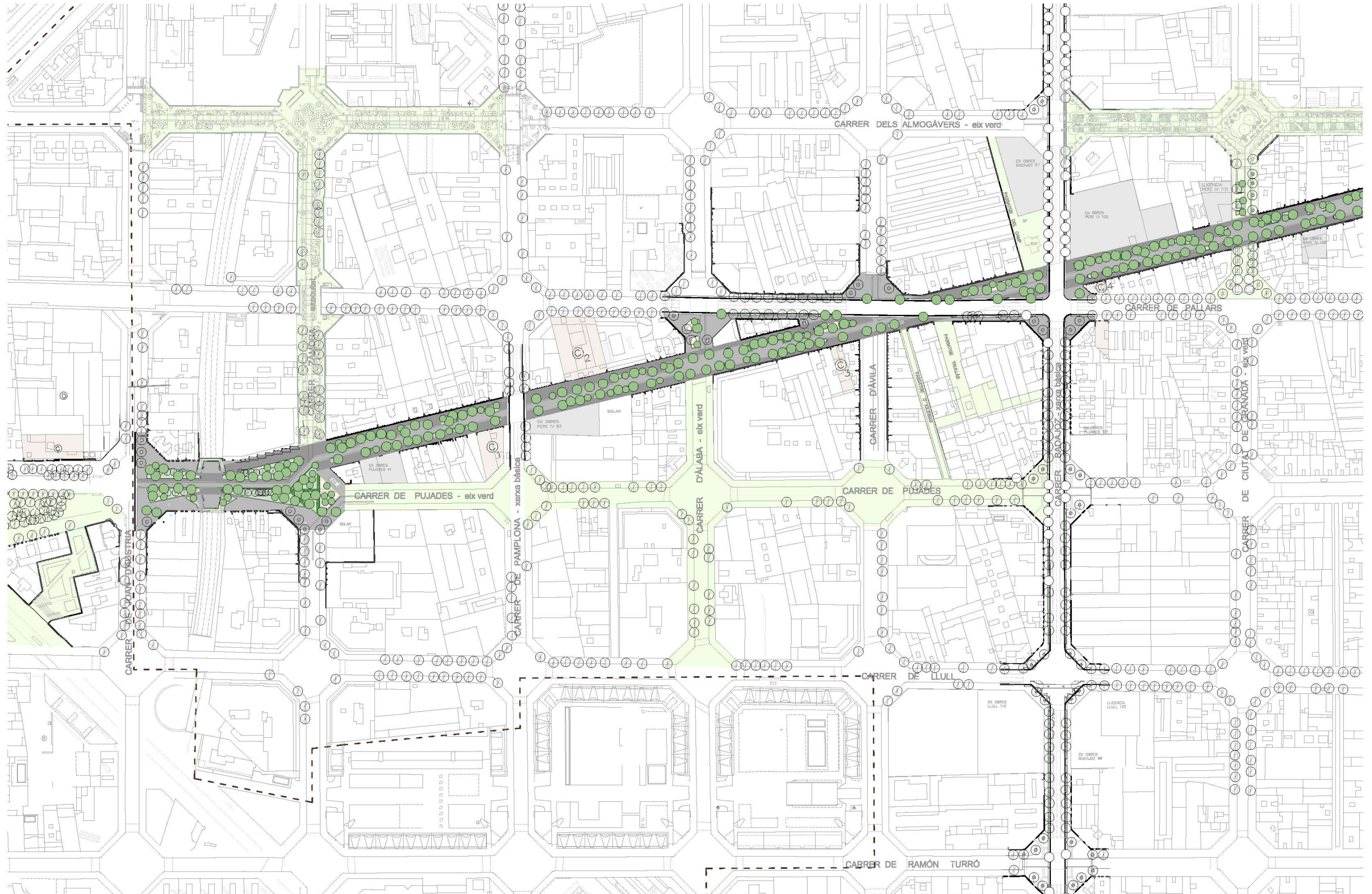
Xarxa bicicleta





Urb. Pere IV entre Roc Boronat i Joan d'Àustria

Planta general







**Ajuntament
de Barcelona**