

MPGM per a la millora urbanística  
i ambiental dels barris  
**del Camp de l'Arpa i el Clot**

2023.02.01 MOBILITAT / SOSTENIBILITAT / DOTACIONS DELS BARRIS



**Ajuntament  
de Barcelona**

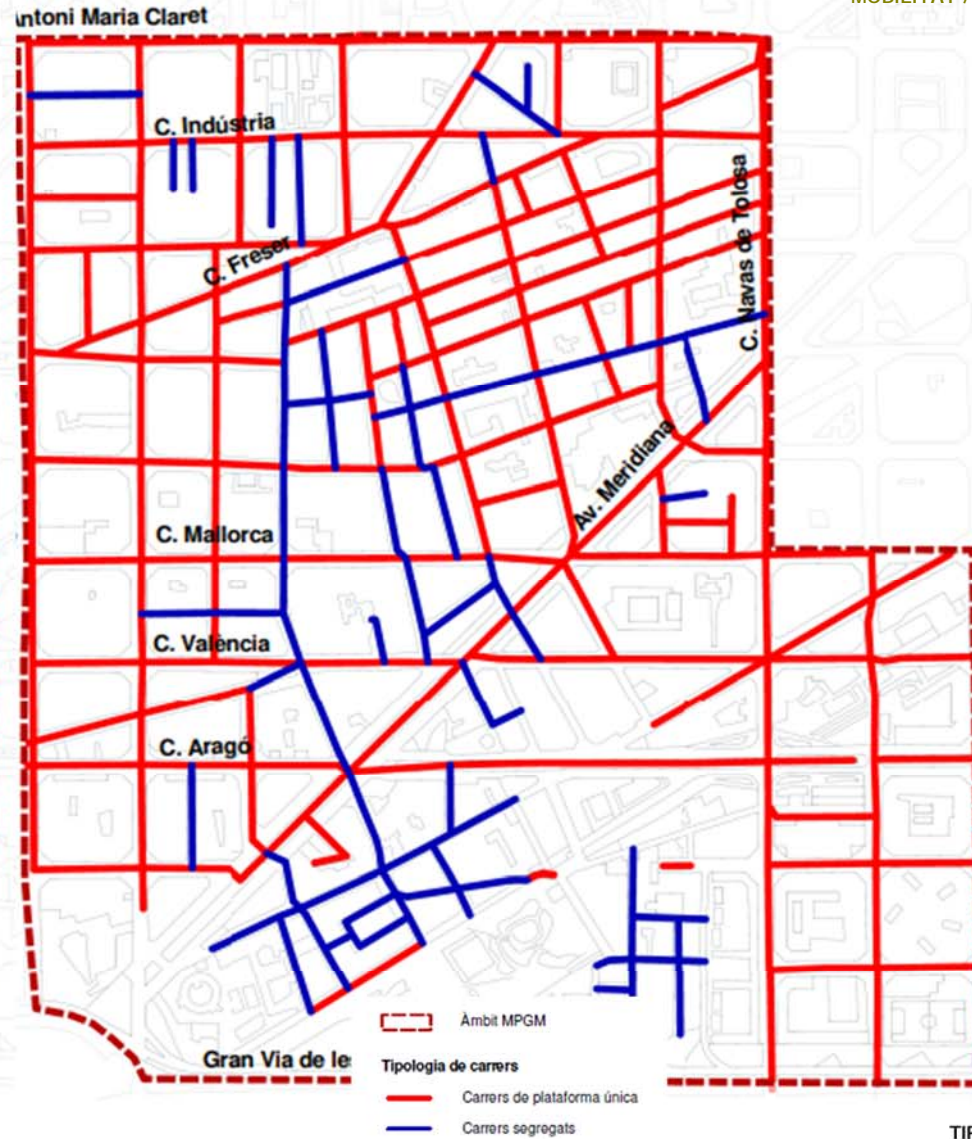
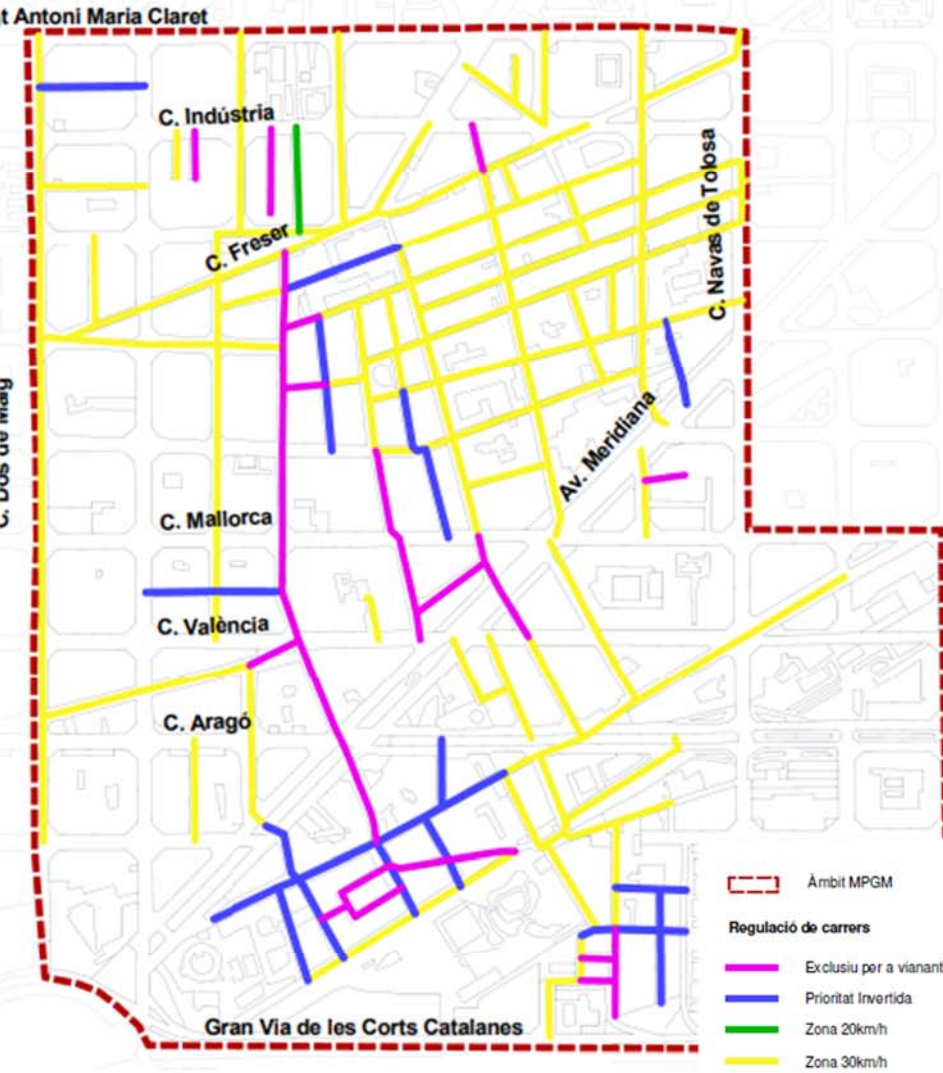
Gerència d'Urbanisme  
Direcció de Serveis de Planejament

MPGM PER A LA MILLORA URBANÍSTICA I AMBIENTAL  
DELS BARRIS DEL CAMP DE L'ARPA I EL CLOT

## MOBILITAT

# VIANANTS

MOBILITAT / SOSTENIBILITAT / DOTACIONS



Diferents àmbits amb espais de prioritat pel vianant: en l'àmbit del Clot es tracta d'una àrea més extensa mentre que en el cas de l'antic barri del Camp de l'Arpa únicament aquesta regulació afecta a alguns eixos.

Cal ampliar l'espai de prioritat pel vianant en l'àmbit del barri antic del Camp de l'Arpa.

Eixos que necessitarien d'un tractament específic on el vianant hauria de guanyar protagonisme.

TIPOLOGIA I REGULACIÓ DE CARRERS



# BIBICLETES

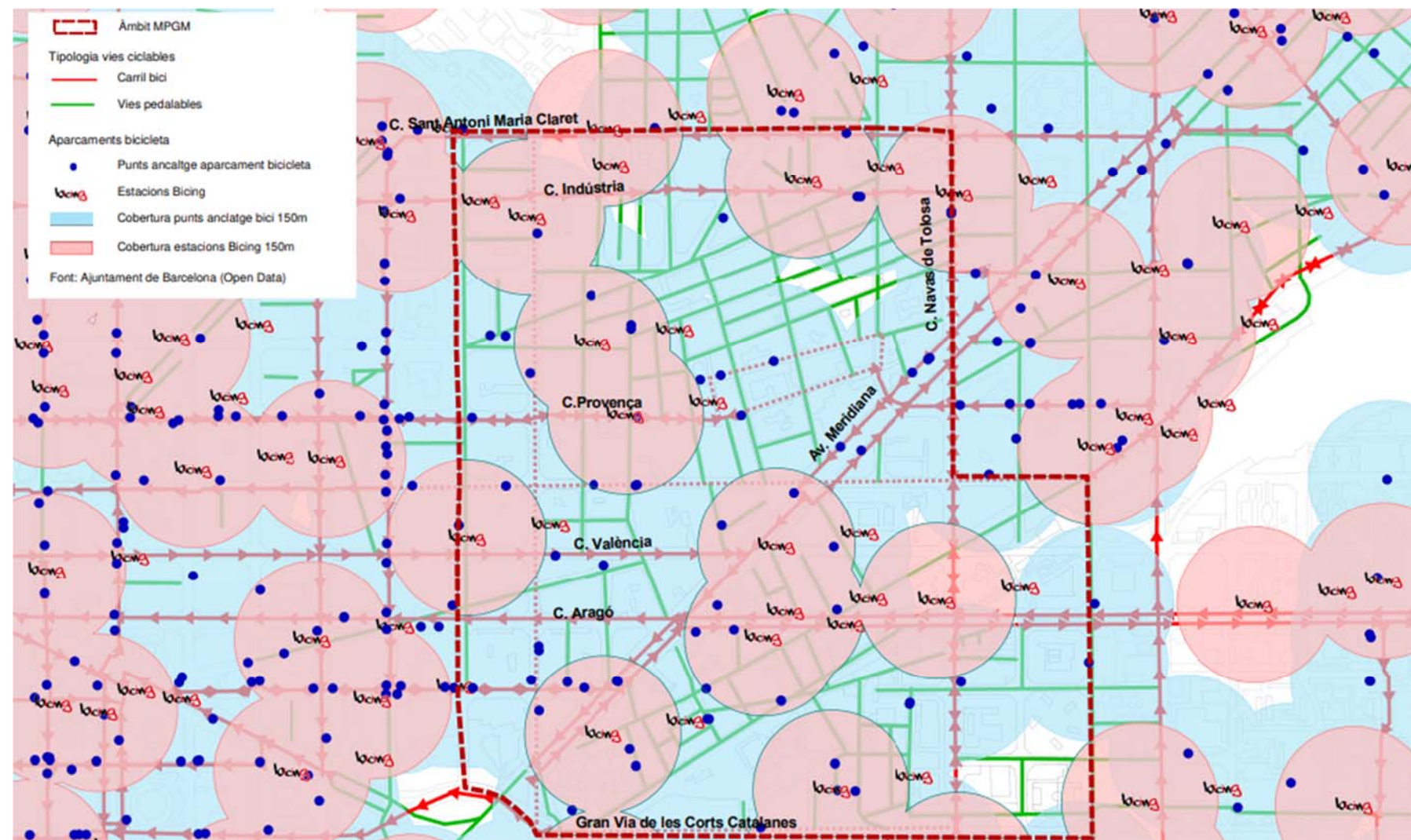
MOBILITAT / SOSTENIBILITAT / DOTACIONS

**Mobilitat horitzontal està ben resolta.**

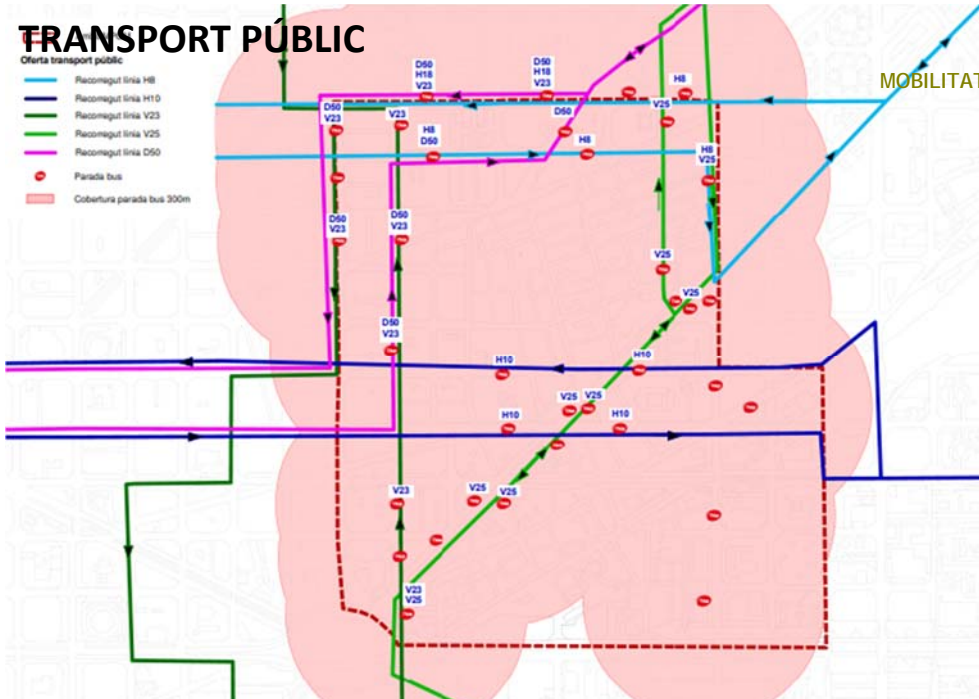
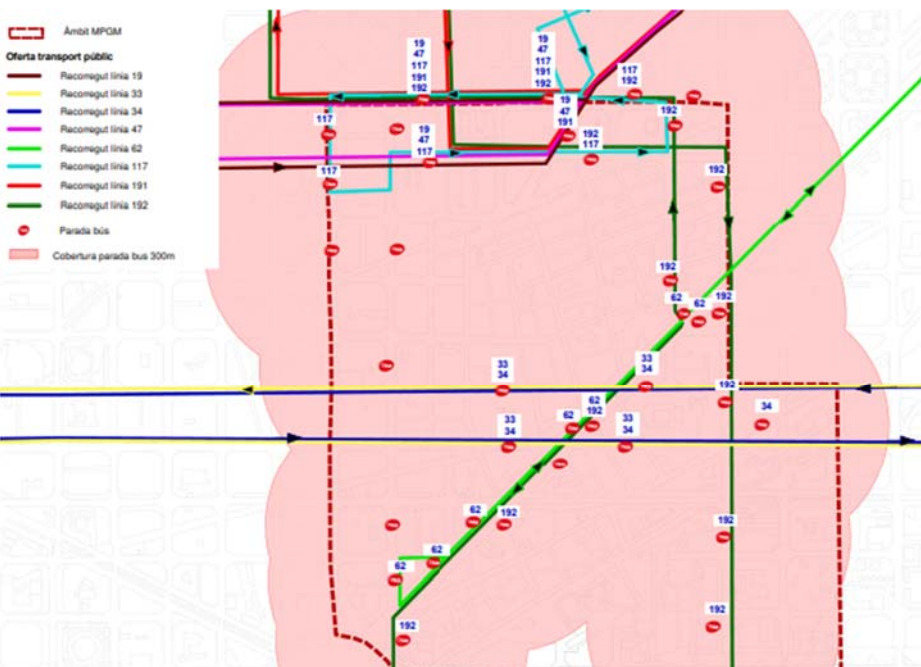
**Mobilitat vertical amb certs dèficits** (no s'identifiquen eixos segregats per a la bicicleta, únicament Navas de Tolosa, pel perímetre est de l'àmbit).

Millora de la mobilitat vertical a través del nou eix del carrer **Independència**.

**Complementar la connectivitat en bicicleta en sentit vertical** a través d'infraestructura específica o millora de la senyalització d'itineraris compartits amb el vehicle motoritzat.

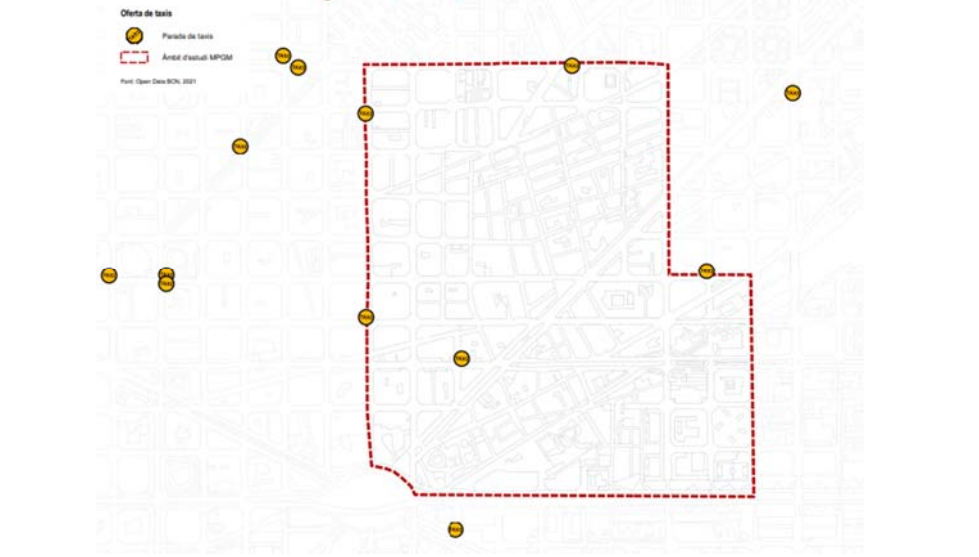
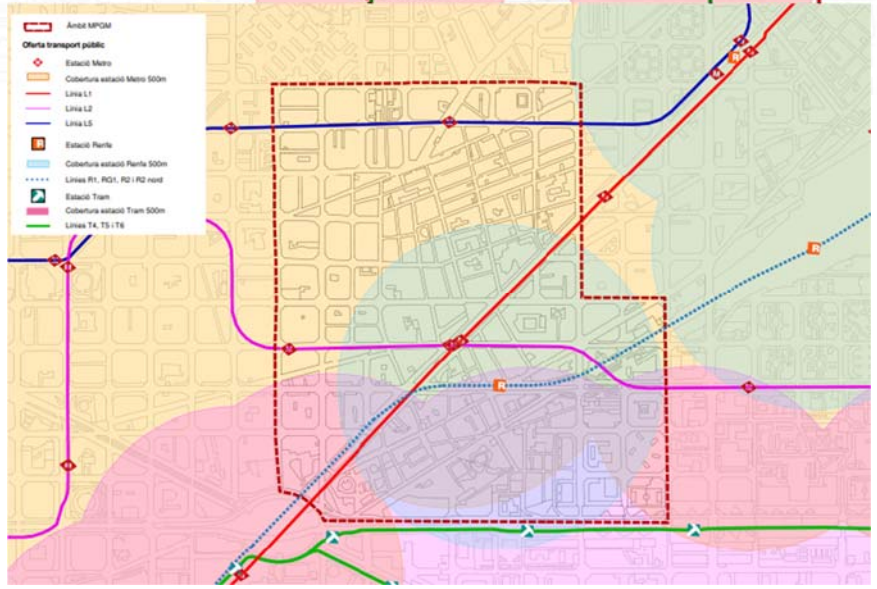




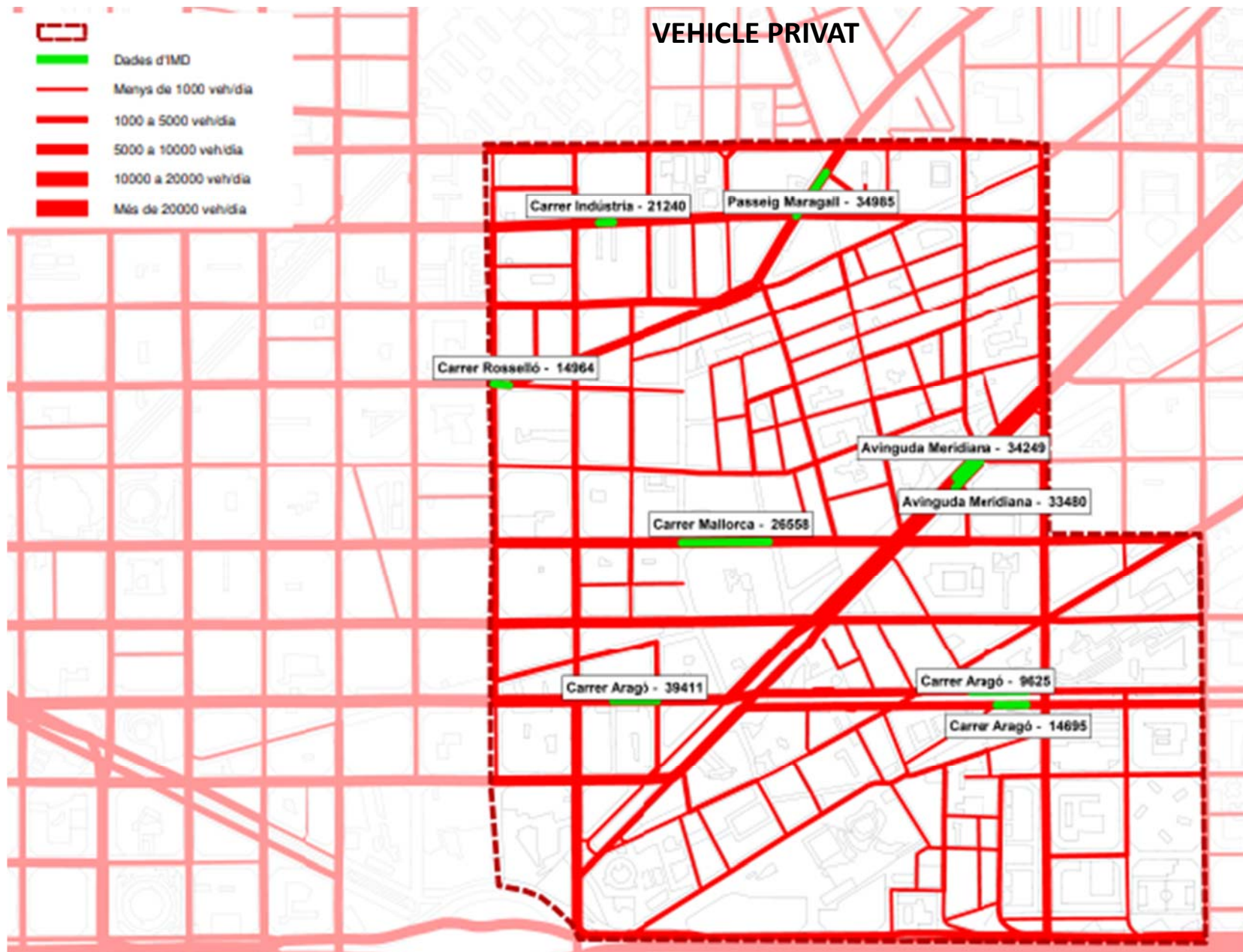


MOBILITAT / SOSTENIBILITAT / DOTACIONS

**Àmbit molt ben servit** per una gran diversitat de modes de transport públic col·lectiu: hi donen servei **4 línies de metro**, **5 línies de la NXB** i d'altres línies urbanes i interurbanes, i una estació de **Rodalies Renfe**, a banda de la cobertura, tot i que perimetral, del varies línies del **tramvia**.



## VEHICLE PRIVAT



MOBILITAT / SOSTENIBILITAT / DOTACIONS

Diversos eixos que canalitzen **grans volums de trànsit**: carrer **Aragó**, carrer **Mallorca**, **Passeig Maragall** i **Avinguda Meridiana**.

Estan en marxa actuacions de ciutat que preveuen reduir específicament el trànsit d'algunes d'aquestes vies (**projecte de reconversió de l'Av. Meridiana**).

INTENSITAT MITJANA DE TRÀNSIT

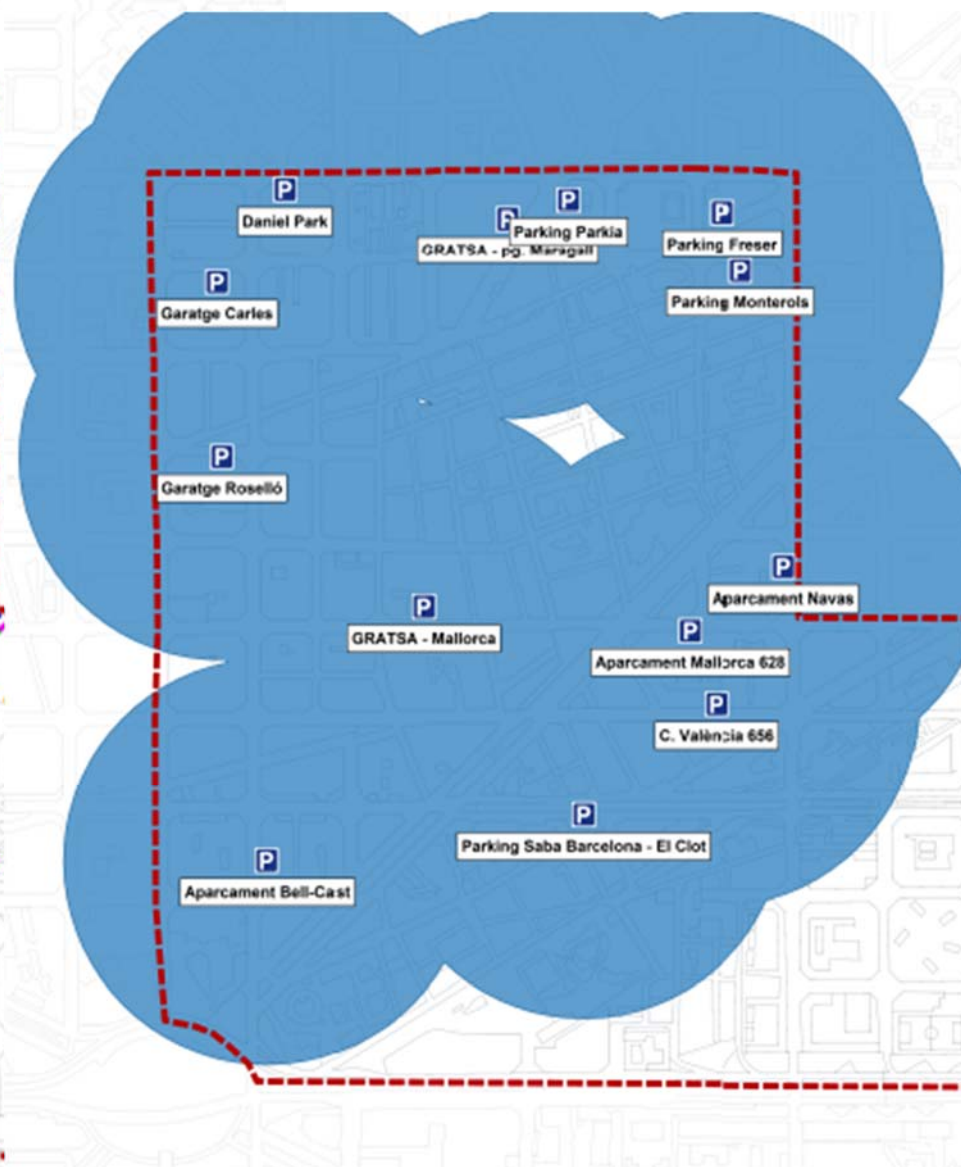


# APARCAMENT

MOBILITAT / SOSTENIBILITAT / DOTACIONS

L'oferta d'aparcament en calçada bastant estesa .

Les necessitats d'aparcament s'hauran de traslladar cap als espais habilitats fora calçada, que es concentren en gran mesura en el perímetre de l'àmbit amb algunes excepcions com per exemple l'aparcament GRATSA Mallorca que es localitza bastant central







**Ajuntament  
de Barcelona**

Gerència d'Urbanisme  
Direcció de Serveis de Planejament

MPGM PER A LA MILLORA URBANÍSTICA I AMBIENTAL  
DELS BARRIS DEL CAMP DE L'ARPA I EL CLOT

## SOSTENIBILITAT

/ESTAT

/ DIAGNOSI

/ POTENCIALITAT (POSSIBILITAT DE MILLORA)

/ CAPACITAT D'INCIDÈNCIA DES DE L'URBANISME

/ ESTRATÈGIA

## ENERGIA

CICLE DE L'AIGUA

RESIDUS

ATMOSFERA / QUALITAT DE L'AIRE

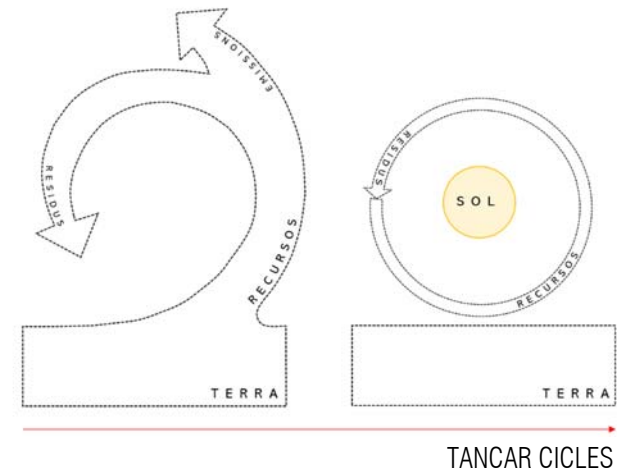
GASOS EFECTE HIVERNACLE

BIODIVERSITAT

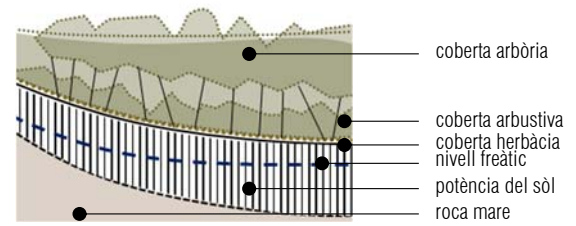
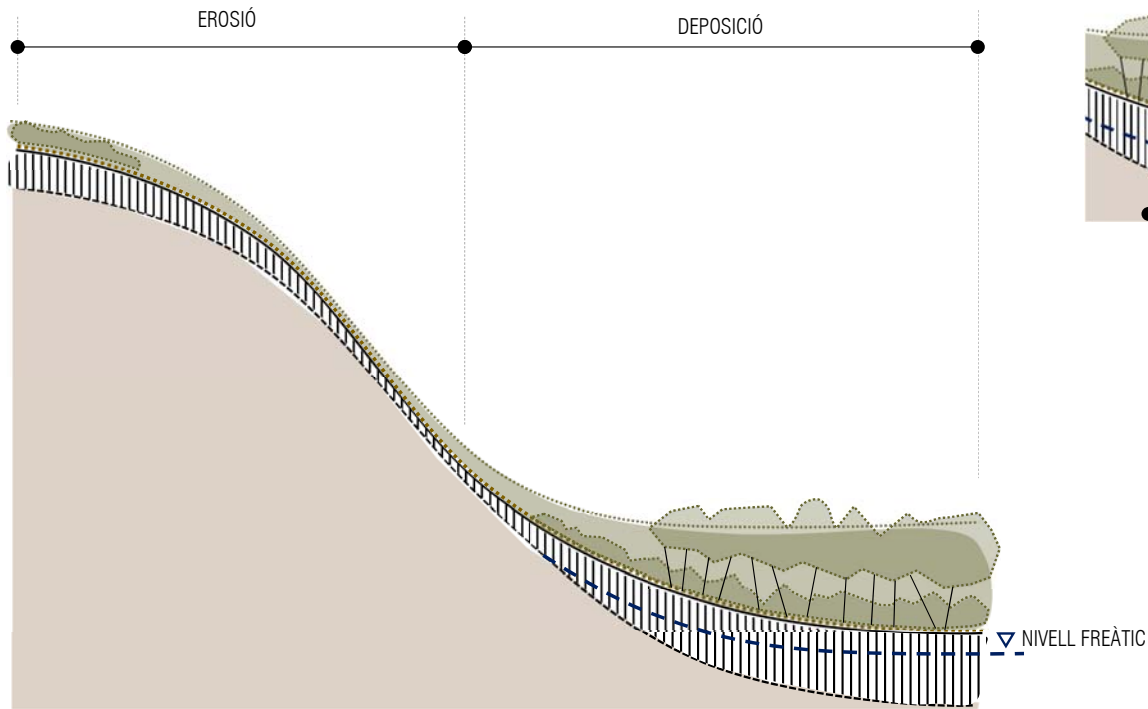
VERD URBÀ

RISCOS

SALUD



/ sòl  
/ aigua\_drenatge  
/ exposició  
/ coberta vegetal

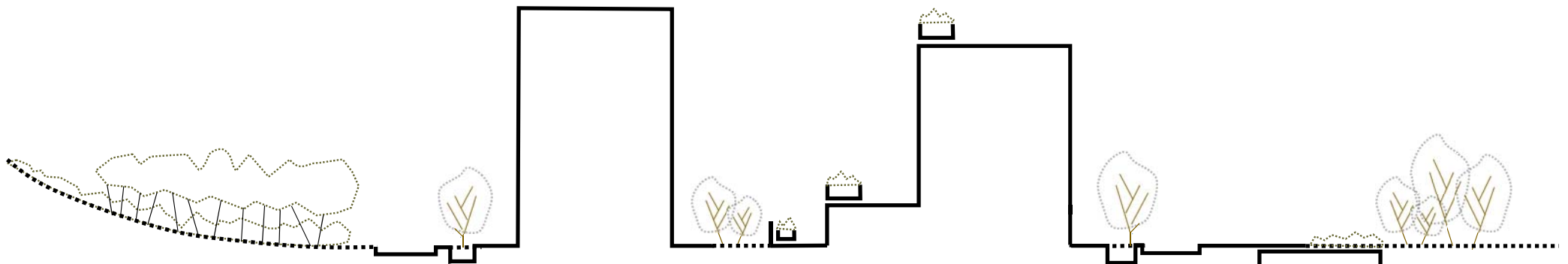
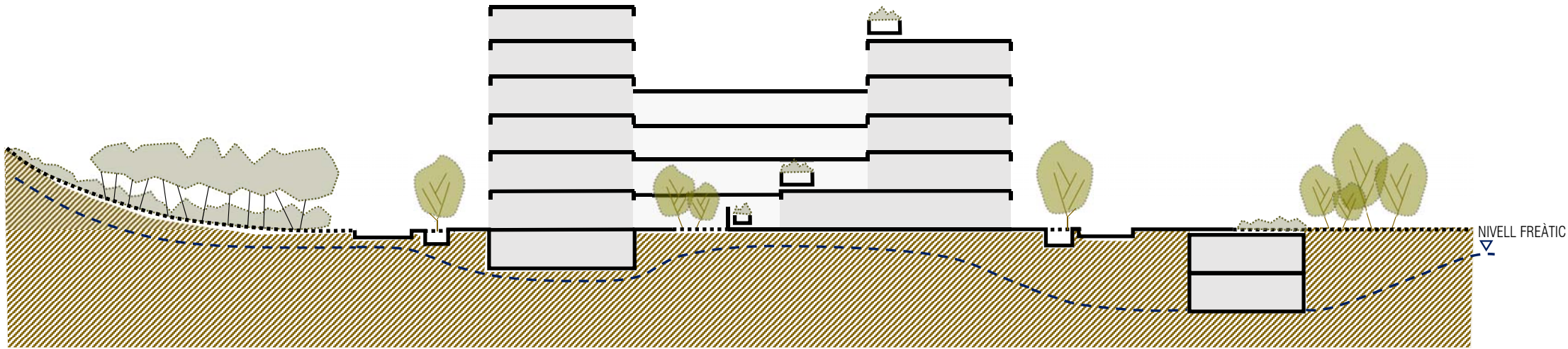


/ COMPLEX  
/ ESTABLE  
/ CONTINU

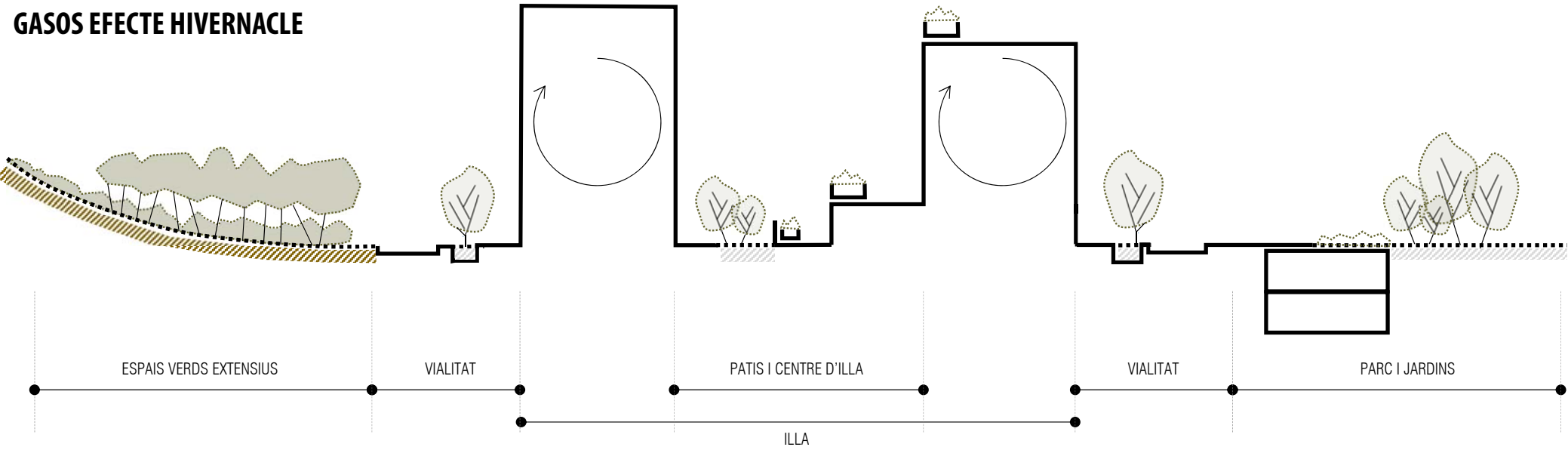
+ SERVEIS

CANVI CLIMÀTIC. GEH  
REGULACIÓ MICRICLIMÀTICA  
BIODIVERSITAT  
CONTROL HIDROLÒGIC  
SOCIAL/CIUTAT SALUDABLE

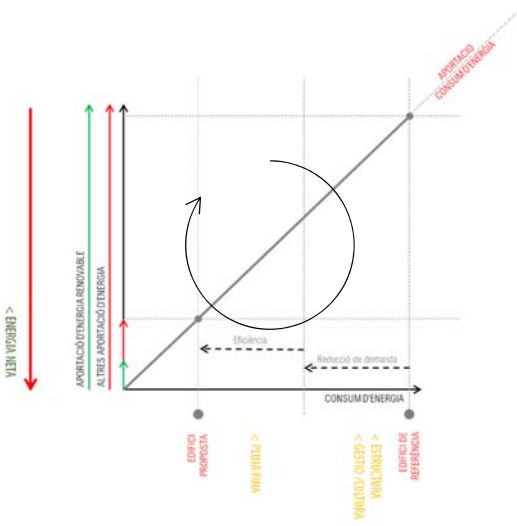




# GASOS EFECTE HIVERNACLE

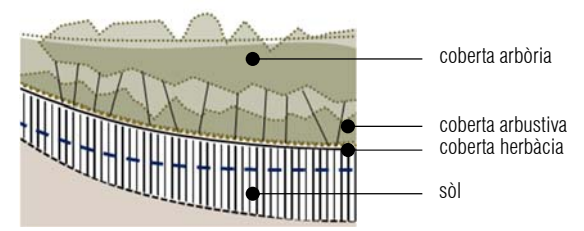


/ ESPAI CONSTRUIT / HABITATGE/ ACTIVITATS / MOBILITAT

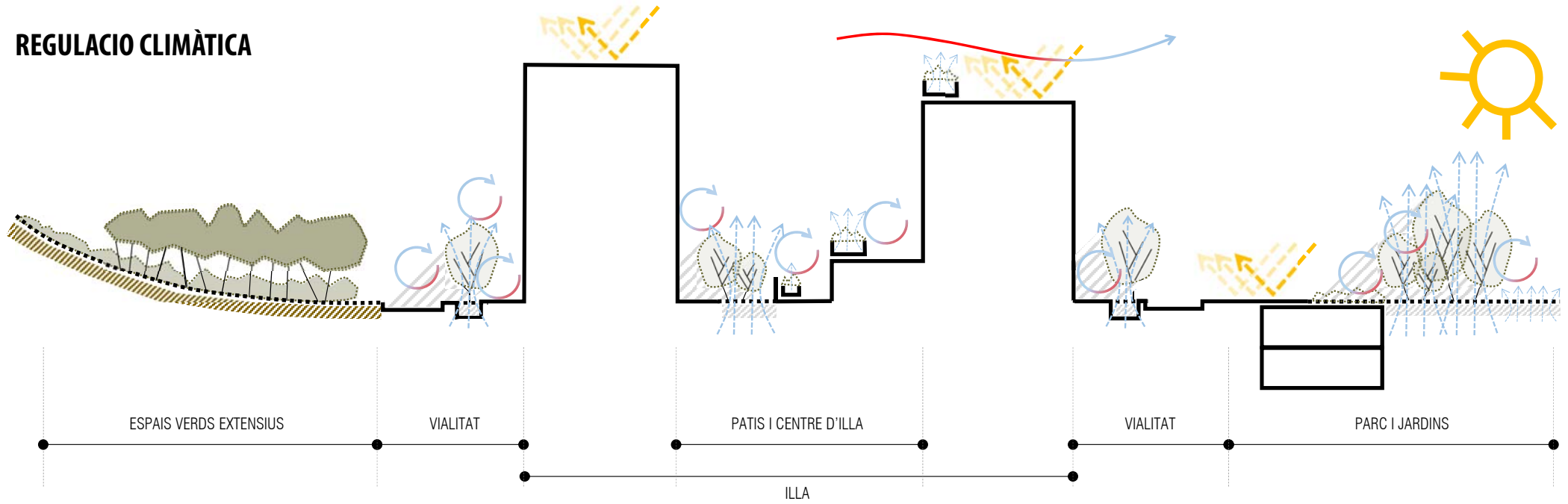


/ VERD. ESTOC / 0  
/ VERD. EFECTE SEGREST / 0

VALORS D'ESTOC I SEGREST DE CARBONI				
SISTEMES URBANS	ESTOC (Mg C/ ha)		SEGREST (Mg C/ha i any)	
	Vegetació	Sòl	Vegetació	Sòl
Sòl urbanitzat	0,00	0,00	0,00	
Espais lliures intensius	0,00	0,00	0,00	
Espais lliures extensius	34,80	91,90	0,52	



# REGULACIÓ CLIMÀTICA

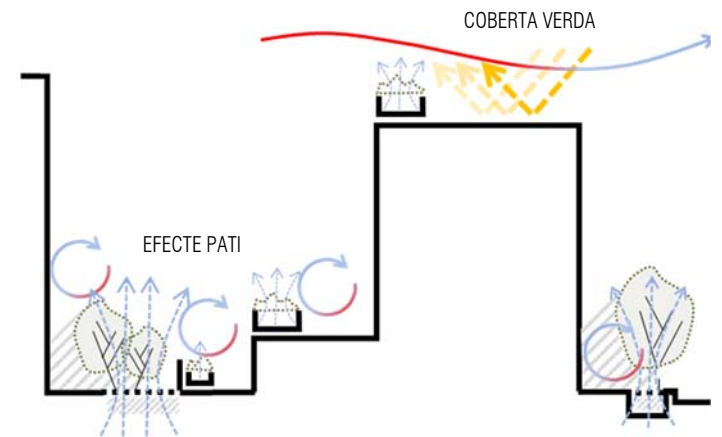
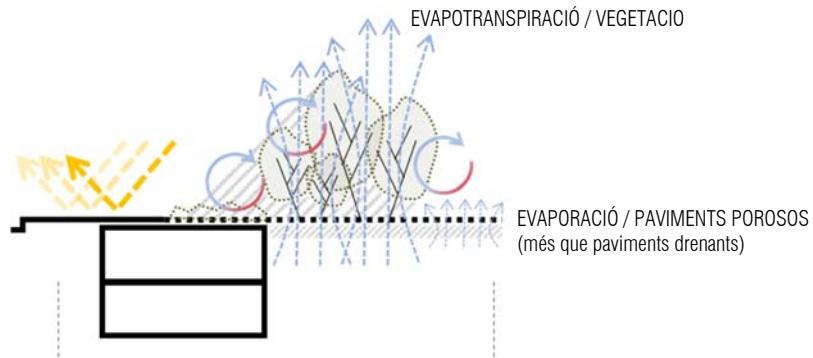


/ PASSIUS  
 / ALBEDO / COLDROOF / COBERTES VERDES  
 / OMBRES

/ ACTIUS / EVAPOTRANSPIRACIÓ

↓

/ REFLEXIÓ RADIACIÓ INCIDENT  
 / REDUCCIÓ REFLEXIÓ INCIDENT  
 / ABSORCIÓ DE RADIACIÓ INCIDENT





**PRADELLS CALCICOLES**

- Sedum sp.*
- Arenaria sp.*
- Cardamine hirsuta*
- Erophila verna*
- Sedonion micranthae*



Els pradells calcícoles es situen en les zones més desfavorables, en solanes i en forts pendents, on hi aflora el substrat rocós, aprofitant les petites esquerdes on es pot retenir sòl i humitat.

**LLISTONARS**

- Brachypodium retussum*
- Phlomis lychnitis*
- Dactylis glomerata*
- Thymus vulgaris*
- Convolvulus althaeoides*



**PRATS D'ALBELLATGE**

- Hyparrhenia hirta*
- Spartium junceum*
- Lathyrus articulatus*
- Foeniculum vulgare*
- Phagnalon saxatile*
- Ruta chalepensis*



**PRAT D'ALBELLATGE  
AMB ESTRAT ALT DE PINS**

- Pinus pinea*
- Pinus halepensis*
- Thymus vulgaris*
- Rosmarinus officinalis*

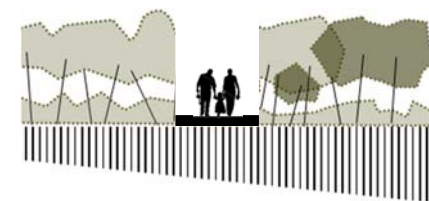


**ALZINAR**

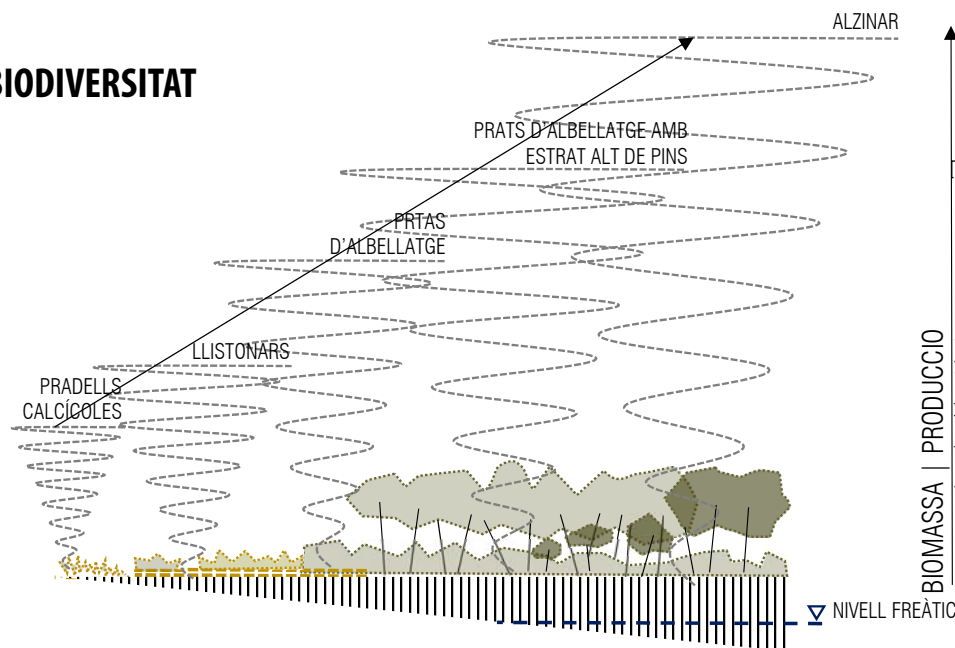
- Quercus ilex*
- Viburnum tinnum*
- Crataegus monogyna*
- Hedera hëlix*
- Smilax aspera*
- Ruscus aculeatus*



Son formacions sensibles a les perturbacions, i per tant no accepten les càrregues intenses, ja que no tenen una capacitat de regeneració prou ràpida. Per tant, són espais exclusivament de biodiversitat. L'ús de parc s'ha de limitar als camins i els espais amb prou capacitat de regeneració.



**BIODIVERSITAT**



**BIODIVERSITAT**


temps | estabilitat

- /fondària de sòl
- /aigua
- /drenatge /aire
- /nutrients
- /energia /sòl
- /...

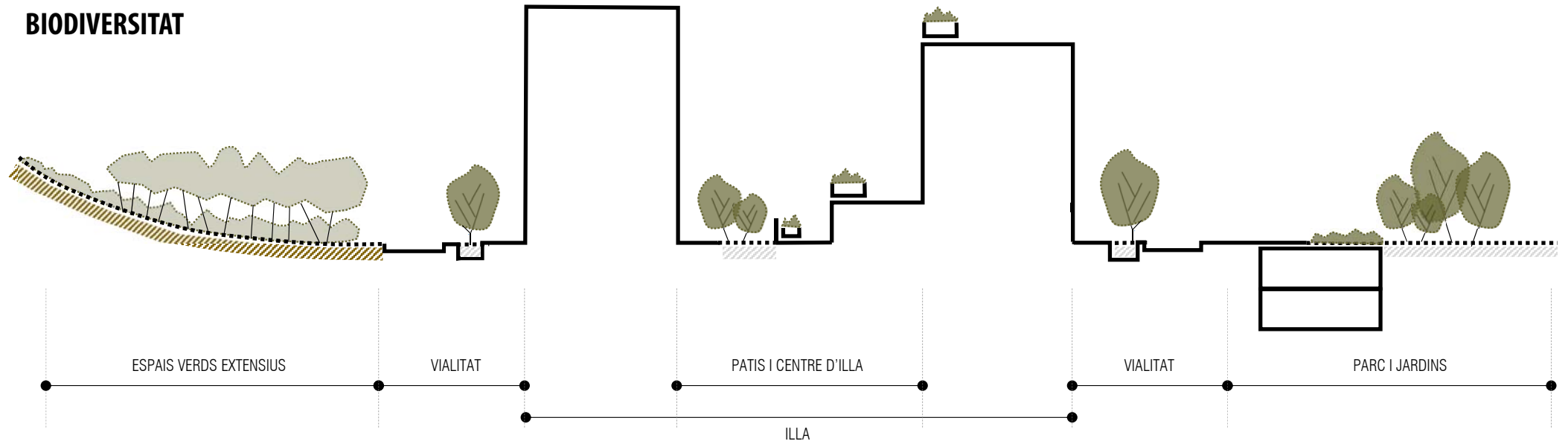
- /pendent
- /erosió
- /incendis
- /sobrefreqüentació/ desgast/ pastura
- /gestió forestal excessiva

**BIODIVERSITAT**

temps | estabilitat



# BIODIVERSITAT



/ QUANTITAT DE VERD / GESTIO PÚBLICA

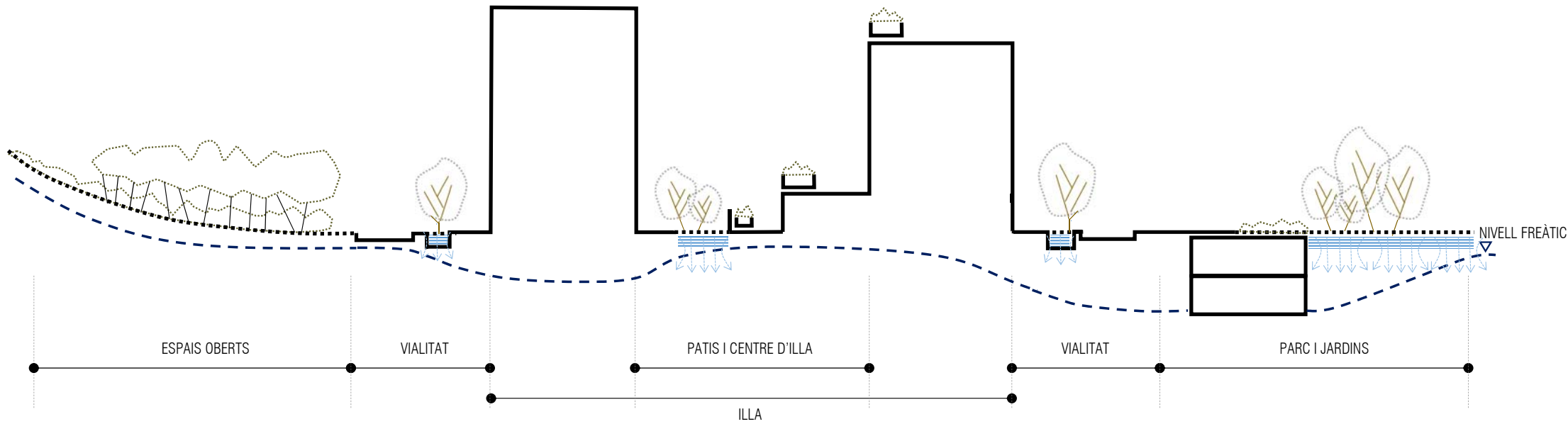
/ ESTABILITAT

SUPERFICIE DE CONJUNT / INDICADOR / SUP VERD TOTAL (PARCS, PATIS, VERD VAIRI I TERRATS VERDS) GESTIO PÚBLICA I PRIVADA  
GEOLOCALITZACIÓ..

/ QUALITAT

COMUNITATS O ESPÈCIES MÉS EFECTIVES  
REFUGI (LLOCS ESTABLES SENSE PERTORBACIONS) **COBERTES VERDES ?**

# CONTROL HIDROLÒGIC



## / ESCORRENTIU

% DE SUPERFÍCIE PERMEABLE  
CAPACITAT DE RETENCIÓ SUPERFICIAL  
INFRAESTRUCTURES DE RETENCIÓ. DIPÒSITS DE LAMINACIÓ

## / RECÀRREGA D'AQÜÍFERS

LA CIUTAT ESTÀ DESCONNECTADA DE L'AQÜÍFER  
NO ÉS EXTRACTIVA D'AIGUA  
EL SANEJAMENT ES CONDUEIX A EDAR  
ÉS IMPERMEABLE

L'AQÜÍFER NO ESTÀ EN RISC

## / DISPONIBILITAT D'AIGUA

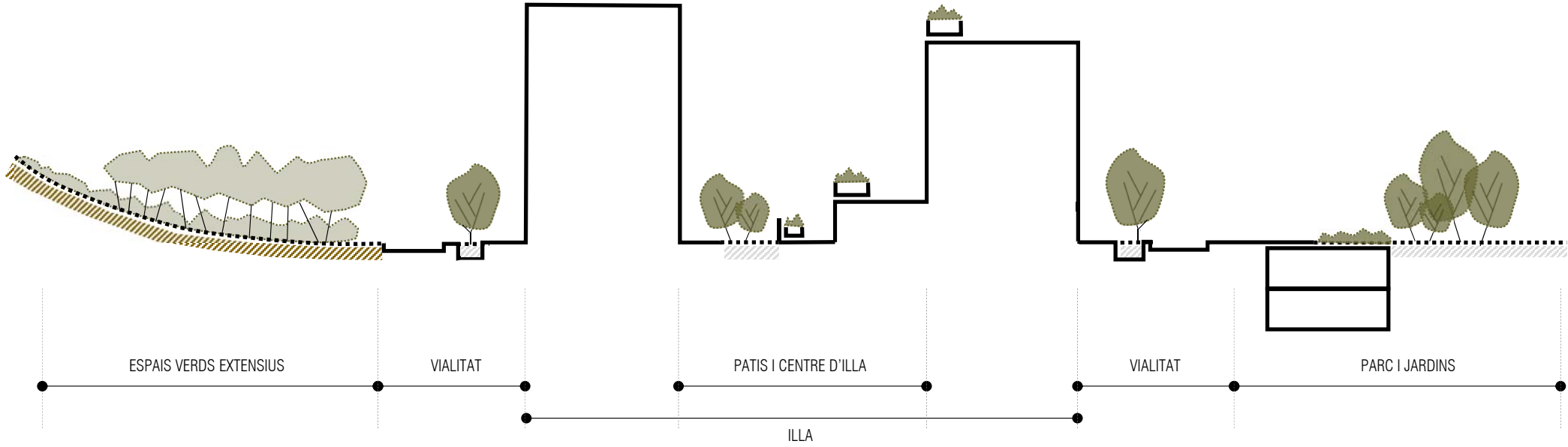
EVAPOTRANSPIRACIÓ PER CONTROL MICRCLIMÀTIC



EVAPORACIÓ / PAVIMENTS POROSOS  
(més que paviments drenants)



# SOCIAL / SALUD



**/ QUANTITAT**

SUP ESPAI VERD PER HABITANT  
 SUP OMBREJADA (NDVI)

**/ QUALITAT**

VERD REALMENT VERD  
 DISPOSICIÓ DEL VERD COM A FILTRE DE LES PERTORBACIONS  
 (Partícules/ Soroll/ Radiació / Evapotranspiració)  
 EFECTES DIRECTES NEGATIUS DE LA VEGETACIÓ SOBRE LA SALUD  
 (al·lèrgies,...)

**/ ACCÈS**

DISTÀNCIA MITJANA O CÀRREGA DELS NODES VERDS  
 ELS GRANS CORREDORS VERDS  
 EL VERD DE BAIXA INTENSITAT  
 EL VERD PRIVAT.














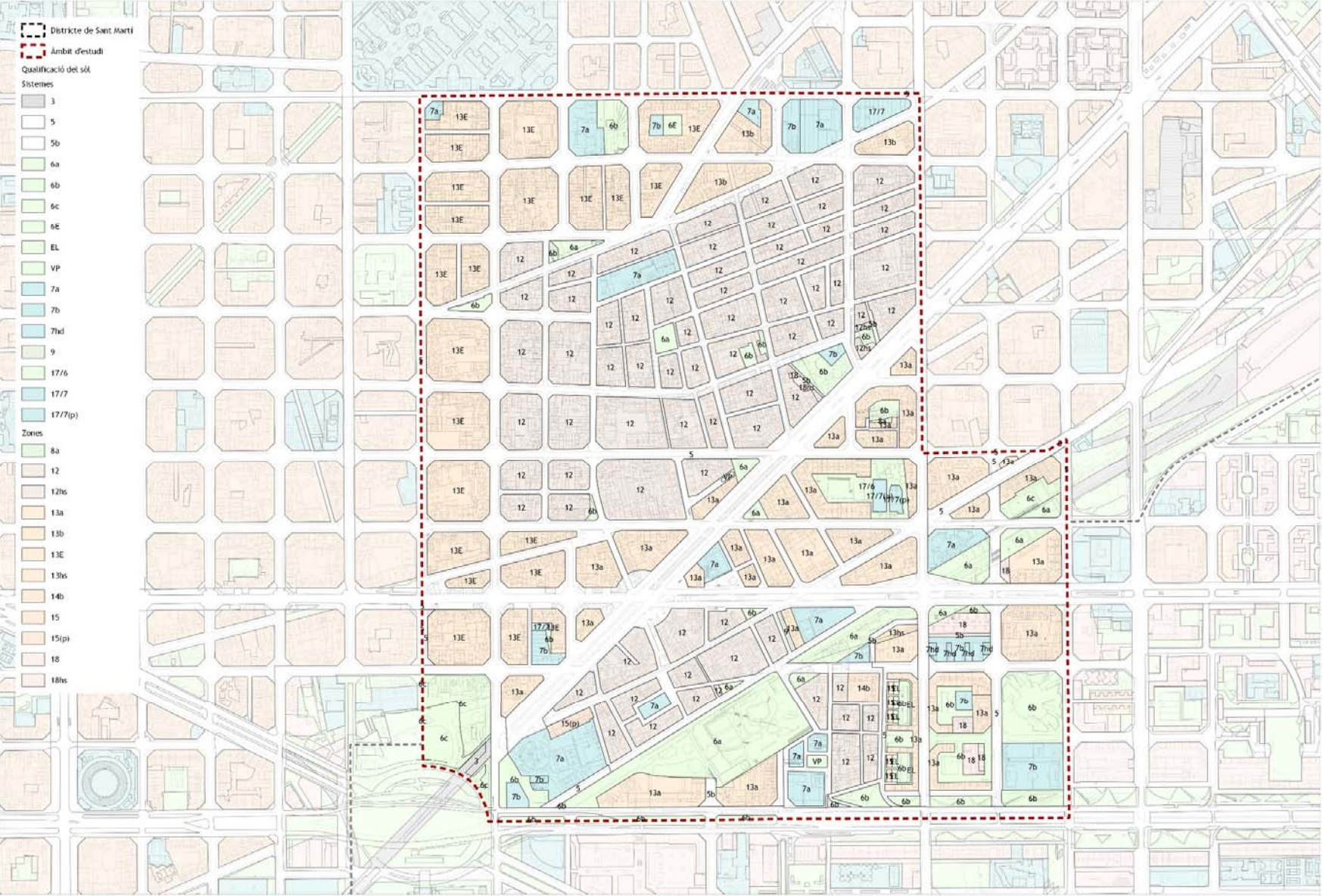




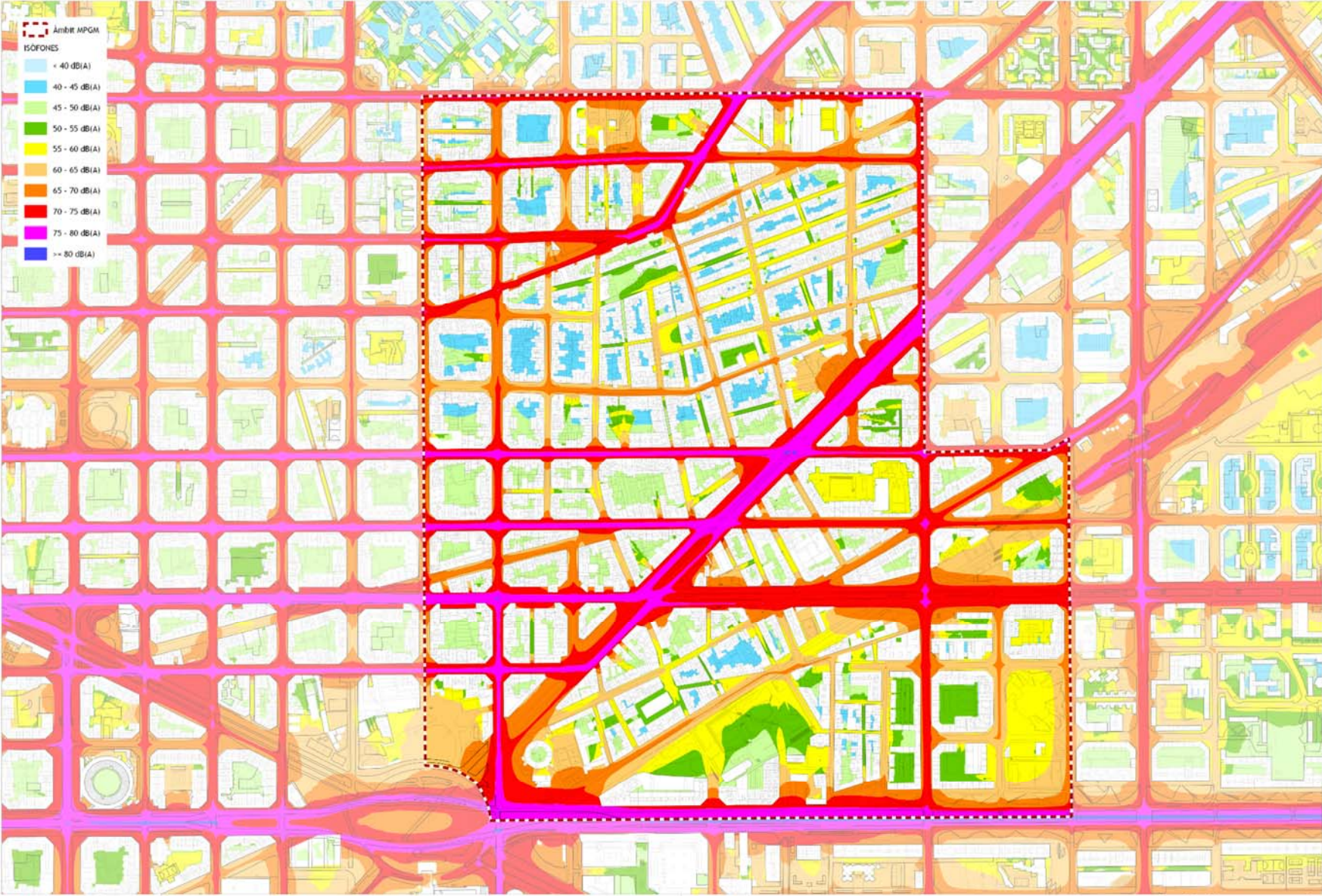












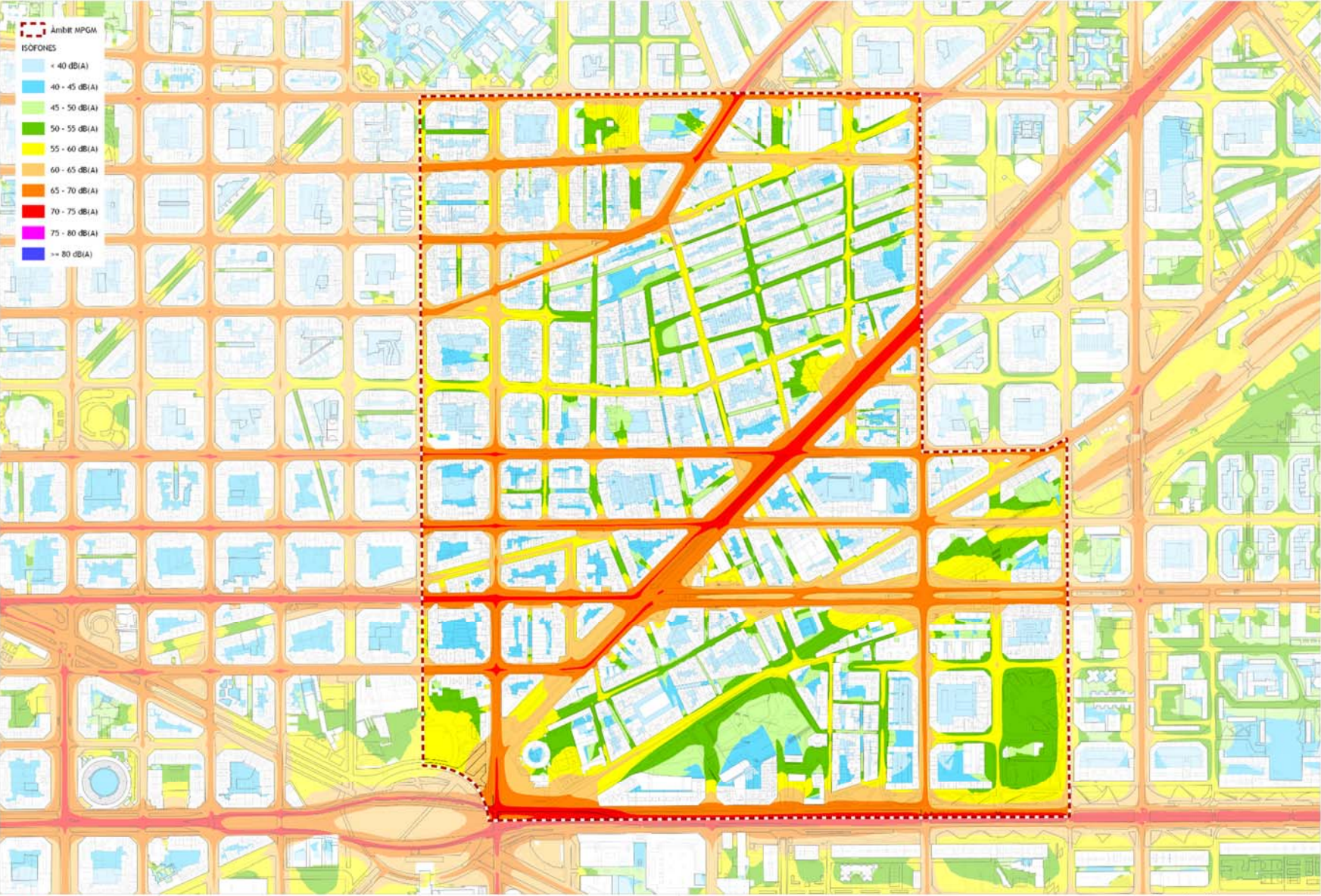
- Àmbit MPM 150FONES
- < 40 dB(A)
- 40 - 45 dB(A)
- 45 - 50 dB(A)
- 50 - 55 dB(A)
- 55 - 60 dB(A)
- 60 - 65 dB(A)
- 65 - 70 dB(A)
- 70 - 75 dB(A)
- 75 - 80 dB(A)
- >= 80 dB(A)

MODIFICACIÓ DEL PGM PER A LA MILLORA URBANÍSTICA I AMBIENTAL DELS BARRIS DE CAMP DE L'ARPA I EL CLOT

MAPA ESTRATÈGIC DE SOROLL DIÛRN

0 50 100 m  
DN43 1:6.000






- Àmbit MPM
- ISOFONES
- < 40 dB(A)
- 40 - 45 dB(A)
- 45 - 50 dB(A)
- 50 - 55 dB(A)
- 55 - 60 dB(A)
- 60 - 65 dB(A)
- 65 - 70 dB(A)
- 70 - 75 dB(A)
- 75 - 80 dB(A)
- >= 80 dB(A)



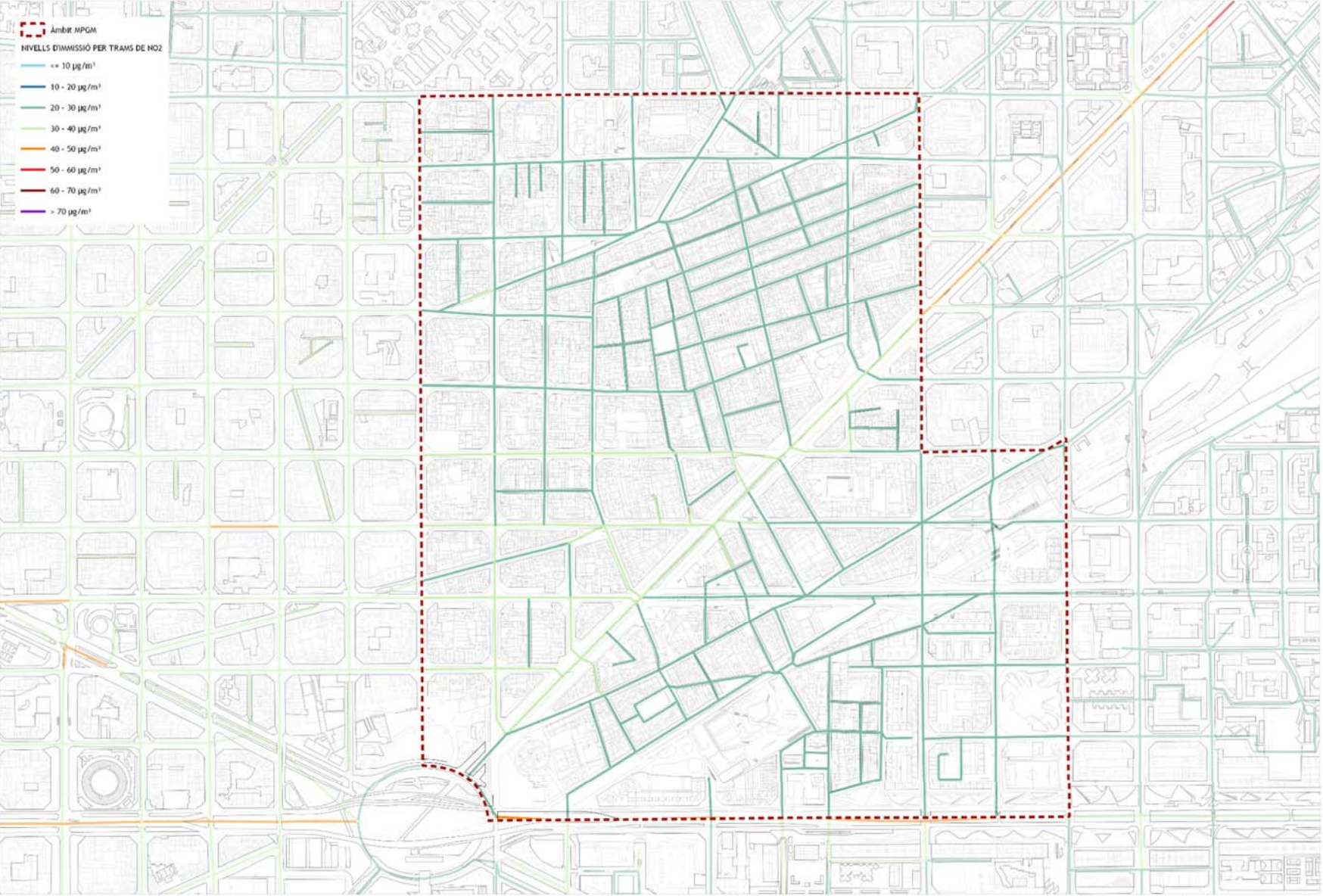
MODIFICACIÓ DEL PGM PER A LA MILLORA URBANÍSTICA I AMBIENTAL DELS BARRIS DE CAMP DE L'ARPA I EL CLOT

MAPA ESTRATÈGIC DE SOROLL NOCTURN

FIGURES








MODIFICACIÓ DEL PGM PER A LA MILLORA URBANÍSTICA I AMBIENTAL DELS BARRIS DE CAMP DE L'ARPA I EL CLOT

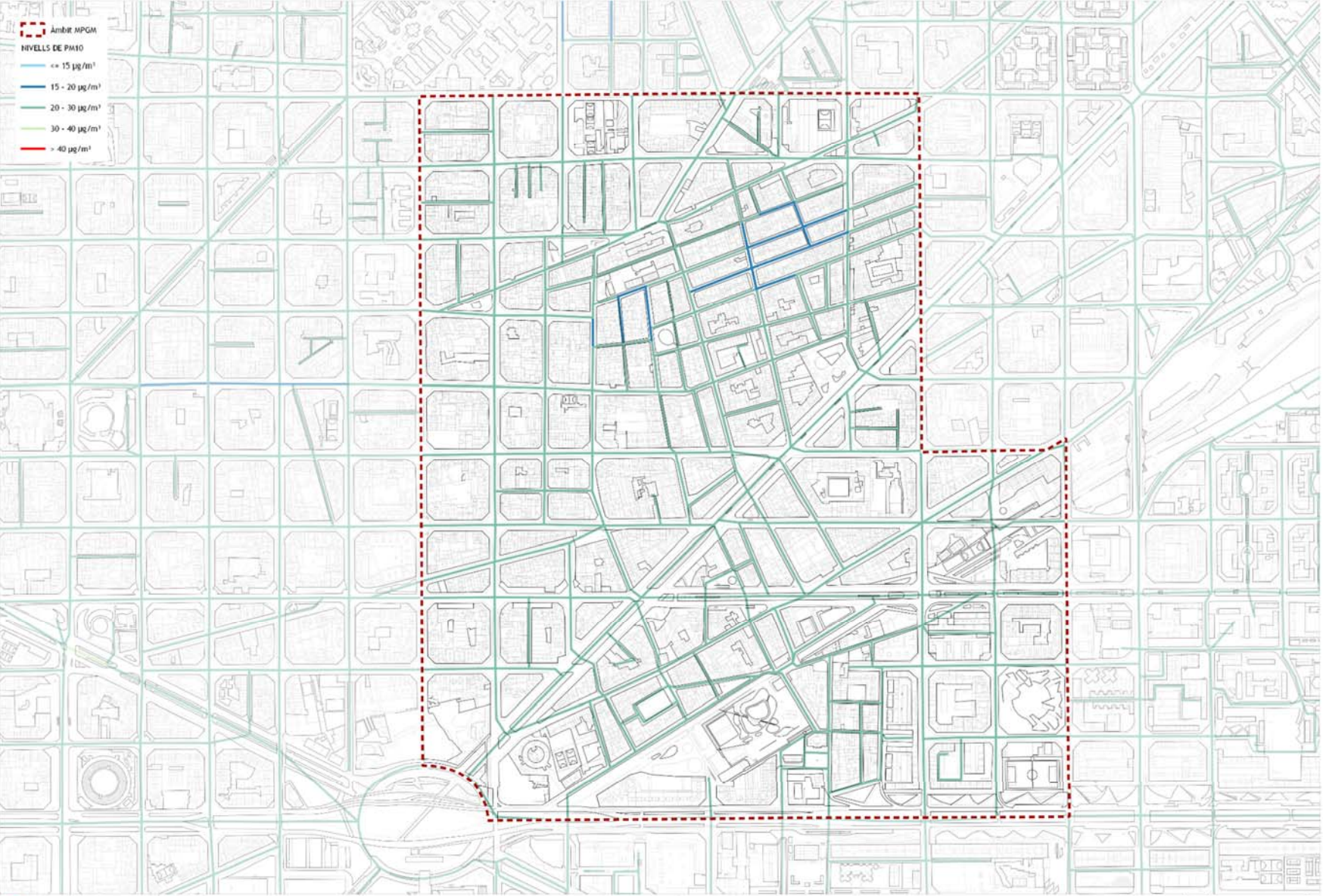
CONTAMINACIÓ ATMOSFÈRICA DE NO2

FIGURES



CONTAMINACIÓ ATMOSFÈRICA  
NOx





MODIFICACIÓ DEL PGM PER A LA MILLORA URBANÍSTICA I AMBIENTAL DELS BARRIS DE CAMP DE L'ARPA I EL CLOT

NIVELLS DE PM10

FIGURES

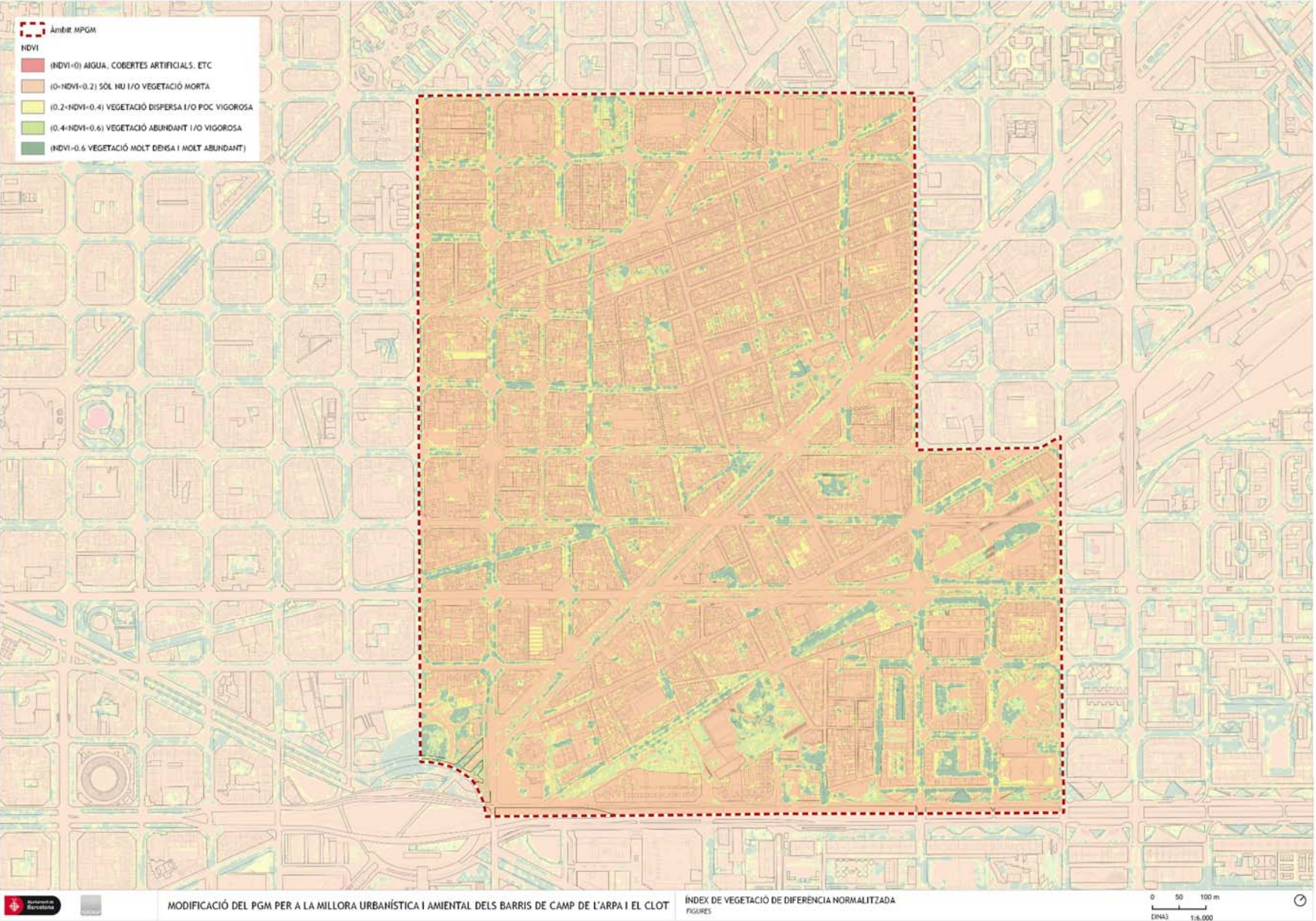
0 50 100 m

DIN43 1:6.000

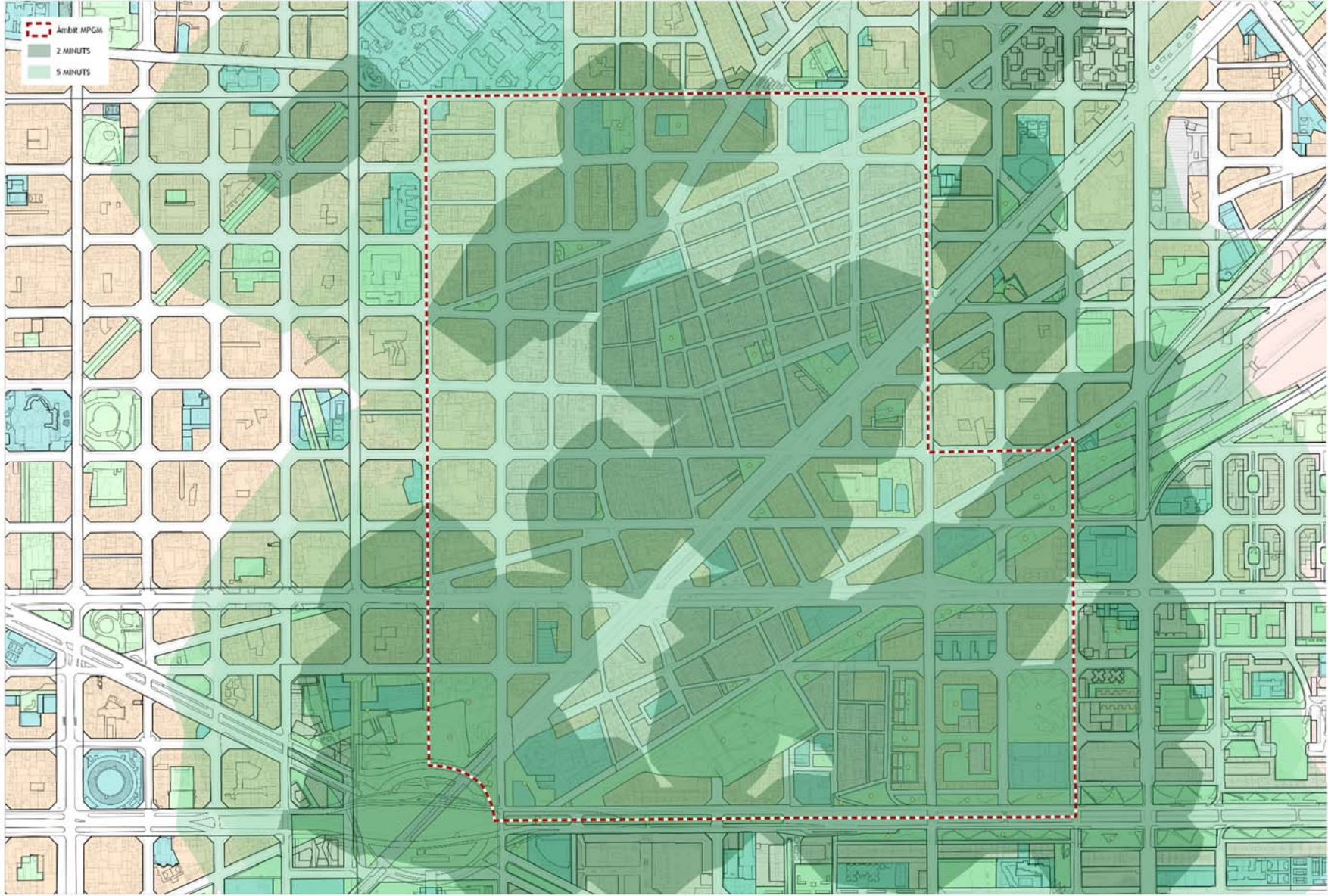


CONTAMINACIÓ ATMOSFÈRICA  
PM10









MODIFICACIÓ DEL PGM PER A LA MILLORA URBANÍSTICA I AMBIENTAL DELS BARRIS DE CAMP DE L'ARPA I EL CLOT

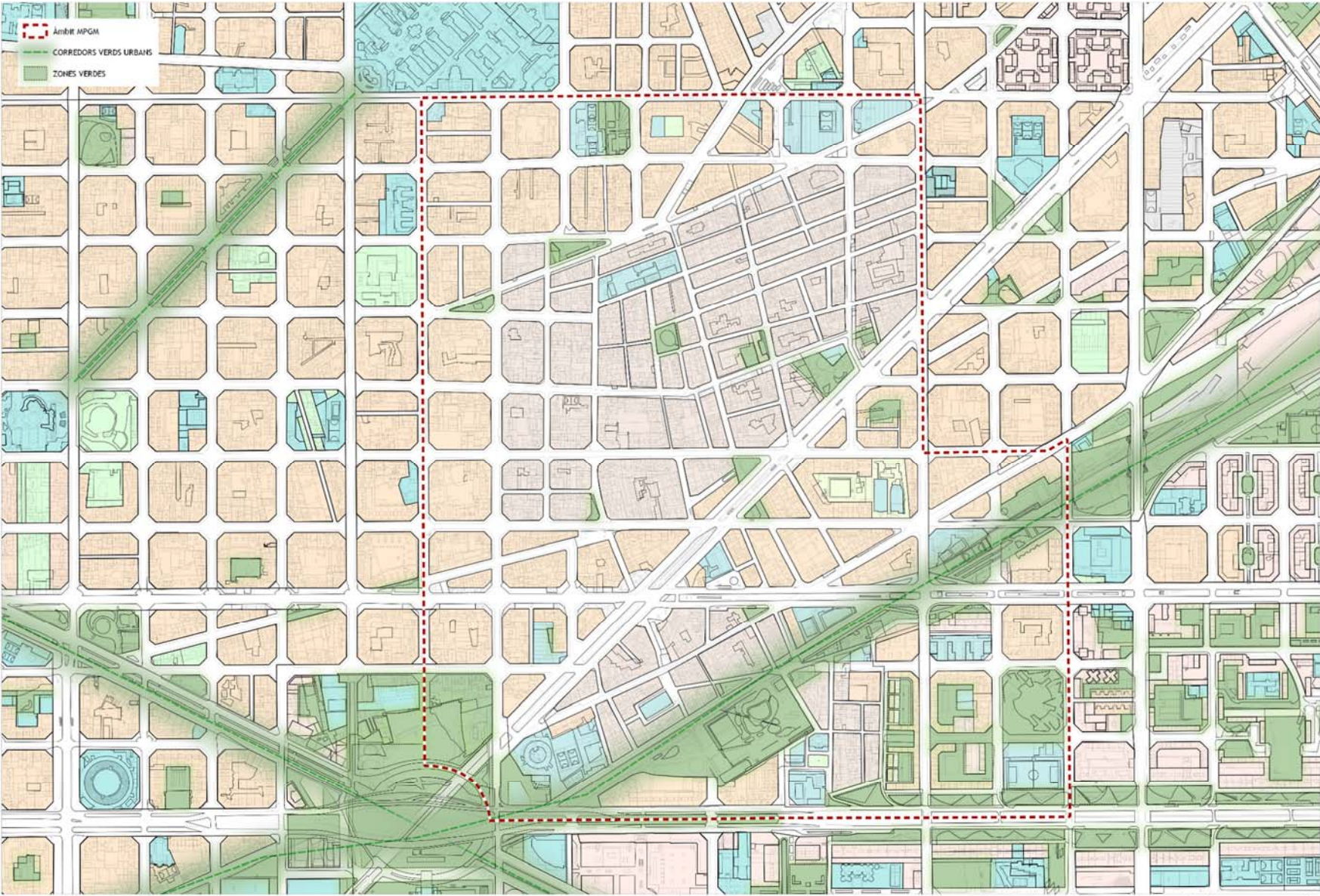
ISOCRONES DE 2 I 5 MINUTS DES DE LES ZONES VERDES

FIGURES

0 50 100 m

ETNA3 1:6.000



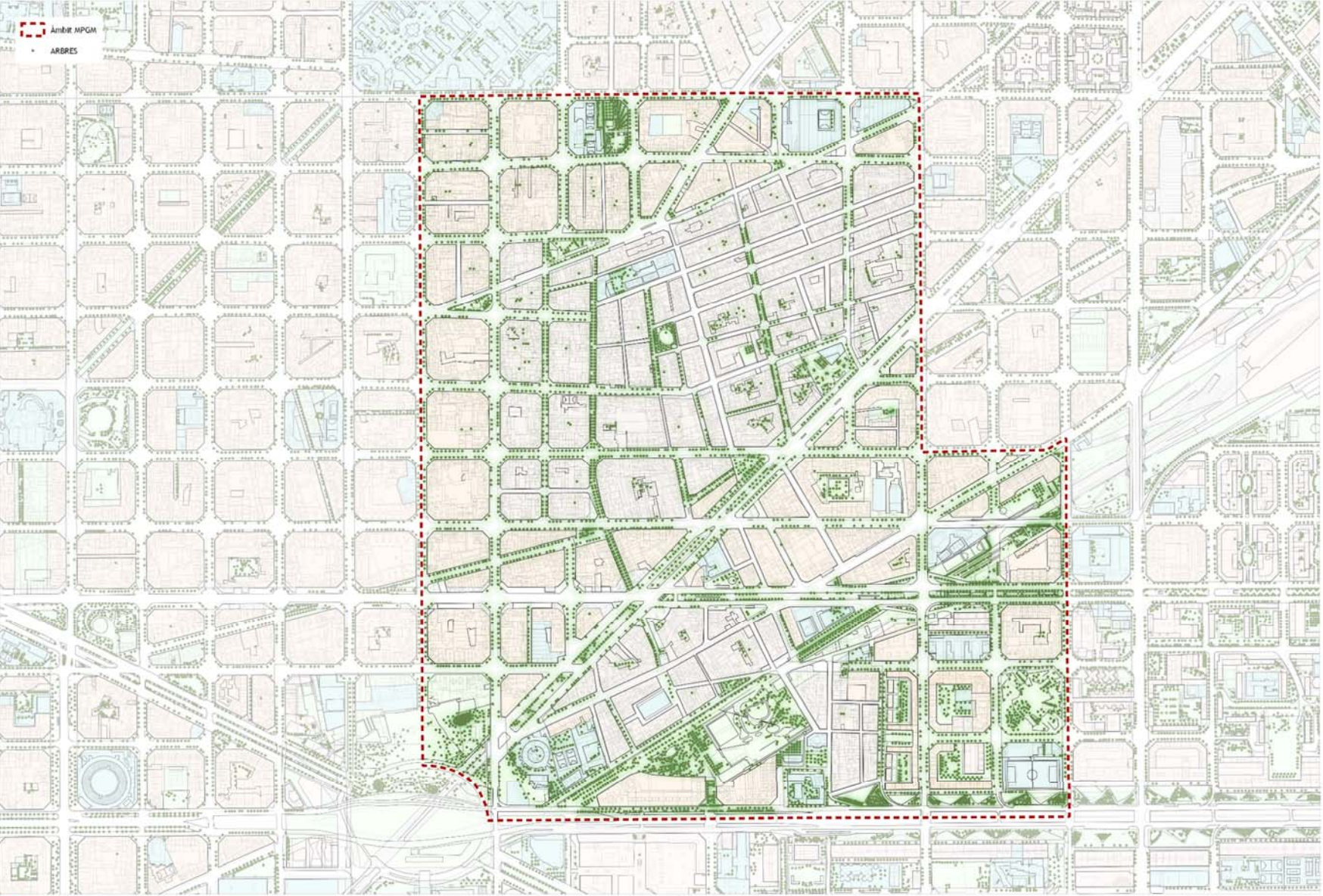


MODIFICACIÓ DEL PGM PER A LA MILLORA URBANÍSTICA I AMBIENTAL DELS BARRIS DE CAMP DE L'ARPA I EL CLOT

CORREDORS VERDS URBANS

FIGURES





MODIFICACIÓ DEL PGM PER A LA MILLORA URBANÍSTICA I AMBIENTAL DELS BARRIS DE CAMP DE L'ARPA I EL CLOT

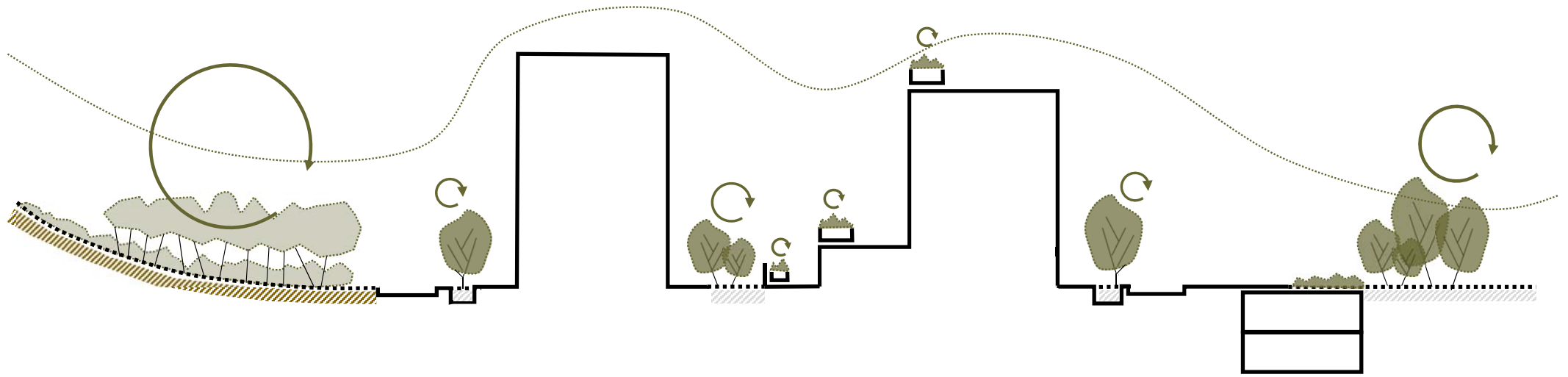
ARBRAT URBA

FIGURES

0 50 100 m  
DIN43 1:6.000



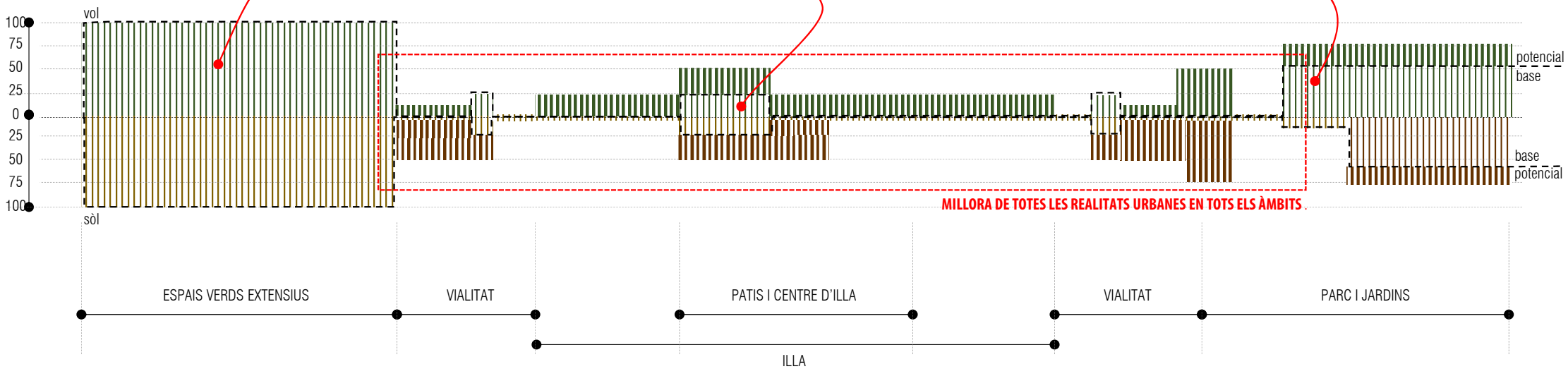
# DINÀMIQUES / POTENCIALS



Manteniment dels espais nucli en espais verds extensius

Delimitació i millora dels patis i jardins privats. Integració ecològica funcional en l'estructura d'espais lliures urbans

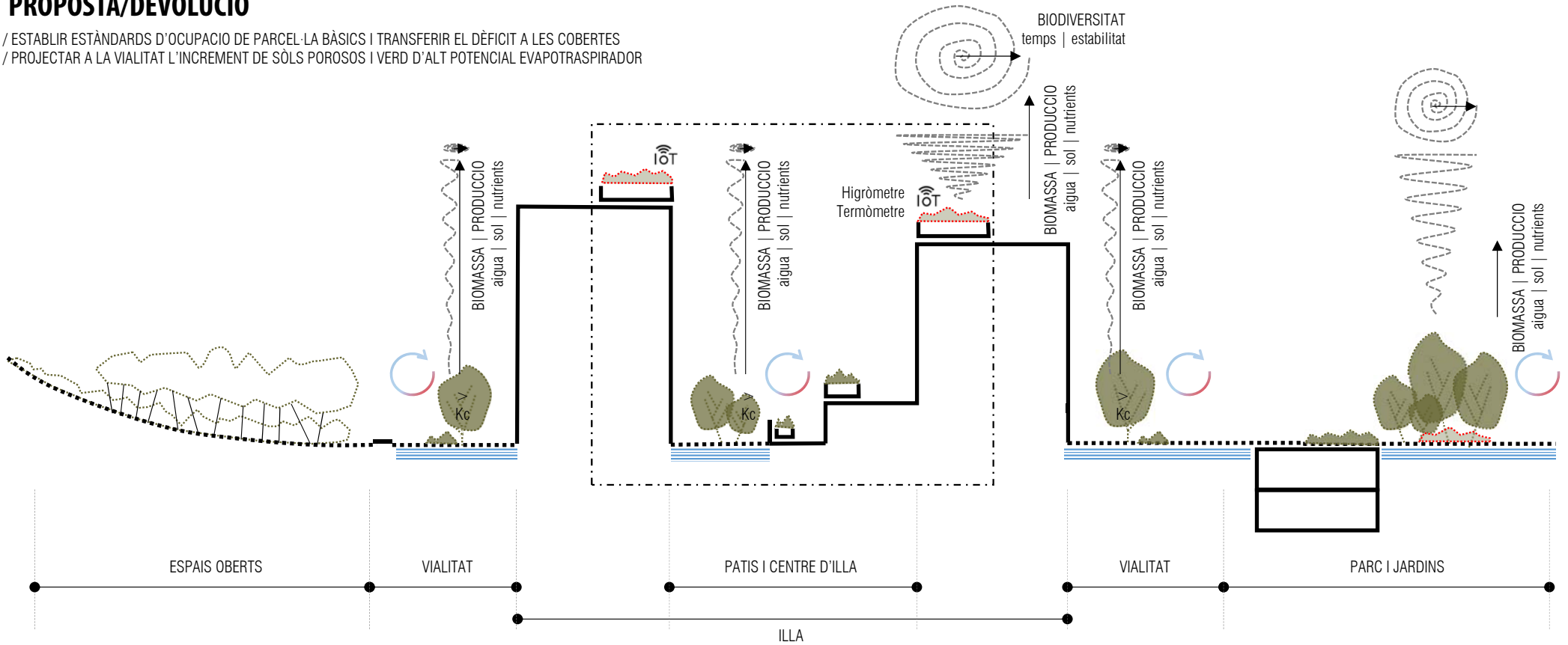
Millora ecològica del sistema de verds públics, integrats en xarxa a través de corredors verds urbans.



**MILLORA DE TOTES LES REALITATS URBANES EN TOTS ELS ÀMBITS.**

# PROPOSTA/DEVOLUCIÓ

/ ESTABLIR ESTÀNDARDS D'OCCUPACIO DE PARCEL·LA BÀSICS I TRANSFERIR EL DÈFICIT A LES COBERTES  
 / PROJECTAR A LA VIALITAT L'INCREMENT DE SÒLS POROSOS I VERD D'ALT POTENCIAL EVAPOTRASPIRADOR



## / GASOS D'EFECTE HIVERNACLE

/ INCREMENT DE BIOMASSA

## / REGULACIÓ MICROCLIMÀTICA

/ EFECTE PATI  
 / INCREMENT DE VERD EN VIALITAT EN ESPAI DE COTXE  
 / ÚS D'ESPÈCIES D'ALTA EVAPOTRANSPIRACIÓ / DISPONIBILITAT D'AIGUA  
 / EVAPORACIÓ EN PAVIMENTS

## / SOCIAL / SALUD

/ GARANTIR L'ACCESSIBILITAT DE L'ESPAI PÚBLIC  
 / DIMENSIÓ  
 / ESTABLIR PRIORITATS AMB CRIETRIS DE CÀRREGA, ESTRUCTURA I CONTINUÏTAT DELS ESPAIS LLIURES

## / BIODIVERSITAT

/ MANTENIMENT I POTENCIACIÓ DE LA VEGETACIÓ ESTRUCTURAL  
 / INCREMENT DE LA SUPERFÍCIE DE VERD ESTABLE ADAPTAT CLIMÀTICAMENT EN COBERTES VERDES  
 / LA CONNECTIVATAT A LA CIUTAT LA PASSEM ALS TERRATS  
 / TERRATS DE TITULARITAT I GESTIÓ PRIVADA I CONTROL PÚBLIC  
 / IOT PER CONTROLAR LA FUNCIONALITAT  
 / NUCLIS REFUGI EN ESPAIS LLIURES PÚBLICS DE PROU DIMENSIÓ  
 / INCREMENT DEL VERD EN VIALITAT

## / CONTROL HIDROLÒGIC

/ INCREMENT DE LA SUPERFÍCIE DE SÒLS POROSOS  
 / ASSEGURAR LA DISPONIBILITAT D'AIGUA EN EL SÒL  
 / SÒLS ESTRUCTURALS AMB CAPACITAT PORTANT. CARACTERÍSTIQUES DE CARRER





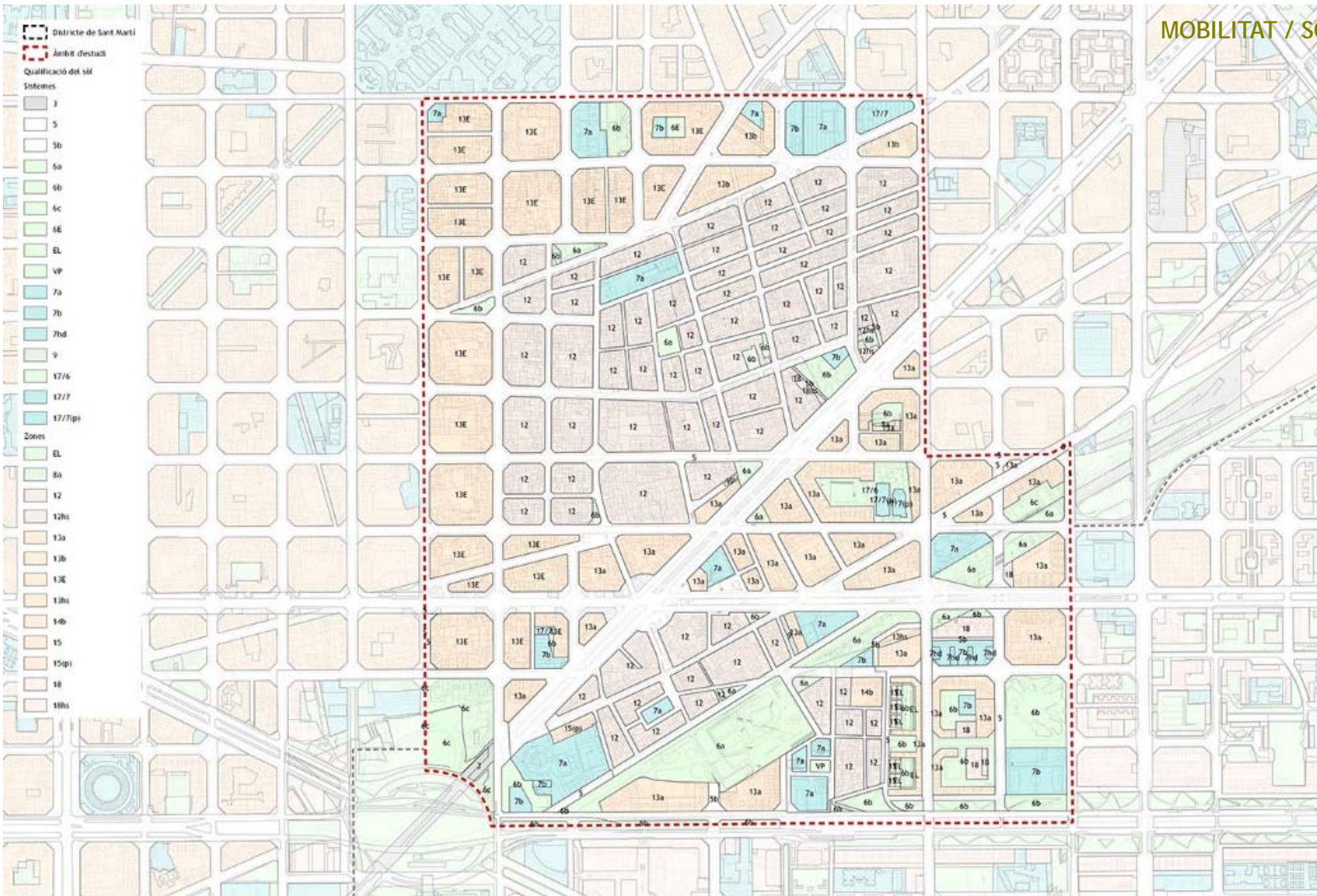
**Ajuntament  
de Barcelona**

Gerència d'Urbanisme  
Direcció de Serveis de Planejament

MPGM PER A LA MILLORA URBANÍSTICA I AMBIENTAL  
DELS BARRIS DEL CAMP DE L'ARPA I EL CLOT

## DOTACIONS DELS BARRIS

**MOBILITAT / SOSTENIBILITAT / DOTACIONS**  
**DOTACIONS DELS BARRIS**



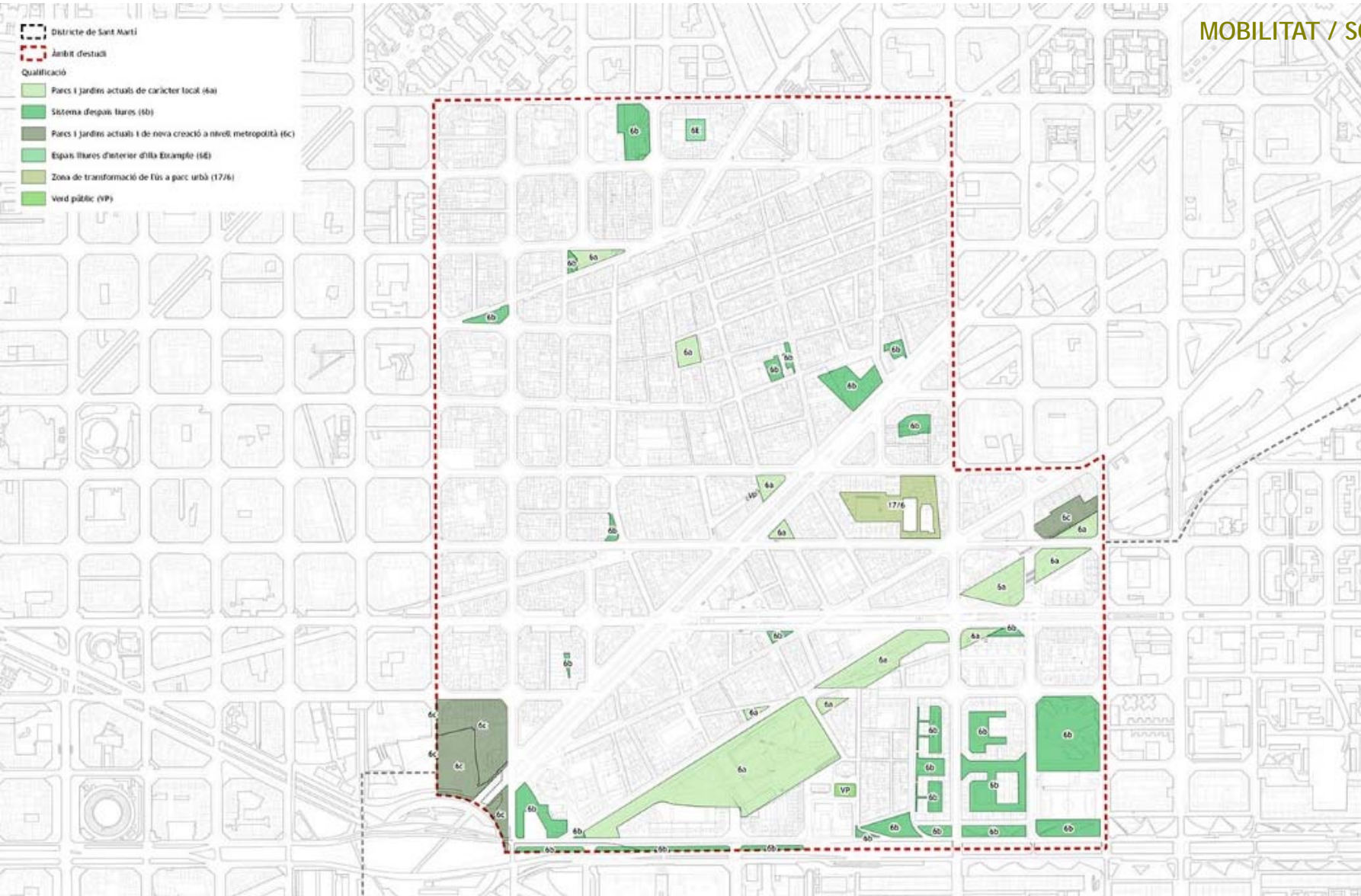
Qualificació	Clau	Superfície (m²)	%	%	
<b>Sistemes</b>		<b>776.405</b>	<b>53,98%</b>		
<b>Sistema viari bàsic</b>		<b>506.998</b>	<b>35,25%</b>	<b>65,30%</b>	
Xarxa viària	5	502.715	34,95%		99,16%
Vies cíviques	5b	4.283	0,30%		0,84%
<b>Sistema d'espais lliures</b>		<b>176.272</b>	<b>12,26%</b>	<b>22,70%</b>	
Parcs i jardins urbans actuals	6a	67.106	4,67%		38,07%
Parcs i jardins urbans de nova creació	6b	66.194	4,60%		37,55%
Parcs i jardins urbans de nova creació a nivell metropolitana	6c	27.179	1,89%		
Espais lliures d'interior d'illa Eixample	6E	1.318	0,09%		0,75%
Verd públic	VP	1.032	0,07%		0,59%
Jardins privats	EL	1.788	0,12%		1,01%
Sistema ferroviari cobert amb espai lliure en superfície	3/6	1.902	0,13%		1,08%
Transformació de l'ús existent a parc urbà	17/6	9.754	0,68%		5,53%
<b>Equipaments comunitaris i serveis tècnics</b>		<b>93.135</b>	<b>6,48%</b>	<b>12,00%</b>	
Equipaments comunitaris i dotacions actuals	7a	58.014	4,03%		62,29%
Equipaments comunitaris i dotacions de nova creació	7b	25.580	1,78%		27,47%
Habitatges dotacionals per a gent gran	7hd	1.423	0,10%		
Transformació de l'ús existent a equipament *	17/7	7.463	0,52%		8,01%
Protecció de sistemes generals	9	656	0,05%		0,70%
<b>Zones</b>		<b>661.930</b>	<b>46,02%</b>	<b>100,00%</b>	
Verd privat protegit	8a	255	0,02%		0,04%
Nucli antic. Substitució de l'edificació antiga **	12	313.064	21,77%		47,30%
Densificació urbana. Intensiva	13a	150.924	10,49%		22,80%
Densificació urbana. Semintensiva	13b	19.005	1,32%		2,87%
Densificació urbana. Eixample	13e	163.315	11,35%		24,67%
Zona de remodelació privada	14b	3.211	0,22%		0,49%
Conservació de l'estructura urbana i edificatòria***	15	3.322	0,23%		0,50%
Subjecta a ordenació volumètrica ****	18	8.834	0,61%		1,33%
<b>TOTAL:</b>		<b>1.438.335</b>			

**MOBILITAT / SOSTENIBILITAT / DOTACIONS**  
**DOTACIONS DELS BARRIS**

Qualificació	Superfície (m²)	%	%	habitants		m²st cadastre		m²st planejament	
				65.597		3.007.881		2.433.766	
<b>Sistemes</b>	<b>776.405</b>	<b>53,98%</b>							
Sistema viari bàsic	506.998	35,25%	65,30%	7,73	m²/hab	16,86	m²/100m²st	20,83	m²/100m²st
Sistema d'espais lliures	176.272	12,26%	22,70%	2,69	m²/hab	5,86	m²/100m²st	7,24	m²/100m²st
Equipaments comunitaris i serveis tècnics	93.135	6,48%	12,00%	1,42	m²/hab	3,10	m²/100m²st	3,83	m²/100m²st



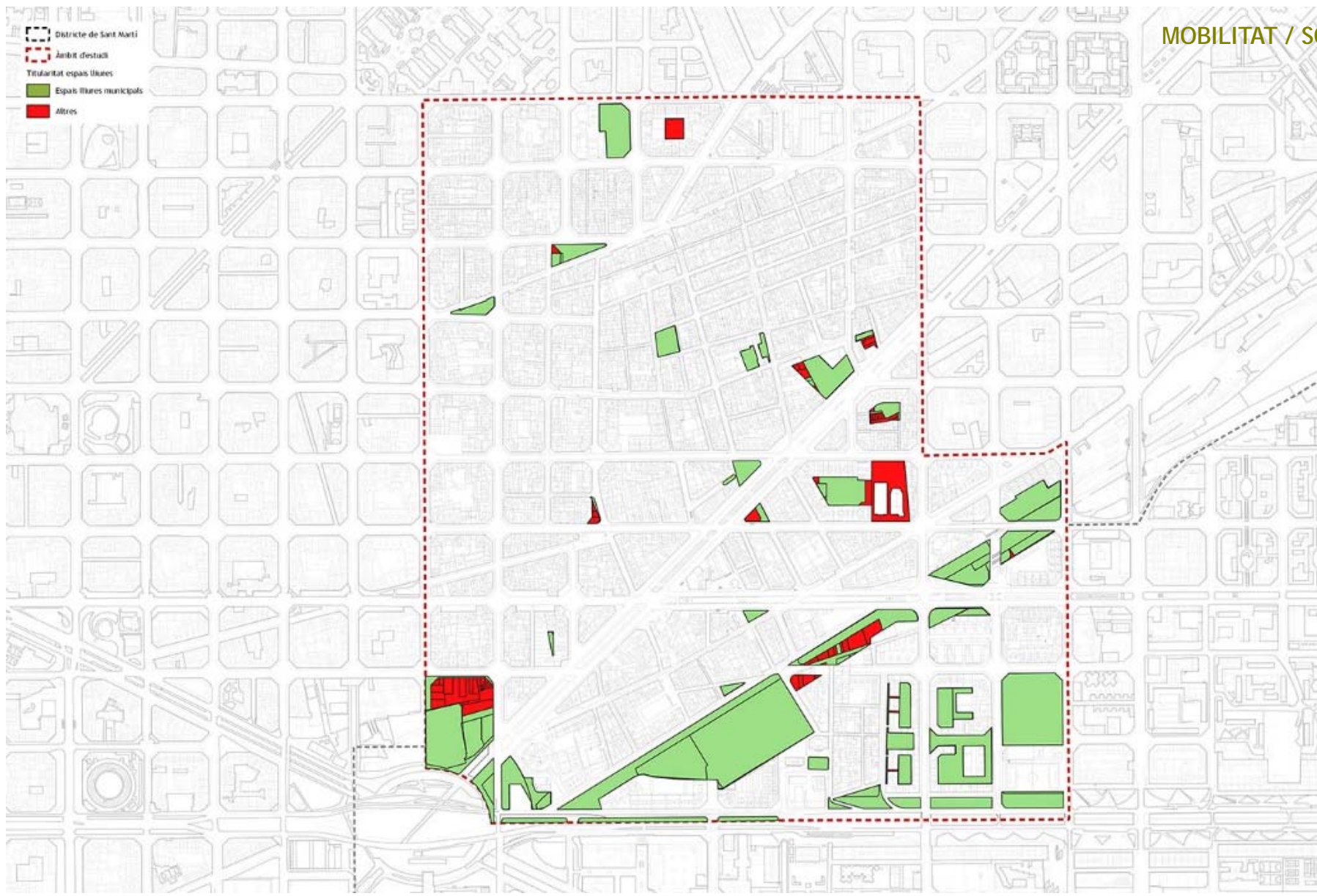
MOBILITAT / SOSTENIBILITAT / DOTACIONS  
DOTACIONS DELS BARRIS



Sistema d'espais lliures	176.272	12,26%	22,70%	2,69	m <sup>2</sup> /hab	5,86	m <sup>2</sup> /100m <sup>2</sup> st	7,24	m <sup>2</sup> /100m <sup>2</sup> st
--------------------------	---------	--------	--------	------	---------------------	------	--------------------------------------	------	--------------------------------------

SISTEMA D'ESPAYS LLIURES  
Catalogació segons qualificació

# MOBILITAT / SOSTENIBILITAT / DOTACIONS DOTACIONS DELS BARRIS





MOBILITAT / SOSTENIBILITAT / DOTACIONS  
DOTACIONS DELS BARRIS

CAMP DE L'ARPA



Parc de Can Miralletes



Parc del Camp de l'Arpa



Plaça de Sant Josep Calassanç

EL CLOT



Parc del Clot



Jardins del Clot de la Mel



Plaça de Valenti Almirall



CAMP DE L'ARPA



Afectació edifici carrer de Xifré (plaça S.J. Calassanç)



Afectació carrer Rogent - València



Interior illa naus industrials carrer València

EL CLOT



Afectació carrer Consell de Cent (plaça Glòries)



Afectació Rambleta del Clot (Escultors Claperós - Verneda)



Afectació Jesuïtes (autorització ocupació)

## MOBILITAT / SOSTENIBILITAT / DOTACIONS DOTACIONS DELS BARRIS

SISTEMA D'ESPAIS LLIURES  
Parcs de titularitat privada



MOBILITAT / SOSTENIBILITAT / DOTACIONS  
DOTACIONS DELS BARRIS



Ferrer - Trinxant



Plaça de l'Oca



Avinguda Meridiana



Plaça del Canonge Rodó



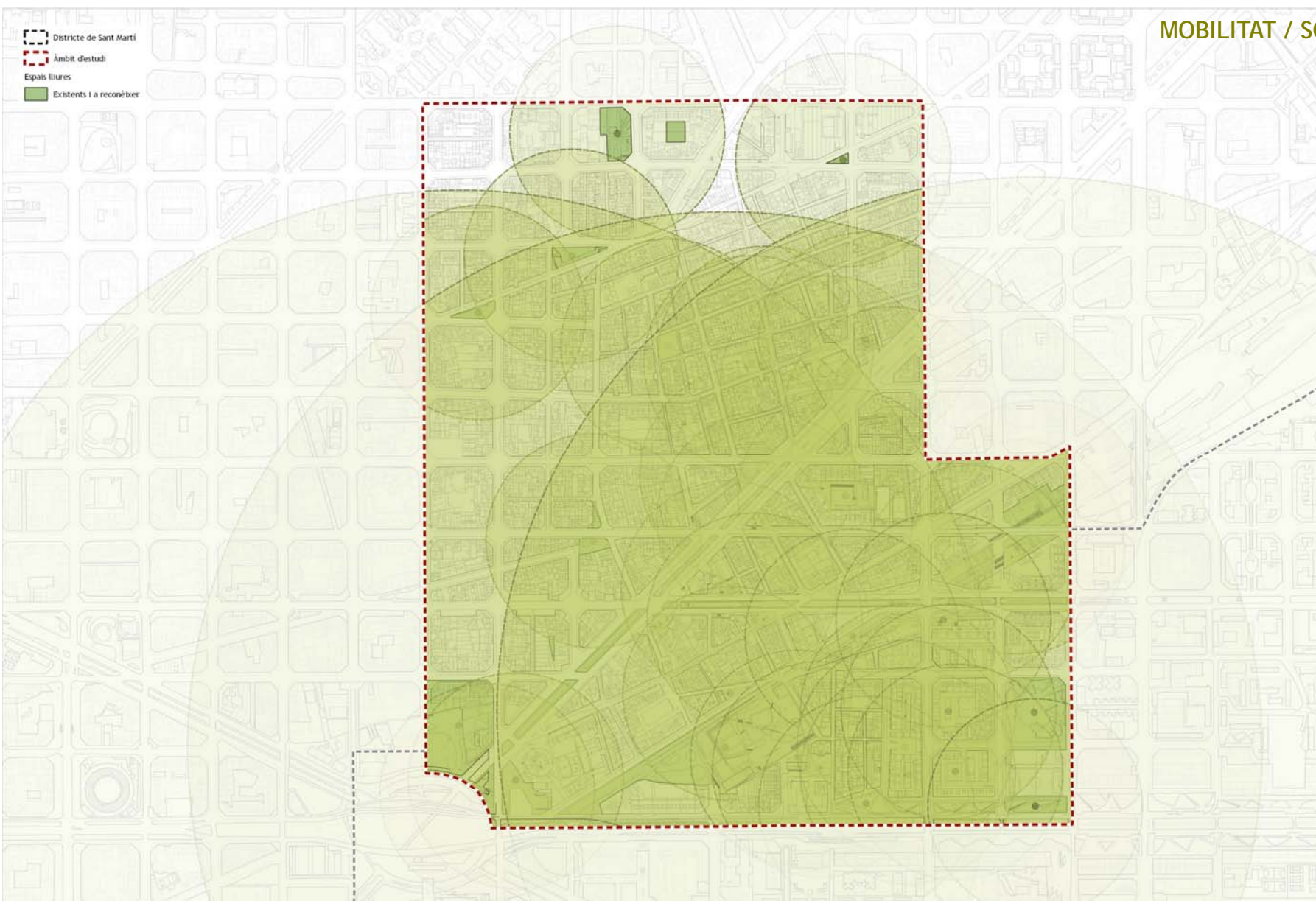
Arbreda espai Casal Gent Gran Parc del Clot



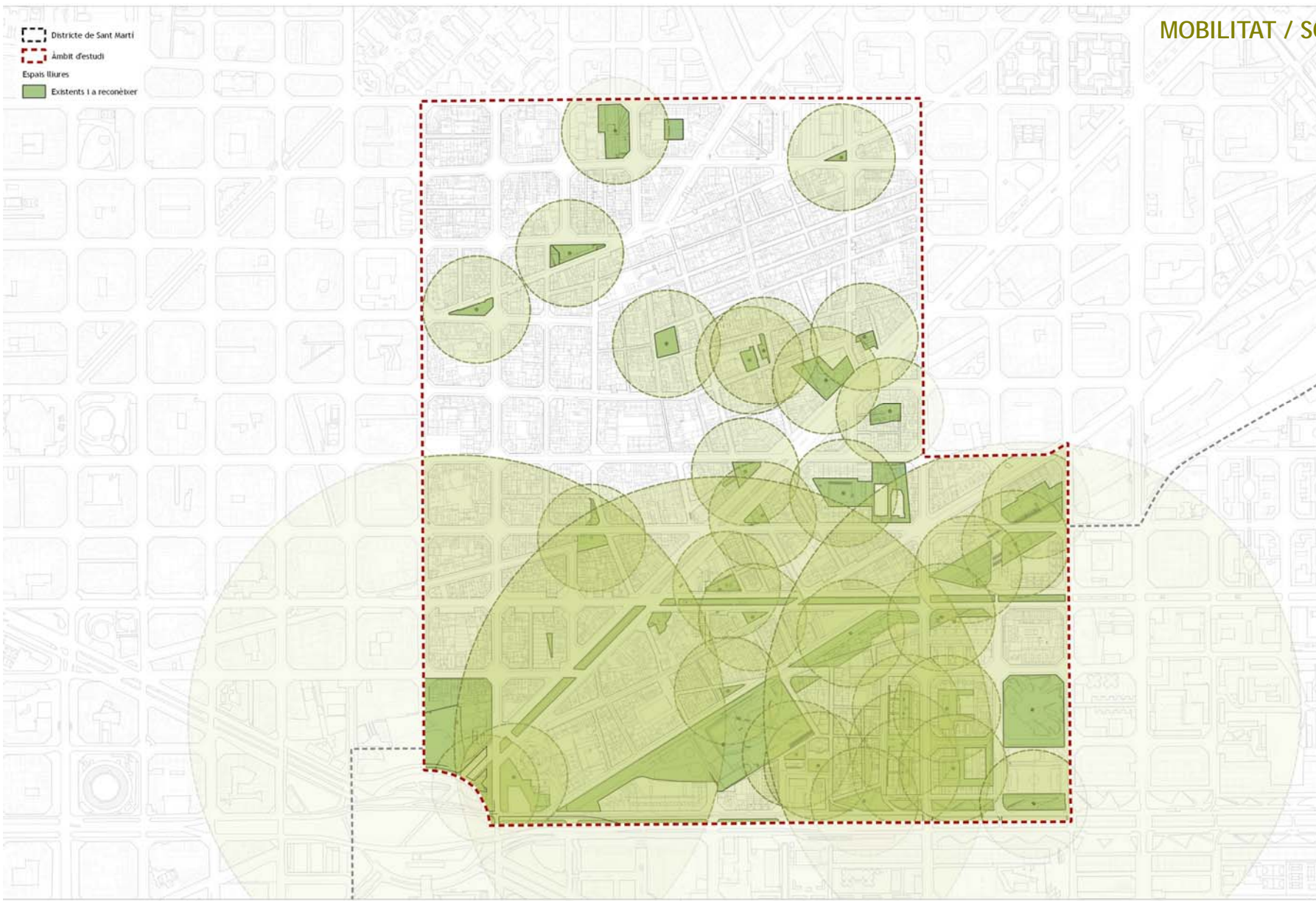
Rambla Guipúscoa



MOBILITAT / SOSTENIBILITAT / DOTACIONS  
DOTACIONS DELS BARRIS

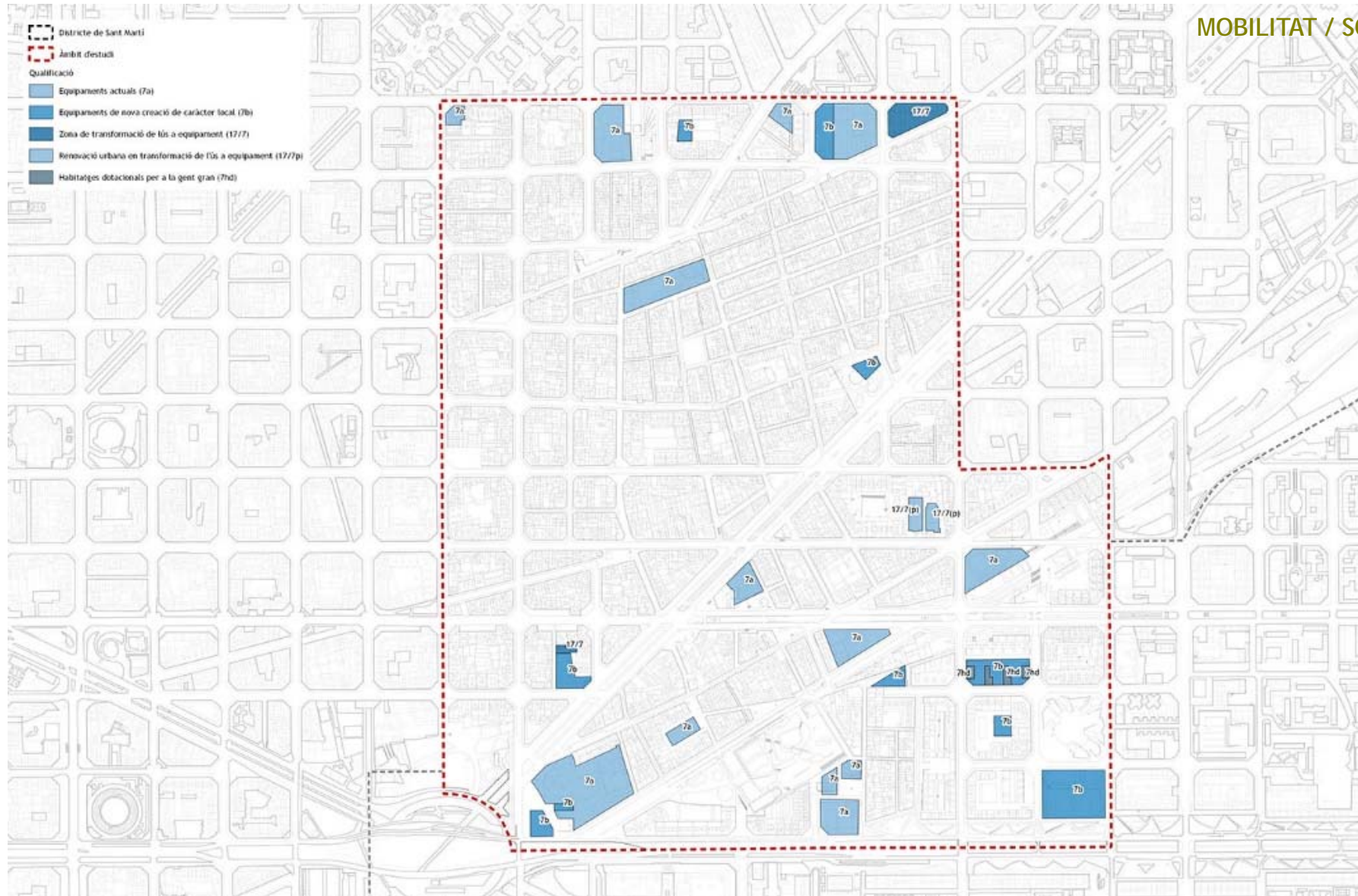






**MOBILITAT / SOSTENIBILITAT / DOTACIONS**  
**DOTACIONS DELS BARRIS**

MOBILITAT / SOSTENIBILITAT / DOTACIONS  
DOTACIONS DELS BARRIS

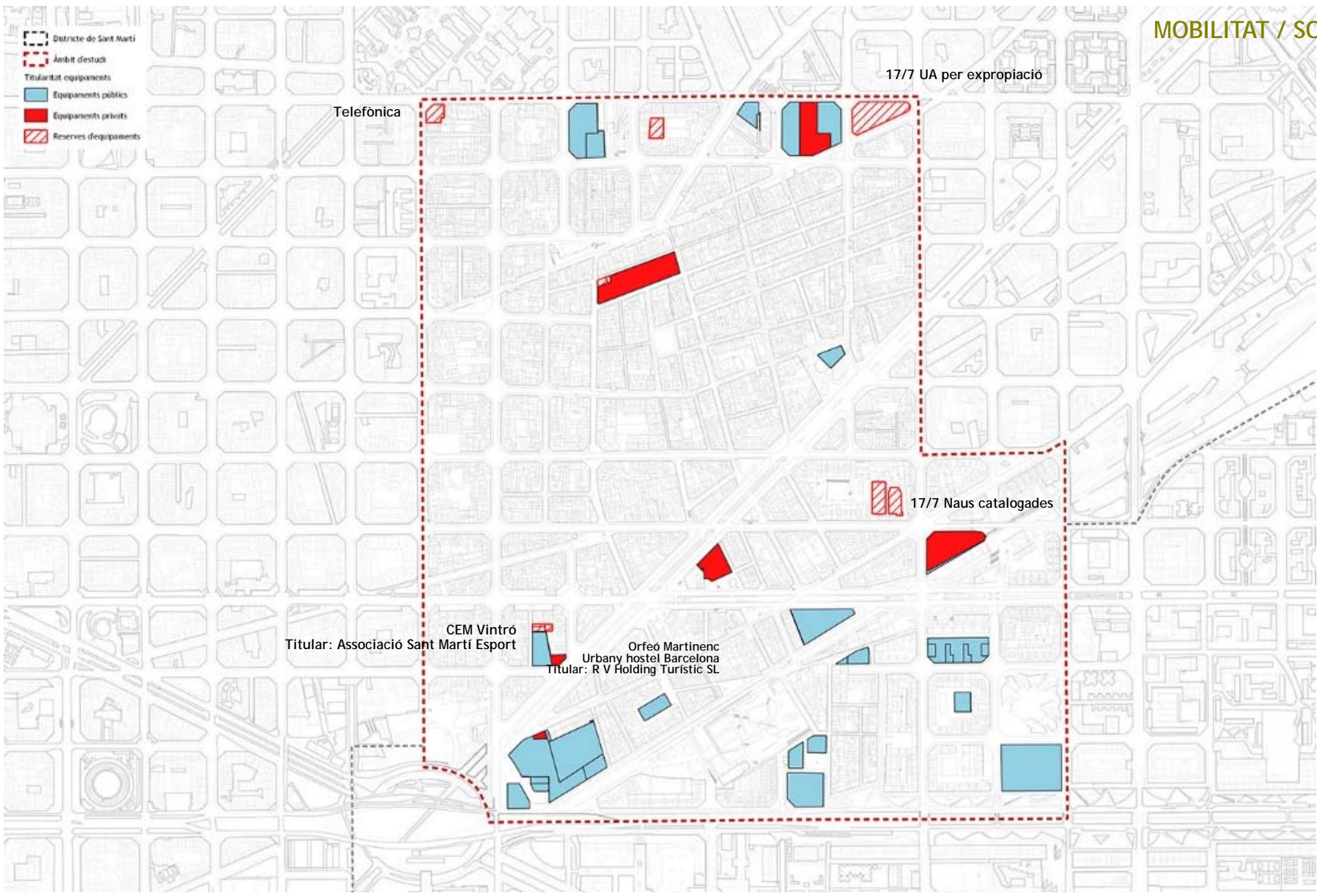


Equipaments comunitaris i serveis tècnics	93.135	6,48%	12,00%	1,42	m <sup>2</sup> /hab	3,10	m <sup>2</sup> /100m <sup>2</sup> st	3,83	m <sup>2</sup> /100m <sup>2</sup> st
---	--------	-------	--------	------	---------------------	------	--------------------------------------	------	--------------------------------------

SISTEMA D'EQUIPAMENTS  
Catalogació segons qualificació



# MOBILITAT / SOSTENIBILITAT / DOTACIONS DOTACIONS DELS BARRIS





MOBILITAT / SOSTENIBILITAT / DOTACIONS  
DOTACIONS DELS BARRIS

CAMP DE L'ARPA



Institut Moisès Broggi



CAP Maragall



EBM El Petit Príncep

EL CLOT



Centre Cultural La Farinera del Clot



Consell del Districte de Sant Martí



Escola Rambleta del Clot



MOBILITAT / SOSTENIBILITAT / DOTACIONS  
DOTACIONS DELS BARRIS

CAMP DE L'ARPA



DIR Maragall



Escola Calassanç

EL CLOT



Església Sant Martí del Clot



Escola Jesuïtes



Orfeó Martinenc



MOBILITAT / SOSTENIBILITAT / DOTACIONS  
DOTACIONS DELS BARRIS



Edifici Telefònica



Interior d'illa Sant Antoni Maria Claret, Maragall, Indústria



Antiga Fàbrica Costa Font (17/7)



Edifici cantonada Rogent - Joan de Peguera

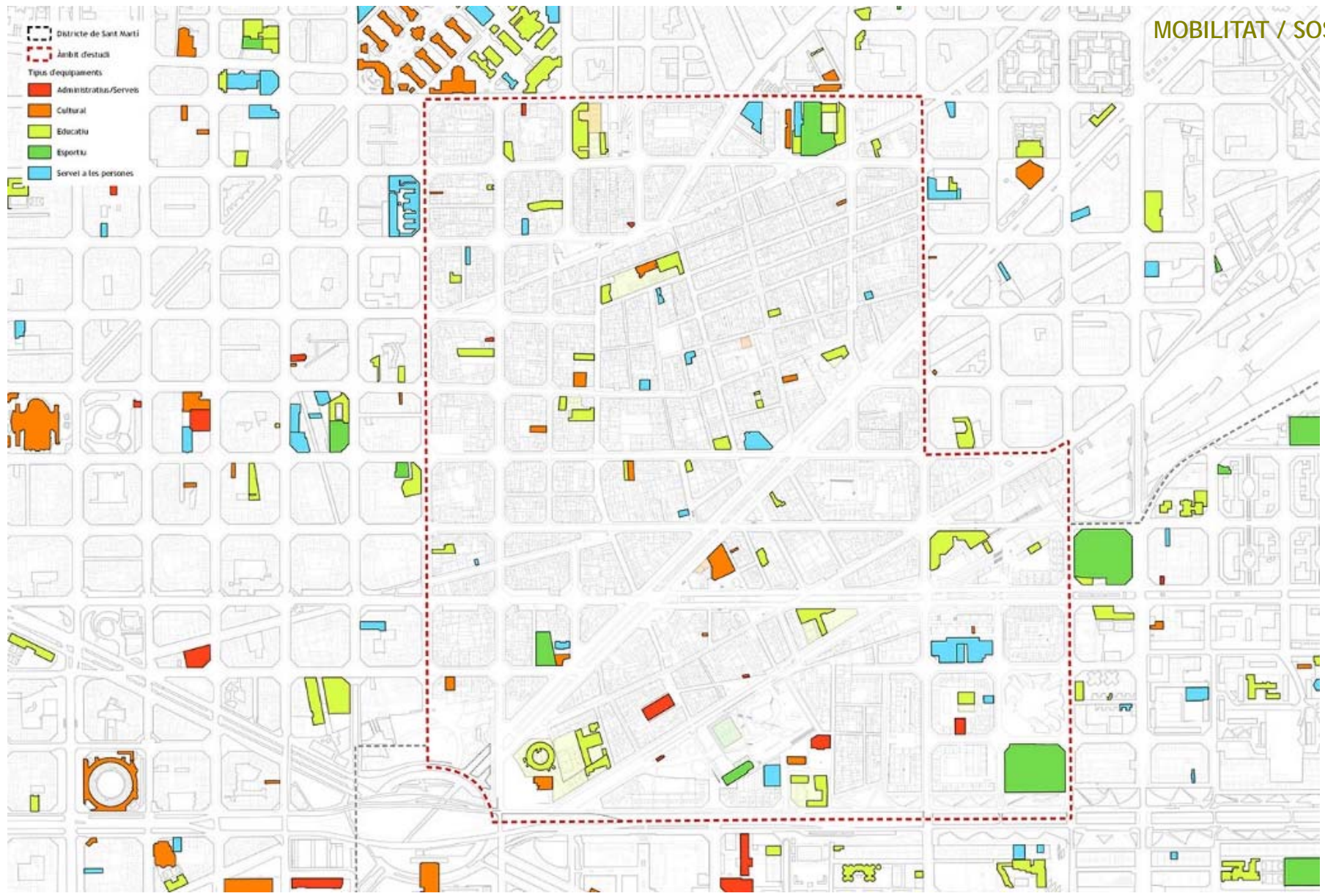


Naus del Passatge de Vintró

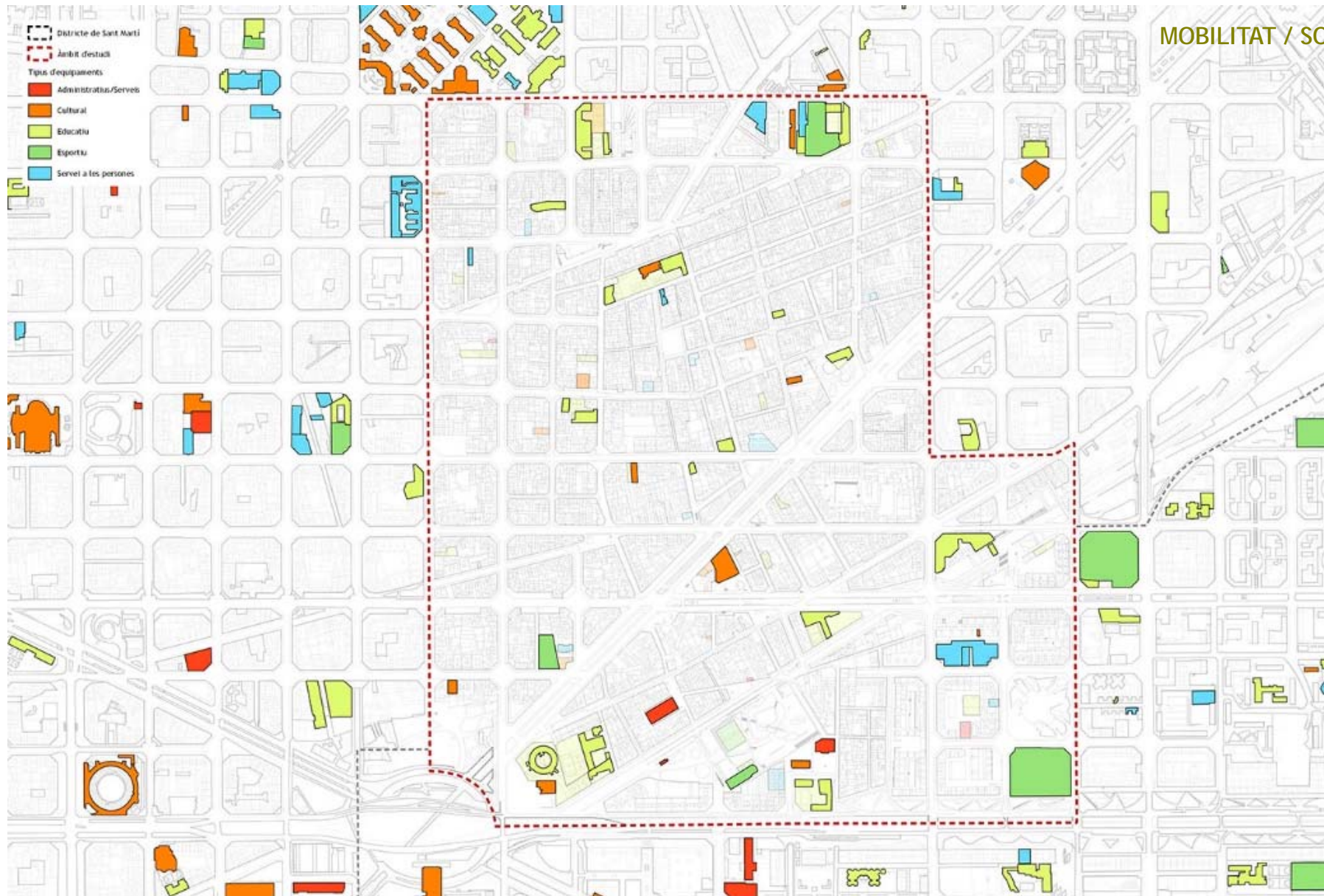


Naus industrials carrer de València





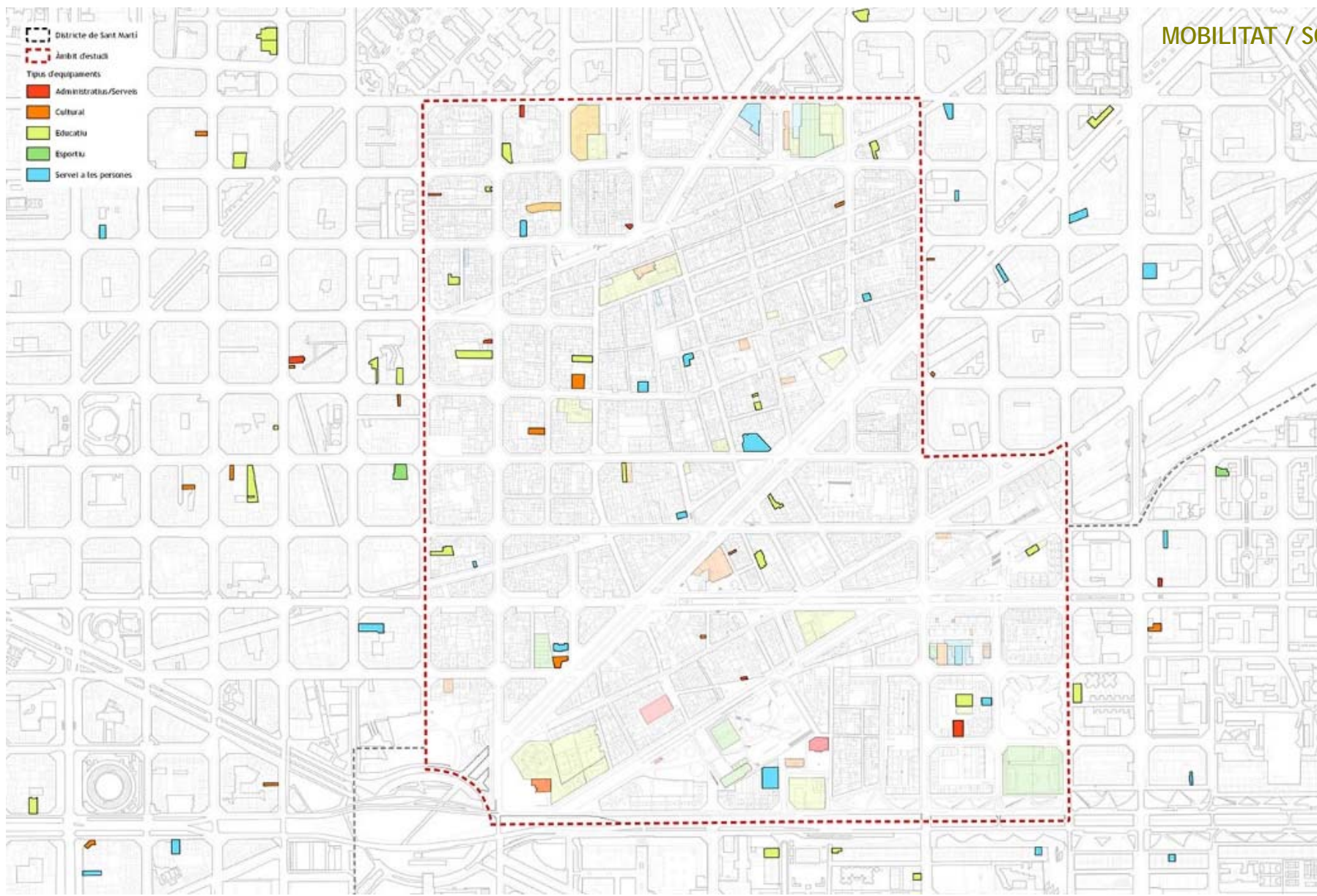
MOBILITAT / SOSTENIBILITAT / DOTACIONS  
DOTACIONS DELS BARRIS



**MOBILITAT / SOSTENIBILITAT / DOTACIONS**  
**DOTACIONS DELS BARRIS**



# MOBILITAT / SOSTENIBILITAT / DOTACIONS DOTACIONS DELS BARRIS



SISTEMA D'EQUIPAMENTS  
Equipaments existents. Locals



MOBILITAT / SOSTENIBILITAT / DOTACIONS  
DOTACIONS DELS BARRIS




Can Miralletes



Institut Caterina Albert



Escola Dovella



Cooperativa la Formiga Martinenca



Escola Mare de Déu de Núria



Parc del Clot: Casal de Gent Gran i Poliesportiu



**MOBILITAT / SOSTENIBILITAT / DOTACIONS**  
**DOTACIONS DELS BARRIS**



Escola de ballet David Campos  
C/ de la Nació, 50



Residència geriàtrica Sant Pau  
C/ del Coll i Vehí, 26



Casal Calassanç  
C/ de Sant Quintí, 19



Església Evangèlica de Betlem  
C/ de la Nació, 24

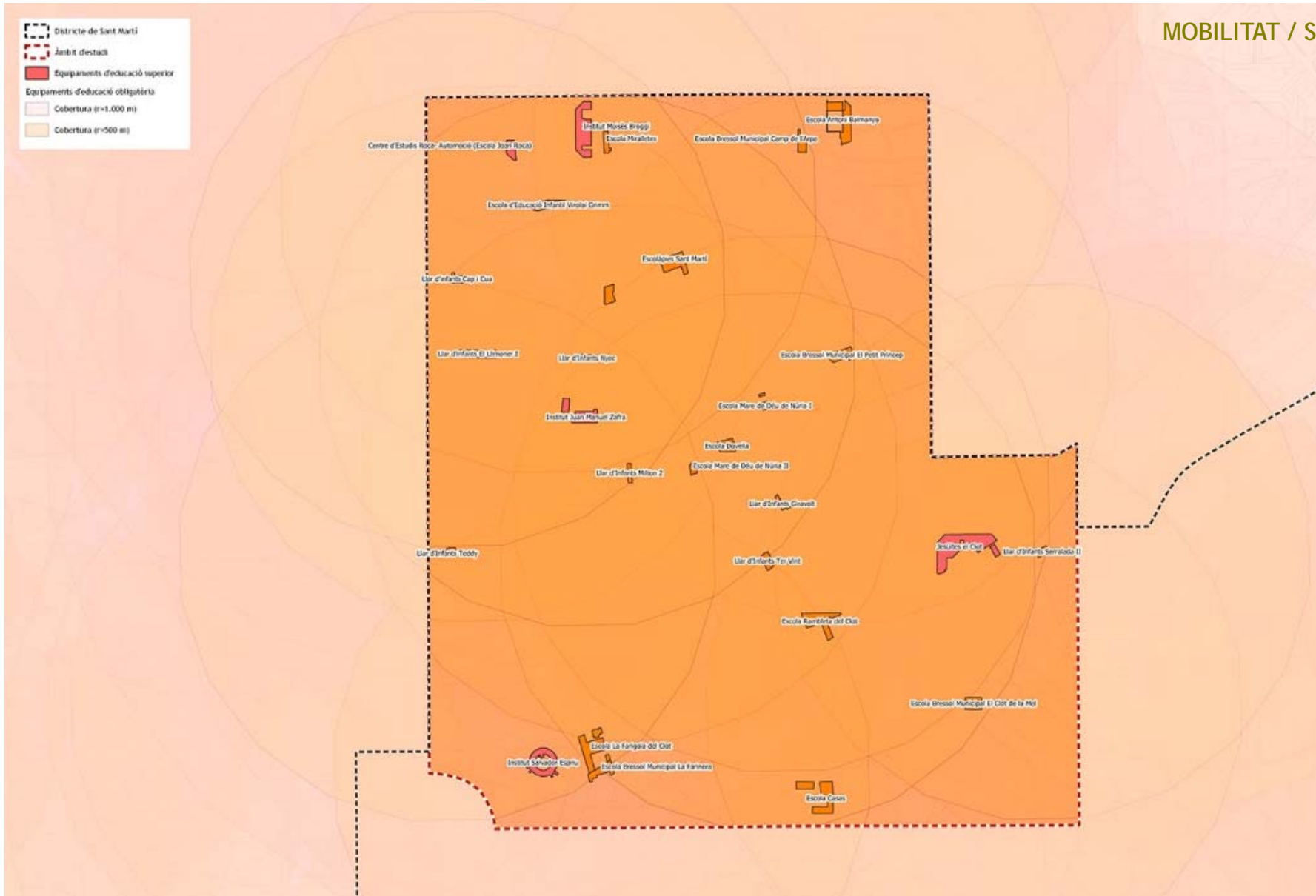


Centre de Serveis Socials Clot (PB)  
C/ de la Corunya, 5-7



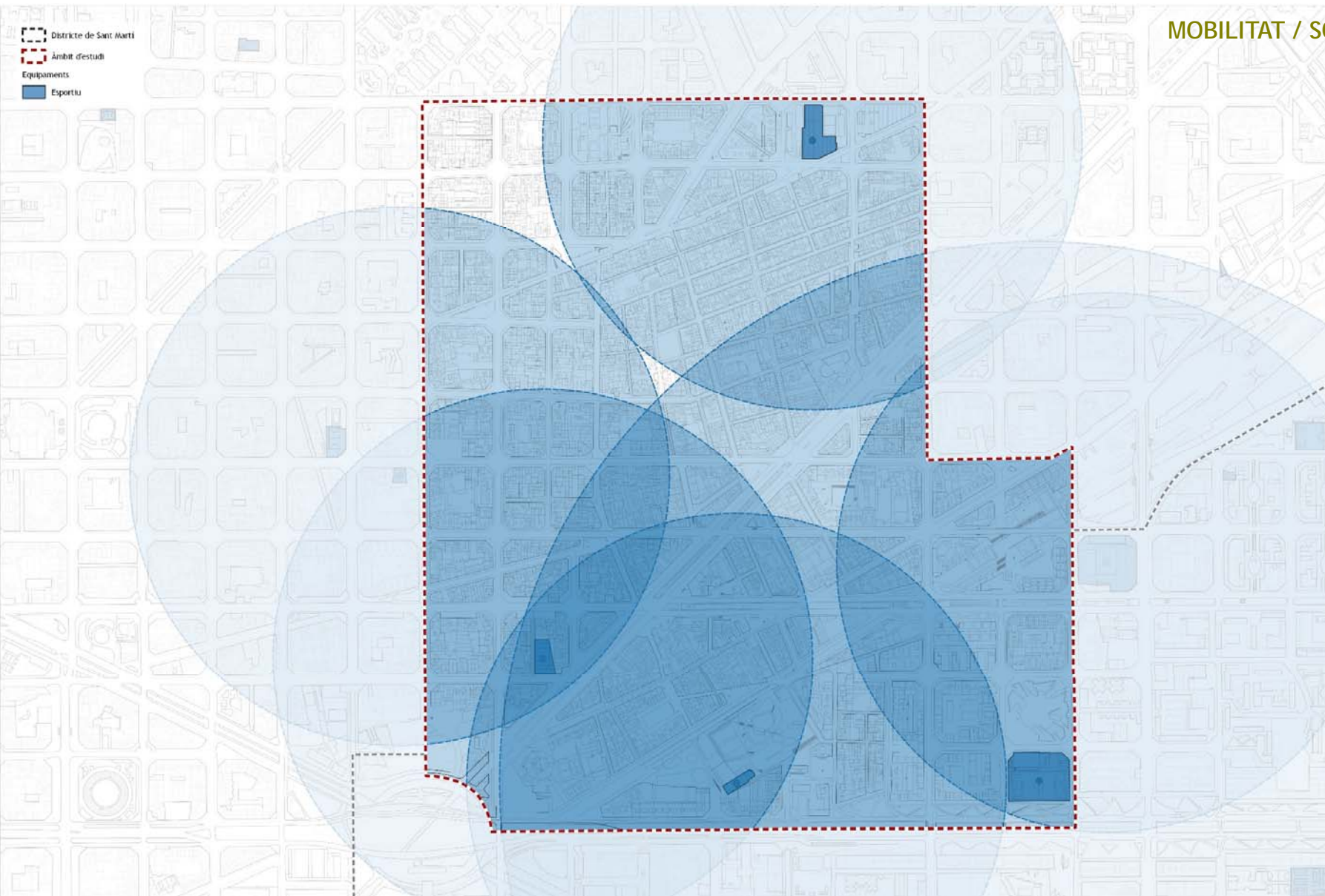
Residència La Vostra Llar Clot (PB)  
Gran Via de les Corts Catalanes, 871

# MOBILITAT / SOSTENIBILITAT / DOTACIONS DOTACIONS DELS BARRIS





MOBILITAT / SOSTENIBILITAT / DOTACIONS  
DOTACIONS DELS BARRIS



MPGM per a la millora urbanística  
i ambiental dels barris  
**del Camp de l'Arpa i el Clot**

2023.02.01 MOBILITAT / SOSTENIBILITAT / DOTACIONS DELS BARRIS