



**Ajuntament  
de Barcelona**

**Gerència Municipal**  
*Oficina Estratègica de l'Àmbit Litoral*

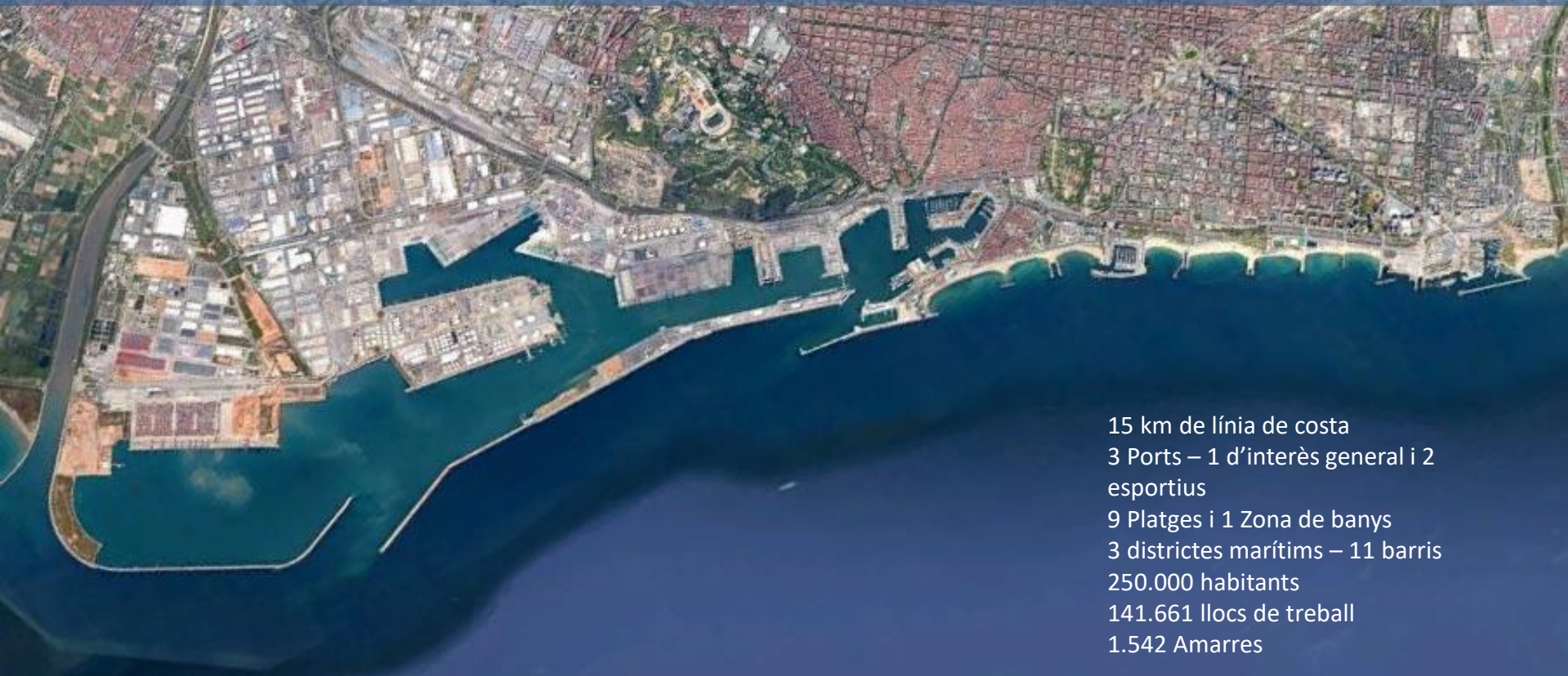
# Rereplatja i vida quotidiana

**Avantprojecte d'urbanització del Passeig Marítim Mar Bella**

**Sessió de participació, 4 de novembre de 2021**

PLA  
LITORAL

# El litoral



15 km de línia de costa  
3 Ports – 1 d'interès general i 2  
esportius  
9 Platges i 1 Zona de banys  
3 districtes marítics – 11 barris  
250.000 habitants  
141.661 llocs de treball  
1.542 Amarres

## PLA LITORAL

Pla estratègic dels espais  
litorals de la ciutat



Àmbit	Litoral de Barcelona
Termini	2018-2028
Estratègies	15
Projectes	61 (15 prioritaris)
Documentació	Diagnosi, entrevistes i memòria síntesi
Jornada	La Conquesta del litoral, avui – juny 2019
Tallers	6 tallers debat – gener i febrer 2019
Exposició	Bcn Capital mediterrània, MUHBA – 2019/20
Informació	<a href="http://www.decidim.barcelona/processes/PlaLitoralBCN">www.decidim.barcelona/processes/PlaLitoralBCN</a>

Un litoral...

- > obert completament al mar per al gaudi de la ciutadania,
- > que sigui un espai públic amb continuïtat urbana, ben comunicat i cohesionat,
- > amb usos i activitats vinculades a l'economia blava i social,
- > i adaptada a la transició energètica i el canvi climàtic.



**Ajuntament  
de Barcelona**

Gerència Municipal  
Oficina Estratègica de l'Àmbit Litoral

BR

BARCELONA  
REGIONAL  
AGÈNCIA  
DESENVOLUPAMENT  
URBÀ

# Els projectes del pla



## ALTRES PROJECTES TEMÀTICS

- Recuperació de la memòria marítima de la ciutat
- Programa de promoció i divulgació de la cultura marítima
- Gestió d'equipaments en clau de marítim
- Reequilibri dels serveis ambientals de la xarxa de parcs
- Pla d'actuació dels serveis ambientals al litoral de Barcelona
- Accions temàtiques del litoral: sensibilització i programa de rates
- Accions informatives i de sensibilització per a la millora del coneixement dels habitants del litoral i el seu potencial
- Programes de suport a l'ocupació i l'emprenedoria en els sectors econòmics vinculats al mar (economia blava)
- Accions de suport als projectes comunitaris existents i nous, referents a marítim i social (formació i promoció de economia social)
- Accions d'impuls del pesquerisme i activitats de promoció del peix de proximitat
- Promoció de la nàutica popular
- Pacte del Litoral
- Reorganització de la gestió municipal del litoral
- Observatori del Pla Litoral
- Corredor blau-verd del litoral
- Reducció de les externalitats associades a la ronda litoral
- Guia HD
- Foment dels modes actius (vanants, bicic, etc.)
- Nou mapa de zones de pràctica esportiva i equipaments
- Nou mapa de zones de pràctica esportiva i equipaments
- Gestió sostenible de la mobilitat al litoral com a àmbit de gran afluència
- Ambientització del trànsit marítim
- Pla de gestió sostenible de la mobilitat terrestre induïda pel trànsit marítim
- Creació d'una àrea ECA a la Mediterrània Occidental
- Gestió dels riscos industrials
- Accions de millora de la qualitat de l'aire al litoral de Barcelona
- Sensibilització informativa sobre l'accessibilitat i grau d'ocupació de les platges APP Platges
- Taula de platges





# Els projectes de referència

Emergència  
climàtica

- **Un litoral preparat per fer front al canvi climàtic**
- **Una gestió més sostenible de la mobilitat al litoral**

Teixit social  
i econòmic

- Definició de l'estratègia per l'impuls de l'economia blava
- Un node formatiu i tecnològic de la nàutica al litoral
- Una aposta pel coneixement científic amb el Barcelona Mar de Ciència
- **Un Pavelló Blau per al foment de l'esport al litoral**

Gestió i millora de  
l'espai públic

- **Un Passeig Marítim de Sant Martí amb continuïtat**
- **Nous usos a la plataforma del Zoo Marí**
- Ciutadella – Portes del Mar
- **Un Port Fòrum més marítim**
- Un Port Olímpic més integrat amb la ciutat
- Un Peu de Montjuïc ben comunitat i accessible per a tothom
- Pla Especial Port Vell - Moll de la Fusta

Governança


- **Una Zona Marítimo Terrestre recuperada per a la ciutat**
- Taula de governança del litoral
- Un pacte per a consensuar la nova visió del litoral

# Els usos al litoral



# Morfologia, usos i activitats al litoral

- El **80 % (1.323 ha)** de la superfície del litoral és **espai lliure no edificat**. Tanmateix, el 62% (824 ha) d'aquest espai és restringit o presenta accés limitat i tan sols el **38% (499 ha)** d'aquest espai és realment **espai públic efectiu**. El **46%** de l'espai restringit correspon a espais dels ports (381 ha).
- Existeix un clar contrast entre les zones de llevant i ponent del litoral de la ciutat. Mentre que a **ponent** l'espai té un **caràcter més urbà** i concentra bona part dels atractius i elements de referència del paisatge urbà de la ciutat, a **llevant** irromp un seu caràcter menys antropitzat amb **potencial de renaturalització** en alguns indrets.





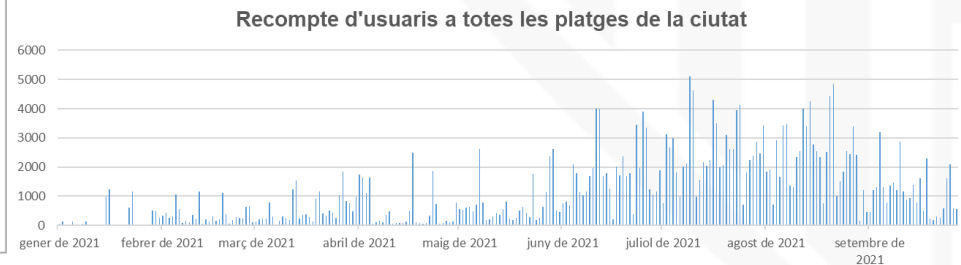
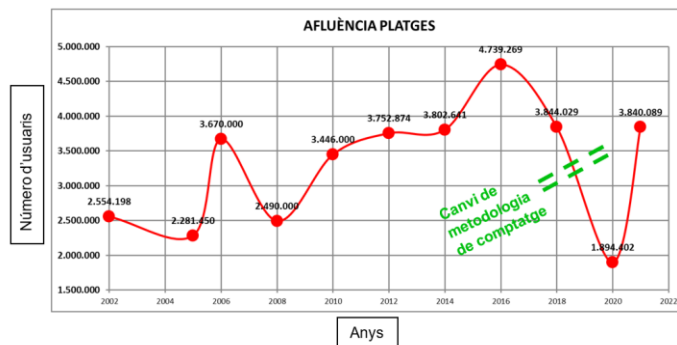
# La freqüentació del litoral

- Els espais litorals són un gran atractiu de ciutat. Anualment, **13 milions de persones visiten aquests espais** fonamentalment per oci, esbarjo, turisme i per practicar esport, esdevenint una de les zones més visitades de tota la ciutat. Tanmateix, la naturalesa dels diferents espais que conformen el litoral promou un **repartiment d'usuaris heterogeni** que conflueix, sovint, en determinats punts del front litoral.
- **L'esport és present a tots els àmbits litorals (mar i terra)** i esdevé un dels grans elements estructuradors d'aquest espai. El litoral té el potencial d'allotjar circuits lineals d'alt valor paisatgístic i ambiental ideals per a la pràctica de la bicicleta, el patinatge, la cursa o la natació. L'esport de platja, en totes les seves modalitats, és un esport emergent, propi del litoral, que té molt potencial i poc espai on poder-se practicar. Existeix la necessitat de **distribuir estratègicament els espais de pràctica esportiva al litoral per optimitzar els usos que són propis del litoral**.
- Malgrat la prohibició d'accedir als espigons, els usuaris de les platges hi segueixen accedint. Segons dades de Guàrdia Urbana, l'any 2017 es van treure 9.000 persones dels espigons.



# Afluència i ús de les platges

- A nivell d'**afluència en temporada de platges** l'efecte més evident ha estat la recuperació de nivells d'aforament propis de temporades sense Covid.
- S'observa certa **desestacionalització en el patró d'ús de les platges**. S'evidencia un increment d'ús al llarg de tot l'any.
- Els turistes tendeixen a utilitzar més les platges de ponent i els **barcelonins les de llevant**, tal com recullen les enquestes de platges i segons observacions fetes durant la pandèmia.
- Les Platges també han estat molt utilitzades durant **la nit** pels joves degut a les restriccions del Covid19 en l'oci nocturn. S'han intensificat els serveis de neteja i manteniment integral d'infraestructures de platges.
- Els mesos amb majors ocupacions i tancaments han estat els mesos de **juliol i agost**. Els dies de la setmana amb més ocupació i més tancaments corresponen al cap de setmana. L'ocupació alta i molt alta s'ha produït sobretot en la franja horària de tarda. Les ocupacions més altes s'han registrat a les **platges de ponent** (Barceloneta, Sant Miquel i Sant Sebastià).



# Els serveis ecosistèmics dels parcs del litoral

Els serveis ecosistèmics o serveis socioambientals són els **beneficis que els humans obtenen dels ecosistemes i que contribueixen** directament o indirectament **al benestar de les persones**.

En l'àmbit urbà, els **parcs** són els principals espais de provisió de serveis socioambientals.

Parc	Valoració del servei
Parc de la Ciutadella	7,75
Parc de la Barceloneta	6,04
Parc de Diagonal Mar	5,90
Parc del Poblenou	5,43
Parc de Carles I	5,30
Parc del Port Olímpic	4,60
Parc dels Auditoris	4,30
Parc de la Nova Icària	4,09
Parc Garcia Fària	4,07
Parc de les Cascades	4,01
Parc del Camp de la Bota	3,87



# Els serveis ecosistèmics del litoral



## PASSEIG

Es una de les activitats més practicades al llarg de tot l'any en el passeig marítim de la ciutat, tant amb una finalitat més esportiva, com de socialització amb família i amics, o de relaxació i contemplació del mar i l'entorn. El passeig inclou des d'anar a passejar en família i amics, amb el gos o en solitari.



Passeig al passeig marítim del Mare Nostrum



Llargada (3), Distància transport públic, Bancs, Clubs esportius, Elements jocs per nens, Guinguetes i restaurants de platja, Restaurants a 250 m, Comerços, Aparcaments de bicicletes, Camis bici



## PLATJA DE LA NOVA MAR BELLA

La seva llargada aproximada és de 420 metres i, juntament amb la Mar Bella, forma part de les platges que es van crear quan es va recuperar definitivament la façana litoral de Barcelona. És, doncs, fruit de la renovació urbanística que es va realitzar amb motiu dels Jocs Olímpics de Barcelona l'any 1992.

Els serveis socioambientals presenten en aquesta platja valors mitjans. A banda del servei de pesca, el servei d'activitats esportives té un valor alt, ja que aquesta platja compleix amb una àrea de vòlei i un espai reservat per a la celebració d'esdeveniments esportius.



Valoració global



10 serveis més valorats

Servei	Valoració
Pesca esportiva	10,00
Activitats esportives	8,27
Educació ambiental	7,89
Bany a l'aigua	6,91
Prendre el sol	6,90
Jocs a l'aire lliure	6,73
Patinatge	6,34
Beneficis per a la salut	6,09
Turisme	6,05
Inmersió	6,04



## VALORACIÓ MITJANA DELS SERVEIS SOCIOAMBIENTALS

Sant Sebastià 6,28 (5è)    La Barceloneta 6,46 (4rt)    Nova Icaria 7,56 (2on)    Mar Bella 6,06 (6è)    Llevant 4,91 (9è)



Sant Miquel 5,59 (7è)    Somorostro 7,60 (1r)    Bogatell 7,32 (3r)    Nova Mar Bella 5,19 (8è)    Banyes Forum 3,47 (10è)





# Els principals usos al litoral

## Esbarjo

- Passeig
- Passejar el gos
- Jocs a l'aire lliure
- Bany a l'aigua
- Prendre el sol



## Esportius

- Activitats esportives
- Navegació
- Immersió
- Pesca esportiva




## Salut

- Beneficis per a la salut
- Envel·liment actiu
- Refrigeració
- Inclusivitat diversitat funcional



## Psicològics/Espirituals

- Inspiració artística
- Descans, connexió natura
- Paisatge



## Socials relacionals

- Trobada i relació social
- Educació ambiental
- Espectacles i concerts



## Turisme i economia

- Turisme
- Activitats econòmiques
- Valorització propietats

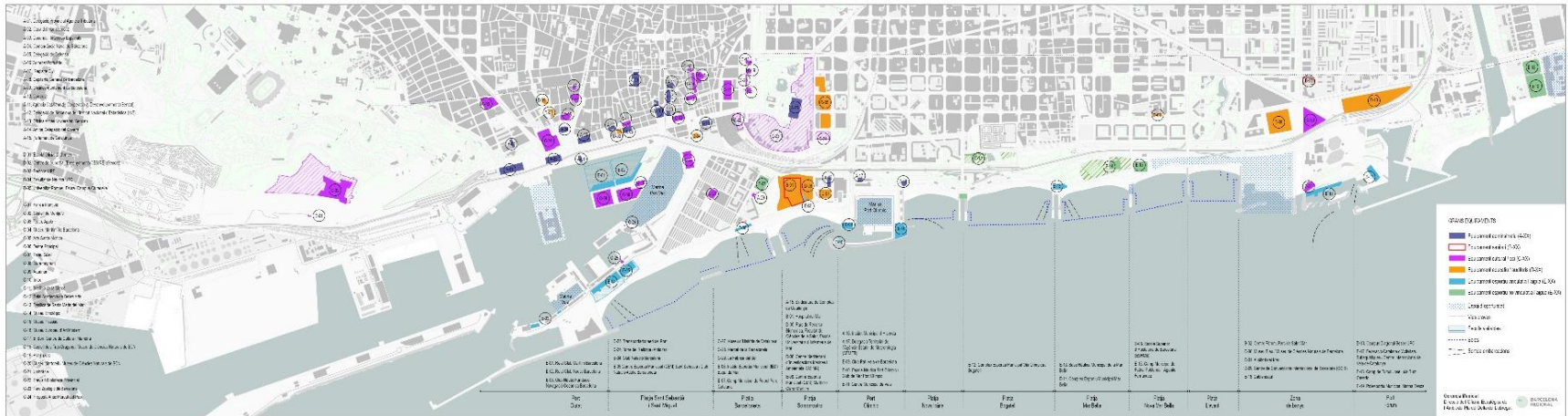


## Usos irregulars a l'espai públic

# Els equipaments i els serveis



# La dotació d'equipaments



Al litoral de Barcelona hi ha un bon nombre de grans equipaments que presten funcions a escala de ciutat o metropolitana. En relació a la seva presència, el litoral es divideix en dues grans àrees diferenciades: a ponent de port olímpic, una zona d'alta intensitat d'equipaments (el 78%) i a llevant una zona de baixa densitat (el 22%).







# Serveis de temporada i permanents al litoral

## **Seguretat, salvament i socorrisme:**

- Seguretat: equip de platges de Guardia Urbana (punts fixes)\*
- Servei de salvament i socorrisme\*
- Torres de vigilància\*
- Boies (zona de banys i espigons)\*
- Banderes

## **Atenció ciutadana, informació i comunicació:**

- Informadors: recompte usuaris, regulació accessos i informació ambiental\*
- Punts d'informació\*
- Educació ambiental: centre de la platja\*
- Panells informatius
- Servei de megafonia
- Zona Wi-fi

## **Activitats econòmiques:**

- Guinguetes de platja\*
- Lloguer de gandules i para-sols\*
- Restaurants
- Lloguer de bicis
- Botigues i comerç

## **Instal·lacions i elements:**

- Lavabos públics, dutxes i rentapeus\*
- Àrees per la pràctica esportiva i lleure\*
- Àrea per gossos a la platja de Llevant\*
- Passeres de fusta i bancs
- Papereres i bujols de residus de diferents fraccions

## **Neteja, manteniment i qualitat ambiental**

- Servei de neteja de sorra i mar diària\*
- Seguiment de qualitat d'aigua i sorra\*

## **Esports i jocs infantils:**

- Pistes esportives i calistènia
- Vies braves
- Elements de jocs per nens
- Elements per la gent gran

## **Accessibilitat:**

- Servei de bany assistit a platges SM, NI i ZB\*
- Canals embarcacions\*
- Places aparcament, lavabos i dutxes adaptades PMR
- Bus, metro, Tram i Bicing
- Aparcament per cotxes i per bicis

# Rereplatja i vida quotidiana. Reptes





**Ajuntament  
de Barcelona**

**Gerència Municipal**  
*Oficina Estratègica de l'Àmbit Litoral*

# Rereplatja i vida quotidiana

**Avantprojecte d'urbanització del Passeig Marítim Mar Bella**

**Sessió de participació, 4 de novembre de 2021**