



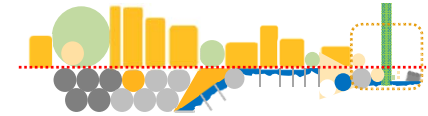
Pla estratègic
dels **espais litorals** de la ciutat

Educació ambiental i comunicació

Juliol de 2018

Gerència Municipal
Direcció de l'Oficina estratègica de l'àmbit litoral

B
BC
BN



Continguts

- 01.** Agents que duen a terme activitats d'educació i divulgació del mar i de la cultura marítima
- 02.** Les activitats d'educació ambiental relacionades amb el litoral
 - 02.1.** Activitats que desenvolupa l'Ajuntament de Barcelona
 - 02.2.** Activitats desenvolupades per altres entitats
- 03.** Accions de comunicació
- 04.** Detecció d'oportunitats



01

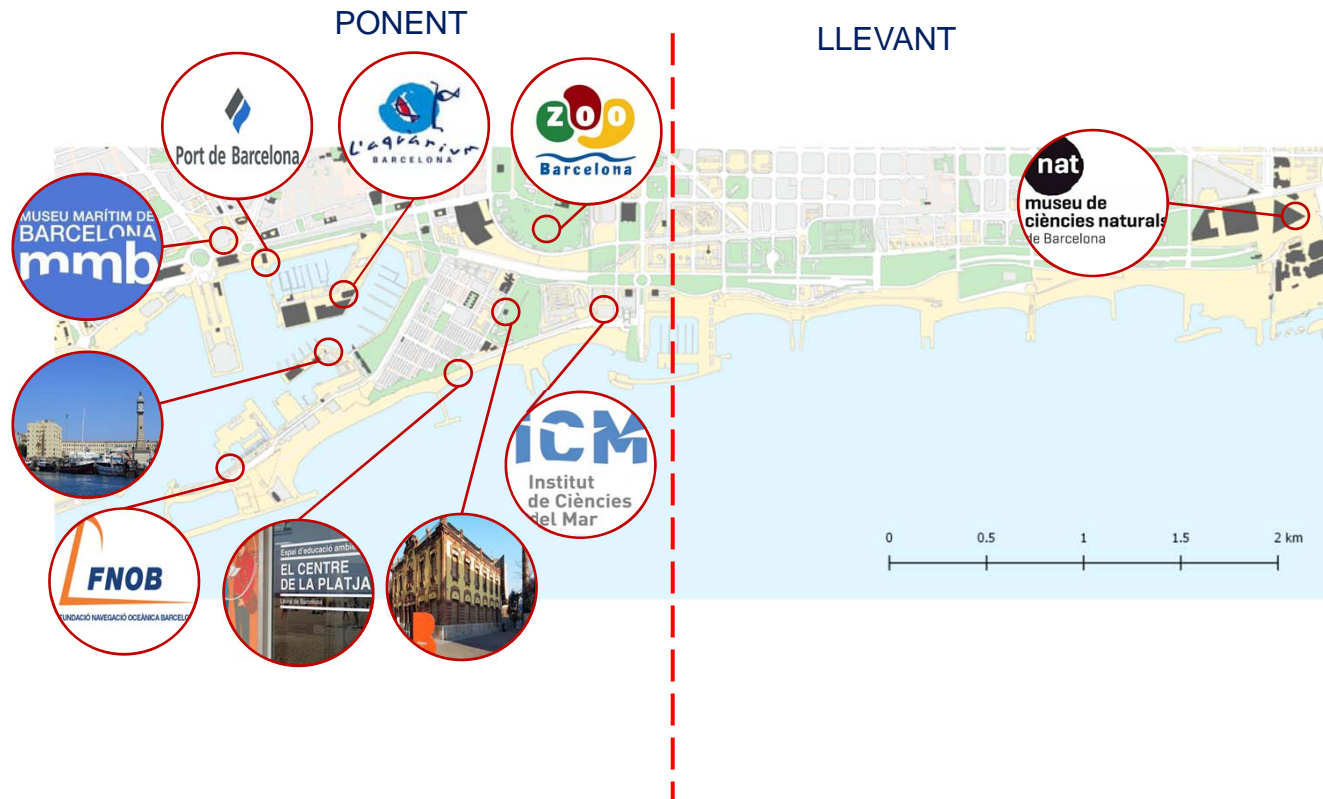
**Agents que duen a terme
activitats d'educació i
divulgació del mar i de la
cultura marítima**

B



Agents fan activitats d'educació i divulgació de temàtica litoral

Al litoral de Barcelona es localitzen 10 entitats que duen a terme activitats d'educació i divulgació de temàtica litoral. Prenent de referència el Port Olímpic, 9 entitats estan ubicades a ponent i tant sols 1 està a llevant.





02

Les activitats d'educació ambiental sobre el mar i el litoral

B



02.1

Activitats que desenvolupa l'Ajuntament de Barcelona

B



Activitats que desenvolupa l'Ajuntament de Barcelona

- L'Àrea de Medi Ambient i Serveis Urbans de l'Ajuntament de Barcelona ofereix un conjunt de programes, activitats i recursos d'educació ambiental adreçats al món educatiu i també al conjunt de la ciutadania amb la intenció de difondre el coneixement de la gestió ambiental de la ciutat i estimular la complicitat i la implicació ciutadana en la seva millora. Algunes d'aquestes activitats estan relacionades amb el coneixement del litoral.
- Totes les activitats i propostes es poden dur a terme en els equipaments de què disposa l'Ajuntament i també en espais públics de la ciutat. **El Centre de la Platja** és l'equipament de referència que apropa el litoral i el mar a la ciutat.
- Es programen un ampli ventall d'activitats de lleure i altres propostes durant diferents períodes de l'any, tant per les escoles, com per les famílies, com per realitzar de forma individual.





El Centre de la Platja



Situat als porxos de la platja del Somorrostro, davant de l'Hospital del Mar, el Centre de la Platja és un espai d'informació, de trobada i de formació per a totes les persones interessades en el

litoral de Barcelona i els aspectes que s'hi relacionen, amb una oferta que va des d'exposicions, tallers, rutes, contes, visites, espectacles, tertúlies i jocs, servei d'informació i consultes sobre el litoral, préstec gratuït de diaris, llibres, revistes, jocs per a la sorra i material esportiu, entre altres.

Està obert només durant la temporada de banys de dimarts a diumenge de 10.00 a 19.00 hores en horari d'estiu (de l'1 de juny al 30 de setembre). De març a maig, l'horari és de dimarts a diumenge de 10.00 a 14.00 hores.





El Centre de la Platja

El Centre de la Platja ofereix activitats molt diverses per diferents públics, des de fer rutes i visites guiades pels entorns del litoral (la platja, el barri de la Barceloneta i Poblenou, etc.), fins activitats de descoberta de la biodiversitat marina, com ara tallers familiars, projeccions de documentals, entre altres. Les activitats són d'aforament limitat i totes les inscripcions s'atenen segons l'ordre de demanda.

Aquest equipament disposa del **Laboratori de la Platja**, un mòdul itinerant que recorre les platges de Barcelona, i que també és present en esdeveniments especials, amb l'objectiu de fer arribar a la ciutadania i les persones usuàries de les platges una proposta d'activitats educatives per conèixer l'ecosistema marí i litoral. S'hi treballen continguts diversos, per exemple els microplàstics, la fauna i flora del litoral barceloní, la sorra i l'aigua del mar, entre altres, i de manera transversal els efectes i les conseqüències del canvi climàtic. Les activitats s'ofereixen tant per a públic passavolant com per a grups que han reservat prèviament l'activitat.

INFANTS

Què en saps, de les meduses?
De 3 a 6 anys
Si t'unc que saps de les meduses és que piquen, aquest és el teu taller! Un conte ens explicarà la seva biologia i farem un joc manipulatiu i sensorial amb materials per simular-ne els colors i les textures. T'hi esperem!

El puzzle de les platges
De 3 a 6 anys
Vine a trencar-te el cap i ajuda'ns a muntar un gran puzzle! Peça a peça descobriràs els elements, els valors i la riquesa de les platges naturals, saludables i segures. T'auràs de fer feina en les il·lustracions per cercar-les a la platja!

Qui viu al parc dels escults?
De 3 a 6 anys
El parc dels escults està desitjant ser descobert. Uns titelles t'explicaran el seu ecosistema i, si estàs ben atent a la representació, podràs reproduir el parc amb peces de construcció i de joc per entendre'n el valor ambiental.

Com ha canviat el litoral!
De 7 a 12 anys
Tens curiositat per conèixer el passat de les nostres costes? Un personatge ens farà experimentar els canvis que han patit. Tot seguit podràs construir un estel amb material reciclat i fer-lo volar a la platja.

Gimcana de les platges i la biodiversitat!
De 7 a 12 anys
Divertint-te durant platges per les platges de Barcelona. Tot jugant aprendràs sobre el medi ambient, la seguretat i els serveis de les platges i podràs trobar un tresor ben especial! T'hi esperem!

Els misteris d'un gra de sorra
De 7 a 12 anys
Què diferencia un gra de sorra d'un altre? Explorant amb el microscopi descobriràs que n'hi ha de molts tipus. I, després d'imaginar-te, podràs fer creacions amb la sorra de la platja acompanyat tot utilitzant un pòdret casolà.

Reciclem per jugar a la platja
De 7 a 12 anys
Dóna una nova vida a materials utilitzats i reciclatats! Conversarem sobre els residus i podràs fabricar-te noves joguines que provaràs tot jugant i passejant per la platja.

La biodiversitat a les platges de Barcelona: un gran tresor!
De 7 a 12 anys
Descobriràs els tresors amagats de les platges de Barcelona! Busca't al terrenç de les onades, entre les roques dels espigons o sota la tovallola. Investiga de quins tresors es tracta, què els caracteritza i per què és important respectar-los i preservar-los.

JOVES

Sea dance
De 12 a 18 anys
Et fascina el fons marí? Participa en aquest taller on, a mode de vídeo joc interactiu, interactuaràs amb el fons marí i conèixeràs les espècies i els organismes que hi habiten. Qui serà el més ràpid a reconèixer aquests essers tan especials i desconeguts? En col·laboració amb ICMI i La Ciència al teu Món.

ItinerApp del litoral
De 12 a 18 anys
Què hi havia al Centre de la Platja fa un temps? Una mica més enllà? A prop del Club Esportiu Mediterrani? Farem una ruta per les platges de la Barceloneta amb taulelles gràfiques per descobrir a partir de la localització els usos de la franja marítima i els canvis que ha sofert amb el pas del temps.

ADULTS I GENT GRAN

Fem cuina de mar
De 12 a 18 anys
Ets amant de la cuina mediterrània? Et costa poc posar-te darrere els fogons? Triarrem sobre l'estat ambiental del Mediterrani i gaudirem d'un taller d'elaboració i degustació de broquetes marines.

Gym-sand
De 12 a 18 anys
En aquest taller, esport i civisme es donen la mà. Conserveràs les platges de la ciutat i seràs respectuós amb aquests espais i, a més a més, practicaràs esport gràcies a la col·laboració de la instal·lació municipal del Centre Esportiu Municipal d'Espal de Mar.

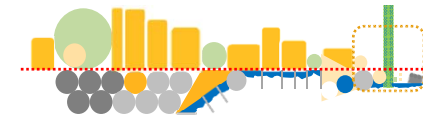
Memòries dels banys de mar
De 12 a 18 anys
Preservar la memòria històrica de les platges de la ciutat és possible amb aquest taller. Vine a compartir els teus records sobre el litoral i les platges: farem un taller creatiu per comprendre'n la seva evolució.

Passeig ambiental a la vora del mar
De 12 a 18 anys
Des de la platja del Bogatell fins a la del Somorrostro: una passejada guiada per conèixer els trets ambientals i històrics de les platges, així com per saber com es gestionen i quins serveis ofereixen.

Ruta històrica per la Barceloneta
De 12 a 18 anys
Descobriràs els secrets del barri com es va formar, per què, què hi havia i com ho feien, de qui treballaven i com eren les seves platges. Moltes preguntes de contrast entre l'ara i l'abans de la Barceloneta.

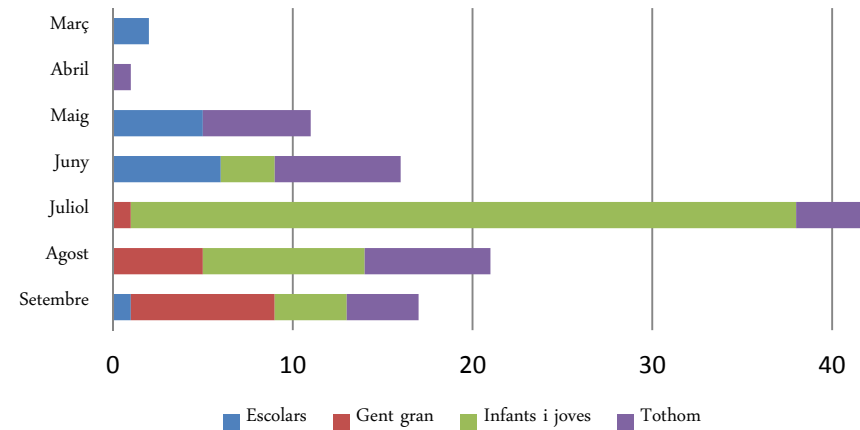
Descobrim la façana marítima de Barcelona
De 12 a 18 anys
Des de l'estàtua de Colom fins al Centre de la Platja: viatja en el temps per descobrir els fets curiosos i les anècdotes del passat i del present que s'omaguen a la façana marítima de Barcelona.





El Centre de la Platja

El conjunt del servei del programa d'activitats al 2016 va suposar la realització de **110 accions en les que hi van participar 1.934 persones**, distribuïdes principalment durant el mes de juliol.(*)
Els infants i joves són els que majoritàriament participen de les activitats que s'organitzen durant l'estiu. Al mes de setembre es destaca la participació de la gent gran.



(**) Les activitats tant poden haver estat realitzades al Centre de la Platja com en altres ubicacions: biblioteques, centres cívics, etc.*



El Centre de la Platja

També el Centre de la Platja té espais per a **exposicions temporals** vinculades al litoral barceloní i a la seva evolució històrica i natural. La transformació de la zona costanera mou l'esperit d'aquest equipament d'educació ambiental dedicat al foment del litoral barceloní, la seva riquesa ambiental, l'ecosistema marí i l'ús cívic i sostenible de les platges de la ciutat.

De manera paral·lela s'ha encarregat, durant aquest any 2018, d'engegar i coordinar el **Projecte de neteges del fons marí del litoral barceloní**. L'objectiu principal és coordinar les diverses entitats que volen fer accions d'aquest tipus per tal de fomentar una millor praxi de les accions i així poder fer una diagnosi dels residus que hi ha actualment als fons marins de les platges de la ciutat. De la mateixa manera, es complementen les accions de neteja amb activitats educatives i divulgatives per tal de treballar els diversos eixos i temàtiques educatives del projecte, per exemple: la biodiversitat i la conservació, el medi ambient i litoral, la gestió dels residus i la ciència ciutadana i la divulgació.

Per últim, cal destacar que també promou la realització de totes les activitats en col·laboració amb altres entitats, les associacions o els col·lectius vinculats al litoral de Barcelona, fomentant el treball col·laboratiu en xarxa, per exemple amb la plataforma **Barceloneta diu Plàstic 0!**. A més, els usuaris poden disposar de la sala de reunions per desenvolupar-hi sessions de formació o trobades, i aprofitar els recursos de què disposa (ordinadors, projector, pissarra, Wi-Fi, etc).





La Fàbrica del Sol

La Fàbrica del Sol és un equipament d'educació ambiental promogut per l'Àrea d'Ecologia, Urbanisme i Mobilitat de l'Ajuntament de Barcelona situat al Pg. Salvat Papasseit, 1.

L'edifici està obert a tots per donar a conèixer i estendre la cultura de la sostenibilitat.

Els serveis i recursos que s'ofereixen són:

- Un servei d'informació i consultes sobre temes d'ecologia urbana i sostenibilitat
- Un programa d'activitats per a adults i famílies
- El programa: Com Funciona Barcelona?
- Un servei de préstec de materials

També es troben:

- L'Ateneu de Fabricació de La Fàbrica del Sol
- El Servei de Documentació d'Educació Ambiental (SDEA)
- Acció + Sostenible per a comerços
- Entitats i Empreses + Sostenibles
- Escoles + Sostenibles

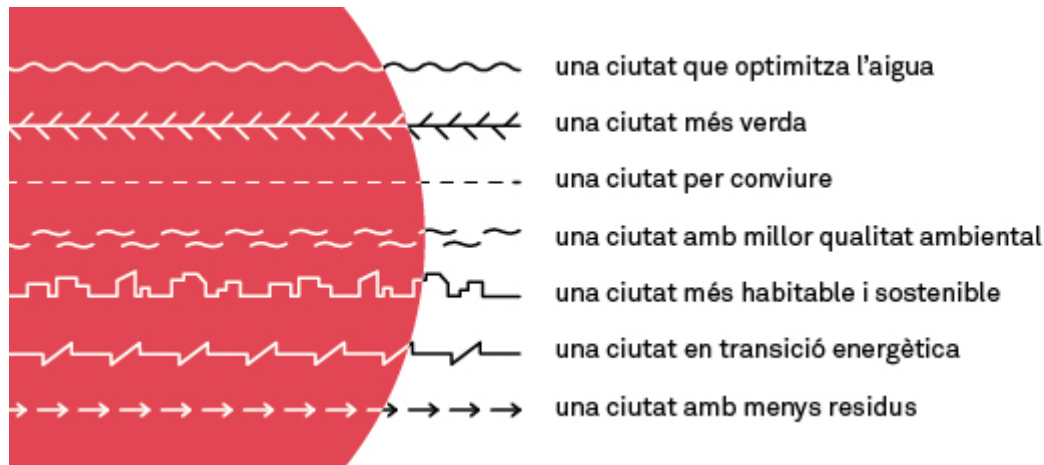


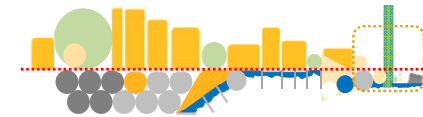


La Fàbrica del Sol: programa “Com funciona Barcelona?”

Com funciona Barcelona? és un programa de l'àrea d'Ecologia, Urbanisme i Mobilitat de l'Ajuntament de Barcelona que vol estendre la **cultura de la sostenibilitat** i educar als joves ciutadans perquè siguin participants i corresponsables del funcionament ecològic de Barcelona.

Per aconseguir-ho, el programa facilita el coneixement de primera mà dels llocs, fets i processos que permeten comprendre la ciutat: **com és, com funciona, com es gestiona i com es transforma per esdevenir més habitable i més sostenible**. La proposta educativa s'organitza en **7 eixos temàtics** que ofereixen una mirada global de la ciutat:

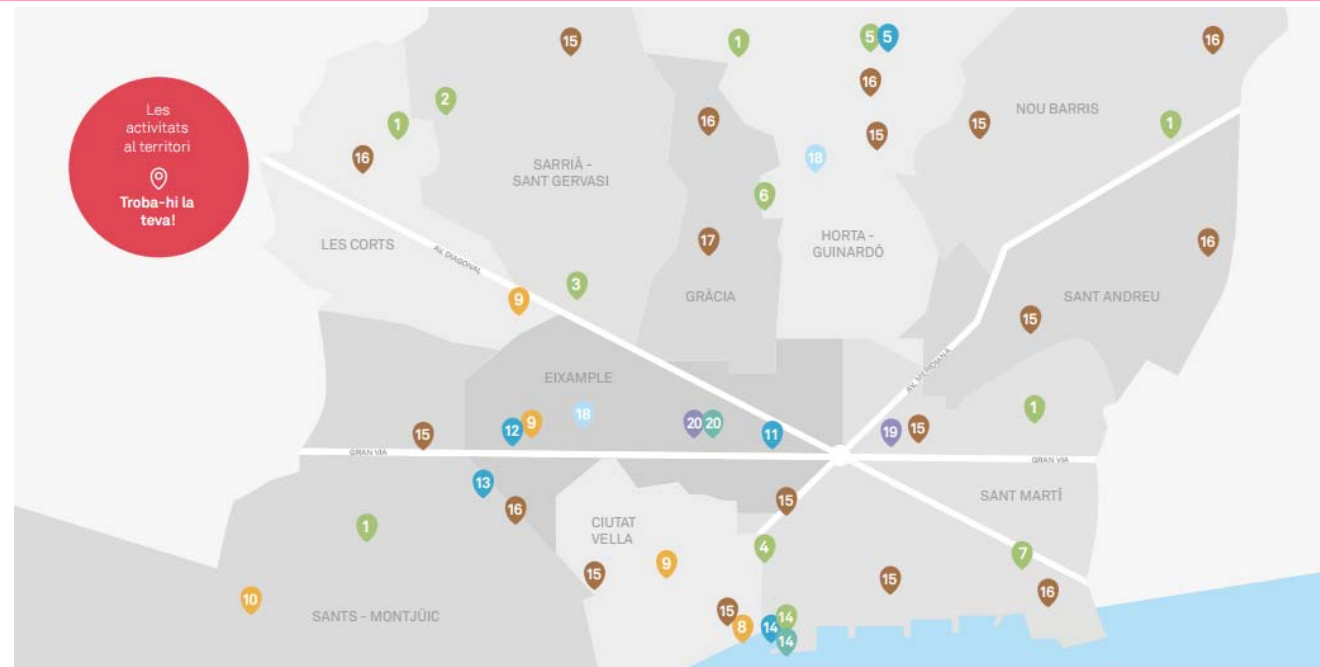




La Fàbrica del Sol: programa “Com funciona Barcelona?”

Els barris del litoral de la ciutat concentren prop del 35% dels equipaments on es desenvolupa el programa.

S’hi localitzen tots els àmbits del programa (espais verds, aigua, residus, energia i transformació), excepte la qualitat de l’aire.



UNA CIUTAT MÉS VERDA

- 1 Horts urbans
- 2 Parc del Castell de l'Oreneta
- 3 Els jardins de la Vil·la Amèlia
- 4 Parc de la Ciutadella
- 5 Parc del Laberint
- 6 Park Güell
- 7 Parc de Diagonal Mar
- 14 El Centre de la Platja

UNA CIUTAT QUE OPTIMITZA L'AIGUA

- 5 Parc del Laberint
- 11 Clavegueram del Passeig de Sant Joan
- 12 Dipòsit de regulació i sanejament d'aigües pluvials del Parc Joan Miró
- 13 Font Màgica de Montjuic
- 14 El Centre de la Platja

UNA CIUTAT QUE ES TRANSFORMA

- 14 El Centre de la Platja
- 20 Traçat urbà

UNA CIUTAT AMB MENYS RESIDUS

- 15 Punt verd de barri
- 16 Punt verd de zona
- 17 Estació recollida pneumàtica: Plaça Lesseps

UNA CIUTAT EN TRANSICIÓ ENERGÈTICA

- 8 La Fàbrica del Sol
- 9 Placa solar fotovoltaica
- 10 Central d'Ecoenergies

UNA CIUTAT PER CONVIURE

- 19 Centre de control i reparació Bicing Glòries
- 20 Traçat urbà

UNA CIUTAT AMB MILLOR QUALITAT AMBIENTAL

- 18 Estació de mesura de la qualitat de l'aire



La Fàbrica del Sol: programa “Escoles + Sostenibles”

Escoles + Sostenibles és un programa per a centres educatius de l'Ajuntament de Barcelona per promoure la transformació de la ciutat i fer-la més sostenible.

Actualment hi ha 355 escoles adherides al programa. Cada centre educatiu escull el seu projecte.

Durant l'any 2017, set escoles han realitzat alguna activitat relacionada amb el mar o el litoral.

PROGRAMA DEL CURS 2017 / 2018

BARCELONA ESCOLES + SOSTENIBLES

CENTRES EDUCATIUS COMPROMESOS AMB LA SOSTENIBILITAT

Ajuntament de Barcelona

RESPONSABLES DEL NOSTRE FUTUR

Escoles + Sostenibles és un programa en el qual els centres educatius sou protagonistes en la transformació de la ciutat. En aquest marc dissenyeu, executeu i avalueu accions per fer una ciutat més sostenible, començant per l'entorn més immediat: el vostre propi centre.

La missió del programa és acompanyar-vos per incorporar criteris de sostenibilitat en tots els àmbits de la vostra tasca educativa, amb l'objectiu de desenvolupar una **mirada crítica** sobre les accions realitzades i un **procés d'aprenentatge** que ens **capacita** i ens **apodera**.

CURS 2017-2018

S'obre una nova convocatòria per als centres que us vulgueu implicar en un projecte en el marc de la xarxa de signants del **Compromís Ciutadà per la Sostenibilitat 2012-2022**.

ESCOLES + SOSTENIBLES

ÉS ✓ un procés de **participació**
 ✓ una oportunitat d'**innovació**
 ✓ un compromís d'**acció**

Instagram

#SostenibleBarcelona
 #CompromísCiutadà
 #355Majors



Zoo de Barcelona i el nou centre de biodiversitat marina

El **Pla estratègic del Zoo de Barcelona** presentat el març de 2018, té com a element imprescindible el benestar animal i es vertebrava en tres eixos de desenvolupament:

- La **conservació** d'espècies que estiguin amenaçades o en perill d'extinció, de fauna autòctona i mediterrània
- L'impuls de la **recerca** i dels projectes a la natura que millori la seva situació,
- La intensificació de la **funció educativa**.

L'objectiu del projecte és que el Zoo de Barcelona esdevingui el punt de trobada de la recerca, conservació i divulgació de la fauna autòctona, ibèrica, mediterrània.

Entre altres espais, es preveu la creació d'un **centre de biodiversitat marina** que ha de permetre apropar als visitants del Zoo al coneixement del medi marí i la seva biodiversitat.





02.2

Activitats desenvolupades per altres entitats

B



Museu Marítim de Barcelona

El Museu Marítim de Barcelona és una institució consagrada a la cultura marítima amb més de 80 anys d'història. Té la missió de conservar, estudiar i difondre el patrimoni marítim del país, un dels més rics de la Mediterrània. Es troba ubicat a l'edifici de les Drassanes Reials, en la façana marítima de la ciutat i al peu de la muntanya de Montjuïc.

Les Drassanes van ser catalogades, el 1976, com a Monument Històric-Artístic per la seva rellevància històrica en la construcció de vaixells. Aquest equipament està gestionat pel Consorci de les Drassanes Reials i Museu Marítim de Barcelona, format per l'Ajuntament de Barcelona, la Diputació de Barcelona i l'Autoritat Portuària de Barcelona. El 2006, el Museu Marítim de Barcelona va ser declarat Museu d'Interès Nacional.





Museu Marítim de Barcelona

El Museu Marítim de Barcelona coordina els seus serveis educatius des del **Centre de Recursos Educatius del Mar (CREM)**. La seva funció és dissenyar les eines necessàries per facilitar l'accés al patrimoni marítim, tant dels estudiants com del conjunt dels ciutadans. Ofereix:

- **Programa d'activitats pedagògiques** Ha dissenyat un nou model expositiu que inclou itineraris pel Port de Barcelona i els barris mariners de la capital catalana. També proposen visites als vaixells de la companyia Grimaldi Lines. Aquestes activitats se sumen a les tradicionals del seu programa educatiu, que es realitzen des de l'Sphaera –el planetari inflable del Museu- i l'Espai Educatiu.
- **Servei de formació i assessorament** El CREM ofereix als professionals de la docència assessorament en l'àmbit marítim per elaborar propostes educatives emmarcades en el currículum escolar.
- **Recursos educatius** El Museu posa a disposició del professorat un conjunt de material didàctic de producció pròpia. Són eines que facilitaran la concepció i realització d'activitats al voltant de la cultura marítima, tant al Museu com a les escoles o en altres àmbits.



El Museu Marítim de Barcelona participa en el projecte **Apadrina el teu Equipament**, una iniciativa nascuda el curs 2013-14 que impulsa la col·laboració entre els grans equipaments culturals i els centres educatius del barri del Raval per desenvolupar projectes dins el currículum acadèmic i al llarg del curs escolar.



ICM Divulga

L'ICM Divulga és l'**espai de divulgació científica** de l'Institut de Ciències del Mar del Consell Superior d'Investigacions Científiques (CSIC), ubicat al passeig marítim de la Barceloneta. La seva activitat divulgativa s'estructura al voltant de tres aspectes: les **jornades de portes obertes**, l'accés a **recursos i materials didàctics** i el **seguiment de campanyes oceanogràfiques** en directe.



Portes obertes

Obrim el centre als ciutadans

Saber-ne més

Dos dies a l'any els científics obren les portes del seu centre per donar a conèixer l'activitat que desenvolupen a través de xerrades i tallers.



Material Didàctic

Per saber més sobre el mar

Saber-ne més

Ofereixen diversos recursos pedagògics i activitats educatives per alumnes des de primària fins a batxillerat. Es destaca el **programa *El mar a fons***.



Campanyes en directe

Segueix les nostres expedicions

Saber-ne més

Permet fer un seguiment de les diferents campanyes oceanogràfiques que duen a terme els científics.



Confraria de Pescadors de Barcelona

La **Confraria de Pescadors de Barcelona** duu a terme un seguit d'activitats de divulgació de l'activitat pesquera i la cultura del peix, sota el segell del pescaturisme. Les activitats que desenvolupen són:

- Rutes i Visita al ports i llotges de peix per conèixer la subhasta
- Posada en valor de la cultura marinera dels pobles a través de festivals de música, exposicions, festes, exposicions, etc.
- Jornades gastronòmiques, cursos de cuina marinera, showcooking
- Segell de qualitat per fomentar la venda i el consum del peix de llotja
- Cursos per conèixer varietats, com reconèixer la frescor i qualitat, etc.
- Visita Museu Marítim
- Visita a vaixells

Amb aquestes accions, la Confraria de pescadors de Barcelona contribueix al coneixement de l'activitat pesquera, la sostenibilitat i la gastronomia dels productes marins, posant en valor i fent pedagogia d'aquelles espècies poc cotitzades, però amb un alt valor culinari i gastronòmic.






Museu de Ciències Naturals

El Museu de Ciències Naturals es defineix com un centre de coneixement i sensibilització sobre la diversitat natural de Catalunya tant en el vessant científic com en el públic. Genera i comparteix coneixement sobre la diversitat i l'evolució del món natural, amb el propòsit de contribuir a conservar-lo i de crear una societat més informada, connectada i responsable amb la natura.

Ho fan mitjançant la preservació d'unes col·leccions que són testimoni material del patrimoni natural de Catalunya, la recerca de la diversitat biològica i geològica, i unes experiències que estimulen l'exploració, l'aprenentatge, l'estimació, el gaudi, el diàleg i la participació entre el públic més ampli possible.

Tot i que les exposicions permanents estan més orientades a la biodiversitat terrestre, a través de les exposicions temporals, aborden també la biodiversitat marina. Del 3 de novembre del 2017 (i fins al 14 de setembre del 2018), hi ha hagut l'exposició ***Oceans, l'últim territori salvatge***, en la qual es convida a fer un recorregut audiovisual pel fons marí a partir d'una selecció de les 480 hores d'imatges inèdites del documental ***Oceans***, el major testimoni que mai s'ha filmat sobre els fons marins.

En el marc d'aquestes exposicions temporals, el Museu de Ciències Naturals s'apropa a les escoles del barri i els ofereix un programa específic d'activitats que apropa l'alumnat a l'equipament.

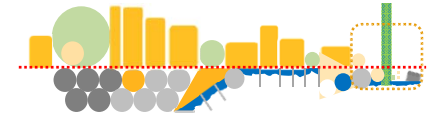




Fundació Navegació Oceànica Barcelona (FNOB)

Un dels objectius de La FNOB és donar a conèixer la vela oceànica de competició tant en l' àmbit educatiu com en el cultural. Agafa el compromís de donar eines i assessorament per a una inserció més estable i continuada del mar i la navegació a vela en el currículum educatiu amb l' objectiu de **fer més proper el món del mar i els oceans i la pràctica esportiva**. En aquest sentit vol sensibilitzar el compromís ciutadà de protecció del medi marí. La FNOB incorpora elements d'innovació tecnològica i metodològica com a solució alineada al canvi educatiu cap a processos d'ensenyament i aprenentatge en què l'alumne se situa al centre del procés i treballa en xarxa i amb projectes vinculats al territori.





Aquàrium de Barcelona

L'Aquàrium de Barcelona és considerat un dels més grans de la mediterrània en la seva temàtica. Per descobrir-lo, proposen fer una immersió cada cop a més profunditat a través de 14 aquaris representatius de les diferents **comunitats mediterrànies**. A cada aquari es poden conèixer les espècies més característiques. Entre els aquaris també s'observen dues recreacions de zones protegides de les costes del Delta de l'Ebre i de les illes Medes.

L'Aquàrium ofereix activitats per al públic en general i per al públic escolar.





Port de Barcelona


El Port de Barcelona té previst ubicar el nou **centre de divulgació del Port**: *Port Center* a l'edifici del Portal de la Pau.

Aquest centre serà un espai que esdevindrà una eina comunicativa, divulgativa, educativa i també d'entreteniment. Permetrà conèixer el Port des de diferents àmbits, fent un recorregut pel passat, el present i el futur del Port de Barcelona. L'equipament explicarà la potència i la importància de la infraestructura portuària.

Al Port Center es mostrarà que fa el Port, qui hi treballa, la seva importància en el comerç nacional i internacional, i el seu paper en la indústria i en el desenvolupament econòmic i social de Barcelona i del país.

Es donarà visibilitat a la diversitat de perfils professionals que hi treballen, mostrant la rellevància del creixement del port per afrontar els reptes que la globalització imposa. En aquest espai s'exposaran les implicacions que comporten les actuacions portuàries en la vida quotidiana de l'àrea de Barcelona, explicant com el port intervé en la planificació del territori i en el desenvolupament de la societat i, també, connectant la seva transformació amb la de la ciutat de Barcelona. No es pot oblidar que el Port i la Ciutat es necessiten i no s'entén l'un sense l'altre.

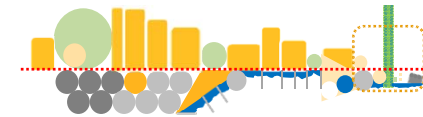




03

Accions de comunicació

B



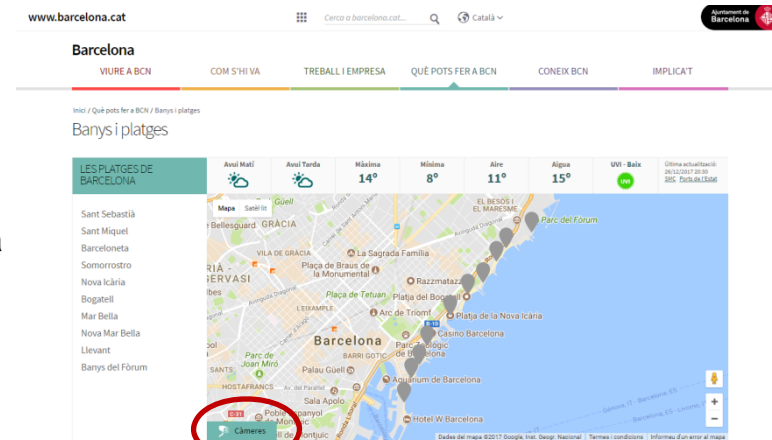
Les accions de comunicació

Les **accions de comunicació ambiental permanents sobre les platges** se centren principalment en publicacions als webs de referència i en aplicacions mòbils.



El **web de referència de les platges de Barcelona** és la pàgina de banys i platges de *la meva Barcelona*: <http://lameva.barcelona.cat/ca/que-pots-fer-a-bcn/banys-i-platges>.

Es pot trobar informació de les diverses platges de Barcelona incloent la qualitat de l'aigua, la temperatura, el temps i altres aspectes com la seguretat, l'accessibilitat, informació per accedir amb animals domèstics i fins i tot la història de la ciutat.

També inclou un accés a les imatges que enregistren les càmeres que el CSIC té instal·lades a les Torres Mapfre. Són imatges de les platges a temps real. L'accés des del web, però és poc visible, i no mostra l'ús que se'n pot fer. Tampoc mostra l'hora a la que ha estat realitzada la foto.



Accés a les imatges de les càmeres del CSIC





Les accions de comunicació ambiental

Barcelona Turisme també té a la seva web informació sobre **el mar i les platges**:
<http://www.barcelonaturisme.com/wv3/ca/page/1770/mar-i-platges.html>

Disposa d'un vídeo promocional amb activitats vinculades amb el mar per a turistes:
<https://youtu.be/ILajT8-2bVs> i d'uns itineraris per gaudir de la ciutat i acabar a les platges: és el díptic **Beach & City**.

-Best urban beaches-

BARCELONA BEACH&CITY

LES PLATGES ≡ LAS PLAYAS ≡ THE BEACHES

-1-
Platja de Sant Sebastià & Sant Miquel

Junt amb la Barceloneta, són les platges més antigues de la ciutat, on s'hi van instal·lar els primers establiments de bany, que aleshores era una activitat lúdic reservada a les classes benestants. La recent construcció d'un hotel ha creat una petita sala molt tranquil·la on banyar-se d'una manera més relaxada.

-2-
Platja de la Barceloneta

Una de les platges més emblemàtiques de Barcelona. Miquel de Carner va ser el primer propietari d'una petita platja per a la família del duc d'Alcalá de Henares. Aleshores era una activitat lúdic reservada a les classes benestants. La recent construcció d'un hotel ha creat una petita sala molt tranquil·la on banyar-se d'una manera més relaxada.

-3-
Platja de Somorrostro

Fins a mitjan segle XX aquí hi havia un barri de barri. Aquí es va instal·lar el primer establiment de bany, que aleshores era una activitat lúdic reservada a les classes benestants. La recent construcció d'un hotel ha creat una petita sala molt tranquil·la on banyar-se d'una manera més relaxada.

-4-
Platja de Nova Icaria

Antes del rediseño del plan maestro diseñado por Francisco Francés Gely, esta playa se creó con la urbanización de la Vila Olímpica, a finales de los años sesenta. El arquitecto fue responsable del nombre de esta playa en recuerdo de una familia local.

-5-
Platja de Bogatell

Com en moltes, esta playa es el resultado de un urbanismo que, con el apoyo de la Barceloneta Olímpica del '92, quiere apostar por la apertura al mar por la zona protegida de las playas con las aguas verdes, las playas y las playas verdes.

-6-
Platja de Mar Bella & Nova Mar Bella

El poble més gran de especial interès per aquesta platja, que es va instal·lar el 1992. És un punt de trobada d'un públic divers i cosmopolita, de gent que busca una platja integrada en les platges amb les aigües verdes, les platges i les platges verdes.

-7-
Platja de Llevant

Fins a la dècada dels 70, les platges i altres instal·lacions urbanes quedaven fins a la línia de costa, deixant més de 100 metres de mar sense banyar. Aleshores era una activitat lúdic reservada a les classes benestants. La recent construcció d'un hotel ha creat una petita sala molt tranquil·la on banyar-se d'una manera més relaxada.

-8-
Zona de bany del Fórum

Antes del rediseño urbano de la zona del Fórum, la línea de playa quedaba a unos metros de la línea de costa, dejando más de 100 metros de mar sin bañar. Aleshores era una activitat lúdic reservada a les classes benestants. La recent construcció d'un hotel ha creat una petita sala molt tranquil·la on banyar-se d'una manera més relaxada.



Les accions de comunicació

Pel que fa a les **aplicacions per mòbil**, l'Ajuntament de Barcelona no en disposa de cap sobre les platges de Barcelona. Existeixen però dues aplicacions de referència sobre les platges:



Autor: Generalitat de Catalunya

Abast: Platges de Catalunya

Informació:

- Estat actual (qualitat, bandera, meduses, temps, estat de la mar, avisos)
- Característiques i serveis: característiques físiques i ambientals, inventari equipaments i fotos.
- Platges preferides
- Informació i consells



Autor: Àrea Metropolitana de Barcelona

Abast: 39 platges de l'àrea metropolitana de Barcelona

Informació:

- Estat actual (qualitat, bandera, meduses, temps, estat de la mar, avisos)
- Característiques i serveis: característiques físiques i ambientals, inventari equipaments i fotos.
- Accés, prevenció i comunicació d'incidències
- Agenda, notícies i activitats



04

Detecció d'oportunitats

B



Detecció d'oportunitats

- Es detecta una manca destacable d'equipaments de divulgació i educació en l'àmbit marítim al litoral llevant (prenent de referència el Port Olímpic). En aquest àmbit tant sols hi ha el Museu de Ciències Naturals. Apareix l'oportunitat de crear un nou espai de divulgació a l'espigó de la Mar Bella per la caducitat de la concessió del restaurant BO el juliol del 2019.
- El principal equipament de referència és el Centre de la Platja. Es fan però algunes reflexions:
 - És un equipament molt focalitzat a la temporada de banys i adreçat als usuaris de la platja i per tant les seves activitats tenen un abast molt ajustat (prop de 2.000 usuaris l'any 2016).
 - És encara, un centre força desconegut pels barcelonins, malgrat els esforços de difusió que fan.
 - Les entitats del barri valoren molt positivament l'equipament però reclamen una millor coordinació de les activitats per poder arribar a un públic més ampli.
 - Tot i que es col·labora amb centres d'investigació i altres entitats que generen informació científica (CSIC, ZOO, etc.), es detecta la necessitat d'establir un vincle més estret amb aquestes entitats per oferir activitats innovadores i amb informació de darrera actualitat.
- Les altres activitats que du a terme l'Ajuntament de Barcelona són molt rellevants a nivell d'escoles i del funcionament de la ciutat, i el litoral i el mar hi són presents tot i que encara de forma molt testimonial.
- El litoral de la ciutat disposa d'equipaments de referència en quant a la divulgació de la cultura marítima (Museu Marítim), de coneixement del medi natural (Zoo i Museu de Ciències Naturals) i de recerca científica marítima (CSIC). Els espais del CSIC, però, són en general poc accessibles i no del tot adequats per a la divulgació. Això en limita l'oferta d'activitats i el públic al qual poden arribar.



Detecció d'oportunitats

- A nivell general es detecta que no hi ha una programació conjunta perquè els veïns de la ciutat disposin d'informació global sobre el mar i el litoral de la ciutat.
- Pel que fa a les accions de comunicació, s'ha observat que l'oferta que s'ofereix al turista no s'ofereix al ciutadà i que aquesta se centra, principalment, en donar informació de l'estat de les platges. Al web de Turisme Barcelona es mostren múltiples activitats i itineraris turístics que al web de *la Barcelona* no esmenta. Es detecta una mancança d'informació sobre les activitats relacionades amb el mar que els barcelonins poden fer a la ciutat i d'una aplicació mòbil que informi més enllà de l'estat de les platges.
- El Pla Director del Port Olímpic aposta per dedicar un espai a la divulgació del mar i la cultura marítima. És important coordinar totes les noves propostes amb entitats que puguin oferir continguts innovadors i referents.