

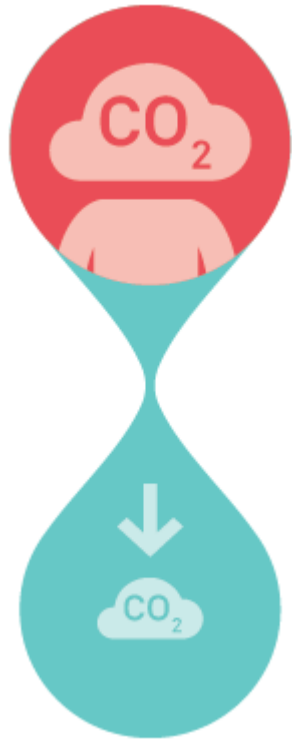


# Seguiment de l'àmbit: Tenir cura del verd

Taula per l'Emergència  
Climàtica  
19/10/2022

# ASSEMBLEA CIUTADANA PEL CLIMA

## Tenir cura del verd - seguiment



1. **Quin és l'objectiu?** Pla d'Acció per l'Emergència Climàtica
2. **On estem?** Alguns indicadors
3. **Què hem fet fins ara?** Accions destacades
4. **Què ens falta per fer?** Reptes i propers passos

# 1. Quin és l'objectiu?

## Pla d'Acció per l'Emergència Climàtica

Volem una ciutat pacificada i confortable, amb molts més espais verds que contribueixin a la bona salut i el benestar de les persones i de la biodiversitat.

LÍNIA  
D'ACCIÓ

7

**MOLT MÉS  
VERD**

Aconseguir 1,6 km<sup>2</sup> més de verd i preservar les espècies vulnerables al canvi climàtic.



↑ 1 m<sup>2</sup> de verd per habitant

## OBJECTIUS 2030



Aconseguir 1,6 km<sup>2</sup> més de verd.

- Augmentar en un 5 % la cobertura arbòria (2037).
- Passar del 30 % al 40 % d'espècies d'arbrat adaptades.
- Intervenir en 10 espais assolellats per proveir ombra i confort tèrmic (2025).
- Crear 10 refugis de biodiversitat.
- Despavimentar 3 ha i recuperar sòl orgànic.



Ajuntament de  
**Barcelona**



## 2. On estem?

### Alguns indicadors

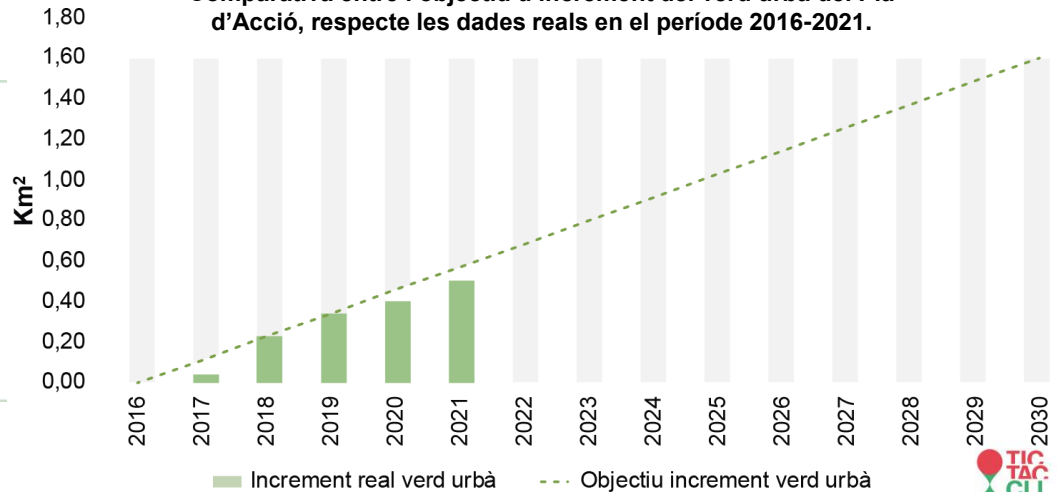
- **Superfície de verd urbà per habitant:** 17m<sup>2</sup>/hab (comptant Collserola)
- **Superfície de verd total:** 28,80 Km<sup>2</sup>
- **Nombre d'horts urbans:** 539 (2021)
- **Refugis de biodiversitat:** 9



Incrementar el verd urbà en 1,6 km<sup>2</sup> respecte l'any 2016 com a referència.

Situació actual:  
0,53 km<sup>2</sup> (2021).

Comparativa entre l'objectiu d'increment del verd urbà del Pla d'Acció, respecte les dades reals en el període 2016-2021.



### 3. Què hem fet fins ara?

#### Algunes accions destacades

- Nou Pla Natura Barcelona 2030, redactat de manera participada
- Transformació de l'Av Meridiana i +316 hectàrees de verd naturalitzat, pe. Jardins del Doctor Pla i Armengol o Montjuïc.
- Carta del verd i de la biodiversitat de Barcelona
- Aprovació del protocol de cobertes verdes en edificis municipals



## 4. Què ens falta per fer?

### Reptes, properes passes, projectes de futur



↑ 1 m<sup>2</sup> de  
verd per  
habitant

- Desplegar el nou **Pla Natura Barcelona 2030**
- **Incrementar el verd urbà en 1,06 km<sup>2</sup> (106 ha)** per assolir l'increment objectiu d'1,6 km<sup>2</sup> (160 ha) previst pel 2030.
- **Ampliar la xarxa de refugis de biodiversitat.**
- **Millorar el coneixement dels efectes del canvi climàtic**
- **Recuperar la llera dels rius Llobregat i Besòs, i el Rec Comtal**



Eix 1:  
Més verd i més biodiversitat

Eix 2:  
Conservar i millorar el verd i la biodiversitat

Eix 3:  
Amb i per a la ciutadania

Àmbit 1:  
El coneixement

Àmbit 2:  
La governança

20 ACCIONS



100 PROJECTES



10 projectes tractor 2021-2025



# REDACTADA I PUBLICADA LA CARTA DEL VERD I DE LA BIODIVERSITAT



Presentació .....

Per què una Carta del verd i de la biodiversitat? .....

Objectius, abast i estructura .....

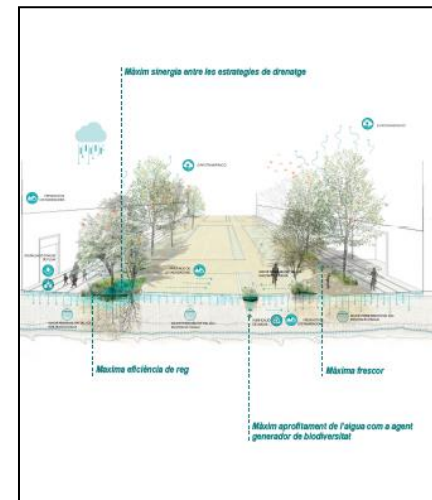
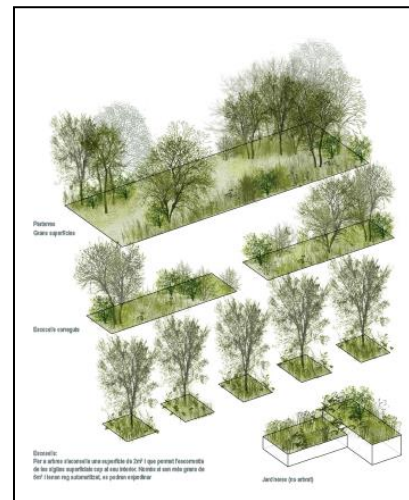
Integració de perspectives .....

- La perspectiva ambiental. *Treballar amb la natura* .....
- La perspectiva temporal. *El temps com a factor clau en el disseny* .....
- La perspectiva multiescalar. *L'espai no és un paper en blanc* .....
- La perspectiva paisatgística. *Crear l'estètica i la funció ecològica* .....
- La perspectiva multidisciplinària. *Dissenyar la complexitat* .....

Criteris de disseny .....

- Sòl .....
- Aigua .....
- Vegetació .....

Documents de referència .....



<http://hdl.handle.net/11703/125921>