

PROCÉS DE PARTICIPACIÓ DEL PLA DIRECTOR DEL PARC DEL CASTELL DE L'ORENETA

Passejada exploratòria de diagnosi inclusiva i amb perspectiva de gènere.

Dia i hora: 9 de febrer de 2023 a les 11 h
Inici i final: entrada del Parc de l'Oreneta pel Carrer Esports (davant Escola Tàber)

Assistència a la passejada exploratòria 18 persones:

Per part de la ciutadania, entitats i col·lectius:

Escola Centre Pedralbes, escola d'educació especial (7 alumnes i 1 monitora)

Fundació Estímia (4 alumnes i 4 monitores)

Fundació Claror – Can Carelleu (2 dones)

Per part de l'Ajuntament de Barcelona:

Francesc Candela Campos, Institut Municipals de Parcs i Jardins

Anna Sanchez Jiménez, Participació Ecologia Urbana

Jordi Diaz Callejo, Patrimoni Ecologia Urbana

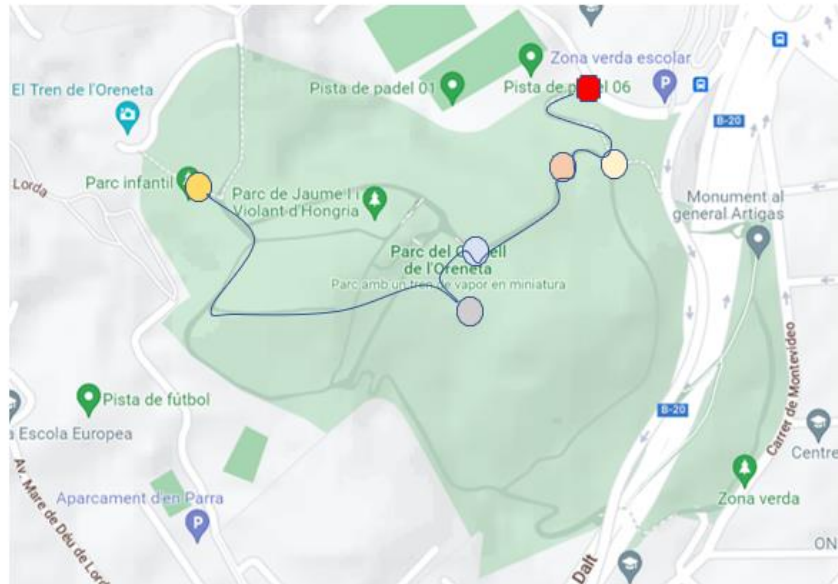
Xavi Tercero Depares, Quòrum







Jèssica Pujol Vendrell, Quòrum

Per part de l'equip redactor: 2 persones



Itinerari de la passejada



-  Punt de partida/inici: entrada parc carrer Esports (davant escola Tàber)
-  Parada 1: L'Era de la finca de Bonavista
-  Parada 2: Ametllers
-  Parada 3: Parc infantil/escales cap al Castell de l'Oreneta
-  Parada 4: Dipòsits d'aigua
-  Parada 5 i final: parc infantil/Tren de l'Oreneta

Desenvolupament de la passejada

0. Presentació

Xavi Tercero de Quòrum dona la benvinguda als participants i explica el funcionament de la passejada. Es farà una ruta circumval·lant el parc i fent parades als punts detectats prèviament com a importants, així com als punts considerats importants per al veïnat i usuaris, que hi podran aportar el seu coneixement sobre els diferents elements naturals i arquitectònics que configuren el Parc de l'Oreneta i que són importants per incloure al Pla Director.

També s'aprofita per fer una ronda de presentacions i per llançar la primera pregunta: què hi feu al parc? Les respostes són: passejar, practicar trekking, fer pícnic, anar a córrer i fer esport en general.

1. Passejada de diagnosi per identificar elements a conservar i a millorar del Parc

Parada 1: L'era de la finca Bonavista.

Descripció: Aquesta era, pertanyia a una de les dues finques que conformen el Parc de l'Oreneta, en aquest cas, la finca Bonavista. Es troba just a sobre de l'entrada del parc per l'accés de davant de l'escola Tàber. Es tracta d'una era autèntica a causa destinada a l'activitat agrícola que tenien les finques.

Reflexions: els participants demanen que es preservi aquest espai i que es pugui condicionar i dignificar per fomentar-ne l'ús com a espai de trobada. En concret es parla de la col·locació d'algun tipus de pèrgola més naturalitzada que faci ombra i bancs per seure-hi, per tal de poder fer servir l'espai per fer activitats com pícnic, activitats escolars (tallers, classes a l'aire lliure), etc.


En general, per a tot el parc, es demana que a l'hora de renovar les papereres aquestes siguin més altes i *antisenglars*, per tal d'evitar que les puguin bolcar i malmetre, com passa ara.

Pel que fa al debat de l'accessibilitat del parc, aquest grup destaca la millora que ha suposat per al seu col·lectiu que hi hagi itineraris practicables amb cadira de rodes, ja que ha facilitat que molts dels alumnes i usuaris dels seus centres hi puguin anar i gaudir de la natura.

Parada 2: Ametllers i murs de pedra

Descripció: Zona d'arbres ametllers davant del camí practicable a la part baixa del parc.

Reflexions: Els participants destaquen la importància de posar en valor la flora del parc: conservar els arbres, arbusts i plantes ha de ser primordial. Per tal de donar a conèixer aquesta diversitat es proposa crear una "gimcana/itinerari botànic" en el parc: identificar els arbres de manera que amb un codi QR, o de la forma que sigui, es pugui conèixer de quina espècie es tracta i les seves característiques, i passi al següent arbre destacat, de manera que es pugui fer un passeig pel parc seguint les diversitat de flora que hi ha.



Parada 3: Parc infantil/escales cap al Castell de l'Oreneta

Descripció: Continuant per l'itinerari practible ens aturem en el parc infantil. Al davant i una mica més amunt hi ha unes escales que pugen cap al Castell de l'Oreneta.

Reflexions: En aquest punt una participant destaca que si bé s'ha fet un esforç en els darrers anys per facilitar l'accessibilitat al parc de col·lectius amb mobilitat reduïda, caldria repensar-ho i acabar de condicionar i fer practicables certs espais. Es refereix, sobretot, a l'entrada cap al parc infantil ja que hi ha un camí pavimentat que fa un itinerari però entre el camí i el parc infantil és difícil que hi pugui accedir una cadira de rodes.

S'obre cert debat al respecte on es destaca la importància de trobar l'equilibri entre que sigui un parc el més natural i forestal possible però que es pugui garantir una certa accessibilitat. Totes les persones participants estan d'acord amb que la principal característica i bellesa d'aquest parc és el seu caràcter boscós, i demanen mantenir-lo, però consideren que hi cal fer petits arranjaments, actuacions molt discretes que poden ajudar molt al col·lectius amb mobilitat reduïda: arranjant aquestes petites entrades al parc infantil, posar bancs al llarg de l'itinerari que permetin descansar o posar una barana de fusta a les escales que pugen cap al Castell de l'Oreneta.



Parada 4: Dipòsits d'aigua/font

Descripció: És una zona que queda darrere de la zona de parc infantil, més allunyada del camí pavimentat, on es troben algunes construccions de pedra, com ara una antiga font i un dipòsit d'aigua.

Reflexions: Hi ha consens amb el fet que la zona és maca, ombrívola i agradable. No obstant això, seria interessant poder-la condicionar una mica per tal que donés peu a ser un lloc de trobada, principalment reconstruint/conservant les construccions existents, col·locant-hi alguns bancs i papereres i poca cosa més. No consideren que calgui falta pavimentar el

tram des de l'itinerari practicable ja que, com han manifestat anteriorment, cal mantenir el caràcter boscós del parc.

Es proposa també, no per a aquest punt específic però sí per tenir-ho en compte, valorar la possibilitat d'instal·lar màquines d'esport per a gent gran, potser en algun punt concret a la part baixa del parc o repartides al llarg de l'itinerari practicable.

Parada 5: Parc infantil superior/Tren de l'Oreneta

Descripció: Per últim es fa un recorregut per un camí de terra que passa pel que havia estat l'antiga hípica i puja fins al següent part infantil, a tocar del Tren de l'Oreneta, on es realitza la darrera parada.

Reflexions: No s'acaba d'entendre per part de les persones participants perquè aquest espai està tancat i se'n proposa la seva obertura per a ús ciutadà. També es proposa que l'escola Betània-Patmos tingui accés al parc, tal com tenen altres escoles de l'entorn.

En general i per a tot el parc es proposa la incorporació d'alguns punts d'il·luminació, no a tot arreu del parc però sí en certs indrets, ja que hi ha sensació d'inseguretat sobretot les tardes d'hivern. L'alumnat del Costa i Llobera quan surt de les extraescolars ja no baixa pel parc perquè no hi ha llum. El mateix passa amb les persones que surten a córrer, sobretot a les dones que eviten passar pel parc quan no hi ha llum del dia.

Es fa la parada al parc infantil que queda més proper al Trenet de l'Oreneta i els participants aprofiten per descansar als bancs i alguns per jugar al parc.

Pel que fa als lavabos, es proposa que es faci un d'accessible que serveixi per a tothom, tenint en compte que ens trobem en un parc boscós i que volem que les intervencions siguin les mínimes per preservar el seu caràcter. Es proposa no diferenciar entre lavabos accessibles i no accessibles sinó que hi hagi uns mateixos lavabos que puguin fer servir tothom.