


Pla d'actuació de la Muntanya de Montjuïc

Resum del procés participatiu

14 de setembre de 2018

01

El punt de partida: la MPGM 2014





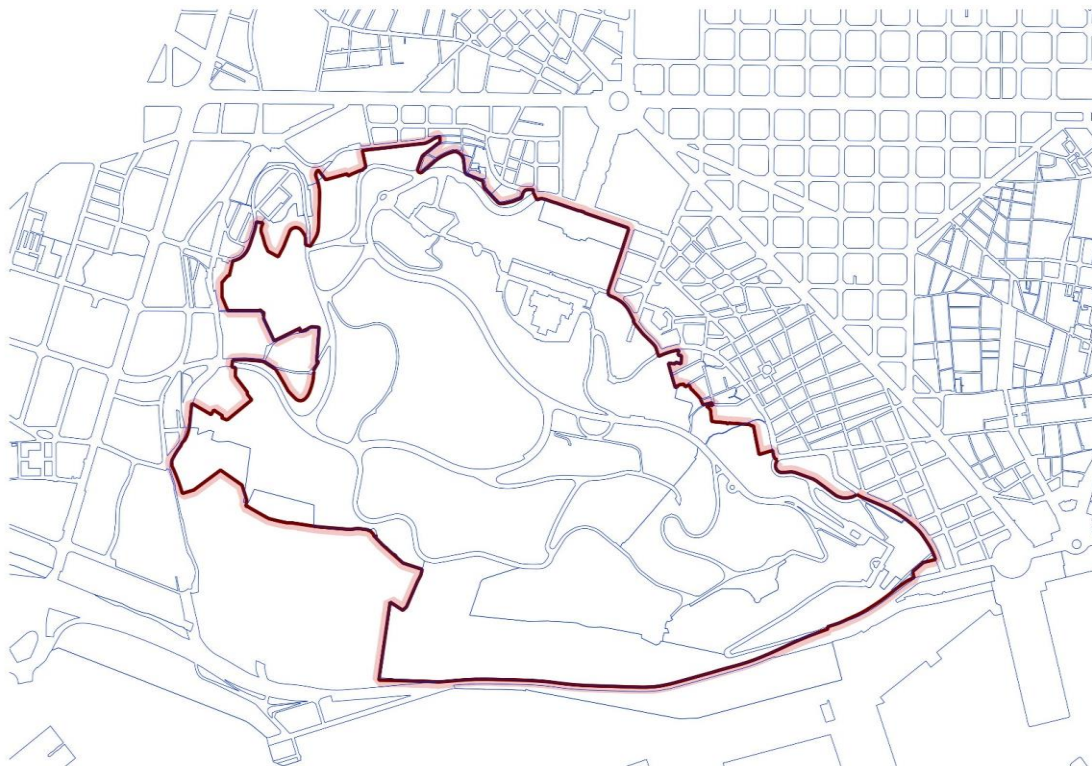
- El **Pla General Metropolità de Barcelona (PGM)** va ser aprovat l'any 1976 amb la finalitat de generar un document d'ordenació urbanística pels municipis que configuren l'Àrea Metropolitana de Barcelona.
- El PGM contempla una **planificació específica per l'àmbit de la Muntanya de Montjuïc**. La qual també ha estat objecte de diferents modificacions, la darrera de les quals ha estat la de l'any 2014.
- És aquesta última Modificació del PGM (MPGM 2014) la que estableix la regulació urbanística de la Muntanya, i la que en determina els seus usos.





1.1. Límits del Parc

- La **Modificació del Pla General Metropolità de Barcelona (PGM)** estableix els límits del Parc de Montjuïc, i per tant el marc territorial en el qual s'ha de desenvolupar el Pla d'Actuació. Al mapa següent es mostra l'àrea que es reconeix com a Parc de Montjuïc.





1.2. Montjuïc: un parc equipat

- La MPGM estableix una categorització específica de la Muntanya, que no la contempla únicament com un parc, sinó com un **parc equipat**. És a dir, un emplaçament on els **espais de zona verda conviuen amb jardins i equipaments** de característiques molt diferents.
- Per tal d'ordenar aquesta diversitat d'espais i usos, la MPGM estableix la divisió de la Muntanya en **quatre subsistemes**, cada un dels quals compta amb una ordenació i uns usos principals definits:

1

Parc clàssic

Parc urbà equipat, amb instal·lacions i edificis d'equipaments puntualment inserits, dominant els espais i edificis protegits patrimonials

2

Parc esportiu

Parc urbà equipat, amb edificis i recintes esportius estructurats amb l'espai lliure i la viabilitat

3

Parc d'interès natural

Parc d'interès natural protegit, envoltat per altres espais lliures actuals i altres naturalitzats que proporcionen un coixí de protecció envers aquells

4

Parc transformat

Parc urbà equipat, amb recintes de jardins temàtics, permeabilitzats pel pas lliure de vianants en horaris predeterminats



1.3. Els equipaments i l'espai lliure

- En termes generals, la **Modificació limita la construcció de nous equipaments** al parc.
- El planejament **busca l'increment de les zones verdes i espais lliures** tot mantenint la superfície destinada als equipaments ja existents.
- El document estableix una **reducció de la superfície que es considera d'equipaments**, limitant aquesta en la majoria de casos a la superfície de la peça, i no als seus terrenys pròxims, que també eren considerats com a superfície d'equipament en la versió anterior del PGM.



1.4. Els barris de l'entorn de Montjuïc

- Si bé queden fora de l'àmbit del Parc, la Modificació fa referència als barris històrics limítrofs a la muntanya: **1) Poble Sec 2) La Satalia 3) Font de la Guatlla 4) El Polvorí 5) Can Clos**. El plantejament del Parc i les activitats que s'hi desenvolupen tenen una incidència directa sobre els barris.
- **La desafectació de la Satalia:** la MPGM 2014 qualifica la Satalia com a Zona de conservació, desafectant així el barri. No obstant això, la Modificació planteja que l'espai verd potencialment perdut per la desafectació s'ha de reposar en una superfície equivalent d'algun altre indret del parc.



02

Cronologia del procés d'elaboració del Pla d'Actuació



- El projecte s'ha desenvolupat en diverses fases, a través de les quals **s'ha possibilitat la participació de tots els agents vinculats al Parc o que han mostrat interès en el desenvolupament del Pla d'Actuació**. Com s'observa al següent gràfic, el procés s'ha dividit en cinc fases que han estat desenvolupades al llarg de l'any 2018:

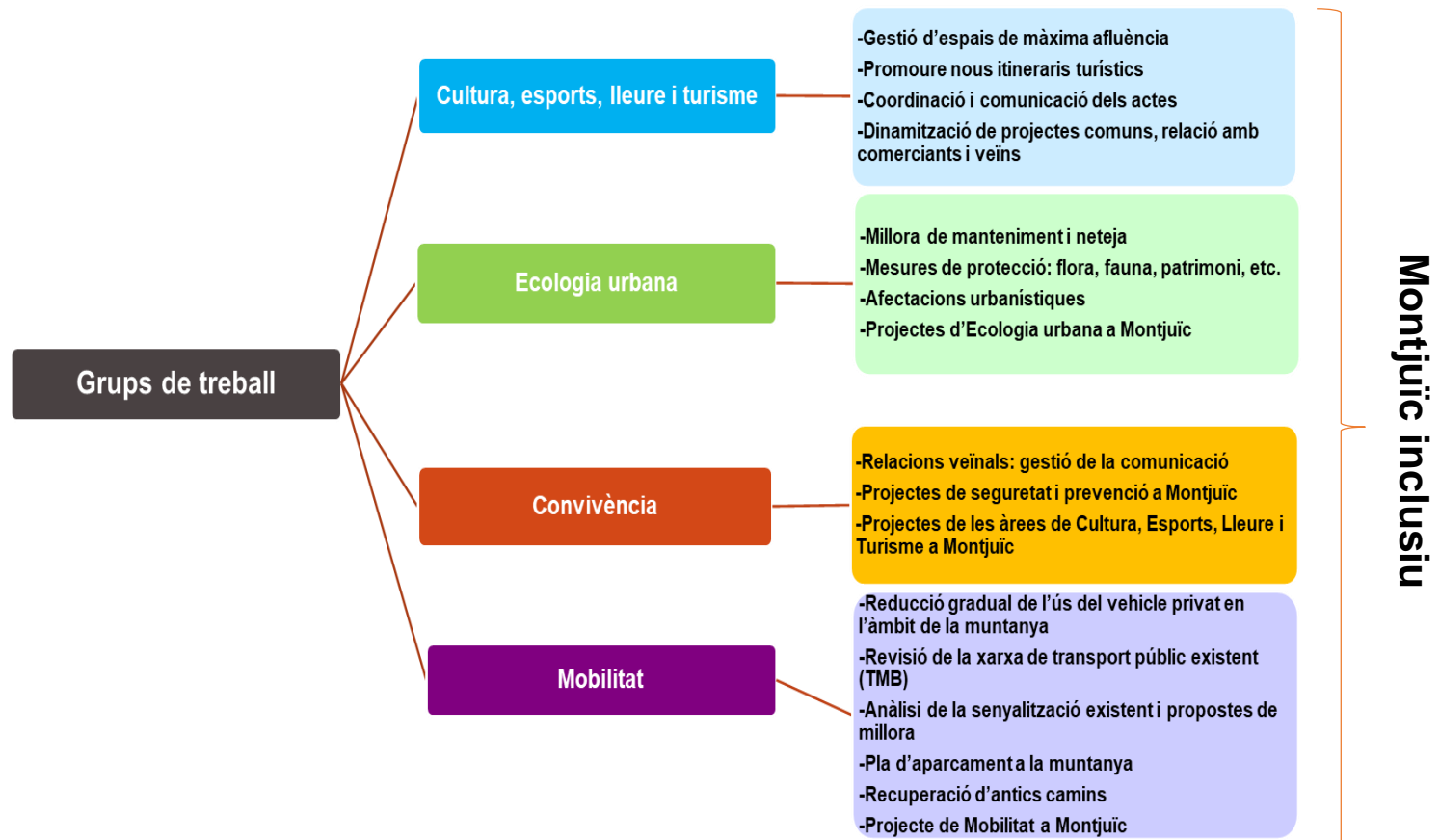


03

Grups de treball



- Per tal d'ordenar el debat, les fases de participació han estat organitzades a través de **quatre grans grups de treball**, que engloben tots els aspectes que es volen treballar en el nou Pla d'Actuació. Tot i entenent que molts dels aspectes tractats poden tenir un caràcter transversal, treballar en grups temàtics ha permès encarar els diversos temes d'una manera més detallada i concreta.



04

Idees força i línies de treball



- L'orientació del nou Pla d'Actuació i els objectius que es volen assolir a través d'aquest document estan reflectits a través d'un seguit d'idees força que recullen i actualitzen els criteris definits per la modificació del PGM. Al seu torn, aquestes idees força es detallen a través d'un seguit de línies de treball que materialitzen en actuacions concretes.
- Totes les aportacions que s'han recollit al llarg dels diversos grups de treball realitzats durant les fases 2 i 3 del procés participatiu han estat agrupades a través d'aquestes idees força i línies de treball, que presentem a continuació.



IDEES FORÇA

Un Parc pel veïnat i amb projecció de ciutat: potenciar l'activitat comunitària de Montjuïc

- * Ordenar i racionalitzar la oferta de la muntanya
- * Millorar la comunicació de la muntanya interna i externa
- * Generar i enfortir els vincles entre la muntanya i la ciutat

Un Parc d'espais diversos: Recuperació de la muntanya com a un gran pulmó verd de la ciutat de Barcelona

- * Impulsar una estratègia d'us eficient dels recursos i sostenibilitat
- * Endreçar i millorar els elements de la via pública
- * Desenvolupar una estratègia de catalogació, recuperació i manteniment del patrimoni
- * Planificar la gestió i usos dels equipaments del Parc

Un Parc accessible: optimitzar la mobilitat

- * Treballar pel foment d'una mobilitat sostenible al Parc
- * Definir i regular els espais d'aparcament

Un Parc per a tothom: Montjuïc inclusiu

- * Impulsar una estratègia de prevenció i millora de la seguretat
- * Garantir l'accessibilitat al Parc per a persones amb mobilitat reduïd

La governança, un debat obert

- * Fomentar el debat per a definir un model de governança del Parc

05

Estructura i funcionament de la plataforma Decidim



- Per tal d'obrir la participació de la ciutadania de Barcelona al procés d'elaboració del Pla d'Actuació, es contemplen el desenvolupament d'espais participatius físics (sessions de debat sectorials i territorials) i virtuals (plataforma Decidim). El procés participatiu virtual estarà dividit en quatre fases:

FASE 1. Informació

Fase informativa i de presentació del procés participatiu i en la qual es farà pública tota la documentació vinculada al Pla d'Actuació del Parc de Montjuïc, que constituirà el punt de partida del procés participatiu.

FASE 2. Diagnosi i propostes territorials i sectorials

Una mirada diagnòstica des de la proximitat que permet el territori.

Una mirada propositiva: per reforçar propostes existents o plantejar noves propostes.

2 tipus de sessions de treball i debat:

Sessions territorials a cadascun dels 3 barris: Poble-sec, la Font de la Guatlla i la Marina.

Sessions sectorials o adreçades a col·lectius específics.

Durant aquesta fase **s'habilitarà la funcionalitat de propostes a la plataforma Decidim.Barcelona**, amb opció de suports i comentaris; alhora que es publicaran les propostes que s'han treballat durant aquest any.



FASE 3. Contrast i prioritització de propostes

El contrast i la prioritització de les propostes plantejades en la fase anterior es debatran i es prioritzaran en una **jornada de debat ciutadà** d'àmbit de ciutat.

La jornada estarà oberta a entitats i organitzacions del Consell del Parc, operadors, entitats i organitzacions del territori i de la ciutat, persones o entitats que han participat durant el procés i a la ciutadania en general.

FASE 4. Retorn i seguiment

L'informe de conclusions o resultats del procés de participació es tindran en consideració per a l'elaboració del Pla d'Actuació del Parc de Montjuïc.

Mitjançant la plataforma Decidim.Barcelona es comunicaran les propostes que finalment s'integrin al Pla.

El retorn de les principals conclusions del procés es farà en els **Consells de Barri**.

Tant l'informe del procés participatiu com el document del Pla d'Actuació seran presentats, es debatran i seran objecte de seguiment per part del **Consell del Parc de Montjuïc**.



Montjuïc, un parc per a Barcelona

Decidim Barcelona



Gràcies per la vostra participació!



**Ajuntament
de Barcelona**