



**Ajuntament  
de Barcelona**

# **PROCÉS PARTICIPATIU PER DEBATRE I DEFINIR EL FUTUR DEL PARC CENTRAL DE VALLCARCA**

Definim l'espai públic des de la vida quotidiana del barri

**Informe de participació ciutadana**

Març 2023

**Document elaborat:**

Col·lectiu Punt 6, SCCL



**Direcció:**

Departament de Participació, Direcció de Comunicació i Participació

Gerència Ecologia Urbana – Ajuntament de Barcelona

## Índex

<b>1.</b>	<b><u>INTRODUCCIÓ</u></b>	<b>4</b>
	1.1 ANTEDECENTS DEL PROJECTE I CONTEXT DE PARTIDA	4
	1.2 OBJECTIUS I AGENTS CONVOCATS	5
	1.3 ÀMBIT DEL PROCÉS	10
	1.4 CONDICIONANTS DEL PROCÉS	10
<b>2.</b>	<b><u>DESCRIPCIÓ DEL PROCÉS PARTICIPATIU</u></b>	<b>12</b>
	2.1 MARC CONCEPTUAL: PARTICIPACIÓ DES DE LA PERSPECTIVA FEMINISTA	12
	2.2 LES QUALITATS URBANES DE L'URBANISME FEMINISTA	15
	2.3 PARTICIPACIÓ DES DE LA PERSPECTIVA DE GÈNERE INTERSECCIONAL	21
	2.4 DESCRIPCIÓ DE L'ESTRUCTURA ORGANITZATIVA DEL PROCÉS	23
	2.5 FASES I CALENDARI DEL DESENVOLUPAMENT DEL PROCÉS	24
	2.6 DISSENY DEL PROCÉS PARTICIPATIU: ACTIVITATS REALITZADES	27
	2.7 ESTRATÈGIA DE COMUNICACIÓ	29
<b>3.</b>	<b><u>RESULTATS DEL PROCÉS: DIAGNOSI I DEBATS</u></b>	<b>30</b>
	3.1 RESULTATS DE LA FASE DE DIAGNOSI	30
	3.2 RESULTATS DE LA FASE DE DEBAT	33
<b>4.</b>	<b><u>SÍNTESI DE LES ACTUACIONS I PROPOSTES</u></b>	<b>45</b>
<b>5.</b>	<b><u>DADES DE PARTICIPACIÓ</u></b>	<b>56</b>
	5.1 PARTICIPACIÓ GENERAL	56
	5.2 RESUM DE LES PRINCIPALS XIFRES I INDICADORS DEL PROCÉS	62
<b>6.</b>	<b><u>ANNEXOS</u></b>	<b>63</b>
	ANNEX I: DADES DE PARTICIPACIÓ PER FASES	
	ANNEX II: AVALUACIÓ DEL PROCÉS	
	ANNEX III: PLÀNOL DEL ÀMBIT	
	ANNEX IV: ACTES DE LES SESSIONS	
	ANNEX V: ANNEXOS REFERENTS A LES DINÀMIQUES I MATERIAL	

## 1. INTRODUCCIÓ

Aquest és l'informe de resultats del Procés Participatiu per debatre i definir el futur del Parc Central de Vallcarca, promogut per l'Ajuntament de Barcelona, més concretament l'Àrea d'Ecologia Urbana i el Districte de Gràcia. La dinamització del procés i l'elaboració de resultats han estat a càrrec de Col·lectiu Punt 6.


Aquest procés participatiu s'ha desenvolupat entre octubre de 2022 i febrer de 2023.

### 1.1 ANTEDECENTS DEL PROJECTE I CONTEXT DE PARTIDA

Fruït de diversos plans urbanístics per al desenvolupament de les diferents unitats d'actuació, entre els anys 2008 i 2009, el casc antic de Vallcarca fou enderrocat. Deu anys després, els nous habitatges que havien de substituir les antigues casetes no es van construir i deixaren un buit urbà objecte de múltiples lluites veïnals. Actualment, alguns d'aquests solars allotgen activitats provisionals per al veïnat: horts, espais de trobada veïnals, pista de bàsquet, assentaments informals amb barraques, o espais de treball de la ferralla. L'activitat d'alguns d'aquests solars es deu a l'ocupació comunitària de l'espai per part de diversos col·lectius que procuren omplir de vida espais actualment en desús.

El 2014 es van organitzar unes **jornades de participació** anomenades "El barri que volem" amb l'objectiu de recollir les necessitats del veïnat a les que havia de donar resposta la MPGM en l'àmbit de Vallcarca.

El 2017 es va convocar un **concurs d'idees** per tal d'establir una base d'ordenació urbana per a la propera modificació de la MPGM, recollint les demandes veïnals i les necessitats programàtiques, que definirà com serà el nou centre de Vallcarca. La proposta de Carles Enrich Studio va ser la guanyadora del concurs.



El mateix 2017 es van organitzar unes **jornades de participació** que actualitzaven les reivindicacions i conclusions extretes de les Jornades Participatives 2014 "El barri que volem". Aquestes jornades participatives culminen en un document d'autoria veïnal final amb les necessitats a les que hauria de donar resposta el planejament urbanístic i la futura remodelació del barri. Aquestes demandes es van incorporar en la proposta guanyadora del concurs.

El **projecte executiu es redactarà el primer trimestre del 2023**, i definirà com serà el futur Parc Central de Vallcarca. En aquest context, l'Ajuntament de Barcelona, i més concretament l'Àrea d'Ecologia Urbana, i el Districte de Gràcia promouen un procés de participació ciutadana per acompanyar aquest procés de redacció.

## 1.2 OBJECTIUS I AGENTS CONVOCATS

Els **objectius generals** d'aquest procés participatiu són:

- Comunicar i divulgar els resultats de les jornades participatives del 2017 i la proposta guanyadora del arquitecte Carles Enrich.
- Promoure el debat ciutadà que permeti incorporar la visió del veïnat en el projecte executiu.
- Definir els futurs usos del Parc Central de Vallcarca.
- Comunicar i divulgar els resultats de les jornades participatives del 2017 i la proposta guanyadora del arquitecte Carles Enrich.
- Recollir i valorar propostes concretes per intervenir en àmbits i espais concrets del Parc Central de Vallcarca: Plaça central, plaça, interior d'illa, feixes i els horts, i font de la nina.
- Facilitar el seguiment del projecte.

Per poder desenvolupar aquests objectius s'han realitzat diferents activitats: presentació oberta al Consell de Barri, una sessió oberta de presentació del procés, dos recorreguts de reconeixement per iniciar el procés des de la diagnosi, dues sessions de treball temàtiques i propositives, tres sessions amb la Comissió de Seguiment del procés, dues sortides de difusió amb carretó informatiu i una sessió de tancament del procés amb l'objectiu de prioritzar les propostes sorgides al llarg del procés. A més, s'han combinat aquestes sessions presencials amb la participació i debat digital a través del Decidim Barcelona. La combinació i diversificació de formats participatius ha permès diversificar la participació, així com les aportacions, mirades i les percepcions.

El punt de partida d'aquest procés participatiu són els **acords de consens de les jornades de participació del 2017**.



Resum de les modificacions incorporades al projecte guanyador del concurs d'idees, resultat de les jornades de 2017 i que formen part de l'àmbit del projecte:

### **1. Plaça central**

- Es modifica la cota de la plaça de la proposta original d'Arrels i s'ubica a cota del C/ Calendau. Amb aquesta nova posició s'eixampla i permet la possibilitat d'ubicar-hi la pista esportiva exterior.
- S'ajusta l'ordenació per donar dues façanes al C/ Calendau i reduir l'impacte de la mitgera.
- Es modifica la posició de l'aparcament, per tal de permetre que la plaça pugui ser permeable, alhora que es qualifica de 6b (parcs i jardins de caràcter local), per que en fases posteriors a la MPGM es pugui definir com a sòl permeable.
- La nova proposta de plaça central respon a aquesta condició d'espai públic obert i polivalent. D'altra banda, els usos de les plantes baixes es definiran en fases posteriors a la MPGM.
- Es modifica la cota de la plaça respecte a la proposta original d'Arrels, desplaçant l'aparcament plantejat i permetent l'accés a cota des del C/ Calendau, a la vegada que s'habilita una connexió ràpida entre C/ G. Bécquer que complementa a l'itinerari accessible que parteix des del manantial.

### **2. Aparcament**

- El número de places el defineix l'ajuntament, i el document de redacció de criteris per la MPGM planteja ubicar-lo sota els habitatges públics de l'Av. Vallcarca.

### **3. Plaça del metro**

- Es redueix l'edificació plantejada a la proposta original d'Arrels. Es garanteix un espai obert davant la fusteria, s'allibera espai que acompanya la sortida del metro. L'escola bressol es substitueix per baixos comercials que donin activitat a la plaça. Les alçades en aquest conjunt queden limitades a un màxim de PB+3.

### **4. Les feixes i els horts**

- S'ha modificat la posició de les escales per facilitar el recorregut directe al llarg de les feixes. També es disposen escales als extrems de les terrasses per evitar els racons.
- Els aspectes més específics del projecte de la urbanització de l'espai públic queden fora de l'abast d'aquesta MPGM i es redactarà en projectes parcials durant fases posteriors.
- Es separen els espais d'hort de les edificacions deixant un espai de pas enmig.
- S'ha reduït la quantitat d'horts en relació amb la proposta original d'Arrels, tot i que la superfície resultant segueix sent superior a l'actual.
- Es garanteix que el recorregut Manantial – G. Bécquer sigui accessible, així com el pas a cota Manantial – Calendau.

### **5. Plaça farigola**

- La Plaça Farigola es deixa lliure i qualificada com a 6b (Parcs i Jardins de caràcter local) per tal de que segueixi com és ara. La possibilitat de disposar d'un recorregut per creuar-la, dependria d'un projecte posterior a la MPGM.

## 6. Jardins del Casal Canals Junyer

- Es preveu mantenir els jardins del casal com a espai verd (6b) i es preveu una vinculació amb el Casal Canals i Junyer on la seva gestió dependrà de l'administració.

## 7. Accés al interior d'illa

- S'ha modificat la proposta original d'Arrels per tal d'ampliar l'espai.

## 8. Plaça font de la nina

- Es proposen connexions entre els extrems de les feixes per evitar racons sense sortida i facilitar la connexió Font de la Nina-Manantial-Metro. La connexió es realitza integrant-se en el sistema de murs de contenció. Es descarta el recorregut original de l'Escala coberta amb la Glicina perquè aquest impediria connexions transversals imprescindibles per garantir l'accessibilitat i la continuïtat de la proposta.

Pel que fa als **agents convocats a les sessions del procés participatiu**, des de Districte de Gràcia s'ha fet una radiografia actual de l'estat de les entitats i el teixit associatiu del barri, a més de recuperar el contacte dels agents convocats al procés del 2017.

ASSOCIACIONS EDUCATIVES I DE FAMÍLIES D'ALUMNES (AFA'S)
AFA Escola Montseny
AMPA Josep Maria de Sagarra
AMPA Pare Poveda
AMPA Rius i Taulet
AMPA Escola Farigola
Coordinadora AFES
ASSOCIACIONS DE VEÏNS I VEÏNES, I PLATAFORMES VEÏNALS
Plataforma veïnal de Vallcarca
Assemblea Coordinadora de Vallcarca
AAVV Coll-Vallcarca
AAVV Gràcia Nord – Vallcarca
AAVV Bosc Turull
AAVV Pro-Vallcarca
Plataforma Salvem Vallcarca
AAVV Riera Viaducte
AAVV Vallcarca – Argentera
Associació Veïnal Som Barri
AVV. La Salut
AVV. Pg. Turull
AVV Vallcarca-Penitets
Veïnes de Bolivar 10
Plataforma escales Baixada la Glòria
Federació d'Entitats de Vallcarca
ASSOCIACIONS DE COMERCIANTS, PRODUCTORS, GRUPS DE CONSUM I MERCAT
Associació de comerciants Vallcarca i rodalies
Fem Mercat
Mercat de pagès

Grup de consum Agroecològic Les Trementinaires del Coll-Vallcarca
Grup de consum ecològic Valldures de Vallcarca
Permacultura BCN
Cooperativa Valldures
<b>ESP AIS CULTURALS, SOCIALS O COOPERATIUS</b>
Centre obert l'Heura
Llar de Pau
Defenseu el Parc Güell
Vallcarca Street Basketball
Associació cultural la Reina d'Àfrica
Associació amics del Bosc Turull
Bodega La Riera
Col·lectiu Voltes
<b>COL·LECTIUS I ESP AIS POPULARS, AUTOGESTIONATS, COMUNITARIS I MOVIMENTS SOCIALS</b>
Heura Negra Assemblea Llibertària de Vallcarca
Nèmesi del Coll
Ruderal: Associació per a la promoció de l'habitatge Cooperatiu a Vallcarca
Observatori de Vallcarca
Sindicat d'habitatge de Vallcarca
Hort de la Farigola de Vallcarca
Desenruna
Ateneu Popular de Vallcarca
Espai comunitari la Fusteria
Associació cultural Ecos, antic forn de Vallcarca
<b>PROMOCIONS D'HABITATGES</b>
FUNDS. SALAS I NOU LLOC (UTE)
RUDERAL SCCL
<b>ESPLAIS, CAUS I JOVENT</b>
Esplai St. Jordi
AE Jaume I del Coll
Assemblea de joves de Vallcarca
Comissió Joves del Coll
<b>CENTRES CÍVICS</b>
Casal de Barri Can Carol
Centre Cívic El Coll
Casal La Miranda
<b>ESCOLES</b>
Escola Montseny
Josep Maria de Sagarra
Pare Poveda
Rius i Taulet
Escola Farigola
<b>GRUPS DE CRIANÇA</b>
Grup de criança compartida Petit forn de Vallcarca
<b>ALTRES ENTITATS SOCIALS I CULTURALS</b>
Observatori de la vida quotidiana



Associació Teixint connexions
Galeria d'Art Marc Sabata
El Pumarejo de Barcelona
La Clara comunicació
Grup d'estudis Coll - Vallcarca
Dones comunicadores del Coll

Finalment, les entitats que han assistit a les sessions participatives i han participat de l'elaboració dels resultats han estat (per ordre alfabètic):

- AVV Gràcia Nord - Vallcarca
- AVV Pro Vallcarca
- AVV Som Barri
- Centre Obert Heura
- Comunitat de propietaris carrer Gustavo Bécquer 1
- Desenruna
- Grup d'estudis Coll – Vallcarca
- Heura Negra Assemblea Llibertària de Vallcarca
- La Ruderal SCCL
- Vallcarca Street Basketball
- Voltes Cooperativa

A més d'entitats, associacions i col·lectius, el procés també ha comptat amb una àmplia participació de veïnat a títol individual. Les dades de participació estan desenvolupades a l'apartat 2.5 del present informe.

### 1.3 ÀMBIT DEL PROCÉS

L'àmbit del procés és el següent:



L'àmbit del procés participatiu es presenta com el resultat d'espais oberts que han quedat definits pels criteris redactats en la Modificació del Pla General Metropolità de 2018 en l'àmbit comprès entre els carrers de Cambrils, Gustavo Adolfo Bécquer i l'avinguda i el viaducte de Vallcarca, al districte de Gràcia. L'àmbit inclou els accessos definits pel planejament, la plaça del metro Vallcarca i els carrers de Cambrils i Gustavo Adolfo Bécquer per afegir consideracions relatives a la connectivitat d'espais públics del barri i possibles transformacions dels carrers.

### 1.4 CONDICIONANTS DEL PROCÉS

- El projecte actual sorgeix de la voluntat de donar continuïtat al procés iniciat al 2014 i culminat el 2017 amb el document d'autoria veïnal, que recull els **acords de consens en les Jornades Participatives del 2017**. Aquest procés participatiu té com a punt de partida aquests acords.
- La realitat física i territorial del barri de Vallcarca està marcada per una forta **orografia** que dificulta les condicions d'accessibilitat dels recorreguts del veïnat, així com els usos i la relació entre les diferents zones del barri, actualment desconnectades per aquest motiu.
- La **ubicació definitiva de la pista de bàsquet** és sota el viaducte de Vallcarca (entre el carrer d'Esteve Terrades i el viaducte), i es substitueix per la posició de centralitat que es va plantejar a la proposta d'Arrels. Es parteix de la base que la pista estarà situada segons aquests condicionants.
- El procés participatiu està enfocat a generar debat veïnal i aportacions en relació amb els usos i les qualitats del Parc Central, i en aquest sentit, **no s'incorporaran al projecte executiu les aportacions en relació amb el model de gestió** dels horts ni de l'espai públic, només en la ubicació dels diferents elements, amb l'objectiu d'aprofundir en els temes que permet incorporar el projecte executiu.
- Es té en compte el context territorial i social del barri.

- Es té en compte el impacte dels usos en el futur del veïnat, per exemple, en l'habitatge en planta baixa.



## 2. DESCRIPCIÓ DEL PROCÉS PARTICIPATIU

La metodologia del procés participatiu té en compte les aportacions i diagnòstic col·lectiva que s'ha fet a les sessions anteriors des del veïnat per a poder-les incorporar en cada sessió i definir quins són els temes que preocupen al veïnat. Es recull **tot el que el veïnat aporti en relació a la seva experiència quotidiana**, i es fa especial èmfasi en les qüestions que estan dins de l'àmbit del procés o es poden recollir a través de criteris que incorpori el projecte executiu. S'incorpora totes les aportacions en el diagnòstic, i s'assenyala les actuacions específiques per al projecte executiu, per tal que l'equip tècnic d'Ecologia Urbana pugui determinar la possibilitat d'execució o no.

Les metodologies i dinàmiques participatives que s'utilitzen permeten treballar la **participació des de la perspectiva de gènere i feminista**, per a recollir aportacions i generar debats qualitatius sobre el model urbà i la forma com pot acollir les activitats quotidianes.

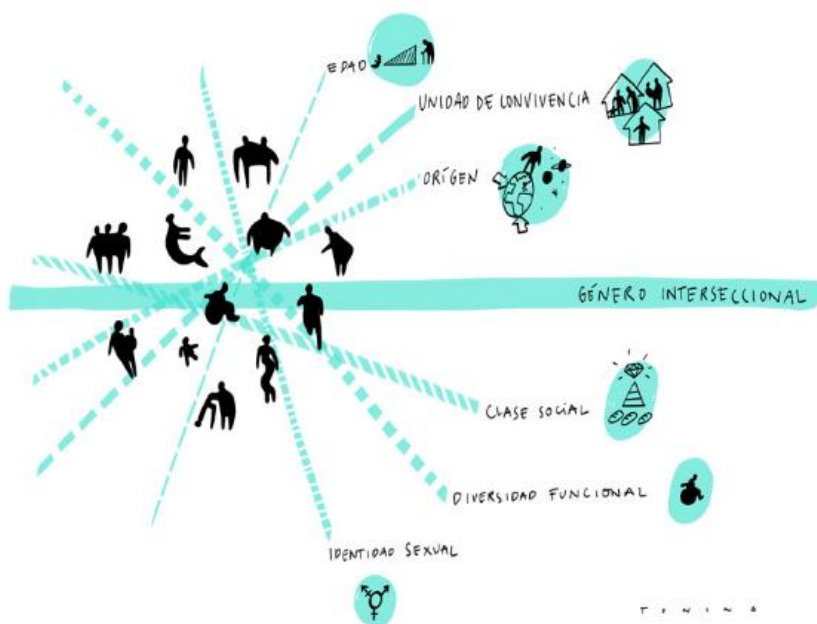
Tot el procés està disponible a la web del Decidim Barcelona per poder consultar, apuntar-se a les sessions o donar suport i opinar sobre les iniciatives que sorgeixin. Cada sessió queda recollida en format acta resum i penjada a la plataforma digital.

### 2.1 Marc conceptual: Participació des de la perspectiva feminista

Tradicionalment, l'urbanisme s'ha considerat una matèria neutra, és a dir, que la manera de dissenyar els diferents espais no beneficiava ni afectava cap persona o col·lectiu. Però, des dels anys 70, el feminisme ha demostrat que això no és cert i ha treballat per **posar la vida de les persones al centre de les decisions urbanes**. Vivim en una societat desigual en què les persones tenim diferents oportunitats i obligacions depenent de si som dones, homes o tenim identitat no binària, i aquesta desigualtat es veu reflectida en la manera com es construeix l'espai.

Davant d'aquesta manera de simplificar la realitat de l'urbanisme tradicional, l'urbanisme feminista treballa des de la **perspectiva de gènere interseccional**, aportant una visió més àmplia de les persones en plantejar que les dones i els homes viuen i experimenten l'espai de maneres diferents i té en compte la diversitat més enllà del sexe, incorporant altres característiques que influeixen en la manera com les persones experimenten els espais: raça, edat, religió, discapacitat, etc.

Il·lustració de Tonina Matamalas per a Col·lectiu Punt 6



En aquest sentit, l'enfocament de gènere pretén demostrar que **dones i homes fan un ús diferent dels espais** a causa dels rols de gènere assignats, però també que les dones entre si i els homes entre si fan un ús diferent que dependrà de les altres característiques de la persona, com l'edat (les necessitats d'una adolescent de 15 anys seran diferents de les d'una dona de 70 anys), l'origen, la diversitat funcional, condicions socioeconòmiques, etc.

L'urbanisme feminista posa en el centre la vida quotidiana. El concepte de **vida quotidiana** engloba el conjunt de totes aquelles activitats que desenvolupem en el nostre dia a dia o eventualment i està vinculada amb un espai compartit i un temps finit.

<b>Esfera productiva</b>	Activitats relacionades amb la <b>producció de béns i serveis</b> , les quals normalment suposen una remuneració en forma de salari.
<b>Esfera reproductiva</b>	Activitats majoritàriament no remunerades que realitzen les persones a la <b>cura d'elles mateixes, de les persones del seu entorn, o dels espais que habiten</b> , com les activitats domèstiques que van relacionades amb proporcionar habitatge, nutrició, vestit i cura.
<b>Esfera pròpia</b>	Activitats relacionades amb el <b>desenvolupament personal i intel·lectual de cada persona</b> , així com el benestar físic, mental i de salut. Dins d'aquesta esfera es troben la vida social, els esports, l'oci, el temps lliure, les aficions, etc.
<b>Esfera política o comunitària</b>	Acció per a la <b>fonamentació i conservació de la comunitat política</b> . Crea les condicions per a la continuïtat de les generacions, per al record i per a la història. Són les activitats relacionades amb la participació social, cultural i política.

En la realitat, aquestes esferes es barregen entre si i pot afirmar-se que les tasques de reproducció tenen més importància si s'entenen com les necessàries per a la cura de la vida humana, sense les quals les altres esferes no es podrien desenvolupar.

Esquema sobre les esferes de la vida quotidiana



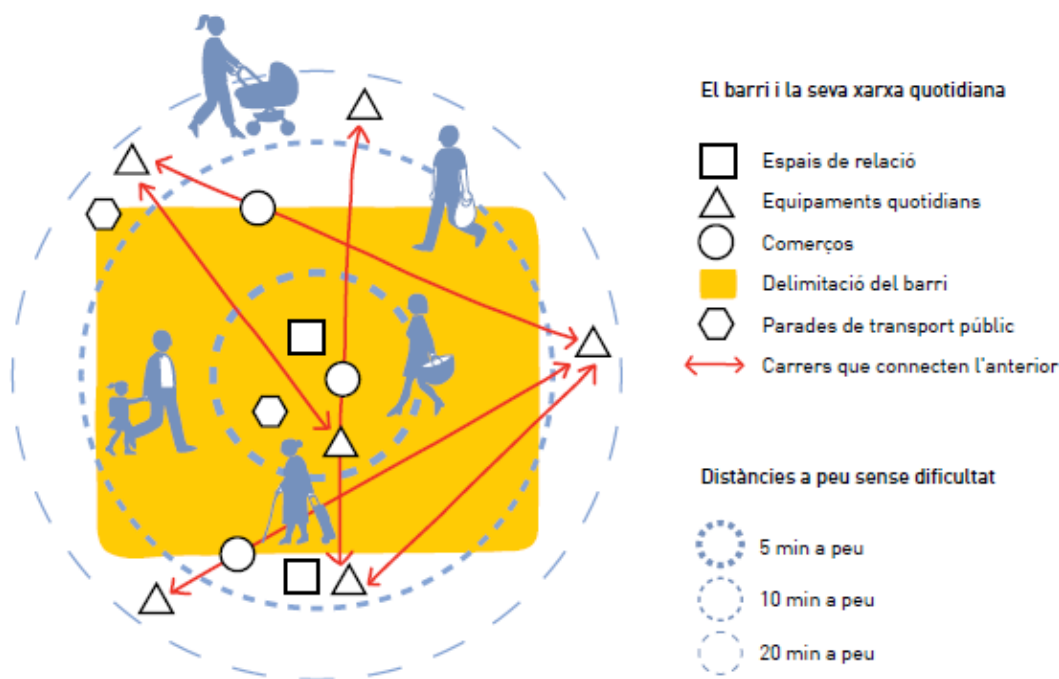
Aquestes activitats es duen a terme en un **suport físic (barri, ciutat, territori)** i en un **temps determinat**. En cada una d'aquestes quatre esferes de la vida quotidiana les persones realitzem diferents activitats.

L'urbanisme amb perspectiva de gènere dóna el mateix valor a totes les esferes a l'hora de planificar i dissenyar espais, a diferència de l'urbanisme tradicional, que ha prioritzat l'esfera productiva del treball, responent a un model de societat capitalista i patriarcal.

L'anàlisi de la vida quotidiana en l'urbanisme serveix per prendre consciència de la complexitat de la realitat i de les múltiples activitats que realitzen les persones en el dia a dia, la qual cosa permet entendre la diversitat de necessitats que coexisteixen als nostres pobles i ciutats. L'espai públic, els carrers, els habitatges, els transports i la resta d'espais que utilitzem regularment són els llocs on es desenvolupen les nostres vides i, per tant, han d'ajustar-se a les diferents necessitats que tenim les persones.

El **barri** guanya rellevància quan es llegeix com **l'entorn pròxim als habitatges on es duen a terme la majoria de les tasques quotidianes de la reproducció per al desenvolupament de la vida** de les persones i com l'espai immediat de les persones dependents. Des de l'habitatge és necessari accedir a peu als espais públics on ens relacionem i socialitzem, establint vincles d'ajuda mútua; als equipaments que ofereixen suport a les tasques quotidianes i milloren la qualitat de vida; als comerços on ens abastim; i al transport públic, necessari per desplaçar-nos cap a la resta d'activitats.

Esquema de la Xarxa Quotidiana – Col·lectiu Punt 6



Extret de la publicació *Espais per a la vida quotidiana. Auditoria de Qualitat Urbana amb perspectiva de Gènere* – 2014

## 2.2 Les qualitats urbanes de l'urbanisme feminista

El model de planejament urbà i territorial que afavoreix la vida quotidiana des de la perspectiva de gènere ha de contribuir al desenvolupament d'una societat més justa i equitativa perquè influeix en la localització de les activitats, en la interrelació d'aquestes i en les qualitats dels espais<sup>1</sup> a més de contribuir al desenvolupament sostenible<sup>2</sup>.

Es planteja un model que compleixi certes qualitats tant a la seva ordenació del territori com al disseny dels seus espais, un model que es basa en la **proximitat espai-temps**, òptim per al desenvolupament de la vida quotidiana facilitadora de la mobilitat que **prioritza els desplaçaments a peu i accessibles per connectar les activitats**, i dels **usos mixtos** amb diversitat d'equipaments, comerços i transport a prop dels habitatges. A més, respon a **l'autonomia de les persones** per a l'ús de diferents espais; a la **vitalitat en els carrers** perquè les persones els utilitzin i interactuïn entre si i a la **representativitat**, per al reconeixement i la participació en igualtat d'oportunitats.

Es defineixen sis qualitats urbanes, les quals es consideren necessàries per a que les diferents escales espacials de la planificació s'adeqüin a la vida quotidiana des d'una perspectiva de gènere i de la salut. **Proximitat, vitalitat, diversitat, autonomia, representativitat i habitabilitat** són qualitats que estan vinculades entre si i que de manera integral poden millorar la salut de les

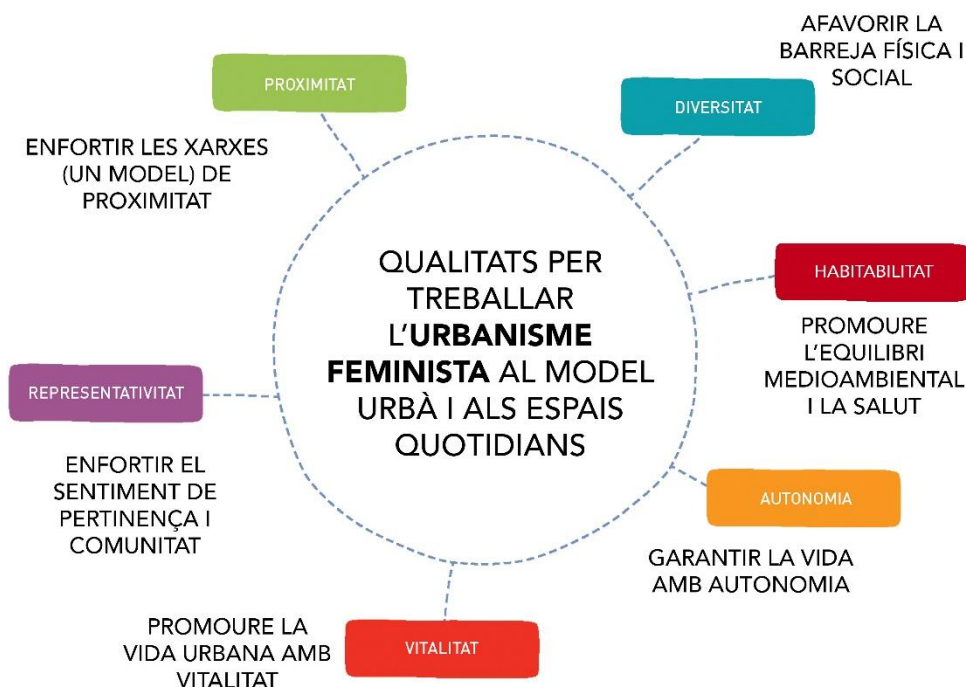
<sup>1</sup> Bofill Levi, Anna (2008) "Guia per al planejament urbanístic i l'ordenació urbanística amb la incorporació de criteris de gènere" Barcelona: Institut Català de les Dones

<sup>2</sup> Sánchez de Madariaga, Inés (2004) "Urbanismo con perspectiva de genero" Sevilla: Instituto Andaluz de la Mujer.

persones, ja que com diu la *Guía Salud y Desarrollo Urbano Sostenible*<sup>3</sup>: "la salut de la població es pot millorar amb el desenvolupament d'entorns i oportunitats que generin o incrementin la salut i el benestar i fent fàcils i accessibles les opcions sanes"

Aquestes qualitats tenen per objectiu poder identificar condicions necessàries a complir per la planificació i disseny dels espais i elaborar indicadors que permetin fer un seguiment en el temps en les actuacions.

Figura 3 Qualitats de l'urbanisme feminista – Col·lectiu Punt 6



A partir del document Auditoria Urbana de Gènere i Salut, Col·lectiu Punt 6, 2018 i de la publicació Espais per a la vida quotidiana. Auditoria de Qualitat Urbana amb perspectiva de Gènere – 2014

<sup>3</sup> Salud y desarrollo urbano sostenible. Guía práctica para el análisis del efecto en la salud de iniciativas locales de urbanismo" Udalsarea 21. [https://www.osakidetza.euskadi.eus/contenidos/informacion/publicaciones\\_informes\\_estudio/es\\_pub/adjuntos/Salud-Desarrollo-Urbano.pdf](https://www.osakidetza.euskadi.eus/contenidos/informacion/publicaciones_informes_estudio/es_pub/adjuntos/Salud-Desarrollo-Urbano.pdf)



## PROXIMITAT

S'entén per proximitat la **ubicació propera, en l'espai i el temps**<sup>4</sup>, així com la connectivitat a peu lliure d'obstacles dels espais de relació, equipaments quotidians, parades de transport públic i comerços en relació amb els habitatges i entre si, de forma que sigui possible per tota classe de persones **efectuar a peu les activitats quotidianes** amb recorreguts que enllacin els diferents usos.

S'identifiquen tres escales de proximitat en funció de l'assiduitat i de les necessitats de la població, que impliquen: allò que es troba a 5 min de casa (300 m aprox. escala de veïnat), a 10 min (entre 600 m i 800 m aprox. escala de barri) i a 20 min (entre 1.300 m i 1.600 m aprox. escala suprabarrial) a peu i sense dificultats. La proximitat és necessària per poder realitzar les activitats quotidianes de manera efectiva combinant les **esferes personal, productiva, pròpia i comunitària**. Si els espais d'ús quotidià no són pròxims, la vida quotidiana de les persones es dificulta, ja que han de dedicar més temps als desplaçaments o renunciar a activitats per poder desenvolupar les tasques diàries. La separació dels usos en la planificació urbana impedeix que es conformi una xarxa quotidiana on es vinculin totes les activitats necessàries per al desenvolupament de la vida. En el concepte de proximitat entren altres aspectes que aquest treball no aborda, però que també determinen la proximitat, com són els factors econòmics, socials i culturals.

És essencial potenciar **recorreguts útils i accessibles per a totes les mobilitats**, que siguin capaces d'entrellaçar l'habitatge amb els espais de relació, els equipaments i els serveis. Aquests recorreguts útils (o de mobilitat activa) han de permetre la realització de més d'una tasca alhora enllaçant diverses activitats, i han d'estar sostinguts per una xarxa per als vianants i de transport públic.<sup>5</sup>

És fonamental fomentar una **mobilitat activa per promoure l'activitat física de la població**, ja que segons la Guia Entorn Urbà i Salut<sup>6</sup> "La pràctica regular d'activitat física s'ha associat a nombrosos beneficis per a la salut: redueix el risc de malaltia cardiovascular, redueix la pressió sanguínia i la concentració de colesterol a la sang, així com el risc de patir diabetis, càncer de còlon i de mama. També redueix el risc de patir depressió i millora el benestar psicològic. Recentment, s'ha associat també com un factor d'envelliment saludable".

---

<sup>4</sup> Miralles-Guasch, Carme. "Dinámicas metropolitanas y tiempos de la movilidad. La región metropolitana de Barcelona, como ejemplo". A: *Anales de Geografía* vol. 31 p. 125-145, 2011

<sup>5</sup> Muxí, Zaida (coord) Postsuburbia, 2013

<sup>6</sup> Guia Entorn Urbà i Salut, Diputació de Barcelona

## DIVERSITAT

La diversitat consisteix en la **mixtura social, física i funcional que permet la varietat de persones, activitats i usos** responnent a les diferents necessitats de les persones en funció del gènere, sexe, edat, diversitat funcional, origen, cultura i condició social, entre altres factors. És fonamental que els espais incorporin aquesta condició, tinguin en compte la varietat d'experiències i quotidianitats de les persones i la pluralitat de necessitats que se'n deriven.

La densificació selectiva, en punts o zones estratègiques, és un pas imprescindible per fer viable la incorporació d'activitats productives, reproductives i d'oci que millorin la vida quotidiana. Aquesta acupuntura de densificació ha d'anar acompanyada de la flexibilització de les tipologies edificatòries que s'introdueixin, a més de les diferents tipologies residencials i la barreja d'usos que generi major ús del carrer. Dins de la varietat de l'habitatge caldria plantejar diferents models de tinença. La **diversificació física és una característica que afavoreix de la interacció social.**<sup>7</sup>

El fet de no incloure-la provoca l'aparició d'espais en els quals només es considera un tipus de persona usuària, un tot universal, falsament neutral i inclusiu. **La universalitat deixa fora tota activitat i tota persona no emmarcada en la "normalitat" de l'experiència dominant** (classe, gènere, sexe, origen i cultura, etc.).

## AUTONOMIA

Les persones gaudeixen d'autonomia quan els **espais són percebuts com a segurs**, generen confiança per ser utilitzats sense restriccions de cap classe i quan les **condicions d'accessibilitat són universals** als espais del barri i de la xarxa quotidiana, tenint en compte les capacitats físiques particulars. Quan no es considera la necessitat d'autonomia de les persones, es creen espais que no propicien confiança, per no ser accessibles per a persones amb capacitats diverses o persones amb cotxets infantils o carros de la compra; espais que transmeten percepció d'inseguretat que fan que una part de la població, sobretot les dones, no els faci servir per por; espais que pel seu disseny no fomenten l'autonomia de persones grans, dependents o dels infants, que necessiten que hi hagi una persona cuidadora sempre al seu costat, fet que limita la llibertat de la persona cuidadora i de la que es cuida.

Per garantir una vida amb autonomia i seguretat s'ha de treballar per **afavorir els desplaçaments a peu en l'entorn proper**, que ha de permetre desenvolupar la majoria de les activitats quotidianes. Aquelles que no sigui possible resoldre en proximitat han d'estar ben comunicades amb un transport públic apropiat o amb solucions comunitàries adequades en temps, recursos i possibilitats. Els entorns propers han de ser actius i estar ben equipats.<sup>8</sup>

La seguretat des de la perspectiva de gènere proposa 6 condicions necessàries que són transversals a totes les escales: **espais visibles, vigilats, vitals, equipats, senyalitzats i comunitaris.**<sup>9</sup>

---

<sup>7</sup> Muxí, Zaida (coord) (2013) Postsuburbia, Ed Comanegra

<sup>8</sup> Muxí, Zaida (coord) (2013) Postsuburbia, Ed Comanegra

<sup>9</sup> Col·lectiu Punt 6 Entorns habitables. Auditoria de seguretat urbana amb perspectiva de gènere en l'habitatge i l'entorn (2017)

Aquesta qualitat també inclou **l'accessibilitat per a les persones amb diversitat funcional** (física, visual, auditiva, intel·lectual o per trastorn mental) com a condició bàsica per tenir autonomia en l'ús de la ciutat.

## VITALITAT

La vitalitat d'un espai sorgeix de la **presència simultània i contínua de persones i de la densitat d'activitats i usos als carrers**, espais de relació i equipaments que afavoreixen la trobada, la socialització i l'ajuda mútua entre les persones.

Manca vitalitat en zones infrautilitzades, com per exemple, les zones que només es fan servir en franges horàries concretes, o a determinades hores del dia (àrees residencials monofuncionals i de baixa densitat, zones comercials o de negoci) i quan falta relació entre la tipologia edificatòria i el carrer.

La vitalitat també està relacionada amb la **cura dels espais**, tant urbans com naturals.

## REPRESENTATIVITAT

Existeix representativitat quan es percep **reconeixement i visibilitat real i simbòlica de tota la comunitat de manera que es valora la memòria, el patrimoni social, cultural i natural** amb equitat i la participació de les persones en les decisions urbanes.

La manca de reconeixement i visibilitat tant de les persones que han format part del passat de la societat com de les que formen part del seu present en els espais públics del barri i en altres espais del municipi, en especial de **les dones**, que han estat **majoritàriament invisibilitzades en la memòria històrica i quotidiana**, impedeix construir una societat més igualitària i justa.

Per **enfortir el sentit de pertinença i comunitat** és necessari incidir tant en la millora dels aspectes físics que doten de caràcter l'espai públic, com en el **foment de la participació ciutadana**. Aquest procés ha de posar especial èmfasi en la presència de les dones en tots els àmbits de representació i participació. L'especial atenció a les dones és a causa del fet que són les qui majoritàriament concilien les necessitats del món de la reproducció i de la producció. No obstant això, el seu coneixement de l'entorn físic i social no sempre és considerat a l'hora de plantejar propostes de canvi i millora. Per construir la referència de la zona es poden rescatar i valorar les singularitats paisatgístiques i històriques pròpies de cada lloc.<sup>10</sup>

També és important incidir en les representacions que es fan de les dones pel seu vincle amb la pròpia vida de les dones, **evitant representacions que puguin promoure la violència contra les dones**, o que perpetuïn la cultura de la violació. A més, és crucial visibilitzar la diversitat de dones i de cossos que existeixen, normalitzant la diversitat i evitant imatges que mostren un només tipus de cos normatiu i ideal de bellesa.

---

<sup>10</sup> Muxi, Zaida (Coord) (2013) "Postsuburbia" Ed Comanegra

## HABITABILITAT

Existeix habitabilitat quan els entorns proporcionen les condicions físiques, socials i ambientals que **permetin el desenvolupament d'una vida sana i saludable**. Segons Toni Solanas<sup>11</sup> l'habitabilitat ha d'estar definida des de les necessitats de les persones. Unes necessitats, la satisfacció de les quals ha de començar per garantir per a tothom les condicions de confort normativament establertes, però que han d'estendre's a la configuració d'un espai habitable sa, desproveït d'amenaques a la salut i al lliure desenvolupament de les capacitats de les persones, configurat amb materials lliures de components nocius - com els ja reconeguts amiants, els COV (compostos orgànics volàtils), els formaldehids, el benzè, l'èter de glicol - i protegits de camps i radiacions electromagnètiques – naturals i artificials - que puguin afectar a la salut i al benestar de les persones habitants. Els elements a tenir en compte per tenir uns entorns habitables són **l'absència de contaminants ambientals** que puguin causar malaltia (contaminació de l'aigua, lumínica, de l'aire, radioactiva, tèrmica, etc.), i la manca de **riscos ambientals naturals** (associats a fenòmens geològics interns, inundacions, temporals de vent, que encara que són degudes a causes climàtiques naturals tindran un major impacte en la població dependent de la localització dels assentaments humans) **o antròpics** (produïts per activitats humanes com accidents químics, nuclears... desforestacions que poden agreujar el risc d'incendis, etc.).

Finalment, també és essencial per un entorn habitable poder **accedir a una alimentació de proximitat, estacional i variada a preus assequibles** i, en la mesura del possible, ecològica.

---

<sup>11</sup> Solanas, Toni "La necesidad de una nueva habitabilidad" ponència Congreso Internacional Rehabilitación y Sostenibilidad. El Futuro es Posible, Barcelona 2010

## 2.3 Participació des de la perspectiva de gènere interseccional en el procés participatiu per definir els usos del Parc Central de Vallcarca

Qualsevol intervenció en una comunitat, barri o territori ha de ser feta a través de la participació comunitària, perquè són les persones usuàries de l'espai a transformar els qui tenen un major coneixement de l'àrea per la seva experiència quotidiana. A més, la participació incrementa el sentiment de pertinença i el nivell de satisfacció i és una oportunitat per a donar poder de decisió a persones i grups que han sigut normalment exclosos, en particular les dones.

En els processos de participació convencional es posa molt d'èmfasi en arribar a consensos i s'invisibilitzen les diferències de gènere interseccionals. La participació ha d'atendre a la diversitat d'individus i experiències i trencar jerarquies. Per això, és imprescindible integrar una perspectiva de gènere interseccional en el disseny, la implementació i l'anàlisi del procés participatiu.

Per garantir la participació des d'una perspectiva de gènere interseccional cal:

- Centrar-se en respondre a les necessitats de la vida quotidiana de les persones usuàries, i en particular, de les dones en la seva diversitat, posant la vida i les cures en el centre de l'anàlisi i a integrar l'impacte de les violències masclistes en la seva mobilitat, ja que les dones tenen un coneixement més complex de la mobilitat a causa dels seus patrons de mobilitat sostenible i a la seva doble i tripla jornada que continuen desenvolupant en la societat actual.
- Reconèixer l'impacte dels rols i les relacions de gènere en les dinàmiques de participació de les persones, eradicant actituds masclistes que menyspreen les aportacions de les dones i d'altres grups que han sigut històricament exclosos de processos participatius i comunitaris. Per a això, és essencial que l'equip dinamitzador tingui experiència en la integració de la perspectiva de gènere i utilitzi eines de recollida i anàlisi de dades per a adaptar-se i acomodar-se a les experiències i necessitats de participació de cada grup.
- Utilitzar dinàmiques que siguin accessibles per a tota mena de persones amb diferents nivells de formació, condició socioeconòmica, origen o edat, evitant llenguatges molt formals o tècnics que puguin resultar excloents i per a assegurar que s'incorporen totes les veus. L'estructura de l'activitat i les metodologies han d'afavorir la participació de totes les persones i ser flexibles i creatives, però no per això perdre profunditat i l'anàlisi integral de les diferents escales espacials des de la mobilitat quotidiana (barri, municipi, territori).
- Garantir espais i horaris adequats i compatibles amb les tasques de cura. Les activitats participatives han d'incloure la diversitat de realitats en diferents aspectes com la localització, temporalitat, horari, accessibilitat, compatibilitat amb altres tasques, els canals de difusió de l'activitat. Sempre que sigui possible, cal oferir servei de cuidador/a/canguratge o bé suport a la cura per a aquelles persones participants que tenen persones dependents a càrrec.
- En el cas que s'ofereixi espais de participació virtual, cal posar a disposició mitjans tècnics i personals per trencar amb la bretxa digital per raó de gènere, edat o condició socioeconòmica, ja que si no es desenvolupen aquests mitjans, hi ha un percentatge de població que no hi accedeix. Per exemple, posar a la disposició ordinadors o tabletas a un equipament públic amb una persona de suport, per aquelles persones que no tinguin accés a internet o que els hi sigui difícil entendre les eines digitals.



## 2.4 Descripció de l'estructura organitzativa del procés

L'Ajuntament de Barcelona, i més concretament, l'Àrea d'Ecologia Urbana, i el Districte de Gràcia promouen aquest procés de participació ciutadana per incorporar la visió del veïnat en el projecte executiu del Parc Central de Vallcarca. Com ja s'ha dit, l'objectiu és redactar propostes concretes sobre àmbits i espais com: la plaça central, les feixes i els horts, l'interior d'illa, la plaça font de la nina, dit d'una altra manera, els àmbits que transformaran la quotidianitat en aquest entorn del barri.

La cooperativa Col·lectiu Punt 6 SCCL, com empresa col·laboradora externa, ha estat dinamitzant les activitats participatives i recollint els resultats per donar continuïtat i arribar a l'argumentari de les propostes que presenta aquest informe.

Els agents implicats durant el procés participatiu han estat equipaments del barri, associacions veïnals, col·lectius, entitats i assemblees del barri i de l'entorn més proper, així com veïnat en general.

La Comissió de Seguiment del procés es va constituir a l'inici del procés participatiu. Les entitats convocades han estat les següents, representatives del teixit associatiu del barri i participants de les jornades participatives de 2017.

AFA Montseny
AFA Farigola
AVV Gràcia Nord – Vallcarca
AVV Pro Vallcarca
AVV Som barri
Coordinadora de Vallcarca
Grup d'estudis Coll – Vallcarca
Observatori de Vallcarca

Les funcions de la Comissió de Seguiment d'un procés participatiu estan regulades en l'art. 35.2 del Reglament de Participació Ciutadana<sup>12</sup>:

- a) Emetre opinió sobre els instruments i la metodologia concreta de debat proposats, suggerir les modificacions que consideri convenientes i emetre informe. A aquests efectes pot demanar opinió a la Comissió Assessora dels processos participatius.
- b) Fer el seguiment del funcionament i l'eficàcia dels instruments de debat i recomanar-ne millores.
- c) Emetre informe sobre les esmenes presentades pels participants en els instruments de debat respecte dels resums formalitzats en les actes de les sessions.
- d) Conèixer i debatre l'informe de resultats del procés i afegir-hi suggeriments o millores.

<sup>12</sup> [https://media-edg.barcelona.cat/wp-content/uploads/2022/06/29075940/REGLAMENT\\_2022-web.pdf](https://media-edg.barcelona.cat/wp-content/uploads/2022/06/29075940/REGLAMENT_2022-web.pdf)

Per fer el seguiment del procés i recollir les aportacions de la Comissió de Seguiment, es van convocar 3 reunions: la primera per a la seva constitució, la definició de les seves funcions i la recollida d'aportacions preliminars sobre la metodologia proposada en la fase de diagnosi; la segona per a exposar les aportacions i les temàtiques a treballar durant la fase propositiva i la tercera per estar d'acord amb el resultat del procés, fer una valoració i recollir les aportacions finals.

#### **Suggeriments de la Comissió de Seguiment sobre la primera fase de diagnosi i debat:**

- Es proposa que les sortides amb el carretó informatiu es facin els dissabtes al matí en comptes dels diumenges, per aprofitar la concurrència al mercat de pagès que es fa a la Plaça del Metro.
- Es recomana afegir a l'itinerari del carretó la Plaça Mons, per a incloure la part de dalt i apropar-se a les realitats diverses del barri i incloure els itineraris que es fan per a baixar des de dalt al metro Vallcarca.
- Es proposa ampliar a tres els Recorreguts de Reconeixement per a oferir diferents horaris i convidar característiques diverses de les persones que puguin participar. Es proposa fer *"un en dissabte al matí quan la gent no treballa"*.

#### **Suggeriments de la Comissió de Seguiment sobre la fase propositiva:**

- Respecte als canals utilitzats per a fer la convocatòria de la Comissió de Seguiment, es fa comprovació de dates de correu i es recullen perquè no es quedi ninguna persona fora de les convocatòries que es fan durant el procés participatiu.
- Respecte a les eines gràfiques es fa la petició de fer plànols en 3D, on es vegi l'orografia del barri i la volumetria que s'està proposant, ja que els que s'han exposat a la Sessió Oberta eren difícils d'entendre. Partir del mateix dibuix lineal, però clarificar l'axonometria, per exemple amb color, perquè sigui més entenedora.
- També es recomana incloure dades de les distàncies i l'alçada dels edificis que es construiran a l'Avinguda Vallcarca per tal d'acabar de comprendre com es veurà el Viaducte.

Respecte a l'assentament del Parc Central, s'exposa des de diverses entitats, entre elles Som Barri, la preocupació al respecte. Es demana conèixer el full de ruta per a resoldre la problemàtica de l'emergència habitacional de les persones que viuen en els assentaments. S'exposa també la reiteració d'aquesta demanda sense resposta per part del Districte. Des del Districte s'explica que és un tema que s'està treballant en paral·lel amb serveis socials i que amb aquest procés sobre l'espai públic no es vol crear falses expectatives de resolució de les necessitats de l'assentament.


## **2.5 Fases i calendari del desenvolupament del procés**

La metodologia proposada ha consistit a desenvolupar accions consecutives per anar sumant aportacions al llarg del procés i nodrir-se entre elles per tal de traduir-se amb proposicions comunitàries per a definir els usos al futur Parc Central. El procés participatiu s'ha estructurat en 3 fases: informació, diagnosi i debat i resultats amb el següent calendari:



## Calendari del procés participatiu

FASE INFORMACIÓ	FASE DIAGNOSI I DEBAT		FASE RETORN
Octubre 2022	Novembre – Desembre 2022		Març 2023
Planificació	1a Sessió Oberta Participativa dilluns 14/11	1r Recorregut de Reconeixement Dilluns 28/11	Carretó Informatiu dissabte 14/01
Constitució de la Comissió de seguiment dilluns 24/10		2n Recorregut de Reconeixement Dijous 15/12 h	Sessió de treball sobre usos, activitats i connectivitat Dilluns 16/01
Sessió de presentació Consell de Barri dimecres 26/10		2a sessió Comissió de seguiment dimarts 20/12	Sessió de treball sobre verd i elements Dilluns 23/01
Difusió amb Carretó Informatiu dissabte 5/11			Sessió propositiva de tancament Dilluns 30/01
			3a sessió Comissió de seguiment dimecres 15/03
			Consell de Barri dijous 23/03



**Decidim.Barcelona**

### Fase d'informació

S'ha plantejat aquesta fase d'informació del procés per contactar amb les entitats, informar de l'inici d'aquest procés participatiu i recordar l'estat del projecte.

- Contacte amb entitats del barri de Vallcarca i els Penitents
- Constitució de la Comissió de Seguiment del procés
- Presentació del procés participatiu al Consell de Barri de Vallcarca i els Penitents
- Sortida de difusió a l'espai públic coincidint amb el mercat setmanal per espais concorreguts i representatius com la plaça del metro Vallcarca i la plaça Mons.

### **Fase de diagnosi i debat**

La fase de diagnosi i debat s'ha desenvolupat de novembre de 2022 a gener de 2023, estructurada a través de les següents sessions:

- Sessió de presentació del procés a través d'una sessió Oberta a la ciutadania per descriure el procés, definir el punt de partida, exposar els límits i recollir les expectatives entorn al procés.
- Dos Recorreguts de Reconeixement programats, un al matí, a les 12 h d'un dilluns i altre al vespre, a les 18 h d'un dijous.
- Debat al Decidim a través d'aportacions en relació a tres temàtiques.
- Sortida de difusió a l'espai públic el dissabte 14 de gener de 2023 a les 11.30 h
- Sessió 1 de debat el dilluns 16 de gener de 2023 a les 17:30 h
- Sessió 2 de debat el dilluns 23 de gener de 2023 a les 17:30 h
- Sessió de prioritització el dilluns 30 de gener de 2023 a les 17:30 h



### **Fase de resultats:**

La fase de resultats ha consistit a presentar a la Comissió de Seguiment del procés i al Consell de Barri de Vallcarca i els Penitents les principals propostes recollides en el procés participatiu, que es faran arribar a l'equip redactor del projecte.

### **Fase de seguiment:**

Aquesta fase no s'ha inclòs en el procés participatiu, però es recull la demanda de donar continuïtat al seguiment de les aportacions fins que estigui feta la transformació del Nou Parc Central de Vallcarca.

El seguiment es podrà fer a través de la plataforma digital del Decidim, on es publicarà el que s'ha inclòs a l'avantprojecte i es publicarà la data de presentació del projecte un cop redactat.

## 2.6 Disseny del procés participatiu: Activitats realitzades

El contingut del procés participatiu s'ha estructurat de la següent manera:

### Fase d'informació

La fase d'informació pretén englobar el desenvolupament de les activitats relatives a la convocatòria del procés participatiu i el seu calendari, a través de diversos canals de difusió i presentació digital i presencial. En aquesta fase també es presenten els punts de partida, és a dir, els acords de les jornades participatives del 2017 i el treball previ en aquest àmbit, per tal de conèixer d'on venim. Es van dur a terme les següents activitats:

- Entrevistes a col·lectius específics fetes per persones tècniques del Districte de Gràcia per a convidar-les a participar i recollir expectatives envers el nou procés participatiu.
- Visita a l'entorn del Parc Central amb les persones tècniques de diferents àmbits del Districte de Gràcia i d'Ecologia Urbana i amb les dinamitzadores del Col·lectiu Punt 6, per exposar l'estat actual i els condicionants de la participació, el dimarts 18 d'octubre de 2022.
- Convocatòria i Constitució de la Comissió de Seguiment del procés participatiu en reunió el dilluns 24 d'octubre de 2022.
- Presentació del procés participatiu al Consell de Barri del Districte de Gràcia per presentar el procés, obrir la difusió i convocar a la participació, el dimecres 26 d'octubre de 2022 a càrrec de persones tècniques i polítiques del Districte de Gràcia i d'Ecologia Urbana.
- Posada en marxa de la pàgina DECIDIM del procés per publicar el calendari, obrir la inscripció a les activitats i iniciar la recollida de propostes, el dimecres 26 d'octubre de 2022
- Sortida de difusió amb carretó a l'espai públic en cap de setmana i coincidint amb el mercat setmanal per espais concorreguts i representatius com la plaça del metro Vallcarca i la plaça Mons, el dissabte 5 de novembre de 2022.

### Fase de diagnosi i debat

En la fase de diagnosi es va proposar diversificar les dinàmiques participatives per a oferir opcions diverses de participació i ampliar la convocatòria al veïnat en general. També i amb la finalitat d'atendre circumstàncies diverses de les persones participants, s'ha facilitat la convocatòria d'una mateixa activitat en diferents dies i diferents horaris, o s'han preparat dinàmiques per atendre les habilitats diverses en què les persones s'expressen (escriure, relatar, representar gràficament). Es van recollir apreciacions individuals i grupals responnent preguntes de manera gràfica o nomenant i traçant la quotidianitat en un mapa de Gulliver.

A la diagnosi també es va desenvolupar la metodologia dels **Recorreguts de Reconeixement**, una eina per a descriure i analitzar els àmbits de la quotidianitat des d'una perspectiva comunitària i amb perspectiva de gènere interseccional. Serveix per a reflexionar sobre l'entorn físic i social que condiciona el desenvolupament de les activitats en totes les esferes de la vida i per a enunciar temes i proposicions des de les experiències viscudes vinculades als aspectes que condicionen la seguretat; exposen com es viuen les prioritats urbanes o quines oportunitats hi ha per a utilitzar i gaudir de les xarxes d'equipaments, serveis i de mobilitat.

A la diagnosi es van portar a terme les següents activitats:

- Sessió de debat oberta a la ciutadania, per la presentació del procés participatiu a càrrec de persones tècniques i polítiques del Districte de Gràcia i d'Ecologia Urbana, l'arquitecte

redactor del projecte "Arrels" i la dinamització d'activitats per a situar expectatives i traçar els itineraris de les primeres activitats participatives a càrrec del Col·lectiu Punt 6 el dilluns 14 de novembre de 2022 a les 18 h

- 1 Recorregut de reconeixement el dilluns 28 de novembre de 2022 a les 12 h
- 2 Recorregut de reconeixement el dijous 15 de desembre de 2022 a les 18 h
- Participació digital oberta al DECIDIM des del 26 d'octubre i fins al 31 de desembre de 2022

Per a la fase de debat es van fer activitats preliminars i de recollida, anàlisi i preparació de la diagnosi i de les propostes rebudes a través de la participació digital oberta al DECIDIM per a definir les temàtiques a debatre i proposar les dinàmiques que permetessin comunicar el treball desenvolupat, donar suport a les aportacions rebudes i exposar un argumentari per enriquir els debats. Es van combinar dinàmiques de grup en format plenari i de treball en grups petits, dinàmiques introspectives per a donar suport i fer valoració de les propostes rebudes. Durant aquesta fase es van portar a terme les següents activitats:

- Sortida de difusió a l'espai públic el dissabte 14 de gener de 2023 a les 11.30 h
- Sessió 1 de debat el dilluns 16 de gener de 2023 a les 17:30 h
- Sessió 2 de debat el dilluns 23 de gener de 2023 a les 17:30 h
- Sessió de priorització el dilluns 30 de gener de 2023 a les 17:30 h




## 2.7 Estratègia de comunicació

La comunicació de les sessions s'ha realitzat des de Districte de Gràcia a través dels següents canals:

- Correus electrònics de difusió als agents implicats, és a dir, a les entitats i col·lectius implicats en el teixit de barri de Vallcarca i el Coll, segons taula de l'apartat 1.2.
- Disseny i difusió a través de cartellera i octavetes informatives, penjades als espais públics de l'entorn, i repartides a espais claus del teixit veïnal del barri, per exemple, equipaments públics i comunitaris, o locals d'associacions i serveis de l'Ajuntament de Barcelona, o altres locals.
- Publicacions de les sessions a les xarxes socials de Districte de Gràcia i Ecologia Urbana, així com notícies al web del Districte que s'han anat actualitzant al llarg de tot el procés.
- Publicacions digitals a través del Decidim, plataforma on s'ha recopilat tota la informació del procés.
- S'ha reforçat la comunicació del procés i les seves sessions a través de dos actes de difusió amb carretó al barri a càrrec de Col·lectiu Punt 6.

Procés participatiu per definir el projecte executiu del **Parc Central de Vallcarca**

# Definim l'espai públic des de la vida quotidiana del barri




**Presentació del procés participatiu:**  
14 de novembre a les 18.00 h a la Biblioteca Jaume Fuster

**Sortida de reconeixement 1:**  
28 de novembre a les 12.00 h

**Sortida de reconeixement 2:**  
15 de desembre a les 18.00 h

**Inscriu-te a les sessions a través del Decidim:**




Més informació:  
[www.decidim.barcelona/processes/ParcVallcarca](http://www.decidim.barcelona/processes/ParcVallcarca)

Ajuntament de Barcelona Districte de Gràcia


Procés participatiu per definir el projecte executiu del **Parc Central de Vallcarca**

# Definim l'espai públic des de la vida quotidiana del barri



Sessió de debat 1	<b>16.1.2023</b>	<b>Lloc:</b> Parc Sanitari Pere Virgili (Carrer d'Esteve Terradas, 30) <b>Hora inici:</b> 17.30h
Sessió de debat 2	<b>23.1.2023</b>	
Sessió de tancament	<b>30.1.2023</b>	

**Inscriu-te a les sessions de debat a través del Decidim.Barcelona**  
o envia un correu a [participagracia@bcn.cat](mailto:participagracia@bcn.cat)



Més informació:  
[www.decidim.barcelona/processes/ParcVallcarca](http://www.decidim.barcelona/processes/ParcVallcarca)

Ajuntament de Barcelona Districte de Gràcia

## 3. RESULTATS DEL PROCÉS: DIAGNOSI I DEBATS

### 3.1 Resultats de la fase de diagnosi

La **diagnosi del Parc Central** ha servit per visibilitzar i prendre consciència col·lectiva dels usos i activitats que està acollint actualment aquest espai públic, així com les qualitats que el caracteritzen i permeten desenvolupar-les. Aquesta fase es caracteritza per fer una posada en comú sobre aquest ús actual, per així, detectar quines són les necessitats que cal cobrir o millorar, entendre el seu paper en relació amb l'entorn, i poder identificar quins són els temes o categories temàtiques que han d'estructurar els resultats d'aquest procés participatiu.

Pel que fa al context de partida i les conclusions del procés del 2017, les categories físiques que estructuraven la participació en relació amb el nou espai públic eren les següents:

- Plaça central
- Pista de bàsquet
- Aparcament i habitatge
- Plaça del metro
- Les feixes i els horts
- Plaça de la Farigola
- Jardins del Casal Canals Junyer
- Accés a l'interior d'illa
- Plaça font de la nina

Els resultats de les primeres aproximacions, segons aquestes categories ha estat el següent:

Pel que fa a la **plaça central**, engloba tot aquell espai que queda entre edificis i que consolidarà el nou Parc Central, i inclou totes aquelles característiques que tenen a veure amb les activitats que acull l'espai, les qualitats amb les quals s'imagina l'espai, i les necessitats que té.

Pel que fa a la **pista** que hi ha a l'emplaçament del futur Parc Central és un dels espais més utilitzats per grups de veïns i veïnes del barri. Es valora favorablement per presentar un model d'oci a través del moviment i l'esport, de forma gratuïta i pública, i accessible i pròxima (ben connectada) a l'entorn del barri. Es valora desfavorablement pel soroll que genera a la nit, ja que per la seva geometria, rebota molt al veïnat dels voltants fins altes hores de la nit.

Partim del condicionant que la pista es mantindrà com a ús, però es reubicarà a l'altra banda del viaducte de Vallcarca.

Pel que fa a les **feixes i els horts**, la gran presència de solars buits a Vallcarca ha construït una comunitat forta d'autogestió que ha treballat durant anys per omplir aquests buits de vida des del model d'espai verd comunitari i productiu, no només al Parc Central, sinó a tot l'entorn. Treballant per un horitzó més verd, autosuficient i saludable, i per construir un altre model de ciutat, s'han ocupat molts solars amb iniciatives d'hortos comunitaris, gestionats de forma oberta pel veïnat, i actualment organitzats a través de l'assemblea de Desenruna.

A l'emplaçament del futur Parc Central hi ha dos horts: Un hort de titularitat municipal cedit a l'entitat de Heura, tancat on s'hi desenvolupen tasques vinculades amb la teràpia, i un altre hort

d'autogestió anomenat "Hort de la Fusteria", gestionat per Desenruna, sense tanques i on es desenvolupen tasques de cultiu pel veïnat.

Pel que fa a la **plaça de la Farigola**, i els **jardins del Casal Canals Junyer**, formaran part d'un altre projecte i procés participatiu independent, així que només s'analitza la connectivitat amb aquests espais i centralitats que generen.

Pel que fa a l'**accés a l'interior d'illa**, caldrà analitzar-lo de forma transversal amb la resta d'accessos i vincular-ho a la connectivitat de l'espai en relació amb l'orografia i l'accessibilitat.

Existeix una clara manca de connectivitat entre algunes parts i altres del barri, actualment desconnectades per les seves condicions físiques relacionades amb l'orografia del territori. Per exemple, entre la zona del Parc Central i l'Avinguda de República Argentina, o entre la Plaça Mons i la plaça del metro de Vallcarca, entre altres.

Pel que fa a la connexió entre el Parc Central i l'avinguda de la República Argentina, per una banda, hi ha molt desnivell i, per altra banda, el camí que uneix un cantó i l'altre no és prou acollidor ni es considera útil. Hi ha la percepció que el camí d'escales que uneix avinguda Vallcarca amb avinguda República Argentina es pot estalviar en els recorreguts quotidians, sobretot de nit, perquè genera percepció d'inseguretat quan es fa fosc, ja que la vegetació del voltant obstrueix la visibilitat i hi ha una clara manca d'il·luminació.

Pel que fa a la **plaça de la Font de la Nina**, es planteja entendre aquest element des de dos punts. Per una banda, el vessant de la memòria històrica del barri, tenint en compte i analitzant quins són els elements de patrimoni urbanístic, paisatgístic i social de la zona i buscant la manera de reflectir-los en el futur projecte. Per altra banda, aquest element també fa referència a la riquesa híbrida del barri, aspecte rellevant per mantenir, potenciar i recuperar pel veïnat.



Pel que fa a la definició dels usos del Parc Central, la diagnosi s'ha desenvolupat tenint en compte aquestes categories físiques que configuraven un context de partida pel procés, alhora que, complementant amb l'experiència prèvia de Col·lectiu Punt 6, s'ha considerat estructurar aquesta primera fase de diagnosi amb tres preguntes clau que permetessin englobar consideracions més àmplies que responguin a les necessitats del veïnat.

**Quines activitats acull l'entorn del Parc Central de Vallcarca?**

Quines activitats desenvolupes a l'entorn del Parc Central de Vallcarca? Trobar-te amb gent del teu barri, agafar mitjans de mobilitat (bus, metro...), passejar, utilitzar equipaments públics o espais comunitaris (quins?), travessar per anar a altres llocs, jugar i gaudir de l'entorn, descansar, anar al mercat, treballar, cuidar o acompanyar algú...?

**Quines necessitats ha d'atendre el Parc Central de Vallcarca?**

Quines necessitats consideres que manquen a l'entorn del Parc Central, i que per tant, el nou espai ha de respondre i acollir? Necessitats relacionades amb la socialització i trobada, d'autonomia per desenvolupar la quotidianitat, opcions de mobilitat, atenció en equipaments de proximitat, promoció del bé comú, integració amb l'entorn natural, coresponsabilitat amb les cures...?

**Amb quines qualitats ens imaginem el Parc Central de Vallcarca?**

Quines qualitats consideres necessàries per integrar al nou espai públic? Com te l'imagines? Amb qualitats que promoguin la coresponsabilitat, per donar suport a les tasques de cura? Te l'imagines equipat, per disposar d'elements que facilitin la vida quotidiana? O segur, per promoure l'autonomia de les persones? Saludable, per restaurar vincles amb la natura? Divers, per atendre característiques diverses: d'edats, capacitats, etc.? Vital, per articular-lo des de les activitats del barri? Comunitari, per valorar la implicació en la cura del bé comú?

Són aquestes les preguntes que han permès identificar quines són les temàtiques que faciliten aprofundir en les qualitats i característiques específiques per tal de generar un espai verd, saludable que acompanyi a la quotidianitat i respongui a les necessitats del veïnat.

Un dels aspectes transversals en l'anàlisi dels espais i els diferents elements que configuren el Parc Central, ha estat el verd.

S'identifica **el verd** com un dels temes centrals en els debats i preocupacions del veïnat, en relació amb les qualitats de l'espai. Vallcarca és un barri proper a dos turons amb molta presència de verd, espais que són habituals per a les veïnes per anar a passejar, trobar-se, socialitzar, donar una volta, passejar els gossos, etc. Aquest tipus de verd es caracteritza per ser salvatge, aspecte que es posa en valor per sobre d'espais compartimentats i ordenats amb presència de materialitats més dures, com per exemple, ciment o formigó, que no afavoreixen la relació amb l'entorn natural, com per exemple, els Jardins de Manuel Blancafort.

Alhora, la forta comunitat generada al voltant dels solars en desús i els espais d'autogestió, consolida un model de verd productiu, saludable i socialitzador, i de cura comunitària.





### 3.2 Resultats de la fase de debat

Els resultats de la fase de diagnosi han servit per plantejar i estructurar els temes de la fase de debat, a partir de les aportacions i preocupacions del veïnat. Els principals temes identificats són:

- Usos i connectivitat en relació amb l'orografia i l'accessibilitat
- Activitats
- El verd
- Altres elements del parc (memòria històrica i representativitat)

D'aquesta manera, s'estructuraran les sessions de debat segons aquests temes, de la següent forma:

<b>Sessió de treball I</b>	Usos, activitats i connectivitat del Parc	16/01/2023
<b>Sessió de treball II</b>	Verd i elements del Parc	23/01/2023

A continuació, a la graella de resultats propositius s'inclou la informació de quina sessió participativa provenen, segons: Recorregut de reconeixement 1 (RR1), Recorregut de reconeixement 2 (RR2), Sessió de treball 1 (ST1), Sessió de treball 2 (ST2) o del Decidim Barcelona (D). Aquestes també es poden consultar a través del Decidim Barcelona: <https://www.decidim.barcelona/processes/ParcVallcarca/f/5564/>

### **USOS I CONNECTIVITAT EN RELACIÓ AMB L'OROGRAFIA I L'ACCESSIBILITAT**

La connectivitat engloba totes aquelles relacions de connexió entre la xarxa d'equipaments, serveis, recorreguts, etc., és a dir, la xarxa d'usos de l'entorn. S'estructura de la següent manera:

- Connectivitat de l'entorn
- Connectivitat vinculada amb l'accessibilitat universal
- Usos de l'entorn

Els resultats referents a usos i connectivitat en relació amb l'orografia i l'accessibilitat són els següents:

PROPOSTES		SESSIÓ	
Connectivitat amb l'entorn	CE.1	Facilitar la mobilitat a peu entre unes parts i altres del barri actualment desconnectades. Per exemple, entre la plaça Mons i la plaça del metro, entre el viaducte (o el Consolat) i el Parc Central, millorant la manca de continuïtat dels Jardins de Maria Baldó, i entre els costats de l'Av. Vallcarca. Garantint les connexions de forma directa i natural a través de rampes o altres elements accessibles, i habilitant tots els encreuaments que travessen el Parc Central per a dur a terme totes les activitats quotidianes, fins i tot passejar.	D,ST1
	CE.2	Generar diversitat d'accessos al parc, i alternatives diverses de recorreguts. Assegurant-se que aquestes tenen horaris amplis d'obertura, i cuidant la senyalització horària dels accessos a través de parcs o espais que tanquin a la nit. Donant resposta i continuïtat a l'accés al Parc Central a través dels Jardins Maria Baldó, i garantint la bona senyalització d'aquests itineraris a peu. Mantenint tots els accessos vianants (5) proposats al Parc Central i sense posar en dubte el caràcter articulador, continu i obert que facilita creuar en totes direccions.	RR2, ST1
	CE.3	Garantir que el parc sigui un espai públic obert i continu sense tanques buscant estratègies per evitar la colonització per part dels turistes, i garantint la convivència entre els diversos usos i activitats, sense generar molèsties al veïnat. Treballant per l'accessibilitat dels accessos al parc, i evitant escales i altres barreres arquitectòniques. Estudiant la possibilitat de garantir l'accés vehicular de serveis que permetin la cura i el manteniment del parc.	RR2, ST1
		Limitar el parc amb tanques i horaris restringits a la nit, per tal d'evitar usos que generin molèsties o brutícia durant la nit.	ST1
	CE.4	Estudiar el carrer Calendau com a eix transversal i articulador d'espais públics, equipaments i orografia. Posant en valor les relacions entre els espais públics i equipaments que contribueixen a construir comunitat (Can Carol, el Consolat, la Fusteria) i els espais públics (plaça davant de Can Carol, plaça de la Paloma, Parc Central, Pista esportiva) o les diferències de nivell entre la Plaça Mons, carrer Calendau i el carrer de la Mare de Déu del Coll. Garantint la bona connectivitat d'aquests amb el Parc Central.	RR2, ST1
	CE.5	Pacificar l'entorn de les transformacions (c. Bécquer, c. Cambrils, c. Calendau i en la mesura del possible, c. Farigola) i preveure vitalitat a les plantes baixes, donant prioritats als desplaçaments a peu i equipant amb plataformes úniques, reducció de velocitat, bancs (que no siguin unipersonals, que no mirin als edificis i que estiguin pensats per a acompanyar la socialització i cura), bona il·luminació, ombres, taules, punts d'aigua, etc. Garantint passos amb prioritats vianant i ben senyalitzats, treballant la connexió amb el Jardins de Maria Baldó. Diversificant els usos en planta baixa, sobretot l'entorn del carrer Bécquer, perquè actualment és una zona molt fosca i amb poca vitalitat.	ST1
	CE.6	Millorar la connectivitat entre la zona del Parc Central i l'Avinguda de la República Argentina, posant atenció a la il·luminació i el manteniment de la vegetació, perquè hi ha poca visibilitat i poc manteniment. Habilitant encreuaments a l'Avinguda Vallcarca per a afavorir els recorreguts a peu, per exemple, connectar directament amb l'ascensor del metro.	RR1, RR2, ST1
	CE.7	Repensar l'accés des del c. Bécquer. Cuidant que no es generin racons i buscant una configuració física que possibiliti la visibilitat àmplia, garantint el manteniment.	D
	CE.8	Evitar la reducció o eliminació de la zona verdaper a aparcar els cotxes.	D
CE.8	Evitar la privatització de l'espai públic del carrer amb vehicles privats i estacionats garantint que l'espai públic sigui d'ús públic, per a gaudir, de trobada i de circulació sostenible.	D	
CE.9	Prioritzar la millora dels recorreguts a peu pel carrer Farigola.	RR1	

PROPOSTES			SESSIÓ
Connectivitat vinculada a l'accessibilitat universal	CA.1	Utilitzar el mínim d'asfalt o material dur per garantir l'accessibilitat sense perdre el caràcter verd del Parc. Combinant el paviment natural amb camins o passarel·les de fusta o pedra per a facilitar el pas accessible per a cotxets, criatures, bastons, etc. alhora que es prioritzi la superfície de paviment natural, mantenint la naturalitat de l'espai.	D
	CA.2	Fer accessible la part baixa del parc amb la part alta del viaducte. Incloent mitjans que facilitin la connexió entre una banda i l'altra. Aquests mitjans es proposa que siguin mecànics per acollir la població més envellida i habitual de la zona, alhora que hi ha reticències per usar escales mecàniques per les experiències del barri amb la manca de manteniment d'aquestes. Altres opcions són: ascensor o rampes.	ST1
	CA.3	Evitar la orografia molt elevada, en la mesura del possible, generant talussos més progressius que permetin dur a terme activitats i altres usos a cada espai en alçada, més enllà de l'espai de pas.	ST1
Usos a l'entorn del Parc	UE.1	Recuperar el teixit, imatge i comunitat de barri que era Vallcarca. Disposant de plantes baixes comercials amb comerços de proximitat, que aporten vitalitat als carrers, i generant llocs de relació que acompanyen la vida de barri i ajuden a establir vincles entre zones separades per l'orografia.	D, ST1
	UE.2	Donar suport als usos autogestionats i comunitaris. Mantenint les activitats que es desenvolupen als solars i horts del barri, i buscar estratègies per donar-hi suport.	RR2
	UE.3	Revitalitzar i donar vida als carrers i plantes baixes del barri, proposant activitats que donin vitalitat als espais públics, activitats puntuals, diversitat comercial, etc. Promovent usos públics o comunitaris, per tal de relacionar-los amb les activitats del parc o tallers o locals comercials que fomentin el consum responsable i locals d'ús veïnal. Per exemple, per al repartiment d'aliments, cooperatives de consum, o trobades puntuals, com una bugaderia comunitària... Evitant habitatges en planta baixa, o altres usos privats de l'espai.	D, RR2
	UE.4	Promoure projectes d'economia circular, sostenibles o veïnals, per exemple, donant suport a la producció d'hortalisses, disposant d'espai perquè els veïns i veïnes que viuen a l'assentament de barraques puguin continuar treballant la ferralla, acollint projectes comunitaris o de necessitat veïnal.	D, ST1
	UE.5	Relacionar el parc amb el projecte del Consolat, garantint la connexió entre un espai i l'altre, i desenvolupant els projectes de forma conjunta, promovent les relacions entre equipaments municipals i comunitaris.	ST1
	UE.6	Promoure un Pla d'Usos que fomenti el petit comerç i la diversitat d'usos a l'entorn de tota la zona en transformació. Promovent el comerç local i de proximitat i evitant les botigues destinades a turistes i les grans superfícies que no vertebrin la vida social del barri... Buscant incentius i formes de facilitació de la instal·lació de petit comerç a la zona. Diversificant els baixos comercials del parc per tal que no ocupi tot l'espai el mateix negoci, i buscant estratègies per tal que les persones tècniques de l'administració pública i el veïnat puguin treballar conjuntament per potenciar el consum de proximitat.	ST1
	UE.7	Equilibrar els usos d'habitatge-comerç de les plantes baixes al voltant del Parc Central, no només des d'una qüestió de normativa sinó garantint que siguin reals per diversificar i vitalitzar la zona, atenent els percentatges que es treballen a la ciutat (60-40) i ubicant accessos a les edificacions que envolten el Parc per generar concurrència de gent.	ST1
	UE.8	Preveure usos habitacionals i d'emergència, i garantir una solució digna d'habitatge per a les persones que viuen al parc, actualment en assentaments de l'entorn, evitant que aquestes comunitats rebin els impactes negatius del projecte d'espai públic.	ST1
	UE.9	Evitar que el parc o l'entorn es converteixi en un espai massificat pels turistes, mantenint-ho per al veïnat i prioritant les zones de gaudi veïnals. Algunes estratègies podrien ser: espais infantils, la centralitat dels horts com a activitat del parc, o evitar taules i cadires de picnic.	D, ST1
	UE.10	Dibuixar una configuració física i social, amb tamany i escala humana de "plaça de barri", com per exemple, les places de Gràcia, o els solars actuals, evitant edificis alts que no formen part del patrimoni paisatgístic dels barris de Vallcarca.	RR2, D
	UE.11	Disposar d'espai lliure de relacions de consum, promovent la construcció de comunitat i com a opció vàlida per a totes les edats, per combatre la soledat i augmentar el sentiment de pertinença i cura del barri i de l'entorn. També, considerant que ja hi ha opcions de consum a l'entorn: Can Carol, i el futur espai veïnal del Consolat.	RR1, ST1

## 1. USOS I CONNECTIVITAT, EN RELACIÓ AMB L'OROGRAFIA I L'ACCESSIBILITAT

## **ACTIVITATS**

Les activitats estaran estructurades amb les categories següents, per tal de poder englobar el conjunt de necessitats diverses en relació a les accions i usos que es considera que ha d'acollir el parc, i per tal de garantir la perspectiva de gènere i feminista:

- De socialització i trobada
- Comunitàries promogudes per i per al veïnat
- Intergeneracionals
- D'atenció a les cures
- Esportives i saludables

Els resultats referents a activitats són els següents:

PROPOSTES			SESSIÓ
Activitats de socialització i trobada	AS.1	Fomentar la trobada i equipar amb elements que permetin les activitats de socialització, com per exemple, taules de pícnic i bancs, banys públics, o altres elements per seure i trobar-se, berenar o fer el vermut o cervesa. Buscant formes urbanístiques de fomentar un ús comunitari de l'espai d'estada, evitant l'atomització a través de bancs d'ús individual o la compartimentació de l'espai.	D, ST1
	AS.2	Equipar l'espai amb estructures rígides, però flexibles (de fusta) per a poder realitzar actes veïnals. Equipant, per exemple, amb murs, grades o amb infraestructures comunitàries amb forma d'amfiteatre, on la gent es pugui assentar de forma esglaonada a diferents nivells i que permeti organitzar i assistir a actuacions.	D
	AS.3	Promoure espais públics de socialització que fomentin la trobada comunitària sense la privatització de l'espai, a través de terrasses de bar o altres elements privatis. Prioritzant els espais d'estada per sobre dels de trànsit per tal d'ajudar a enfortir la comunitat, ja que es considera una de les necessitats més importants que manca al barri.	RR2
	AS.4	Permetre la restauració per diversificar els usos i acompanyar les activitats.	ST1
Activitats comunitàries promogudes per i per al veïnat	AV.1	Acollir usos, activitats i esdeveniments puntuals a l'aire lliure que necessiten un espai ampli, és a dir, activitats promogudes pel veïnat, concorregudes i que necessiten espai pel seu muntatge o visibilitat a l'espai públic. Esdeveniments i activitats com: mercat de pagès, mercat d'intercanvi, celebracions, àpats populars, festes de barri, reunions a l'aire lliure, xerrades, castanyada, activitats esportives col·lectives o activitats d'iniciativa veïnal com les que passen a la plaça de la Pastora i Petanca. Zonificant on hi hagi elements rígids que no sigui l'espai on està pensat per ser d'esdeveniments veïnals.	D, RR2, ST1
	AV.2	Aprofitar els talussos com a infraestructura de suport per acollir activitats puntuals a l'aire lliure. Per exemple, activitats culturals promogudes pel veïnat i esdeveniments tipus espectacles, concerts, cinema a la fresca, teatre, arts escèniques, etc.	RR2
	AV.3	Garantir la convivència entre activitats diverses, permetent així, l'ús simultani de l'espai i l'organització flexible de l'espai.	ST1
	AV.4	Permetre l'apropiació del parc per part del veïnat, entenent aquest com a agent que decideix els usos i activitats que es desenvolupen al parc.	ST1
	AV.5	Habilitar un espai per l'emmagatzematge del material comunitari i per l'ús de les activitats en el parc.	D
	AV.6	Zonificar el parc en relació a l'orografia, ubicant en la part baixa i accessible l'espai per a les activitats concorregudes, i en la part pendent l'espai pels horts.	ST1
	AV.7	Mantenir la superfície actual dels horts comunitaris. L'estimació aproximada de la superfície actual dels horts és de 1681 m2 (hort Patatal: 335 m2; hort Farigola: 496 m2; hort Fusteria: 350 m2; hort Vinyes: 200 + 300 m2). Tenint en compte les necessitats d'asseïllament en l'ubicació d'aquests, i les característiques de gestió comunitària, no dividits en parcel·les, sinó que s'entenguin com a part de l'espai públic obert a tothom, sembrats directament en la terra per a contribuir des de l'agroecologia regenerativa de la terra.	ST1
	AV.8	Recuperar els pous d'aigua existents ja que es van enderrocar i anul·lar l'any 2008.	D
	AV.9	Disposar en el barri d'espais que responguin a les necessitats del veïnat per exemple, espais d'assaig insonoritzats per joves músics i músiques del barri.	ST1
Activitats intergeneracionals	AI.1	Garantir el joc no dirigit en contacte amb l'entorn natural, amb vegetació autòctona on es pugui córrer, amagar-se, veure insectes i sense jocs preestablerts que permeti el joc de manera autònoma i segura pels infants. Sense materials de plàstic, sinó amb materials naturals.	D, RR1, ST1
	AI.2	Equipar espais amb jocs d'aigua, com a les places públiques, garantint el reaprofitament de l'aigua a través de la bassa de biodiversitat actual.	D
	AI.3	Combinar les zones de joc en contacte amb l'entorn natural, amb la instal·lació de zones de joc ordenades i formals. Equipades amb gronxadors, tobogans...	D
	AI.4	Diversificar els jocs amb elements que permetin el joc entre adultes, com per exemple, taules amb jocs d'escacs.	D, ST1
	AI.5	Generar espais amb intimitat per al jovent, allunyats dels habitatges per no generar molèsties al veïnat, i per promoure la trobada i la socialització de proximitat fora del consum.	RR1
	AI.6	Evitar espais per jugar a la petanca, ja que es considera que són espais que no s'utilitzen i ja n'hi ha a l'entorn immediat.	RR2
	AI.7	Mantenir i donar espai a les festes populars i obertes a totes les entitats, col·lectius i veïnes del barri.	ST1
	AI.8	Incorporar la decoració de l'entorn a través de murals permetent i disposant de murs per a fer murals i grafitis, buscant estratègies per promoure-ho conjuntament amb el veïnat.	ST1

## 2. ACTIVITATS

PROPOSTES		SESSIÓ	
Activitats d'atenció a les cures	AC.1	Atendre els cicles vitals i les necessitats derivades de les cures tenint en compte les necessitats diverses al llarg de la vida, és a dir, identificant-les i garantint, per exemple, els espais infantils amb espais per a les persones cuidadores, afavorint que també sigui un espai de socialització per les famílies, tenint en compte les necessitats de trobada del jovent, acollint les activitats de les persones adultes, i garantint un espai de descans, socialització i passeig per a les persones grans (entre altres).	D, RR2
	AC.2	Garantir espai per a les famílies a les zones infantils per tal que les persones cuidadores puguin tenir un espai d'estada, de vigilància i de socialització, garantint la simultaneïtat d'usos (joc infantil, espai per a les persones cuidadores i la gent gran)	RR2, ST1
	AC.3	Mantenir les qualitats que promouen l'autonomia per exemple, permetent jugar lluny dels cotxes, i en relació amb la natura per facilitar les tasques de cura, o garantint l'accessibilitat de l'espai.	RR1
	AC.4	Equipar l'espai amb elements per a seure a l'ombra	D
	AC.5	Donar vitalitat a les diferents franges horàries del dia i atenen els fluxos de desplaçaments i les diferents tipus d'usuàries	D
	AC.6	Dissenyar espais que tinguin en compte les necessitats de les persones amb diversitat funcional. Tant pel que fa a les persones grans o amb mobilitat reduïda, com els infants i adults amb diversitat funcional.	ST1
	AC.7	Garantir el manteniment i neteja dels espais que acullen les activitats diverses siguin espais de cura comunitària o de gestió pública.	ST1
	AC.8	Disposar de serveis per atendre els conflictes veïnals. Disposant, per exemple, d'espais de mediació i gestió dels conflictes al barri. Treballant per la comunitat i la cohesió de barri, i per la sensibilització per evitar l'estigmatització de determinats col·lectius.	ST1
	AC.9	Reduir i repensar les terrasses de davant de la Ruderal per tal de poder generar espai útil per plantar vegetació o fer activitats d'hort, per exemple, amb un únic desnivell (limitat per un mur) com el del Consolat, o fent talussos de vegetació productiva.	D
Activitats esportives i saludables	AE.1	Mantenir i equipar la pista per a l'activitat esportiva i social. Instal·lant serveis com: vestidors, WC, bancs per a seure i esperar, bona il·luminació, papereres, etc. Reconeixent aquesta com a espai d'accés a l'esport amb forta centralitat. Habilitant una zona a l'entorn del parc, fora la pista per a poder fer esport també.	RR2, ST1
	AE.2	Buscar estratègies per aïllar del soroll el veïnat respecte la pista atenent les molèsties que ocasiona el soroll nocturn de la pista i buscant formes de combinar-ho amb la captació d'energia, com per exemple, a través d'una coberta amb plaques fotovoltaïques i/o diversificant estratègies físiques i de cura.	ST1, RR1
	AE.3	Preservar les qualitats patrimonials del viaducte en relació a la construcció de la pista esportiva. Entenent la pista com un espai d'especial rellevància i d'accés a l'esport de carrer, sense necessitat d'edificar una gran instal·lació (tipus pavelló). Mantenint la pista oberta, i garantint que aquest espai físic no afecti al viaducte des del punt de vista patrimonial.	ST1
	AE.4	Aprofitar el mur de darrere la pista per diversificar l'activitat esportiva. Per exemple, fent un rocòdrom o garantint la utilització d'aquest espai per tal que estigui concorregut.	ST1
	AE.5	Generar la possibilitat de fer esport i entrenaments en grups. Instal·lant la infraestructura necessària per a la trobada comunitària, per exemple, habilitant un espai d'espectació.	D
	AE.6	Condicionar els itineraris per a travessar i passejar.	ST1
	AE.7	Entendre els horts com a activitat saludable. Permetent la convivència entre models d'hort, per una banda, mantenint l'ús de l'hort tancat per a l'ús terapèutic que desenvolupa Heura, per les dones en risc d'exclusió, i per altra banda, obert autogestionat des de la comunitat com l'Hort de la Fusteria.	ST1
	AE.8	Ubicar les activitats en funció de les ombres dels edificis.	ST1
	AE.9	Promoure estratègies de sostenibilitat als espais públics. Instal·lant elements com plaques solars, i estudiant la possibilitat de fer un parc fotovoltaic, com per exemple, Adolfo Comín. Inclouent les plaques a elements de mobiliari del parc, per exemple, pèrgoles fotovoltaïques, i buscant la manera de combinar-ho amb l'ús productiu dels horts.	ST1

## 2. ACTIVITATS

## **VERD**

Per a respondre a les necessitats associades amb el verd, i per poder aprofundir en les propostes vinculades, classificarem el verd en les següents categories:

- **Verd natural** que afavoreixi la biodiversitat
- **Verd dissenyat** amb vegetació que acompanyi la quotidianitat
- **Verd saludable** integrador del benestar i la cura del medi ambient
- **Verd cuidador** facilitador de les cures i integrador de la percepció de seguretat
- **Verd productiu** i equipament necessari

Els resultats referents a verd són els següents:



PROPOSTES		SESSIÓ	
VERD NATURAL que afavoreixi la biodiversitat	VN.1	Equipar l'espai amb vegetació abundant que propicïi la fauna autòctona. Garantint la presència d'insectes com papallones o ocells. Afavorint aquesta mitjançant caixes niu, hotels d'insectes, basses amb plantes aquàtiques i peixos (pel control dels mosquits) i aigua en moviment (evitant aigua estancada perquè no generi molèsties amb els mosquits). Garantint el control de plagues o colònies de rates, coloms, entre altres.	D
	VN.2	Garantir que sigui un espai de biodiversitat i reconexió amb la natura. Utilitzant paviments i terres permeables, evitant el ciment, i mantenint la biodiversitat creada pels horts i conservant l'arbrat que hi ha plantat. Estudiant la possibilitat d'incorporar jardins pluvials (rain gardens) que permetin recol·lectar i canalitzar les aigües pluvials, mantenint el sòl humit i reduint la necessitat de reg, com per exemple, els introduïts a la plaça de les Glòries.	D, ST2
	VN.3	Entendre el parc com a continuïtat d'altres espais verds, generant corredors. Relacionant el nou espai públic amb el Parc Güell a través d'un connector verd, i afavorint que aquest tingui continuïtat fins a plaça Lesseps i el mar. Harmonitzant la vegetació dels jardins del Consolat amb el verd del Parc Central, i la continuïtat dels recorreguts en aquests dos espais. Tenint cura de l'arbrat per tal que estigui sa.	D, ST2
VERD DISSENYAT amb vegetació que acompanyi la quotidianitat	VD.1	Garantir que hi hagi vegetació densa a l'estiu, que porti ombra, alhora que tenir espais assolats on es col·loquin els horts o els usos que necessitin sol. Diversificant les espècies per tal de combinar arbres de creixement ràpid, que puguin aportar ombra en un temps, amb arbres més joves o de creixement més lent. Aprofitant la biomassa de la vegetació densa, i dels horts per tal de ser utilitzada com a matèria orgànica per produir compost, o altres materials, i garantint-ne el bon manteniment.	D, ST2
	VD.2	Evitar espais verds compartimentats com els Jardins de Manuel Blancafort, garantint la continuïtat del verd, ja que es considera que l'espai públic és petit, garantint així, la simultaneïtat d'usos. Evitant també, la configuració estructurada a partir de parterres de vegetació o flors tancats, o la instal·lació de testos de ciment o altres materials durs. Generant zones de gespa més obertes amb vegetació resistent a la sequera i de fàcil manteniment.	RR1, D, ST2
	VD.3	Combinar la naturalesa autòctona i "salvatge" amb la neteja, manteniment i cura de l'espai. Garantint sempre el bon manteniment i cura del verd, sigui de gestió pública o comunitària, per tal d'evitar la sensació de degradació. Evitant els espais per gossos per la brutícia derivada que generen, el malestar al verd.	RR1, RR2, ST2
	VD.4	Mantenir les espècies existents, tant les històriques com la famosa glicina, així com l'arbrat plantat per col·lectius del barri. Fent un inventari de la vegetació existent: horts, oliveres, glicines, arbrat gran, etc. i garantint-te la cura i manteniment, evitant, també, espècies invasives.	D, ST2
	VD.5	Entendre la vegetació, no només de forma ornamental, sinó des d'una perspectiva d'interacció i de producció. Per exemple, incloent-hi plantes aromàtiques o medicinals (farigola, romani, espigol...) o arbres fruiters a l'inventari de vegetació (figueres, magraners, nesprers, oliveres, llimoners, nogueres, codonyers...). Garantir-ne la recollida i el consum d'aquests, per tal d'evitar que caiguin a terra i vinguin animals o malmeti el paisatge, i el manteniment i cura. Incloent les flors com a part de la vegetació, per garantir un espai florit.	RR2, D, ST2
	VD.6	Garantir àrees menys controlades i més silvestres, assalvatjades i boscoses. Com per exemple, el Parc Güell. Eliminar les zones assalvatjades.	D, ST2 D, ST2
VERD SALUDABLE integrador del benestar i la cura del medi ambient	VS.1	Tenir en compte el soroll com una qüestió transversal del projecte i plantejar estratègies d'aïllament. Sigui, per exemple, a través de vegetació específica, o de la mateixa geometria de l'espai. Allunyant i protegint del soroll, sobretot de l'Àvinguda Vallcarca, des del parc fins a la plaça del metro, i garantint la privacitat i intimitat dels habitatges en planta baixa, respecte de les zones públiques o de pas, a través de barreres vegetals que també poden contribuir a l'aïllament acústic.	D, RR1, ST1
	VS.2	Treballar per un model de ciutat més verd i saludable que deixi de prioritzar els espais construïts amb asfalt, repensant també el vincle amb la natura i promovent pulmons verds. Equipant l'espai públic lliure de ciment, com per exemple, promovent espais de verds saludables com les Vinyes, valorat favorablement per les seves qualitats d'espai verd, saludable, de cura comunitària, i per les seves condicions de paviment i de materialitat.	RR1, D, ST2
	VS.3	Estudiar les característiques necessàries perquè sigui refugi climàtic. Incloent zones ombrívols, aigua... i elements educatius en valors ambientals, tant per la canalla com per gent adulta.	D, ST2
	VS.4	Equipar l'espai amb infraestructures de reciclatge. Per exemple, contenidors, papereres, espais de compostatge, etc., o amb una premsadora de llaunes de refresc, com a exemple d'element que educa en valors i pot reduir els residus que s'estan generant ara. Evitar omplir el parc amb infraestructures que ocupin molt espai, ja que l'espai és petit, i estendre la possible ubicació d'aquests elements a l'entorn i pel barri.	D, ST2

### 3. EL VERD

PROPOSTES		SESSIÓ	
VERD CUIDADOR facilitador de les cures i integrador de la percepció de seguretat	VC.1	Instal·lar elements d'ombra vegetal, pèrgoles vegetals i/o pèrgoles fotovoltaïques que generin l'energia necessària per l'autosuficiència de la il·luminació. Instal·lant arbres que facin ombra a l'estiu. Garantint les zones d'ombra, sigui a través d'arbrat com altres elements.	D, ST2
	VC.2	Garantir que sigui un espai de descans i de tranquil·litat. On s'hi pugui fer una passejada saludable, llegir un llibre, etc.	D
	VC.3	Promoure la vitalitat amb diversitat d'usos, corresponent també a les diferents franges horàries del dia i els fluxos de desplaçaments, de diferents tipus d'usuaris i diferents necessitats que puguin tenir usant aquest espai.	RR1
	VC.4	Assegurar que els recorreguts i espais d'estada verds estiguin ben il·luminats i garanteixin la visibilitat. Garantint que aquesta il·luminació sigui respectuosa amb la biodiversitat, per exemple, instal·lant lluminàries automàtiques que detectin el moviment, i millorant la percepció de seguretat vinculada a la obstrucció de la visibilitat per part de la vegetació, sobretot als accessos a l'espai.	RR1, RR2, ST2
	VC.5	Garantir espais pel joc lliure en un entorn natural, afavorint els espais de joc naturals amb vegetació autòctona on es pugui córrer, amagar-se, veure insectes... Mantenint les qualitats d'aquest espai en relació a la cura dels infants: És un espai que permet jugar lluny dels cotxes i en relació amb la natura i la canalla de la gent que hi viu. Garantint, també, espai per a les famílies, per tal que les persones cuidadores puguin tenir un espai d'estada, de cura i de socialització.	RR1, RR2, ST2
	VC.6	Garantir la senyalització clara i llegible de l'espai. Per tal de facilitar els itineraris i ubicar els equipaments i serveis del parc, garantint la bona orientació del veïnat, i prioritant aquella senyalització de les activitats quotidianes i de cures, per sobre les turístiques.	ST2
	VC.7	Mantenir espais de verd no estructurats, comunitari i natural per al gaudi del veïnat i per al joc de la canalla. Evitant que l'espai públic es privatitzi a través de terrasses o altres usos privatisos que prioritzin el rèdit econòmic o estableixin la relació amb l'espai a través del consum.	RR1, ST2
	VC.8	Equipar i facilitar l'estada amb infraestructures com els banys públics, que són imprescindibles pel gaudi dels espais compartits, sigui a través de la construcció d'elements d'ús públic, com senyalitzant la ubicació dels banys dels equipaments existents del voltant (Consolat, Can Carol, la Fusteria...).	D
	VC.9	Cuidar que l'arbrat, per una banda, estigui sa, i per altra, que no generi al·lèrgies o generi una gran quantitat de polen, o altres molèsties.	ST2
VERD PRODUCTIU i equipament necessari	VP.1	Permetre la convivència entre models d'hort. Per una banda, tancat per a l'ús terapèutic que desenvolupa Heura, i, per altra banda, obert autogestionat des de la comunitat com l'Hort de la Fusteria. Entenent l'espai dels horts des de la seva diversitat d'usos i valors: estètic, recreatiu, terapèutic, comunitari, productiu, autosuficiència... Conservant els usos actuals de l'hort comunitari, així com la seva ubicació, tenint en compte el reconeixement i valoració de la feina i l'esforç col·lectiu de la terra cultivada, per una banda, i per l'altra, apostant per un model d'autosuficiència col·lectiva que permeti la producció d'aliments de forma autogestionada per apostar per un futur més sostenible.	RR1, RR2, D, ST2
	VP.2	Conservar la bassa per la biodiversitat que acull. I perquè es considera necessària per l'ús dels horts. Garantint que estigui propera a aquests, o reubicar-la a la Font de la Nina.	D, ST2
	VP.3	Garantir que la ubicació dels horts sigui en un espai assolellat per tal de poder cultivar. Ahora, tenir en compte que les alçades dels edificis del voltant no hi facin ombra.	RR2
	VP.4	Dissenyar i equipar amb els elements necessaris per tal que puguin generar-se espais de trobada obertes i col·lectives al voltant dels horts. Garantint que l'espai dels horts sigui obert, que no es privatitzi l'espai a través de tanques, i amb accés lliure per a tothom, garantint usos mixtos per tal que passin activitats simultànies, i assegurant que formi part de l'espai públic productiu. Aprofitant la comunitat que es genera al voltant dels horts, per utilitzar la producció per fer àpats comunitaris. Donant prioritat a la construcció i reubicació dels horts per davant de l'edificació, assegurant que no es perdin les xarxes comunitàries que s'han generat aquests anys al voltant d'aquests.	D, ST2, ST1
	VP.5	Equipar els horts i l'espai amb punts d'aigua corrent, que es podria tenir a través de la recuperació dels pous que hi havia abans, evitant l'aigua estancada, i propiciant el reg per gota a gota, amb canalització autosuficient garantint-lo de forma natural. Garantint que els horts tinguin proximitat a un punt d'aigua.	D, RR2, ST1, ST2

### 3. EL VERD

### ALTRES ELEMENTS DEL PARC

S'han recollit altres aportacions, que no formaven part de cap de les categories anteriors, però es consideraven importants pel veïnat, en relació a:

- Memòria històrica
- Representativitat
- Problemàtica habitacional

Pel que fa a la **memòria històrica**, s'han fet diverses aportacions al llarg del procés:

- **Recuperar la riquesa hídrica de Vallcarca**, a través de les fonts històriques com la Font del Manantial i la Font de la Nina, i les rieres, per exemple, a partir de la restauració i la col·locació de plaques amb els noms de cada font als punts originals.
- **Conservació, cura i manteniment de la bassa d'aigua.**
- **Buscar estratègies per explicar i recuperar la memòria de la zona i del barri**, per exemple, a través de **panells explicatius** o elements similars. Algunes de les aportacions que es podrien incloure a la recuperació i reconeixement de la memòria, per estudiar i documentar són:
  - La fàbrica de raquetes dels Jardins de Maria Baldó amb carrer Bécquer.
  - La mina ubicada al Parc Central que servia per proveir d'aigua la fàbrica i la zona.
  - Patrimoni paisatgístic de la zona, és a dir, com era el barri fa 50 i 100 anys, reconeixent el patrimoni de cases baixes, tallers, presència del verd, indústria de gasoses de l'espai de la Font de la Nina i el Manantial, la mina soterrània, els pous, etc.

---

*Fora bo, mantenir el petit símbol de la pedra esmentada que al cap i la fi seria l'últim símbol de les fonts i del que era Vallcarca, a més de La Nina, recordo la de Farigola/C. M. de Deu del Coll o la que brollava on ara hi ha l'Escola Montseny...*

---

Pel que fa a la **representativitat veïnal**, un dels aspectes que ha sorgit entre el veïnat és la disconformitat amb el nom del Parc, ja que es considera que no els representa. Alguns dels criteris propositius en relació amb el nomenclàtor ha estat:

- Garantir que el **nom del parc compti amb el suport popular** i que el veïnat se senti representat.
- Garantir que les persones que vinguin a viure, així com el veïnat actual, puguin participar del procés de decisió del nom, per tal d'augmentar el sentiment de pertinença.
- Buscar noms que apel·lin a:
  - Per exemple, persones referents del barri amb popularitat.
  - Per exemple, la història del barri (Parc de la Nina, Parc del Manantial, Parc de la Font de la Nina...) o referències geogràfiques.
  - Per exemple, la cultura catalana.
  - Evitant que tingui referències religioses.

Pel que fa a les propostes referents a la **problemàtica habitacional**, es proposa, en diverses ocasions, dues propostes:

- Per una banda, **enfortir i ampliar el parc d'habitatge públic**, així com buscar estratègies per a la taxació del preu de lloguer o compra dels habitatges previstos, per a atendre la problemàtica habitacional que viu el barri, i Barcelona, i així garantir que les persones veïnes del barri puguin seguir vivint al barri, en especial, buscar estratègies per garantir que el jovent es pugui emancipar al barri i no hagi de marxar.
- Per altra banda, **atendre la situació habitacional dels assentaments** com a part del Procés Participatiu per definir els usos del Parc Central, per tal de lligar el procés amb la necessitat de buscar alternatives habitacionals per la comunitat que viu a l'espai públic que s'està treballant. En aquest sentit, compartir amb el veïnat el full de ruta per dur a terme l'atenció a les famílies i el seu reallotjament.



## 4. SÍNTESI DE LES ACTUACIONS I PROPOSTES

La fase de debat va culminar amb una sessió participativa de tancament i prioritització on es va realitzar la presentació de les propostes recollides fins el moment, i on es va dur a terme la valoració grupal i la prioritització de les propostes.



Els resultats d'aquesta sessió van construir un panell col·laboratiu final per poder visualitzar quines han estat les propostes que el veïnat prioritza fruit del debat col·lectiu. Aquest, es va dur a terme amb petits grups, i després es va posar en comú amb la resta.



En total es van configurar 5 grups, i a continuació, cada proposta indica el número de grups que han considerat prioritzar-la respecte les altres, **sent el 5 el número amb major prioritat, i l'1 el menor**. Les propostes estan ordenades de major suport respecte la prioritització, a menor suport. Només estan llistades aquelles que van ser prioritzades. Aquestes propostes prioritzades també es poden consultar a través del Decidim Barcelona.

USOS I CONNECTIVITAT, EN RELACIÓ AMB LA OROGRAFIA I L'ACCESSIBILITAT		
Connectivitat amb l'entorn (CE)	<p><b>CE.3 Garantir que el parc sigui un espai públic obert i continu sense tanques,</b>  buscant estratègies per evitar la colonització per part dels turistes, i garantint la convivència entre els diversos usos i activitats, sense generar molèsties al veïnat. Treballant per l'accessibilitat dels accessos al parc, i evitant escales i altres barreres arquitectòniques. Estudiant la possibilitat de garantir l'accés vehicular de serveis que permetin la cura i el manteniment del parc.</p>	5
	<p><b>CE.5 Pacificar l'entorn de les transformacions (c. Bécquer, c. Cambrils, c. Calendau i en la mesura del possible, c. Farigola) i preveure vitalitat a les plantes baixes,</b> donant prioritat als desplaçaments a peu i equipant amb plataformes úniques, reducció de velocitat, bancs (que no siguin unipersonals, que no mirin als edificis i que estiguin pensats per a acompanyar la socialització i cura), bona il·luminació, ombres, taules, punts d'aigua, etc. Garantint passos amb prioritat vianant i ben senyalitzats, treballant la connexió amb el Jardins de Maria Baldó. Diversificant els usos en planta baixa, sobretot l'entorn del carrer Bécquer, perquè actualment és una zona molt fosca i amb poca vitalitat.</p>	4
	<p><b>CE.1 Facilitar la mobilitat a peu entre unes parts i altres del barri actualment desconnectades.</b>  Per exemple, entre la plaça Mons i la plaça del metro, entre el viaducte (o el Consolat) i el Parc Central, millorant la manca de continuïtat dels Jardins de Maria Baldó, i entre els costats de l'Av. Vallcarca. Garantint les connexions de forma directa i natural a través de rampes o altres elements accessibles, i habilitant tots els encreuaments que travessen el Parc Central per a dur a terme totes les activitats quotidianes, fins i tot passejar.</p>	2
	<p><b>CE.4 Estudiar el carrer Calendau com a eix transversal i articulador d'espais públics, equipaments i orografia.</b>  Posant en valor les relacions entre els espais públics i equipaments que contribueixen a construir comunitat (Can Carol, el Consolat, la Fusteria) i els espais públics (plaça davant de Can Carol, plaça de la Paloma, Parc Central, Pista esportiva) o les diferències de nivell entre la Plaça Mons, carrer Calendau i el carrer de la Mare de Déu del Coll. Garantint la bona connectivitat d'aquests amb el Parc Central.</p>	1
	<p><b>CE.8 Evitar la privatització de l'espai públic del carrer amb vehicles privats i estacionats,</b> garantint que l'espai públic sigui d'ús públic, per a gaudir, de trobada i de circulació sostenible.</p>	1

USOS I CONNECTIVITAT, EN RELACIÓ AMB LA OROGRAFIA I L'ACCESSIBILITAT		
Connectivitat vinculada a l'accessibilitat universal (CA)	<p><b>CA.1 Utilitzar el mínim d'asfalt o material dur per garantir l'accessibilitat sense perdre el caràcter verd del Parc.</b> Combinant el paviment natural amb camins o passarel·les de fusta o pedra per a facilitar el pas accessible per a cotxets, criatures, bastons, etc. alhora que es prioritzi la superfície de paviment natural, mantenint la naturalitat de l'espai.</p>	5
	<p><b>CA.2 Fer accessible la part baixa del parc amb la part alta del viaducte.</b> Incloent mitjans que facilitin la connexió entre una banda i l'altra. Aquests mitjans es proposa que siguin mecànics per acollir la població més envellida i habitual de la zona, alhora que hi ha reticències per usar escales mecàniques per les experiències del barri amb la manca de manteniment d'aquestes. Altres opcions són: ascensor o rampes.</p>	5

USOS I CONNECTIVITAT, EN RELACIÓ AMB LA OROGRAFIA I L'ACCESSIBILITAT		
Usos a l'entorn del parc (UE)	<p><b>UE.10 Dibuir una configuració física i social, amb mida i escala humana de "plaça de barri",</b> com per exemple, les places de Gràcia, o els solars actuals, evitant edificis alts que no formen part del patrimoni paisatgístic dels barris de Vallcarca.</p>	5
	<p><b>UE.11 Disposar d'espai lliure de relacions de consum,</b> promovent la construcció de comunitat i com a opció vàlida per a totes les edats, per combatre la soledat i augmentar el sentiment de pertinença i cura del barri i de l'entorn. També, considerant que ja hi ha opcions de consum a l'entorn: Can Carol, i el futur espai veïnal del Consolat.</p>	5
	<p><b>UE.3 Revitalitzar i donar vida als carrers i plantes baixes del barri,</b> proposant activitats que donin vitalitat als espais públics, activitats puntuals, diversitat comercial, etc. Promovent usos públics o comunitaris, per tal de relacionar-los amb les activitats del parc o tallers o locals comercials que fomentin el consum responsable i locals d'ús veïnal. Per exemple, per al repartiment d'aliments, cooperatives de consum, o trobades puntuals, com una bugaderia comunitària... Evitant habitatges en planta baixa, o altres usos privatis de l'espai.</p>	4
	<p><b>UE.2 Donar suport als usos autogestionats i comunitaris.</b> Mantenint les activitats que es desenvolupen als solars i horts del barri, i buscar estratègies per donar-hi suport.</p>	3
	<p><b>UE.6 Promoure un Pla d'Usos que fomenti el petit comerç i la diversitat d'usos</b> a l'entorn de tota la zona en transformació. Promovent el comerç local i de proximitat i evitant les botigues destinades a turistes i les grans superfícies que no vertebrin la vida social del barri... Buscant incentius i formes de facilitació de la instal·lació de petit comerç a la zona. Diversificant els baixos comercials del parc per tal que no ocupi tot l'espai el mateix negoci, i buscant estratègies per tal que les persones tècniques de l'administració pública i el veïnat puguin treballar conjuntament per potenciar el consum de proximitat.</p>	2
Usos a l'entorn del parc (UE)	<p><b>UE.8 Preveure usos habitacionals i d'emergència, i garantir una solució digna d'habitatge per a les persones que viuen al parc,</b> actualment en assentaments de l'entorn, evitant que aquestes comunitats rebin els impactes negatius del projecte d'espai públic.</p>	2
	<p><b>Promoure projectes d'economia circular, sostenibles o veïnals,</b> per exemple, donant suport a la producció d'hortalisses, disposant d'espai perquè els veïns i veïnes que viuen a l'assentament de barraques puguin continuar treballant la ferralla, acollint projectes comunitaris o de necessitat</p>	1

	veïnal.	
--	---------	--

ACTIVITATS		
<b>Activitats de socialització i trobada (AS)</b>	<b>AS.1 Fomentar la trobada i equipar amb elements que permetin les activitats de socialització,</b> com per exemple, taules de pícnic i bancs, banys públics, o altres elements per seure i trobar-se, berenar o fer el vermut o cervesa. Buscant formes urbanístiques de fomentar un ús comunitari de l'espai d'estada, evitant l'atomització a través de bancs d'ús individual o la compartimentació de l'espai.	<b>3</b>
	<b>AS.3 Promoure espais públics de socialització que fomentin la trobada comunitària sense la privatització de l'espai,</b> a través de terrasses de bar o altres elements privatis. Prioritzant els espais d'estada per sobre dels de trànsit per tal d'ajudar a enfortir la comunitat, ja que es considera una de les necessitats més importants que manca al barri.	<b>2</b>
	<b>AS.2 Equipar l'espai amb estructures rígides, però flexibles (de fusta) per a poder realitzar actes veïnals.</b> Equipant, per exemple, amb murs, grades o amb infraestructures comunitàries amb forma d'amfiteatre, on la gent es pugui assentar de forma esglaonada a diferents nivells i que permeti organitzar i assistir a actuacions.	<b>1</b>



ACTIVITATS		
<b>Activitats comunitàries promogudes per i per al veïnat (AV)</b>	<b>AV.1 Acollir usos, activitats i esdeveniments puntuals a l'aire lliure que necessiten un espai ampli,</b> és a dir, activitats promogudes pel veïnat, concorregudes i que necessiten espai pel seu muntatge o visibilitat a l'espai públic. Esdeveniments i activitats com: mercat de pagès, mercat d'intercanvi, celebracions, àpats populars, festes de barri, reunions a l'aire lliure, xerrades, castanyada, activitats esportives col·lectives o activitats d'iniciativa veïnal com les que passen a la plaça de la Pastora i Petanca. Zonificant on hi hagi elements rígids que no sigui l'espai on està pensat per ser d'esdeveniments veïnals.	5
	<b>AV.7 Mantenir la superfície actual dels horts comunitaris.</b> L'estimació aproximada de la superfície actual dels horts és de 1681 m2 (hort Patatal: 335 m2; hort Farigola: 496 m2; hort Fusteria: 350 m2; hort Vinyes: 200 + 300 m2). Tenint en compte les necessitats d'asolellament en la ubicació d'aquests, i les característiques de gestió comunitària, no dividits en parcel·les, sinó que s'entenguin com a part de l'espai públic obert a tothom, sembrats directament en la terra per a contribuir des de l'agroecologia regenerativa de la terra.	3
	<b>AV.8 Recuperar els pous d'aigua existents</b> ja que es van enderrocar i anul·lar l'any 2008.	2

ACTIVITATS		
<b>Activitats intergeneracionals (AI)</b>	<b>AI.7 Mantenir i donar espai a les festes populars</b> i obertes a totes les entitats, col·lectius i veïnes del barri.	3
	<b>AI.1 Garantir el joc no dirigit en contacte amb l'entorn natural,</b> amb vegetació autòctona on es pugui córrer, amagar-se, veure insectes i sense jocs preestablerts que permeti el joc de manera autònoma i segura pels infants. Sense materials de plàstic, sinó amb materials naturals.	1
	<b>AI.2 Equipar espais amb jocs d'aigua,</b> com a les places públiques, garantint el reaprofitament de l'aigua a través de la bassa de biodiversitat actual.	1
	<b>Combinar les zones de joc en contacte amb l'entorn natural, amb la instal·lació de zones de joc ordenades i formals.</b> Equipades amb gronxadors, tobogans...	1

ACTIVITATS		
Activitats d'atenció a les cures (AC)	<b>AC.1 Atendre els cicles vitals i les necessitats derivades de les cures,</b> tenint en compte les necessitats diverses al llarg de la vida, és a dir, identificant-les i garantint, per exemple, els espais infantils amb espais per a les persones cuidadores, afavorint que també sigui un espai de socialització per les famílies, tenint en compte les necessitats de trobada del jovent, acollint les activitats de les persones adultes, i garantint un espai de descans, socialització i passeig per a les persones grans (entre altres).	3
	<b>AC.3 Mantenir les qualitats que promouen l'autonomia,</b> per exemple, permetent jugar lluny dels cotxes, i en relació amb la natura per facilitar les tasques de cura, o garantint l'accessibilitat de l'espai.	1
	<b>AC.4 Equipar l'espai amb elements per a seure a l'ombra.</b>	1

ACTIVITATS		
Activitats esportives i saludables (AE)	<b>AE.7 Entendre els horts com a activitat saludable.</b> Permetent la convivència entre models d'hort, per una banda, mantenint l'ús de l'hort tancat per a l'ús terapèutic que desenvolupa Heura, per les dones en risc d'exclusió, i per altra banda, obert autogestionat des de la comunitat com l'Hort de la Fusteria.	3
	<b>AE.1 Mantenir i equipar la pista per a l'activitat esportiva i social.</b> Instal·lant serveis com: vestidors, WC, bancs per a seure i esperar, bona il·luminació, papereres, etc. Reconeixent aquesta com a espai d'accés a l'esport amb forta centralitat. Habilitant una zona a l'entorn del parc, fora la pista per a poder fer esport també.	2
	<b>AE.2 Buscar estratègies per aïllar del soroll el veïnat respecte la pista.</b> Atenent les molèsties que ocasiona el soroll nocturna de la pista i buscant formes de combinar-ho amb la captació d'energia, com per exemple, a través d'una coberta amb plaques fotovoltaïques i/o diversificant estratègies físiques i de cura.	1
	<b>AE.4 Aprofitar el mur de darrere la pista per diversificar l'activitat esportiva.</b> Per exemple, fent un rocòdrom o garantint la utilització d'aquest espai per tal que estigui concorregut.	1

EL VERD		
Verd natural que afavoreixi la biodiversitat (VN)	<p><b>VN.2 Garantir que sigui un espai de biodiversitat i reconexió amb la natura.</b> Utilitzant paviments i terres permeables, evitant el ciment, i mantenint la biodiversitat creada pels horts i conservant l'arbrat que hi ha plantat. Estudiant la possibilitat d'incorporar jardins pluvials (rain gardens) que permetin recol·lectar i canalitzar les aigües pluvials, mantenint el sòl humit i reduint la necessitat de reg, com per exemple, els introduïts a la plaça de les Glòries.</p>	5
	<p><b>VN.1 Equipar l'espai amb vegetació abundant que propiciï la fauna autòctona.</b> Garantint la presència d'insectes com papallones o ocells. Afavorint aquesta mitjançant caixes niu, hotels d'insectes, basses amb plantes aquàtiques i peixos (pel control dels mosquits) i aigua en moviment (evitant aigua estancada perquè no generi molèsties amb els mosquits). Garantint el control de plagues o colònies de rates, coloms, entre altres.</p>	3
EL VERD		
Verd dissenyat amb vegetació que acompanyi la quotidianitat (VD)	<p><b>VD.5 Entendre la vegetació, no només de forma ornamental, sinó des d'una perspectiva d'interacció i de producció.</b> Per exemple, incloent-hi plantes aromàtiques o medicinals (farigola, romaní, espígol...) o arbres fruiters a l'inventari de vegetació (figueres, magraners, nesprers, oliveres, llimoners, nogueres, codonyers...). Garantir-ne la recollida i el consum d'aquests, per tal d'evitar que caiguin a terra i vinguin animals o malmeti el paisatge, i el manteniment i cura. Incloent les flors com a part de la vegetació, per garantir un espai florit.</p>	3
	<p><b>VD.4 Mantenir les espècies existents, tant les històriques com la famosa glicina, així com l'arbrat plantat per col·lectius del barri.</b> Fent un inventari de la vegetació existent: horts, oliveres, glicines, arbrat gran, etc. i garantint-te la cura i manteniment, evitant, també, espècies invasives.</p>	3
	<p><b>VD.2 Evitar espais verds compartimentats com els Jardins de Manuel Blancafort, garantint la continuïtat del verd,</b> ja que es considera que l'espai públic és petit, garantint així, la simultaneïtat d'usos. Evitant també, la configuració estructurada a partir de parterres de vegetació o flors tancats, o la instal·lació de testos de ciment o altres materials durs. Generant zones de gespa més obertes amb vegetació resistent a la sequera i de fàcil manteniment.</p>	2
	<p><b>VD.3 Combinar la naturalesa autòctona i "salvatge" amb la neteja, manteniment i cura de l'espai.</b> Garantint sempre el bon manteniment i cura del verd, sigui de gestió pública o comunitària, per tal d'evitar la sensació de degradació. Evitant els espais per gossos per la brutícia derivada que generen, el malestar al verd.</p>	1
	<p><b>VD.6 Garantir àrees menys controlades i més silvestres, assalvatjades i boscoses.</b> Com per exemple, el Parc Güell.</p>	1
EL VERD		
Verd saludable integrador del benestar i la cura del medi	<p><b>VS.3 Estudiar les característiques necessàries perquè sigui refugi climàtic.</b> Incloent zones ombrívoles, aigua... i elements educatius en valors ambientals, tant per la canalla com per gent adulta.</p>	4
	<p><b>VS.1 Tenir en compte el soroll com una qüestió transversal del projecte i plantejar estratègies d'aïllament.</b> Sigui, per exemple, a través de vegetació específica, o de la mateixa</p>	3

ambient (VS)	geometria de l'espai. Allunyant i protegint del soroll, sobretot de l'Avinguda Vallcarca, des del parc fins a la plaça del metro, i garantint la privacitat i intimitat dels habitatges en planta baixa, respecte de les zones públiques o de pas, a través de barreres vegetals que també poden contribuir a l'aïllament acústic.	
	<b>VS.2 Treballar per un model de ciutat més verd i saludable que deixi de prioritzar els espais construïts amb asfalt, repensant també el vincle amb la natura i promovent pulmons verds.</b> Equipant l'espai públic lliure de ciment, com per exemple, promovent espais de verds saludables com les Vinyes, valorat favorablement per les seves qualitats d'espai verd, saludable, de cura comunitària, i per les seves condicions de paviment i de materialitat.	3
<b>EL VERD</b>		
Verd cuidador facilitador de les cures i integrador de la percepció de seguretat (VC)	<b>VC.5 Garantir espais pel joc lliure en un entorn natural, afavorint els espais de joc naturals amb vegetació autòctona on es pugui córrer, amagar-se, veure insectes...</b> Mantenint les qualitats d'aquest espai en relació a la cura dels infants: És un espai que permet jugar lluny dels cotxes i en relació amb la natura i la canalla de la gent que hi viu. Garantint, també, espai per a les famílies, per tal que les persones cuidadores puguin tenir un espai d'estada, de cura i de socialització.	5
	<b>VC.4 Assegurar que els recorreguts i espais d'estada verds estiguin ben il·luminats i garanteixin la visibilitat.</b> Garantint que aquesta il·luminació sigui respectuosa amb la biodiversitat, per exemple, instal·lant lluminàries automàtiques que detectin el moviment, i millorant la percepció de seguretat vinculada a la obstrucció de la visibilitat per part de la vegetació, sobretot als accessos a l'espai.	2
	<b>VC.1 Instal·lar elements d'ombra vegetal, pèrgoles vegetals i/o pèrgoles fotovoltaïques que generin l'energia necessària per l'autosuficiència de la il·luminació.</b> Instal·lant arbres que facin ombra a l'estiu. Garantint les zones d'ombra, sigui a través d'arbrat com altres elements.	1
	<b>VC.3 Promoure la vitalitat amb diversitat d'usos,</b> corresponent també a les diferents franges horàries del dia i els fluxos de desplaçaments, de diferents tipus d'usuaris i diferents necessitats que puguin tenir usant aquest espai.	1

<b>EL VERD</b>		
Verd productiu i equipament necessari (VP)	<b>VP.4 Dissenyar i equipar amb els elements necessaris per tal que puguin generar-se espais de trobada obertes i col·lectives al voltant dels horts.</b> Garantint que l'espai dels horts sigui obert, que no es privatitzi l'espai a través de tanques, i amb accés lliure per a tothom, garantint usos mixtos per tal que passin activitats simultànies, i assegurant que formi part de l'espai públic productiu. Aprofitant la comunitat que es genera al voltant dels horts, per utilitzar la producció per fer àpats comunitaris. Donant prioritat a la construcció i reubicació dels horts per davant de l'edificació, assegurant que no es perdin les xarxes comunitàries que s'han generat aquests anys al voltant d'aquests.	4
	<b>VP.1 Permetre la convivència entre models d'hort.</b> Per una banda, tancat per a l'ús terapèutic que desenvolupa Heura, i, per altra banda, obert autogestionat des de la comunitat com l'Hort de la	3

	<p>Fusteria. Entenent l'espai dels horts des de la seva diversitat d'usos i valors: estètic, recreatiu, terapèutic, comunitari, productiu, autosuficiència... Conservant els usos actuals de l'hort comunitari, així com la seva ubicació, tenint en compte el reconeixement i valoració de la feina i l'esforç col·lectiu de la terra cultivada, per una banda, i per l'altra, apostant per un model d'autosuficiència col·lectiva que permeti la producció d'aliments de forma autogestionada per apostar per un futur més sostenible.</p>	
	<p><b>VP.5 Equipar els horts i l'espai amb punts d'aigua corrent,</b> que es podria tenir a través de la recuperació dels pous que hi havia abans, evitant l'aigua estancada, i propiciant el reg per gota a gota, amb canalització autosuficient garantint-lo de forma natural. Garantint que els horts tinguin proximitat a un punt d'aigua.</p>	<b>2</b>

En els resultats propositius sorgits fruit de les sessions participatives, s'ha identificat i recollit aquelles **propostes que no estan lligades a la redacció del projecte executiu** però que tenen relació directa amb l'entorn i els usos del Parc. Aquestes es treballaran paral·lelament al seu disseny:

<b>Propostes relacionades amb les activitats a desenvolupar en el Parc Central:</b>	
UE.2	Donar suport als usos autogestionats i comunitaris.
AS.3	Promoure espais públics de socialització que fomentin la trobada comunitària sense la privatització de l'espai.

<b>Propostes relacionades amb l'habitatge:</b>	
UE.8	Preveure usos habitacionals i d'emergència, i garantir una solució digna d'habitatge.
UE.7	Equilibrar els usos d'habitatge-comerç de les plantes baixes al voltant del Parc Central.

<b>Propostes relacionades amb el comerç:</b>	
AS.4	Permetre la restauració per diversificar els usos i acompanyar les activitats.
UE.3	Revitalitzar i donar vida als carrers i plantes baixes del barri.
UE.4	Promoure projectes d'economia circular, sostenibles o veïnals.
UE.6	Promoure un Pla d'Usos que fomenti el petit comerç i la diversitat d'usos.

<b>Propostes relacionades amb la convivència al barri:</b>	
UE.1	Recuperar el teixit, imatge i comunitat barri que era Vallcarca.
AC.7	Garantir el manteniment i neteja dels espais que acullen les activitats diverses.
AC.8	Disposar de serveis per atendre els conflictes veïnals.
VP.1	Permetre la convivència entre models d'hort.

<b>Propostes en relació a la pista de bàsquet:</b>	
AE.2	Buscar estratègies per aïllar del soroll el veïnat respecte a la pista.
AE.4	Aprofitar el mur de darrere la pista per diversificar l'activitat esportiva.

<b>Propostes fora d'àmbit:</b>	
CE.9	Prioritzar la millora dels recorreguts a peu pel carrer Farigola.

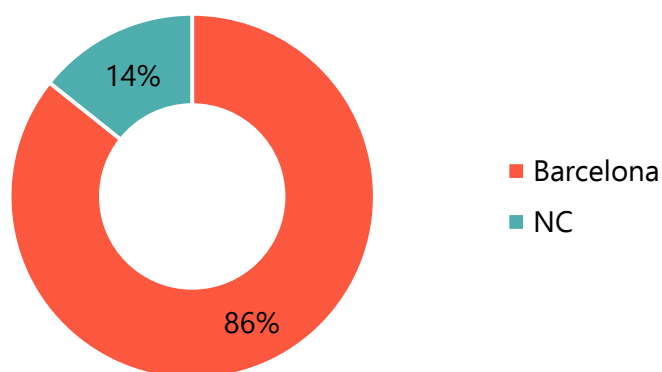
Aquestes propostes, tot i que no s'inclouin a la redacció del projecte executiu, es tindran en compte per definir la configuració física del parc.

## 5. DADES DE PARTICIPACIÓ

### 5.1 PARTICIPACIÓ GENERAL

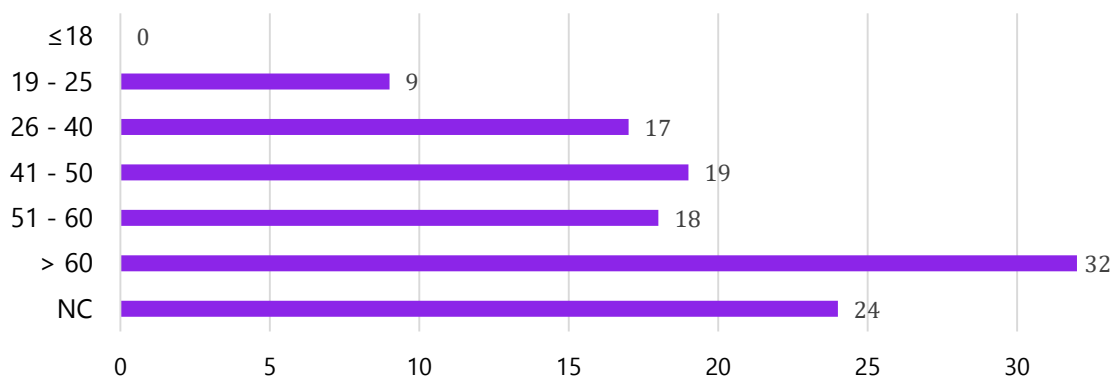
En el global del procés (1 sessió de presentació + 2 recorreguts + 2 sessions de treball + 1 sessió de tancament) s'han comptat 119 participacions, és a dir, s'han respost un total de 119 fulls de participació. Hem de diferenciar el número de participacions (usos) del número de persones assistents, ja que hi ha persones que han participat de varies activitats.

De totes les participacions que han aportat la dada sobre municipi, el total són veïnes de Barcelona.



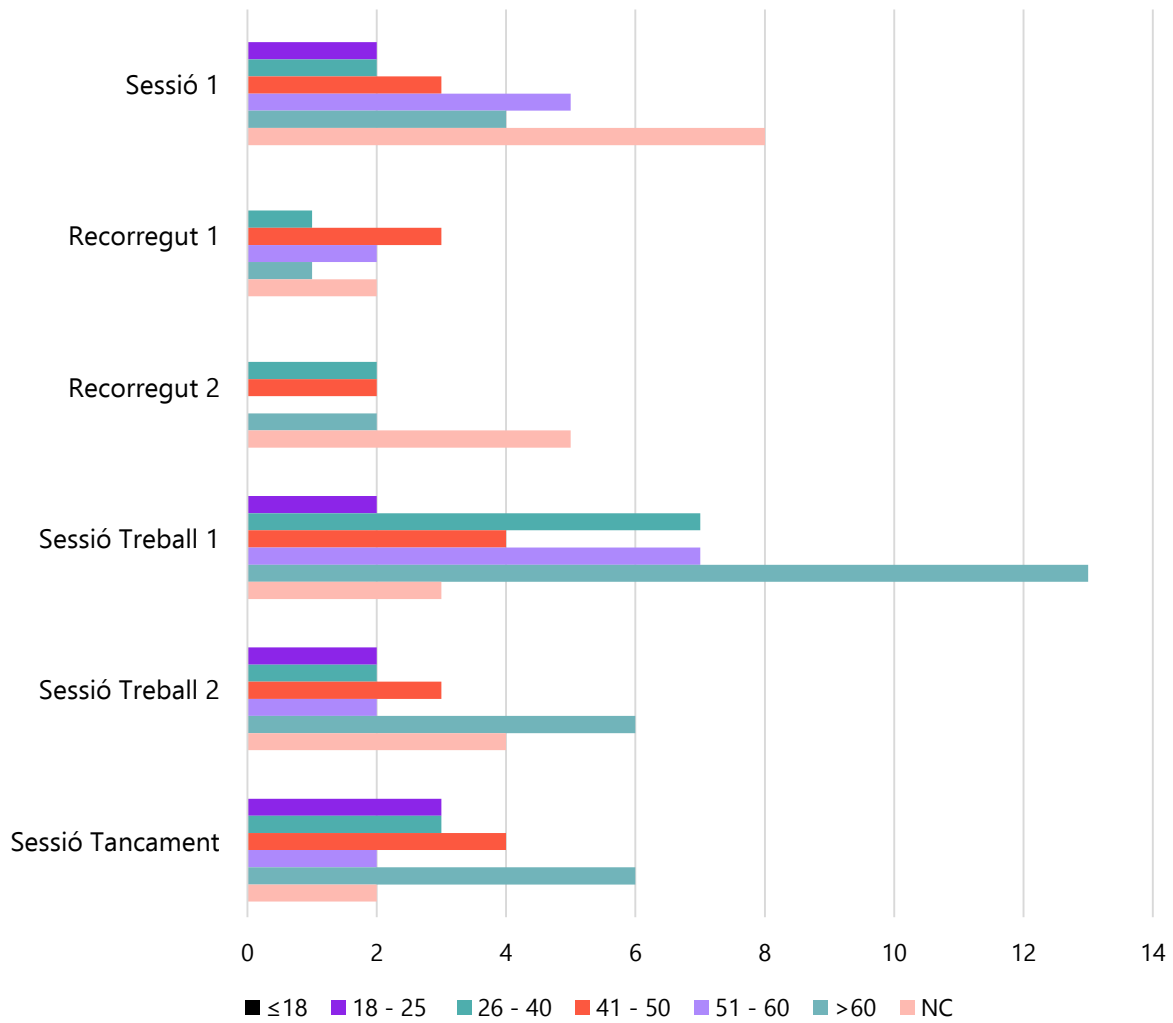
Gràfic 1. Municipi actual de les persones participants

Pel que fa a l'**edat** de les persones participants, predomina la franja de majors de 60 anys. Les persones més joves són les menys representades, no tenint cap representació de menors de 18 anys i només 9 participacions d'entre 19 i 25 anys a tot el procés. Cal destacar que 24 persones participants no han omplert aquest apartat, motiu pel qual se'n desconeix la seva edat. Les sessions de treball i la sessió de tancament són les dues activitats amb edats més heterogènies, aportant diversitat al conjunt de les dades (veure *gràfic 3*).



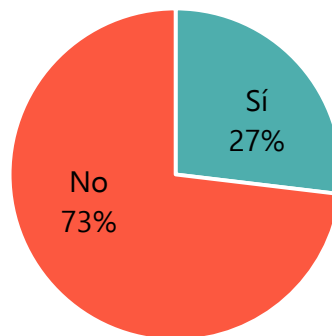
Gràfic 2. Edats de les participants en el conjunt d'activitats



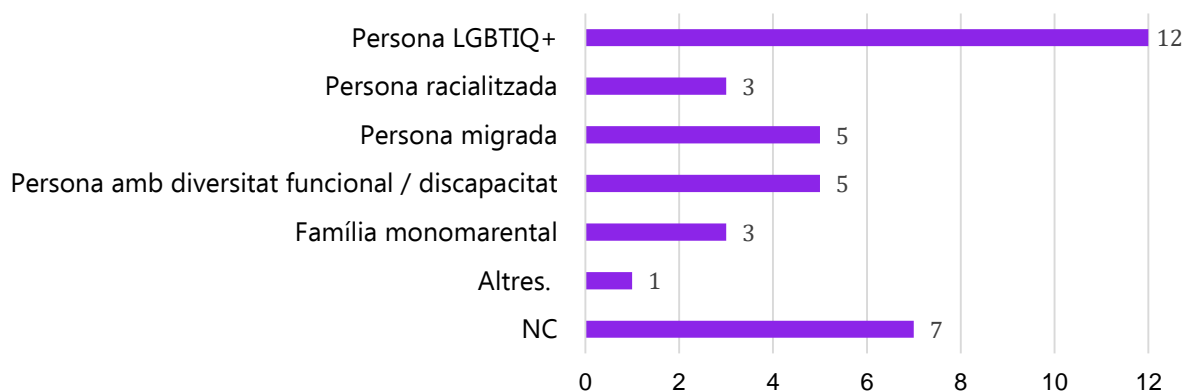


Gràfic 3. Edats de les participants per tipologia d'activitat

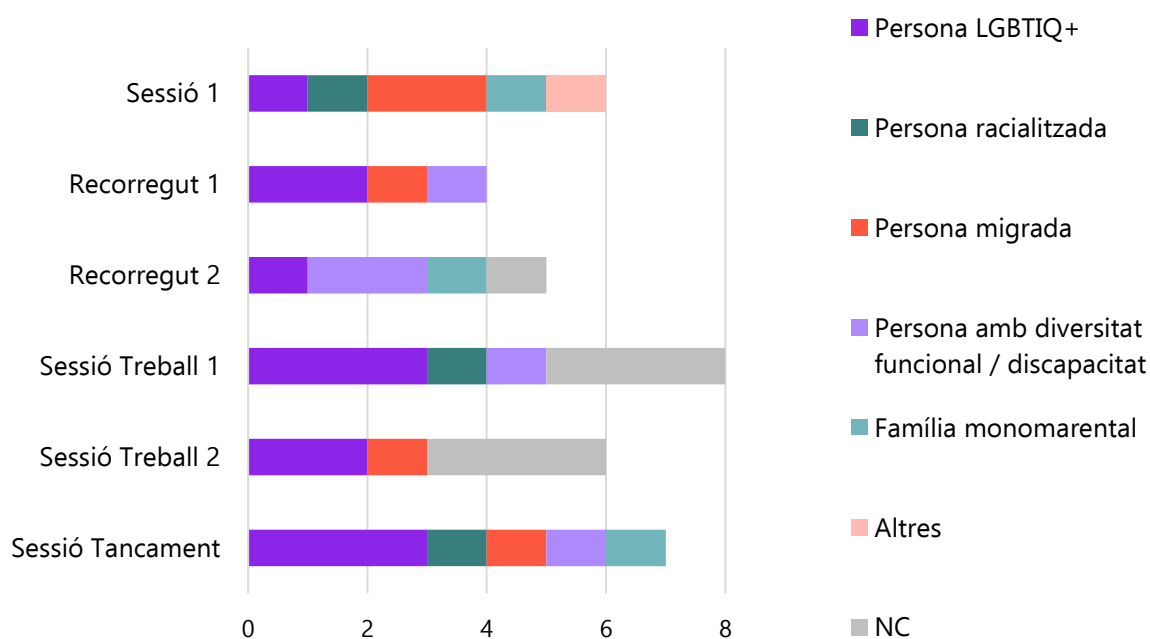
La major part de les participants (73%, *gràfic 4*), no s'identifiquen amb cap **col·lectiu minoritzat**. Entre el 27% que sí, la majoria pertanyen al col·lectiu LGTBIO+ (*gràfic 5*). De totes les activitats del projecte, la primera i l'última sessió són les que més diversitat acumulen (*gràfic 6*).



Gràfic 4. Pertinença a col·lectius

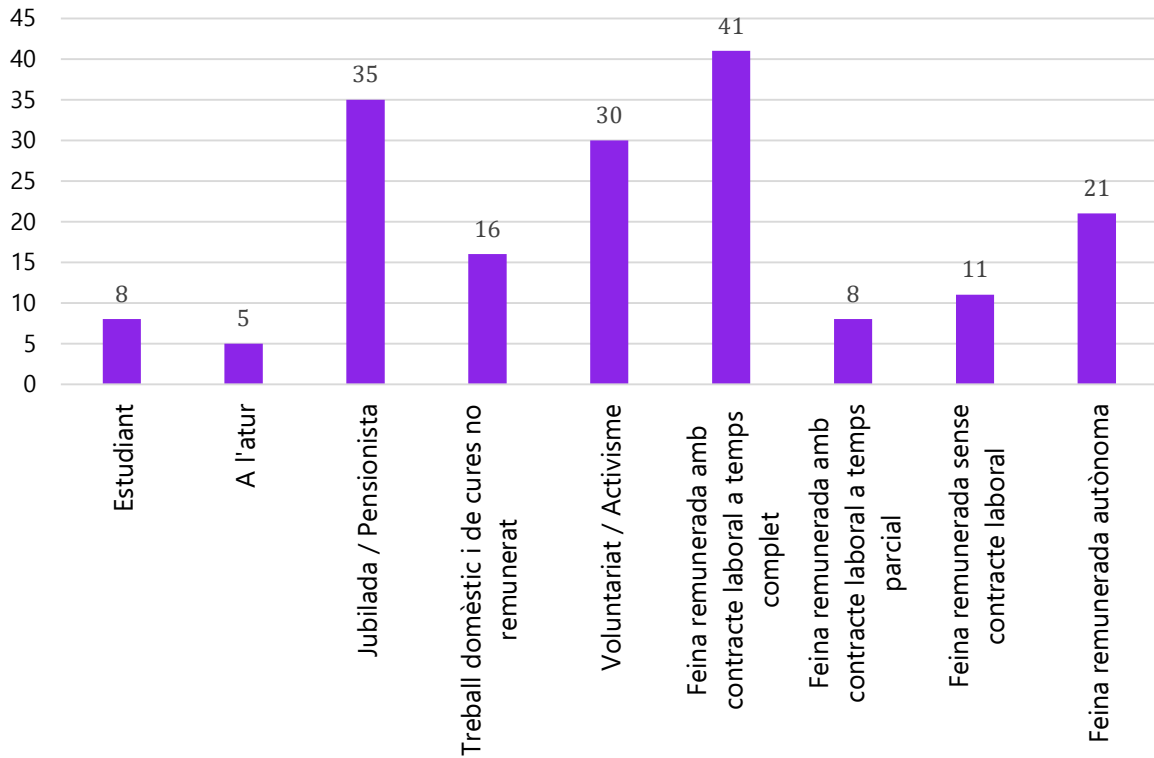


Gràfic 5. Pertinença a col·lectius en el conjunt d'activitats



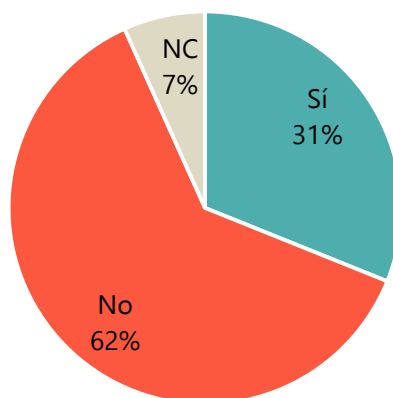
Gràfic 6. Pertinença a col·lectius per tipus d'activitats

Sobre l'**ocupació**, predominen les persones participants amb treball per compte aliè. Tot seguit, es troben les persones jubilades o pensionistes, i les que desenvolupen activitats de voluntariat o activisme. L'atur i els estudis són les dues categories menys representades en el conjunt d'activitats del projecte (*gràfic 7*).

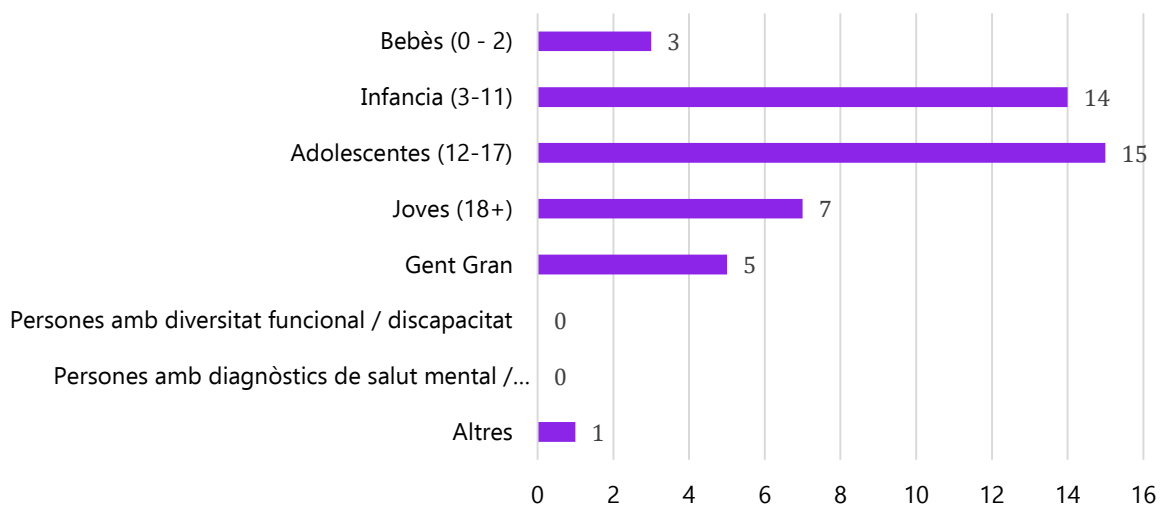


Gràfic 7. Ocupació en el conjunt de les activitats

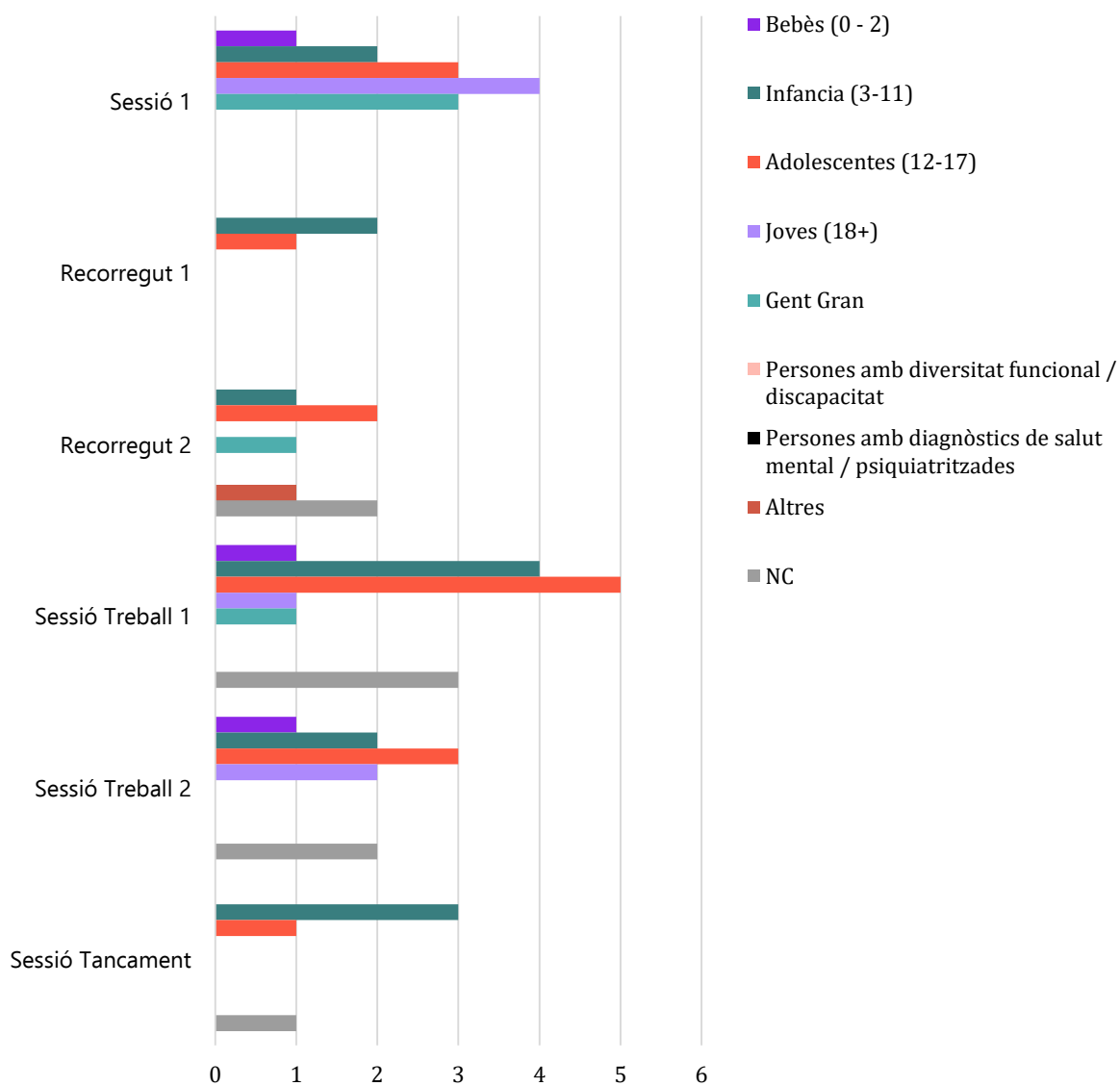
Només el 31% de les participats **cuiden d'altres persones dependents** (gràfic 8), i d'entre elles, la majoria són cuidadores d'infància entre 3 i 11 anys i d'adolescents d'entre 12 i 17 anys (gràfic 9). Analitzant aquesta categoria per tipologia d'activitat (gràfic 10), es pot veure que el primer recorregut i la sessió de tancament són les que acumulen més participants que menys persones dependents cuiden, tot i que es pot observar com la infància i l'adolescència es mantenen a totes les activitats.



Gràfic 8. Participants amb persones a càrrec

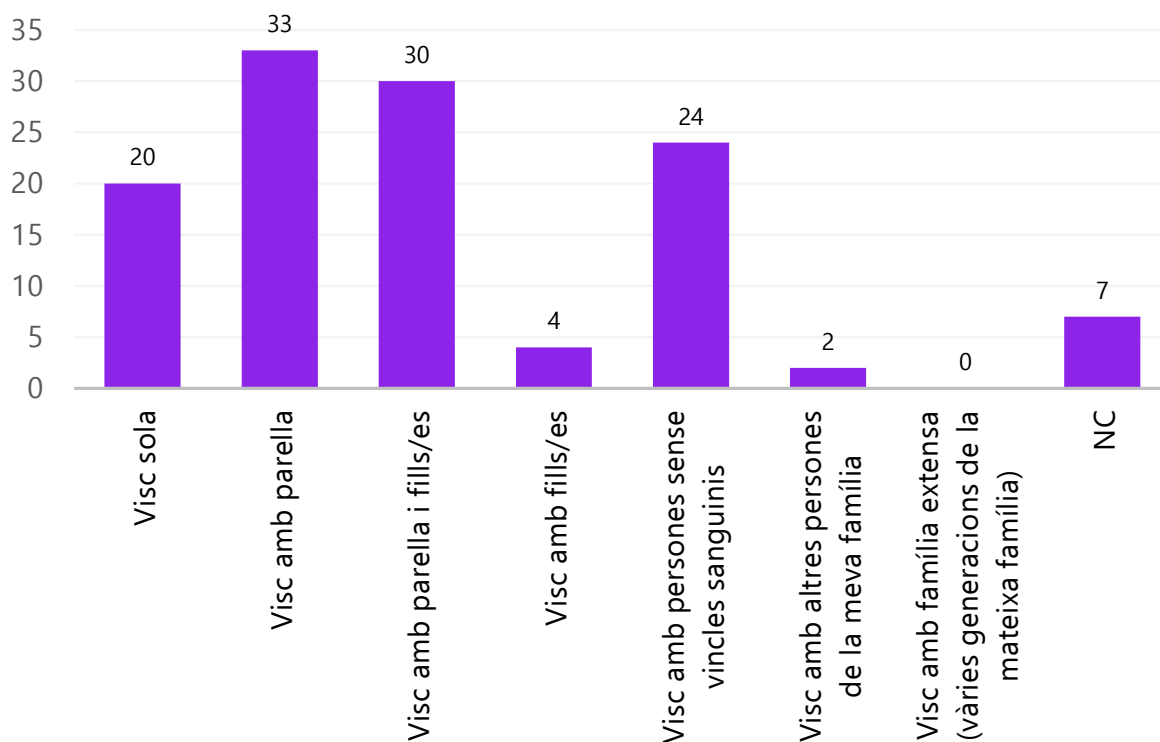


Gràfic 9. Dones amb persones a càrrec en el conjunt de les activitats



Gràfic 10. Persones a càrrec segons grup d'edat i tipus d'activitat

Respecte de la **unitat de convivència**, és majoritari el nombre de persones que conviuen amb parella i parella i fills, seguit de les persones que comparteixen habitatge amb altres, sense vincle familiar sanguini.



Gràfic 11. Configuració unitat de convivència de les dones en el conjunt d'activitats

Al annex es detallen les dades de participació atenent a les fases de diagnòs i debat del procés participatiu.

## 5.2 Resum de les principals xifres i indicadors del procés

En resum, la metodologia que hem utilitzat per la recollida d'informació ha estat:



A les sessions presencials la participació ha estat, en resum, la següent:

<b>119 participacions</b>
53 dones cis
61 homes cis
4 persones no binàries
Només el 27% s'identifiquen amb col·lectius minoritzats.
La franja d'edat que predomina és majors de 60 anys.
Les persones participants són majoritàriament assalariades.
Només el 31% cuiden a altres persones que tenen a càrrec.

Gràcies a les quals, s'ha pogut recollir els següents resultats:

<b>10 activitats participatives</b>
100 propostes
48 propostes prioritzades

## **6. ANNEXOS**

ANNEX I: DADES DE PARTICIPACIÓ PER FASES

ANNEX II: AVALUACIÓ DEL PROCÉS

ANNEX III: PLÀNOL DEL ÀMBIT

ANNEX IV: ACTES DE LES SESSIONS

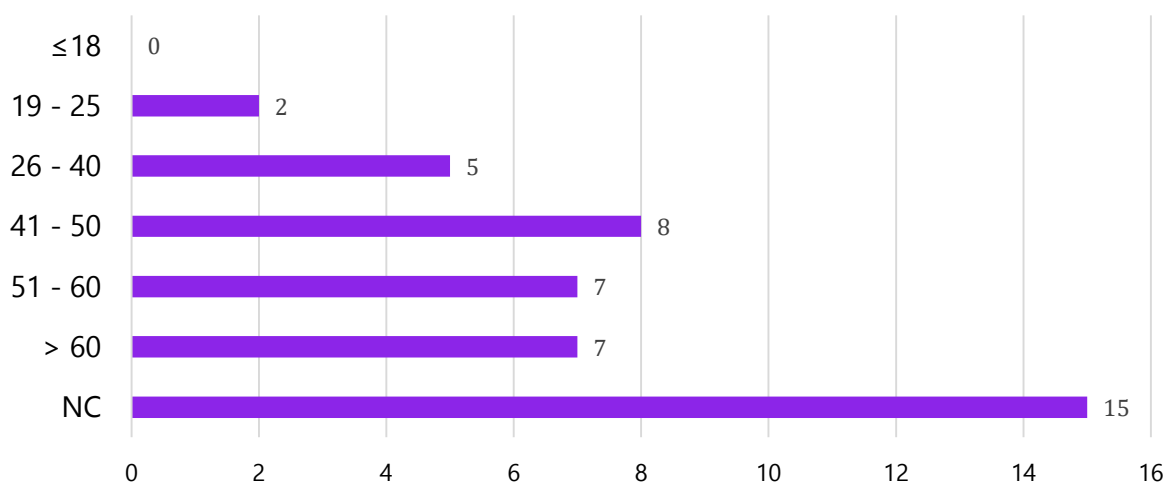
ANNEX V: ANNEXOS REFERENTS A LES DINÀMIQUES I MATERIAL

## ANNEX I: Dades de participació per fases

### Participació a la fase de diagnosi:

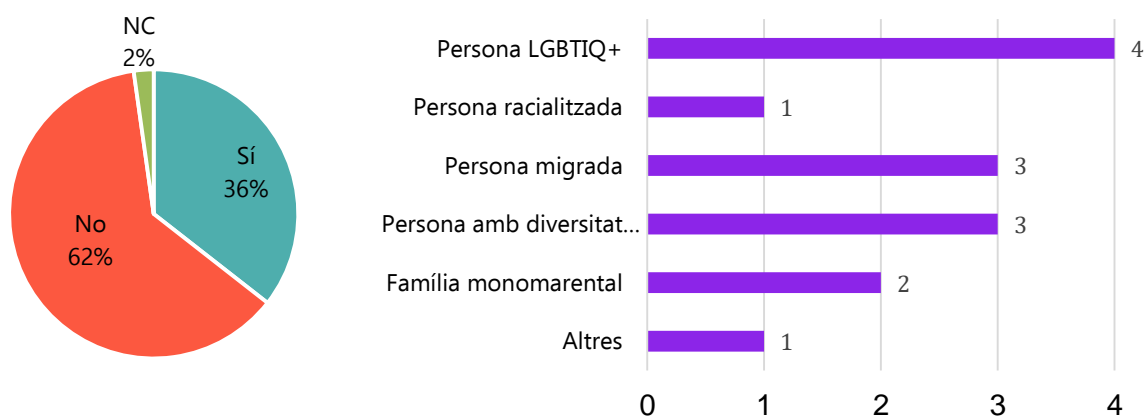
Posteriorment a la fase informativa, es va dur a terme la diagnosi a través d'una sessió de presentació, dos recorreguts i les aportacions de la plataforma Decidim.

Aquí analitzem les dades de les sessions presencials que van comptar amb un total de 44 participants (26 dones cis i 18 homes cis), d'entre 20 i 80 anys. El 80% de les participants viuen a Barcelona, la resta no van respondre aquesta qüestió.



Gràfic 12. Edat participants fase diagnosi presencial

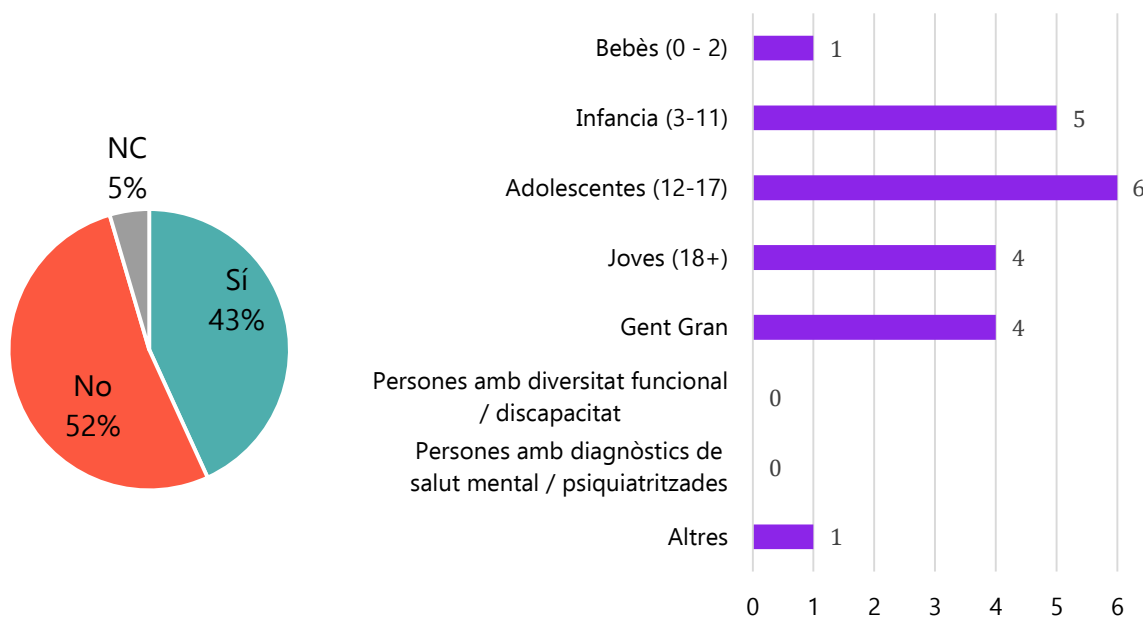
La majoria de les participants, el 64%, no formen part de cap col·lectiu vulnerabilitzat. Les que sí, es reparteixen entre les categories proposades, destacant major presència de persones LGTBIQ+ que d'altres **col·lectius**. La categoria Altres es va explicitar com a pertinença al col·lectiu diversitat relacional/afectiva.



Gràfic 13 i 14. Pertinença a col·lectius minoritzats

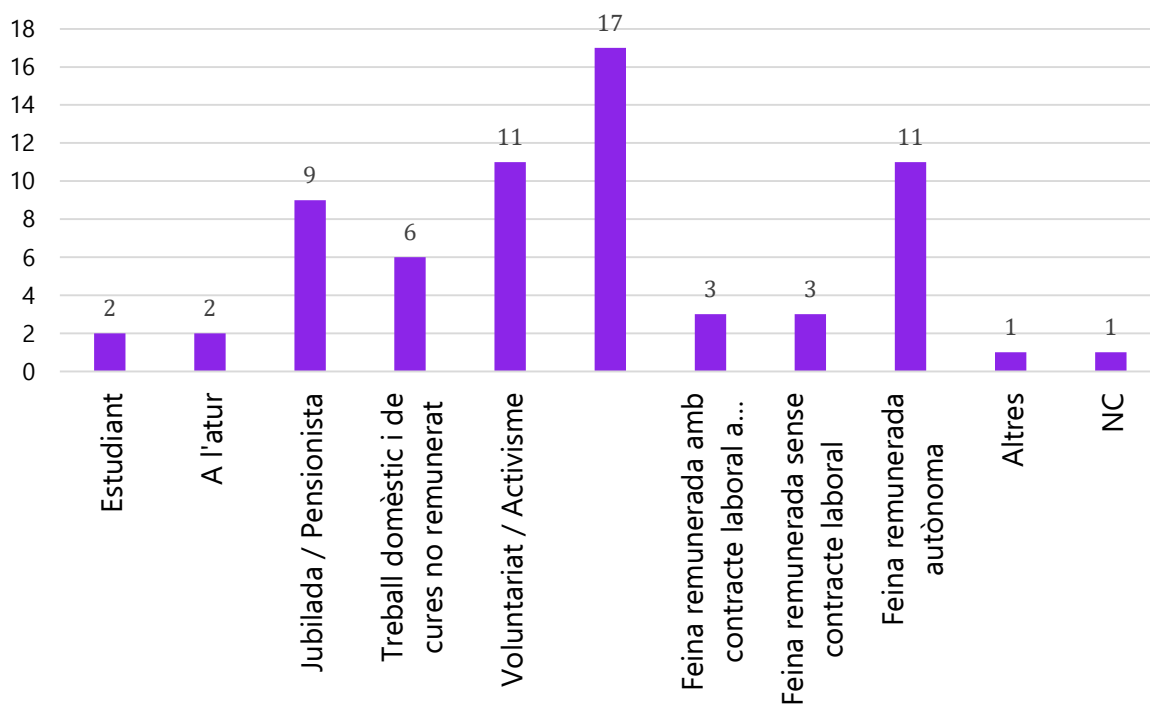


Sobre les dades de **persones a càrrec o cuidades** s'ha pogut veure que dins del 43% de persones cuidadores, predomina la cura d'adolescents i infància, seguida molt d'a prop per la de joves i gent gran. Ningú cuida de persones amb diversitat funcional/discapacitat, ni amb diagnòstics de salut mental.

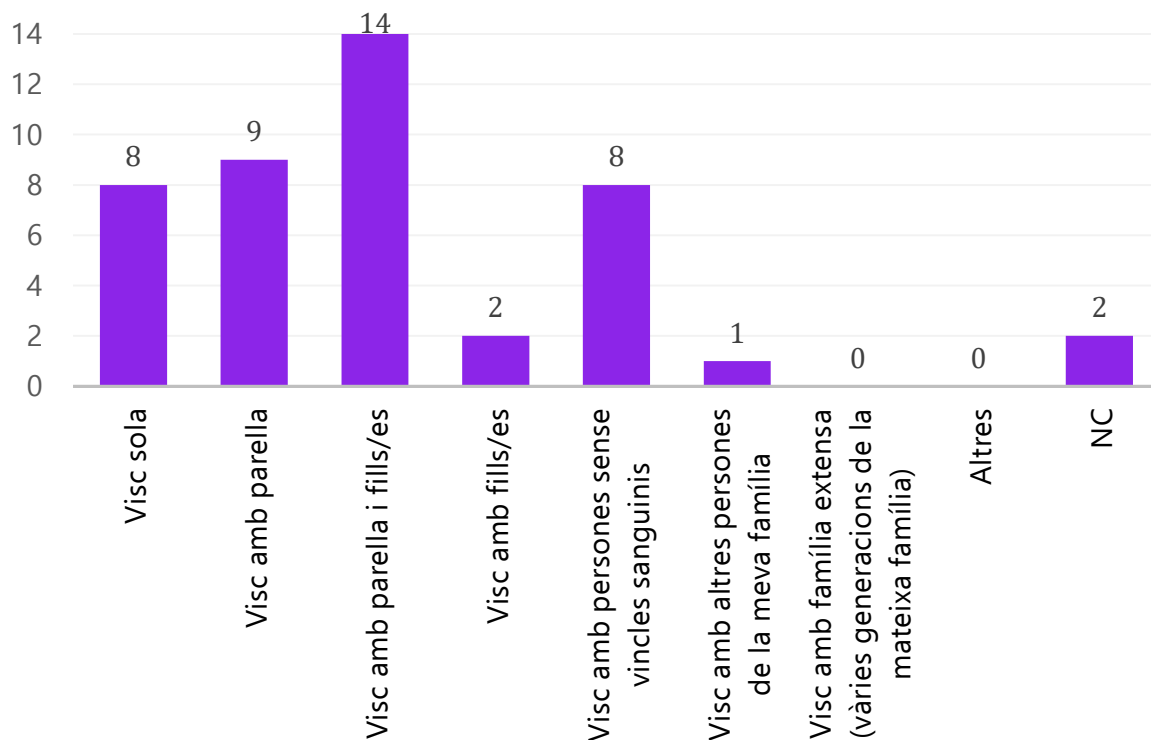


Gràfic 15 i 16. Persones dependents a càrrec

D'altra banda, al voltant de les **activitats** que desenvolupen, la majoria tenen una feina amb contracte laboral. Destaca la baixa representació del treball domèstic i de cures no remunerat, només indicat per 6 participants, davant de les 19 persones que van respondre afirmativament a l'apartat de cures d'altres persones dependents.



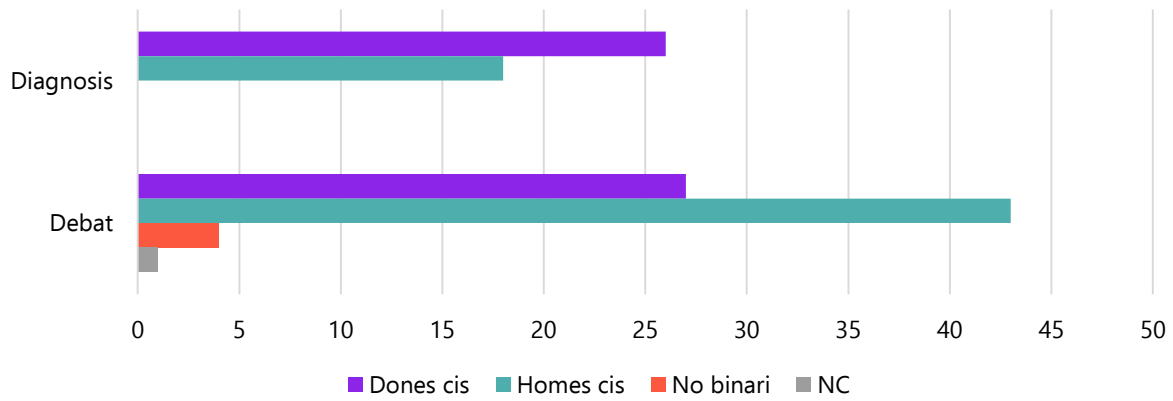
Gràfic 17. Activitats desenvolupades per les persones participants



Gràfic 18. Unitats de convivència

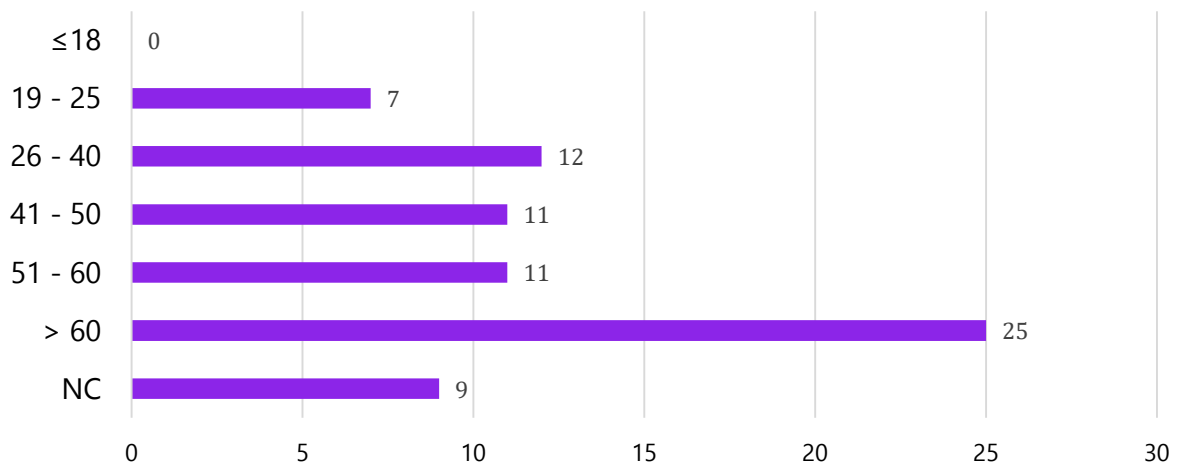
### Participació a la fase de debat

Aquesta fase va estar conformada per tres sessions: dos de treball i una de tancament. Va haver-hi 75 participacions (distingim entre participacions i participants, perquè algunes persones van assistir a més d'una sessió), de les quals 27 són de dones cis, 43 d'home cis, 4 de persones no binàries i 1 persona que no va respondre a aquesta qüestió. Al gràfic 19 es mostra la comparativa entre les dues fases, observant-se que encara que a l'etapa de debat la participació es va diversificar, també es va masculinitzar.



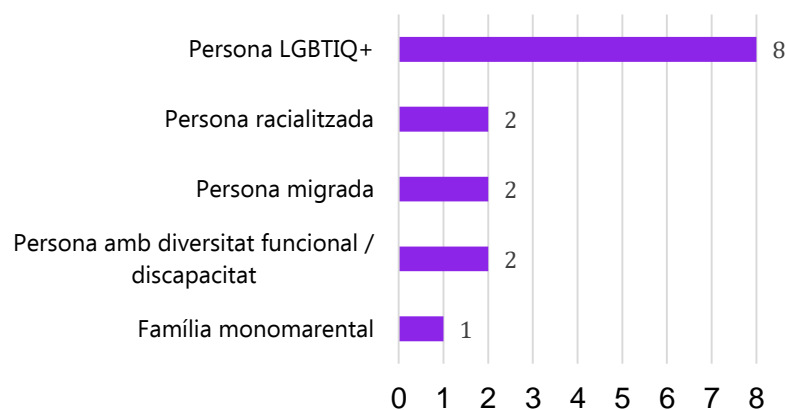
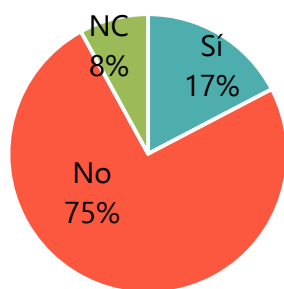
Gràfic 19. Comparativa gènere fase diagnosi i debat

Pel que fa a l'edat de les persones participants, destaca notablement la gran participació de persones majors de 60 anys, davant l'escassa presència de gent jove (cap persona menor de 18 anys i només 7 d'entre 19 i 25 anys).



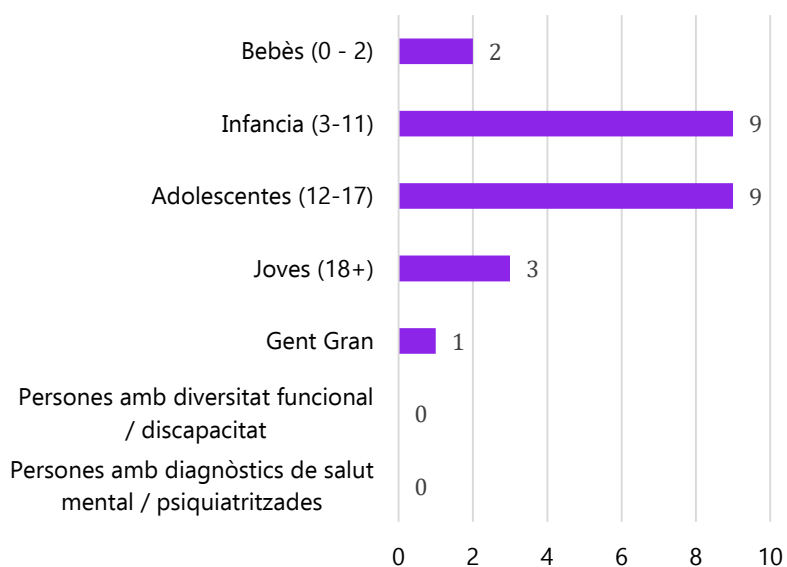
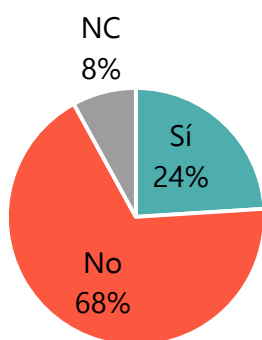
Gràfic 20. Edats participants fase debat

Una gran majoria, el 75%, no formen part de cap col·lectiu vulnerabilitzat. Dins del 17% que sí pertanyen a col·lectius, predominen les persones LGBTIQ+, amb ampla diferència sobre la resta de categories.



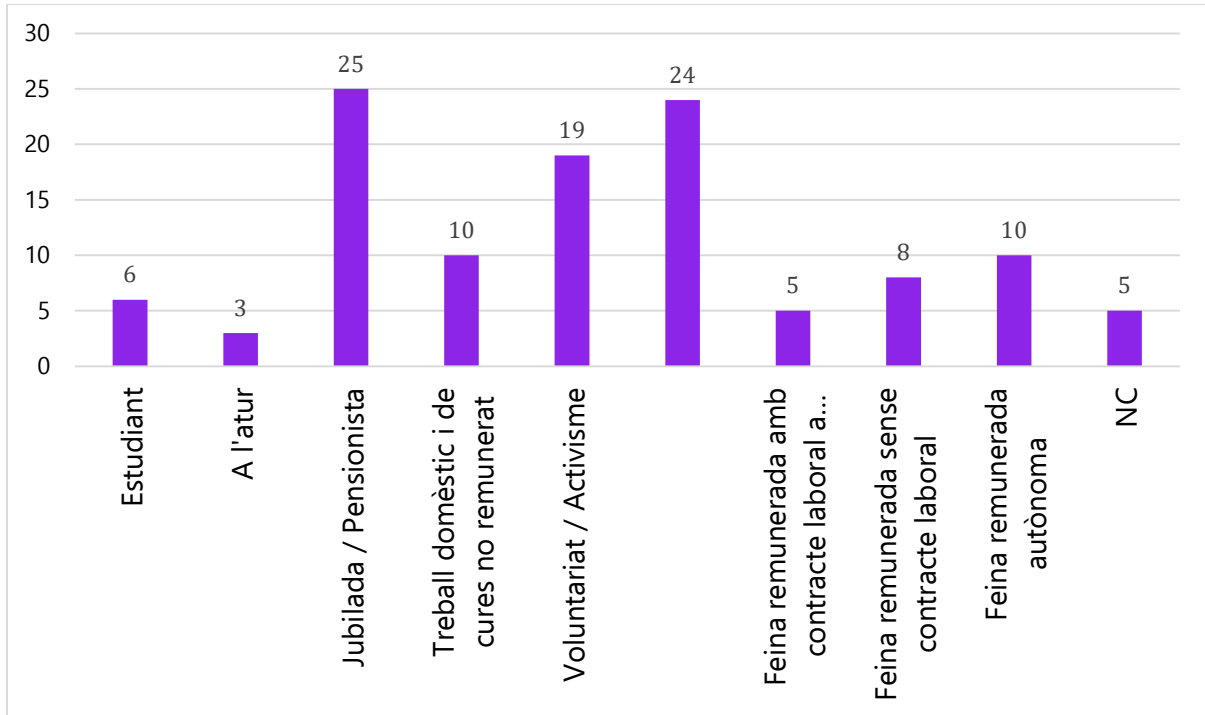
Gràfic 21 i 22. Pertinença a col·lectius minoritzats

Del 24% que proveeix de **cures a persones dependents**, cap d'elles ho fa amb persones amb diversitat funcional / discapacitat, ni amb diagnòstics de salut mental. Principalment les cures s'adrecen a infància (3-11 anys) i adolescència (12 – 17 anys).



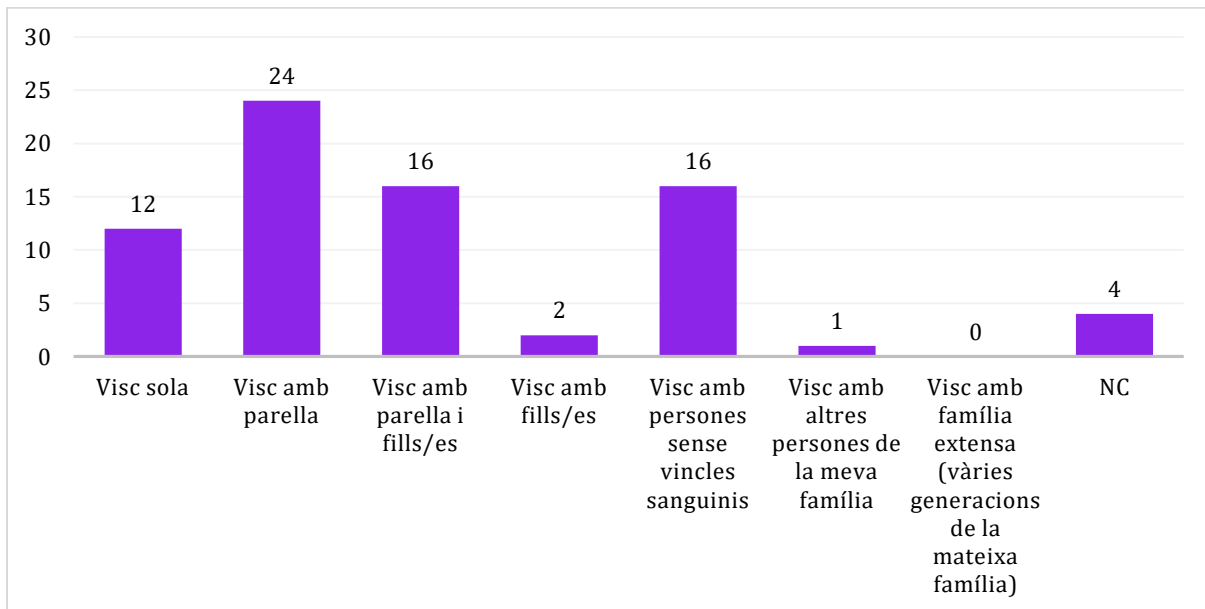
Gràfic 23 i 24. Persones dependents a càrrec

En coherència amb les edats representades, l'**activitat** més marcada és la de jubilada / pensionista, seguida de la feina amb contracte laboral (24 persones amb temps complet y 5 a temps parcial). Igual que a la fase anterior, trobem una dissonància entre el nombre de persones que expressen cuidar a altres persones (18 persones), i les que indiquen realitzar treball domèstic i de cures no remunerat, que són només 10. Aquesta discordança mostra el baix reconeixement de les feines reproductives en la vida quotidiana.



Gràfic 25. Activitats desenvolupades per les persones participants a la fase debat

Respecte de les **unitats de convivència**, més de la mitat viuen amb parella (24 amb parella només i 16 amb parella i fills/es). Destaca també el nombre de persones que comparteixen habitatge amb altres sense vincles sanguinis.



Gràfic 26. Unitats de convivència

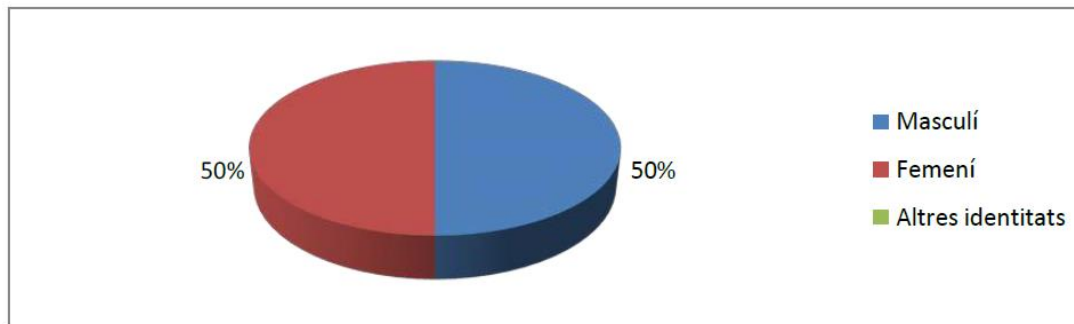
## ANNEX II: Avaluació del procés



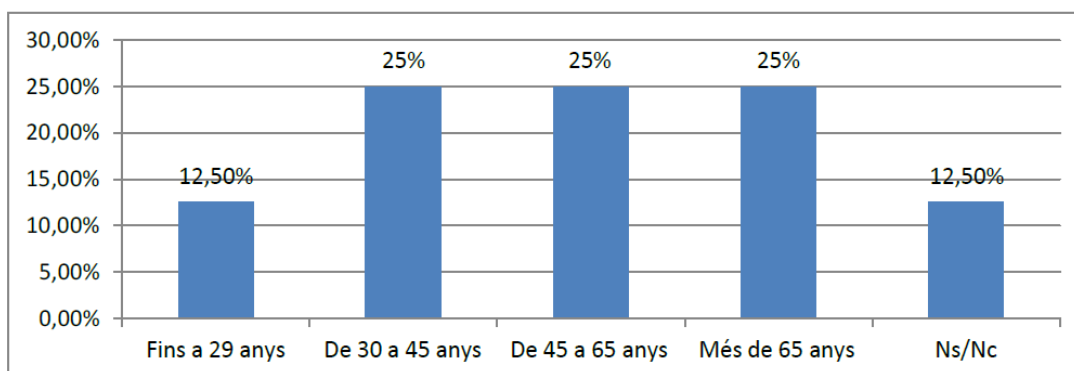
En aquest procés s'ha incorporat el nou sistema de valoració, impulsat des de Democràcia Activa, que activarà un sistema d'indicadors d'avaluació de processos i òrgans de participació. Per fer aquest test de validació s'ha informat als diferents agents de la valoració corresponent i s'ha passat un qüestionari a les persones participants de les sessions de debat obertes a la ciutadania. S'ha recollit un total de 8 formularis de valoració. Els resultats de l'avaluació feta ha donat els resultats següents:

### PERFIL DE LES PERSONES PARTICIPANTS

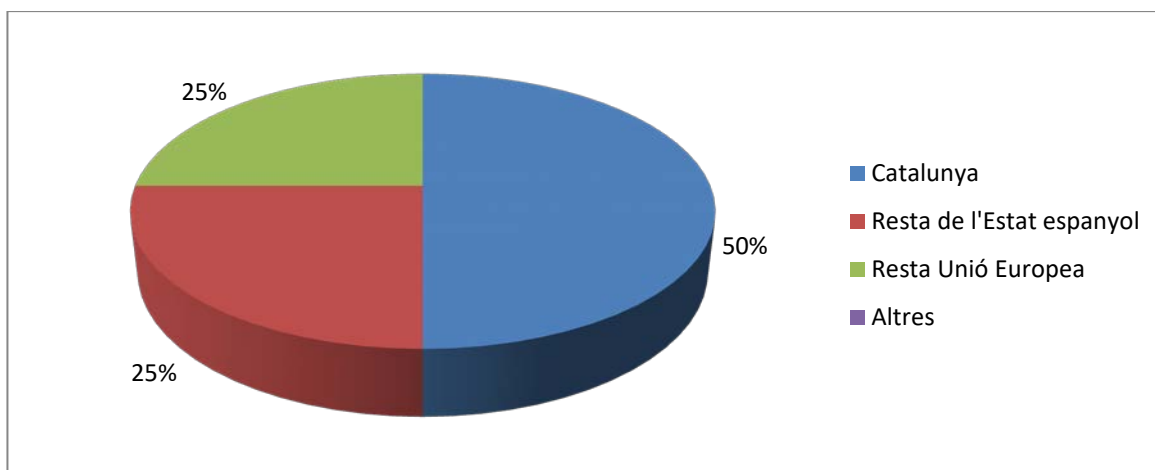
#### GÈNERE



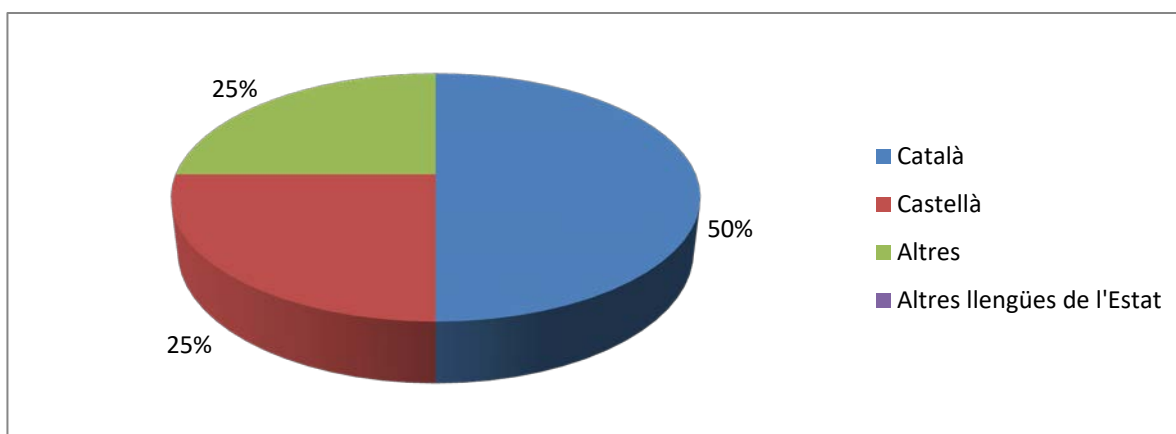
#### EDAT



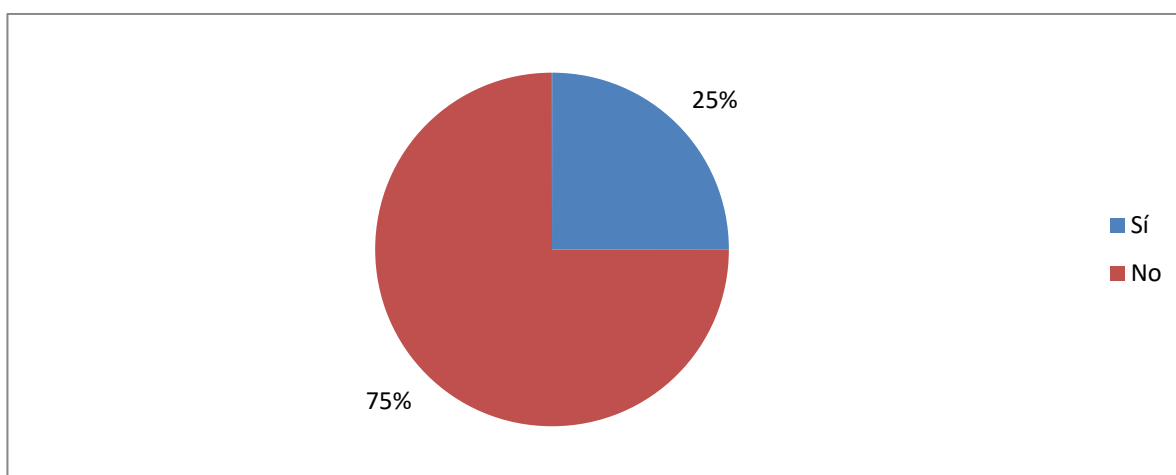
### LLOC DE NAIXEMENT



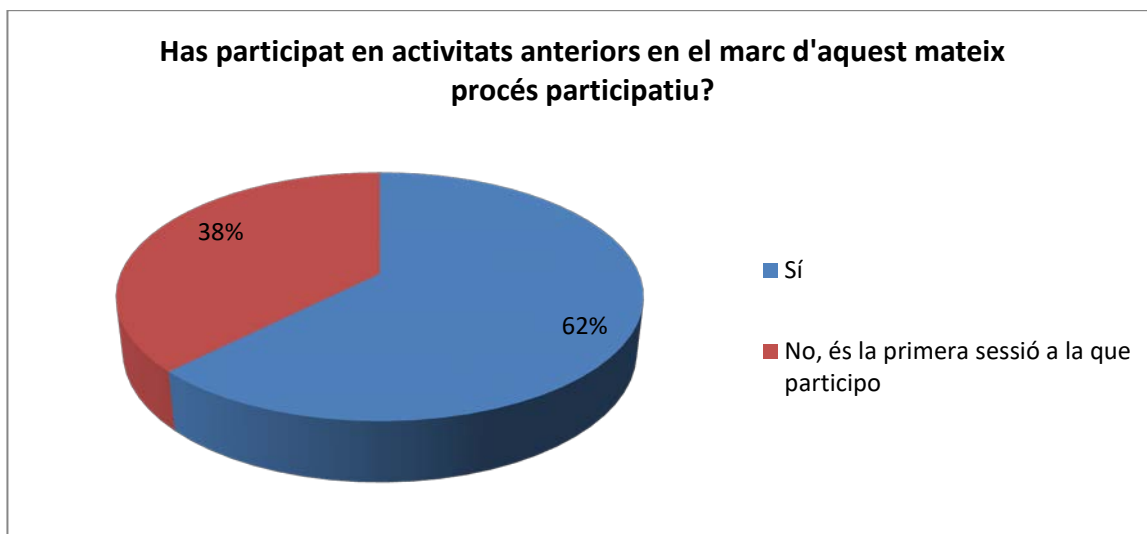
### LLENGUA MATERNA



### REPRESENTATIVITAT (representants de col·lectius del barri)

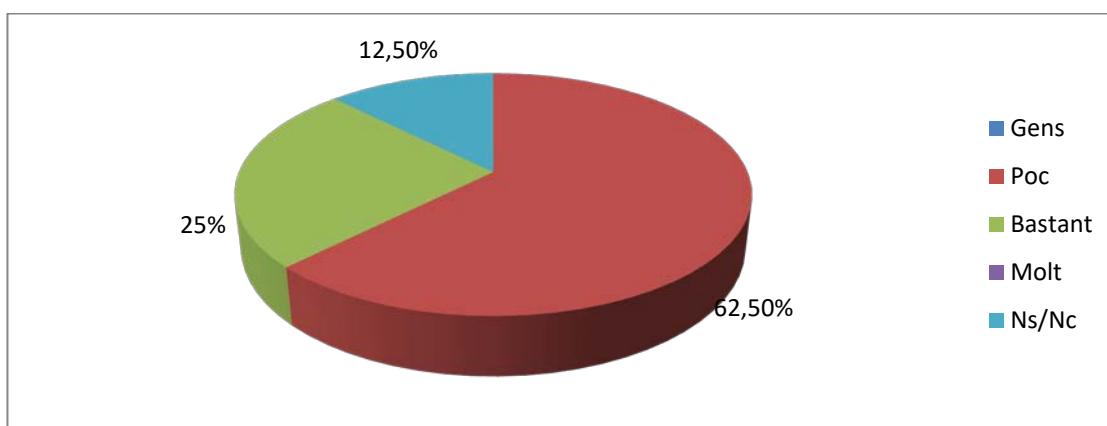


**PARTICIPACIONS.** Has participat en activitats anteriors en el marc d'aquest mateix procés participatiu?

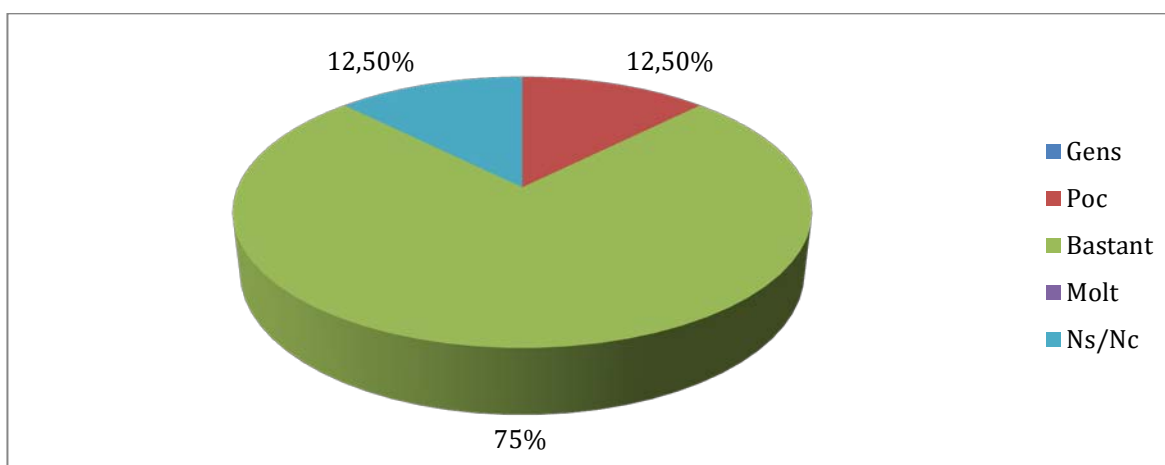


### VALORACIÓ DEL FUNCIONAMENT, ACCESSIBILITAT I PLURALITAT DE LES SESSIONS

#### DISTRIBUCIÓ EFICIENT DEL TEMPS

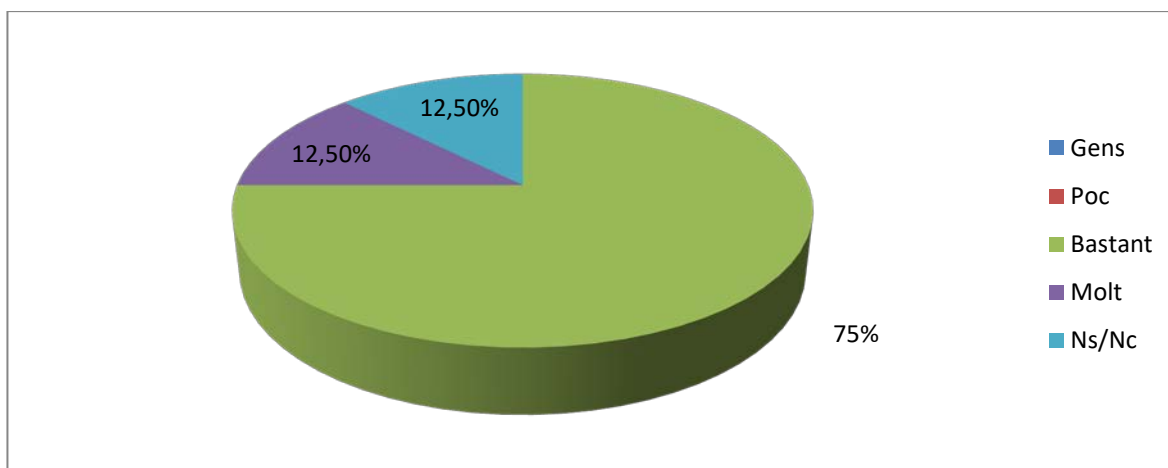


#### INFORMACIÓ SUFICIENT SOBRE LA TEMÀTICA TRACTADA

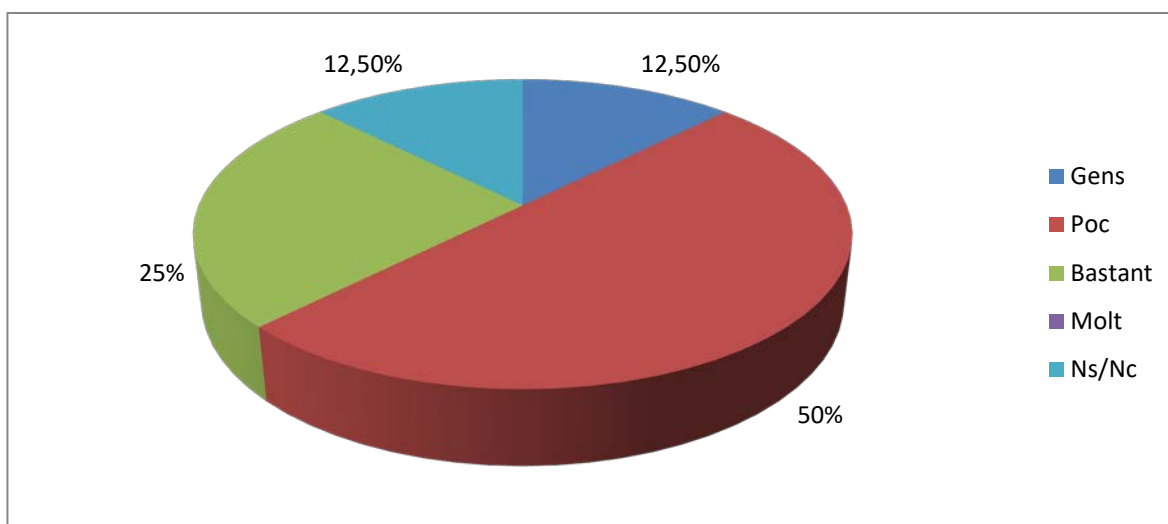




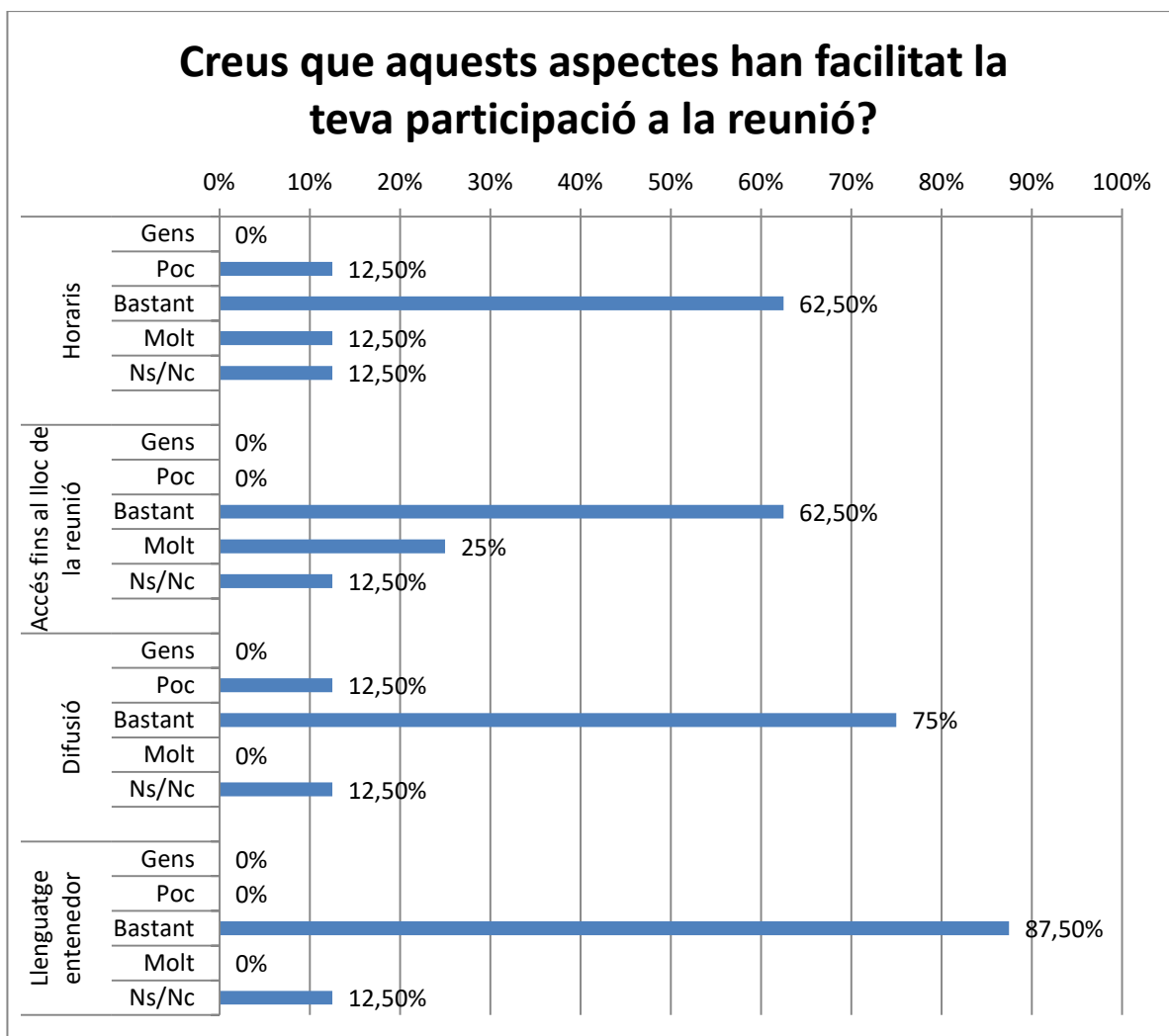
### FACILITATS PER EXPRESSAR OPINIONS



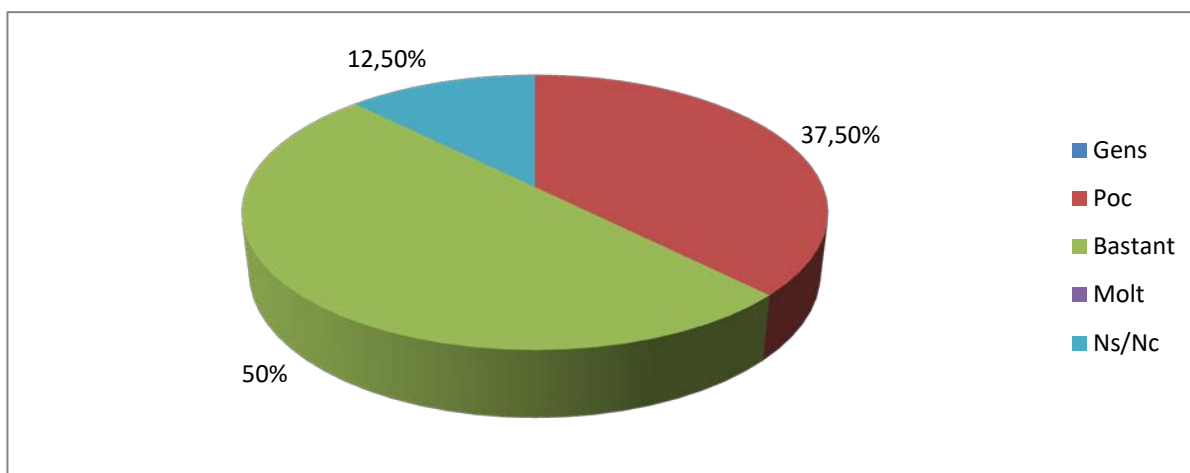
### OPORTUNITAT D'INCIDIR EN EL DEBAT



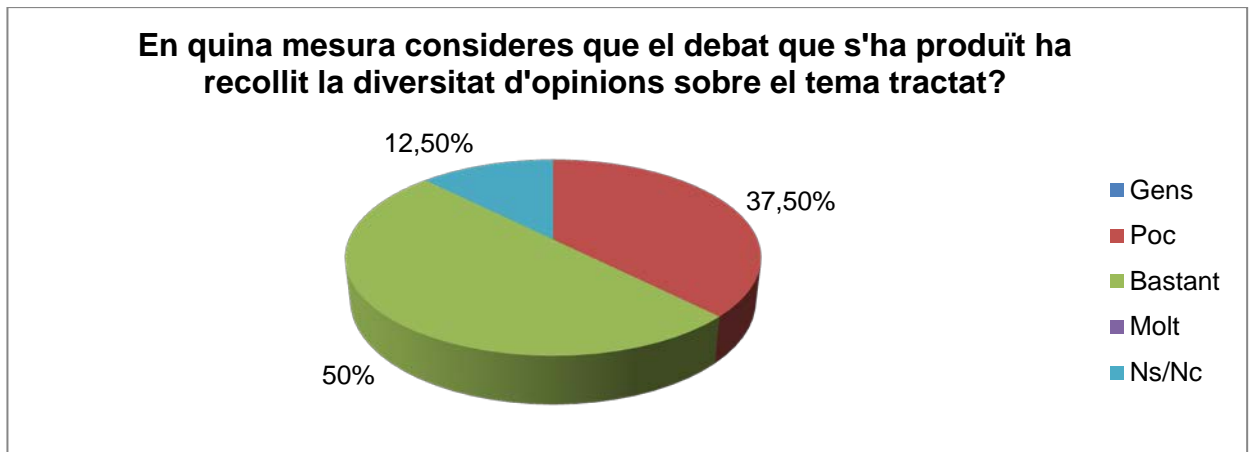
## ACCESSIBILITAT QUANT A HORARIS, ACCÉS, DIFUSIÓ I LLENGUATGE



## PLURALITAT DE LA INFORMACIÓ FACILITADA

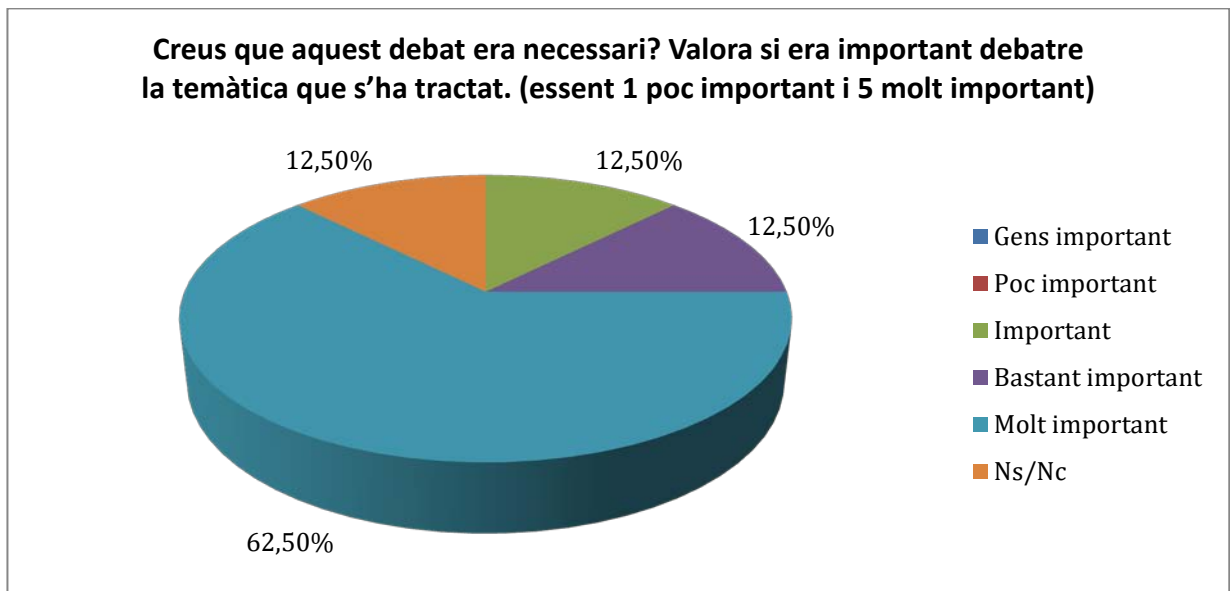


## DIVERSITAT D'OPINIONS RECOLLIDES

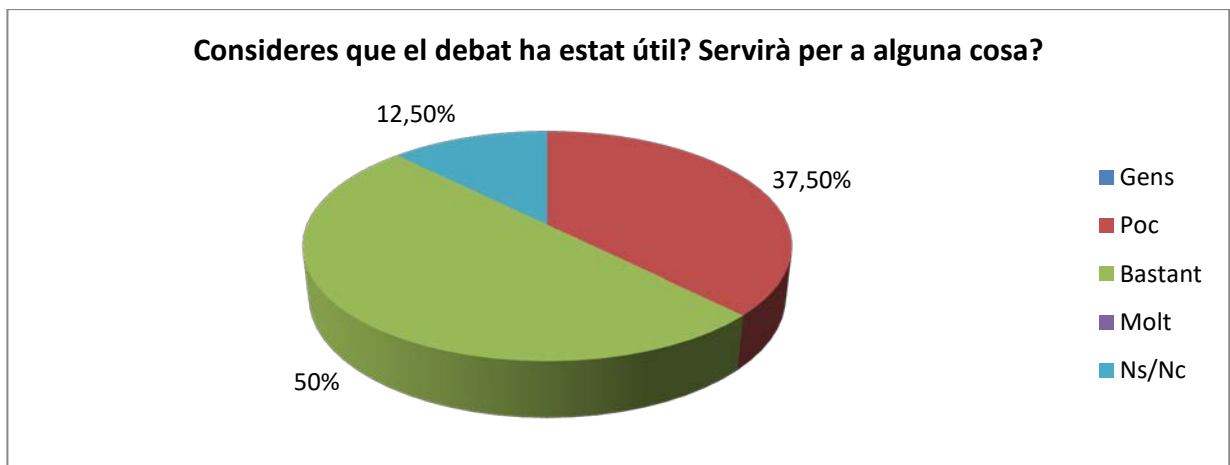


## VALORACIÓ GLOBAL

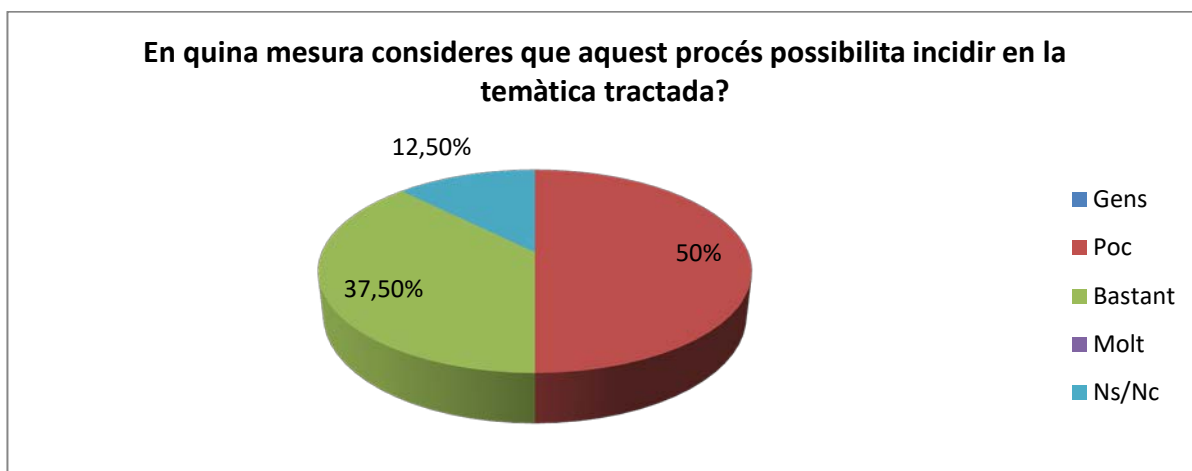
### NECESSITAT DEL DEBAT



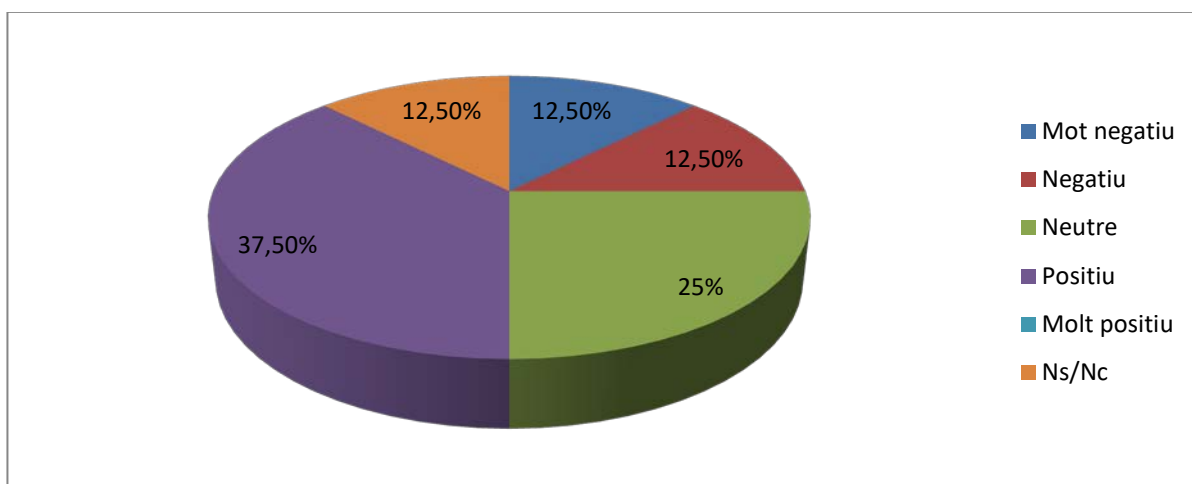
### UTILITAT DEL DEBAT



## INCIDÈNCIA DEL PROCÉS



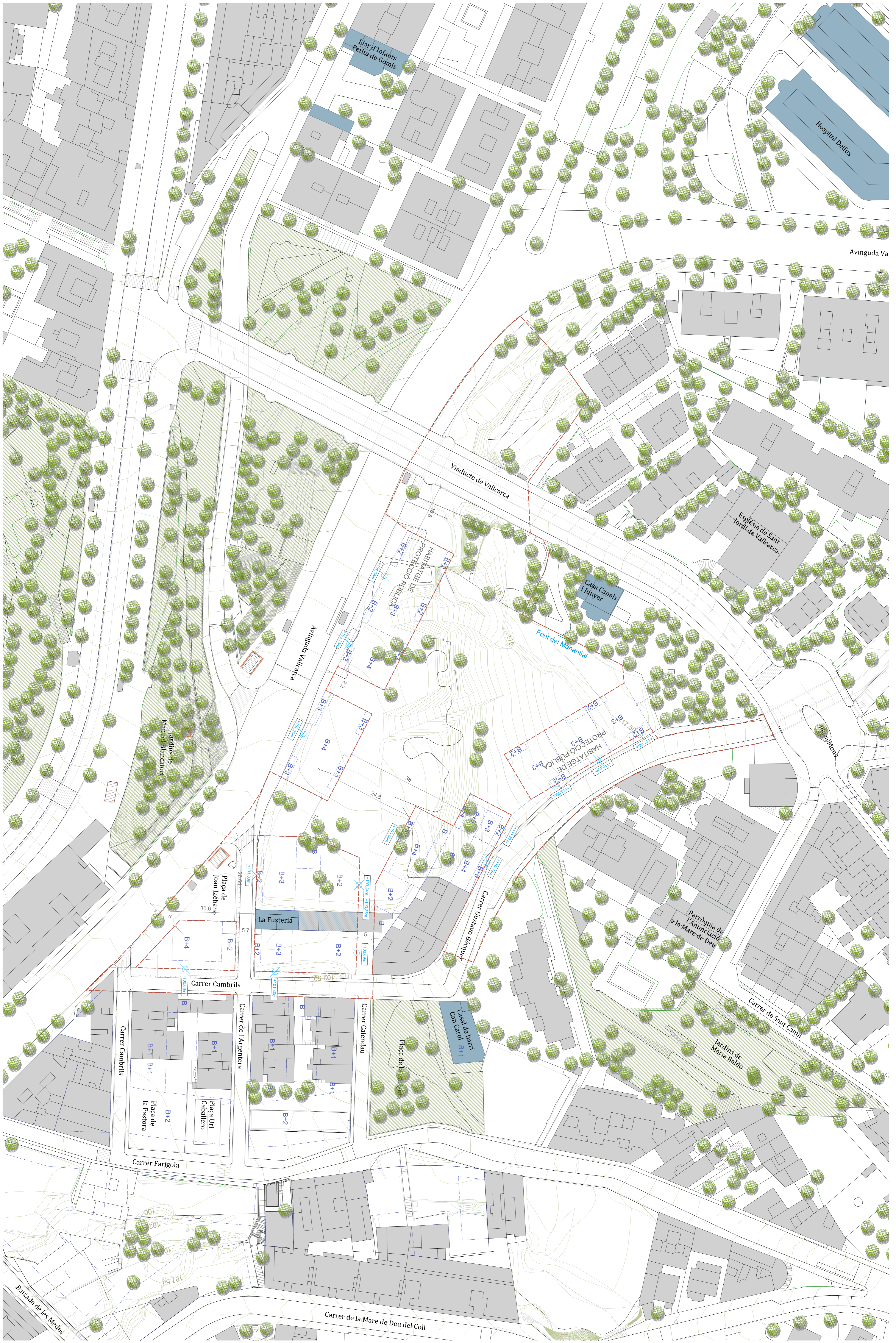
## VALORACIÓ DEL FUNCIONAMENT DE LES SESSIONS



## **ANNEX III: Plànol del àmbit**



# NOU PARC DE VALLCARCA



## **ANNEX IV: Actes de les sessions**



# Acta 1: Constitució de la Comissió de Seguiment

Data i hora: 24 d'octubre de 2022 a les 17.30 h

Lloc: Casal de Barri de Can Carol, carrer de Cambrils, 24

## 1. Objectius de la sessió

Els objectius de la sessió són presentar la proposta de procés participatiu i constituir la Comissió de Seguiment per a convidar a les persones assistents a aportar suggeriments. S'inicia la sessió presentant una introducció sobre els objectius del procés participatiu acotant àmbit i exposant els agents convidats, els límits del procés, les fases i el calendari.

## 2. Ordre del dia

17.30 h Benvinguda institucional (Alberto Lacasta, Conseller del barri de Vallcarca i Penitents)

17.40 h Introducció als antecedents i als objectius del procés (Carla Garcia, DA)

17.50 h Constitució de la Comissió de Seguiment i explicació de les seves funcions (Anna Sánchez, Participació EU)

18.10 h Presentació, discussió i validació de la proposta de procés de participació a desenvolupar (Anna Sánchez, Participació EU)

18.30 h Torn obert de paraules i preguntes

19.00 h Tancament de la sessió

## 3. Convocatòria

- AFA Farigola
- AFA Montseny
- AVV Gràcia Nord – Vallcarca
- AVV Pro Vallcarca
- AVV Som barri
- Coordinadora de Vallcarca
- Grup d'estudis Coll – Vallcarca
- Observatori de Vallcarca

## 4. Assistència

Assisteixen per part d'entitats del barri:

- Carme Ferrer, vicepresidenta del Grup Estudia Coll – Vallcarca
- Manel Toribio, de l'AVV Gràcia Nord-Vallcarca, membre de la Junta
- Aran Llivina, de Som Barri
- Marina Sanahuja, de Som Barri i Voltes Cooperativa d'Arquitectura
- Jordi Arola, de Som Barri

No assisteixen persones representants de l'AFA Farigola, l'AFA Montseny, AVV Pro Vallcarca, la Assemblea Coordinadora de Vallcarca i l'Observatori de Vallcarca.

Assisteixen per part de l'organització:

- Alberto Lacasta, Conseller del barri de Vallcarca i els Penitents
- Carla Garcia Ramírez, Tècnica de Democràcia Activa
- Anna Sánchez Jiménez, Participació de l'Àrea d'Ecologia Urbana
- Sandra Campos Verdaguer, Participació de l'Àrea d'Ecologia Urbana
- Carmelo Alcalde Cornejo, Tècnic de Barri del Coll - Vallcarca i els Penitents
- Marta Fonseca Salinas, Col·lectiu Punt 6 SCCL

## 5. Constitució de la Comissió de Seguiment i funcions

Es constitueix la Comissió de Seguiment amb les persones participants. Alguns dels col·lectius i entitats convocades a la reunió excusen la seva absència, en aquesta primera, per qüestions de disponibilitat.

S'exposen les funcions de la Comissió de Seguiment en els següents punts:

- a) Emetre opinió sobre els instruments i la metodologia concreta de debat proposats, suggerir les modificacions que consideri convenientes i emetre informe. A aquests efectes pot demanar opinió a la Comissió Assessora dels processos participatius.
- b) Fer el seguiment del funcionament i l'eficàcia dels instruments de debat i recomanar-ne millores.
- c) Emetre informe sobre les esmenes presentades pels participants en els instruments de debat respecte dels resums formalitzats en les actes de les sessions.
- d) Conèixer i debatre l'informe de resultats del procés i afegir-hi suggeriments o millores.

## 6. Límits del procés participatiu

S'expliquen els límits que es plantegen en aquest procés participatiu, és a dir, les qüestions que no es posen a debat perquè formen part d'acord previs, ja estan contemplats en projectes en curs o tenen altres espais participatius per a desenvolupar-se, en relació als següents apartats:

Acords de consens en les Jornades participatives del 2017, recollits en el document d'autoria veïnal.

Orografia del barri

Ubicació definitiva de la pista de bàsquet

Impacte dels usos en el futur veïnat: habitatge en planta baixa

Model de gestió dels horts

## 7. Preguntes

En general, s'exposa preguntes i inquietuds des del respecte de la definició de l'àmbit i els límits de la participació. Es suggereix que l'aclariment de les preguntes a l'inici del procés pot ajudar a garantir l'objectiu plantejat de la participació. Algunes de les preguntes plantejades són:

- Per què en la definició de l'àmbit entra el c. Gustavo Adolfo Bécquer?, no es podrà passar?, és perquè serà per a vianants?, per què es talla la continuïtat amb el c. Cambrils?, és perquè es farà recollida pneumàtica?
- Explicar bé l'àmbit físic del procés participatiu, quins aspectes queden fora i quins no, per exemple, el Consolat i la plaça de la Farigola, i si està enfocat a l'espai públic i verd. Les peces d'habitatge no entren als debats ni els àmbits que tenen un projecte propi amb el Consolat i la Plaça de la Farigola.
- Hi ha habitatge en planta baixa al voltant del Parc Central?, un dels acords de 2017 parlava de la necessitat de generar usos en planta baixa per acompanyar les activitats a l'espai públic de la plaça.
- On es discutirà el model de gestió dels horts?, sinó es pot parlar en aquest procés participatiu es fa necessari exposar a través de quins mecanismes es portarà a terme aquesta definició de la gestió. Al 2017 hi ha acord sobre la ubicació d'horts.
- S'espera informació per a ubicar l'estat en que es troben los processos que continuen oberts i sense solucions tot i que valoren que es cridi a la participació. Quins són els terminis de l'executiu i per arribar a les solucions?, els processos oberts son molts i la gent necessita que es parli amb claredat de l'estat, els camins que siguin o saber quines eines hi ha a nivell de participació

o de planejament urbanístics per a arribar a fer ús d'aquests espais (la gestió comunitària). L'executiu es redactarà de febrer a l'octubre de 2023. Es demana transparència sobre els processos.

- En quin estat estan tots els processos oberts al barri?, la Rambla Verda, el Consolat, la reparcel·lació dels privats, el c. Farigola, la Fusteria, les escales al c. Calendau, l'anella de serveis, etc.

## 8. Sugeriments

- Es proposa que les sortides amb el carretó informatiu es facin els dissabtes al matí en comptes dels diumenges, per aprofitar la concurrència al mercat de pagesos que es fa a la Plaça del Metro.
- Es recomana afegir a l'itinerari del carretó la Plaça Mons, per a incloure la part de dalt i apropar-se a les realitats diverses del barri i incloure els itineraris que es fan per a baixar des de dalt al metro Vallcarca.
- Es fa suggeriment sobre si es necessari ampliar a tres els Recorreguts de Reconeixement per a oferir diferents horaris i convidar característiques diverses de les persones que puguin participar. Es proposa fer *"un en dissabte al matí quan la gent no treballa"*.

**ACTA DE LA SESSIÓ DE PRESENTACIÓ DEL PROCÉS PARTICIPATIU DEL PARC CENTRAL DE VALLCARCA****Procés participatiu per debatre i definir el futur Parc Central de Vallcarca**

**Dia:** Dimecres 14 de novembre de 2022

**Hora:** 18.00 –20.00 h

**Lloc:** Biblioteca Jaume Fuster

**ASSISTENTS: 44 persones**

A través del formulari d'inscripció al Decidim.Barcelona van fer inscripció prèvia 22 persones de les quals van assistir 14 persones. En total, assisteixen a la sessió 30 persones veïnes, 8 en representació d'alguna entitat o col·lectiu del barri.

**8 persones en representació de les entitats i col·lectius següents:**

Desenruna

Vallcarca Street Basketball

Som barri

AVV Gràcia Nord

Voltres Cooperativa

ProVallcarca

**22 veïns i veïnes del barri**

Per part de l'organització, assisteixen 10 persones 3 tècniques i 4 polítiques del Districte de Gràcia, 2 persones tècniques del departament de participació de l'Àrea d'Ecologia Urbana, la tècnica referent de Democràcia Activa al Districte de Gràcia, i l'arquitecte Carles Enrich:

**Personal municipal**

Eloi Badia, Regidor del Districte de Gràcia

Alberto Lacasta, Conseller de barri de Vallcarca i els Penitents

Jordi Farriol, Conseller del Districte de Gràcia

Elisa Miralles, Assessora adscrita a Regidoria del Districte de Gràcia

Jordi Raboso, Director de Llicències i Espai Públic del Districte de Gràcia

Sílvia Cid, Adjunta a gerència del Districte de Gràcia

Carmelo Alcalde, Tècnic de barri Vallcarca i els Penitents

Anna Sánchez, Departament de participació de EU

Sandra Campos, Departament de participació de EU

Carla Garcia, Democràcia Activa

**Ponent**

Carles Enrich, arquitecte

**Per part de l'equip dinamitzador, assisteixen 3 persones:**

Marta Fonseca, Col·lectiu Punt 6

Magda Isart, Col·lectiu Punt 6

Sara Carbonell, Col·lectiu Punt 6

## **ORDRE DEL DIA**

0. Entrada i primeres dinàmiques participatives.
1. Benvinguda a càrrec del regidor del districte.
2. Presentació del Procés Participatiu.
3. Presentació del punt de partida del procés participatiu.
4. Torn obert de preguntes.
5. Cloenda participativa amb dinàmiques grupals.
6. Tancament de la sessió.

## **DESENVOLUPAMENT DE LA SESSIÓ**

### **0. Entrada i primeres dinàmiques participatives**

Abans d'entrar a la sala, Col·lectiu Punt 6, presenta unes dinàmiques participatives individuals que permeten situar d'on venen les veus del barri, quines activitats acull l'entorn del nou espai públic, quines necessitats ha d'atendre el Parc Central, i amb quines qualitats ens l'imaginem (Resultats gràfics a l'Annex 1).

### **1. Benvinguda institucional**

**Eloi Badia**, Regidor del Districte de Gràcia, dona la benvinguda a totes les persones assistents i els agraeix el seu interès per la sessió .

### **2. Presentació del Procés Participatiu**

**Magda Isart**, de Col·lectiu Punt 6, explica l'ordre del dia i metodologia de la sessió.

**Anna Sánchez**, tècnica del Departament de participació de EU, explica els objectius del procés participatiu que ara s'inicia, així com els agents a convidar i el calendari de sessions previst que preveu finalitzar al mes de febrer de 2023 amb la presentació de resultats a diferents espais de participació.

Objectius del procés:

- Comunicar i divulgar els resultats de les jornades participatives del 2017 i la proposta guanyadora de l'arquitecte Carles Enrich.
- Promoure un debat ciutadà que permeti incorporar la visió del veïnat en el projecte executiu (1er trimestre 2023).
- Definir els futurs usos del Parc Central de Vallcarca.
- Recollir i valorar propostes concretes per intervenir en el Parc Central de Vallcarca.
- Facilitar el seguiment del projecte

**Marta Fonseca**, de Col·lectiu Punt 6, presenta el calendari previst del procés participatiu així com les dates de les primeres activitats:

- Recorregut de reconeixement 1: Dilluns 28/11 a les 12h
- Recorregut de reconeixement 2: Dijous 15/12 a les 18h

### **3. Presentació del punt de partida del procés participatiu**

**Jordi Raboso**, Director de Llicències i Espai Públic del Districte de Gràcia, explica l'àmbit i el context urbanístic del Parc de Vallcarca, identifica els punts d'interès del Parc, com ara la pista de bàsquet, els horts i feixes, la plaça del metro..., i detalla els límits i els condicionants del procés participatiu que bàsicament són els acords de consens en les Jornades participatives del

2017, la ubicació definitiva de la pista de bàsquet, el model de gestió dels horts, l'orografia del barri i les limitacions del planejament sobre el "verd productiu": .

Seguidament, **Carles Enrich** explica com s'han incorporat els acords del Document d'Autoria Veïnal del 2017 al projecte de reordenació urbana del casc antic de Vallcarca i resumeix quins van ser els acords principals sobre la configuració dels parcs i les places, dels carrers i recorreguts i dels espais construïts, tant d'edificació existent com de nova edificació.

#### **4. Torn obert de preguntes**

**En relació a l'àmbit**, es plantegen les següents preguntes: l'estat temporal i d'inversions que s'estan fent al barri?, per exemple, la rambla verda?, les reparcel·lacions en curs?, etc. I, s'exposen inconformitats que poden estar relacionades amb el nou espai verd, per exemple, la cura dels Jardins de Maria Baldó on s'han perdut més de 70 mimoses sembrades.

**En relació al projecte**, es plantegen diferents tipus de preguntes:

On trobar la informació exposada?

Quines alçades hi haurà al voltant del Parc Central? I quina distància tindrà del viaducte?

Com es tractaran els paviments per fugir de les lloses de formigó i treballar per fer espais més verds?

Com es farà la integració amb el medi natural per aconseguir més fauna i gaudir dels cicles de l'aigua?

Com es tractaran usos com les activitats que es fan a la pista de bàsquet o els que es deriven del turisme?

**En relació als límits que exposa el procés participatiu**, un dels dubtes presents és per què es desestima parlar de la gestió dels espais quan hi ha molta gent veïna implicada en la cura del bé comú i Vallcarca és un barri amb molta tradició d'autogestió?

Les intervencions es responen a través pel regidor del districte, el director de llicències i espai públic i l'arquitecte del projecte guanyador al 2017 que és la referència del projecte executiu que es redactarà a l'inici del 2023.

#### **5. Cloenda participativa amb dinàmiques grupals**

**Magda Isart**, de Col·lectiu Punt 6, convida a les persones assistents a participar de la última dinàmica grupal, demana que es divideixen en 3 grups i es moguin davant dels mapes de gran format que hi ha penjats a la sala per dibuixar conjuntament els Recorreguts de Reconeixement des de l'experiència quotidiana de les persones que habiten a l'entorn del barri i del Parc Central. També ajudaran a situar l'enunciat de les temàtiques que haurà de tractar aquest procés participatiu.

Ens dividim en tres grups per tal de aprofundir en la xarxa quotidiana del veïnat del barri. Aquesta, ens ajudarà a fer un diagnòstic acurat de quines són les mobilitats, els espais habituals i quotidians, i quina és la relació s'estableix entre ells al barri (Resultats gràfics a l'Annex 1).

En general, pel que fa a la mobilitat i la utilització dels espais del barri, s'observa una clara concentració d'activitat al voltant de la Plaça del metro de Vallcarca. La majoria de les persones assistents es mouen a peu, i algunes d'elles també amb bicicleta. Es considera, en general, que la prioritat dels carrers és massa vial, tant pel que fa a l'ocupació d'espai (cotxes aparcats en carrers estrets i molta quantitat) com pel que fa al propi ús (prioritat vial per sobre de vianant)

aspecte que dificulta la mobilitat a peu i en bicicleta per la zona. En aquest sentit, un dels aspectes que dificulten més la vida quotidiana de les veïnes de Vallcarca és la seva orografia. Aquesta dificulta tant la mobilitat a peu com en bicicleta, ja que molts dels espais són inaccessibles o molt poc practicables.

Més enllà de la orografia, accessibilitat i mobilitat, en general, alguns dels aspectes que el veïnat valora favorablement del barri són la proximitat d'espais verds i salvatges, la tradició d'autogestió comunitària en àmbits diversos i la potencialitat del Parc Central com a peça d'ubicació clau al barri.

Per últim, alguns dels aspectes que es valora desfavorablement són la orografia i la manca de connectivitat territorial, la prioritat vial, la turistificació de la zona, la manca d'habitatge públic i alternatives habitacionals des de l'emergència social, i la manca de teixit comercial i serveis a tot el barri.

Es desenvoluparan més detalladament els resultats en les properes sessions.

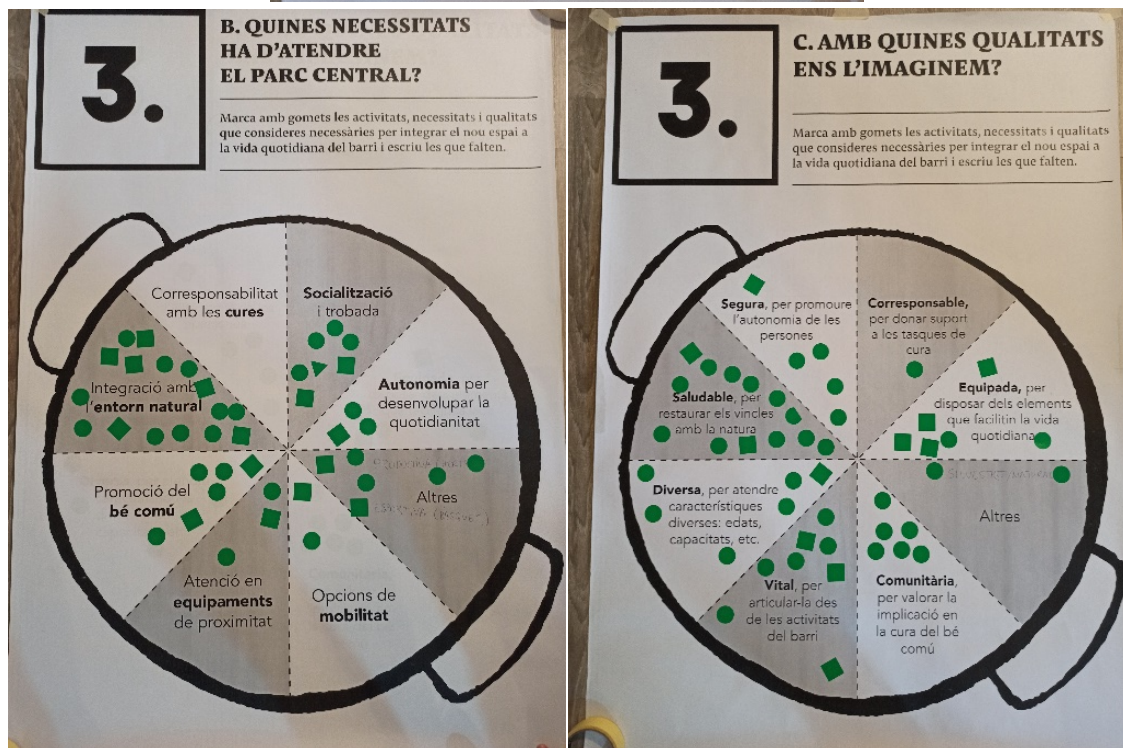



## Annex 1: Resultats gràfics:

1. On vius? Situem d'on venen les veus del barri.



2. Quines activitats acull l'entorn del nou espai públic? Quines necessitats ha d'atendre el Parc Central? Amb quines qualitats ens l'imaginem?



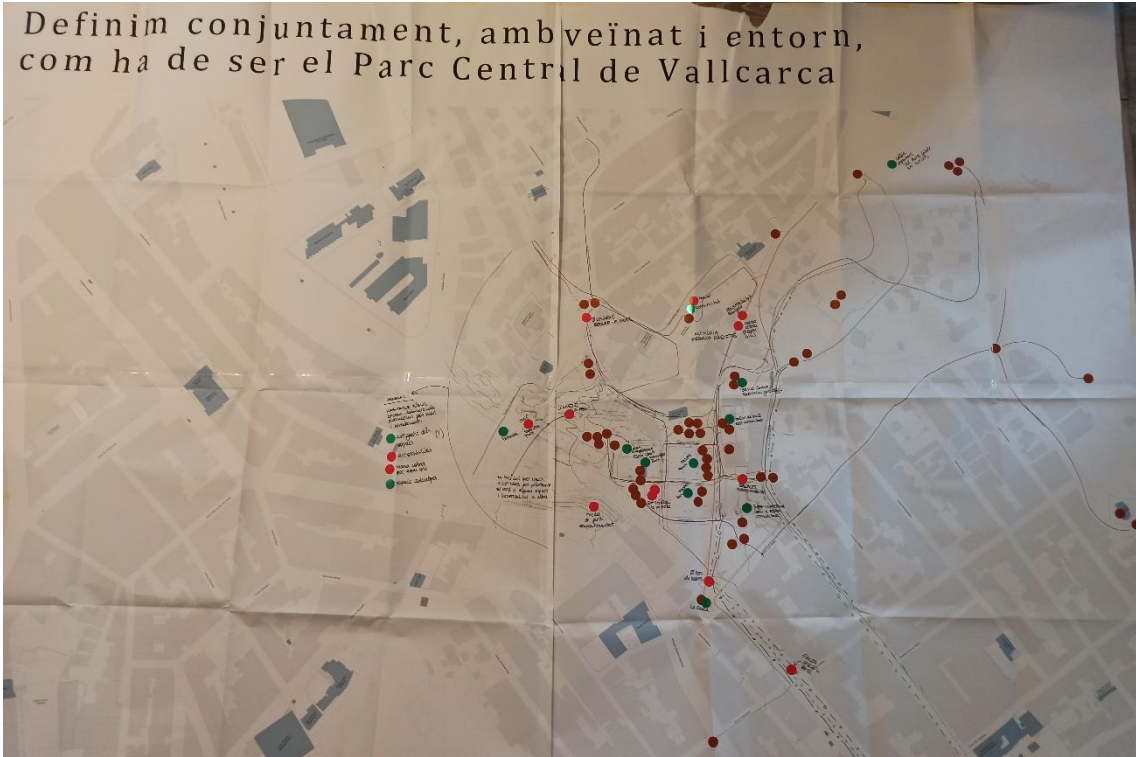
Aquestes tres preguntes en relació a les activitats, necessitats i qualitats es poden seguir contestant a través del Decidim.Barcelona:

<https://www.decidim.barcelona/processes/ParcVallcarca/f/5421/>

3. Com és la teva vida quotidiana al voltant del Parc Central?

Tracem itineraris, reflexionem sobre els espais que fem servir, i analitzem les relacions que es donen per al desenvolupament de la quotidianitat al barri.

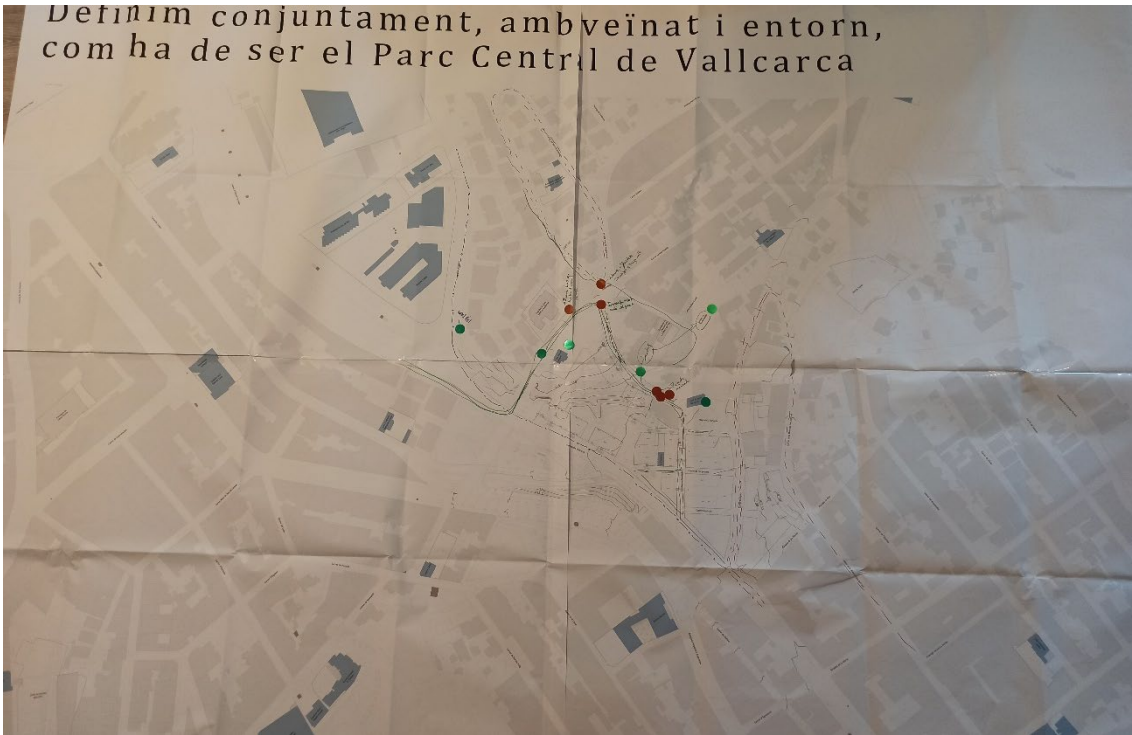
Definim conjuntament, amb veïnat i entorn,  
com ha de ser el Parc Central de Vallcarca



Definim conjuntament, amb veïnat i entorn,  
com ha de ser el Parc Central de Vallcarca



Definim conjuntament, amb veïnat i entorn,  
com ha de ser el Parc Central de Vallcarca





## **ACTA DE LA SESSIÓ DE RECORREGUT DE RECONeixMENT 1 DEL PROCÉS PARTICIPATIU DEL PARC CENTRAL DE VALLCARCA**

### **Procés participatiu per debatre i definir el futur Parc Central de Vallcarca**

**Dia:** Dilluns 28 de novembre de 2022

**Hora:** 12.00 –14.00 h

**Lloc:** Plaça del metro de Vallcarca, Plaça Joan Liébana

#### **ASSISTENTS: 13 persones**

A través del formulari d'inscripció al Decidim.Barcelona van fer inscripció prèvia 13 persones de les quals van assistir totes elles. Quatre d'elles venen en representació de la Cooperativa d'Habitatge La Ruderal, un d'ells en representació de la comunitat de propietaris del carrer Gustavo Bécquer 1, i la resta a títol individual.

#### **Per part del personal municipal, assisteixen 3 persones:**

Carmelo Alcalde, Tècnic de barri Vallcarca i els Penitents

Anna Sánchez, Departament de participació de EU

Sandra Campos, Departament de participació de EU

#### **Per part de l'equip dinamitzador, assisteixen 2 persones:**

Marta Fonseca, Col·lectiu Punt 6

Magda Isart, Col·lectiu Punt 6

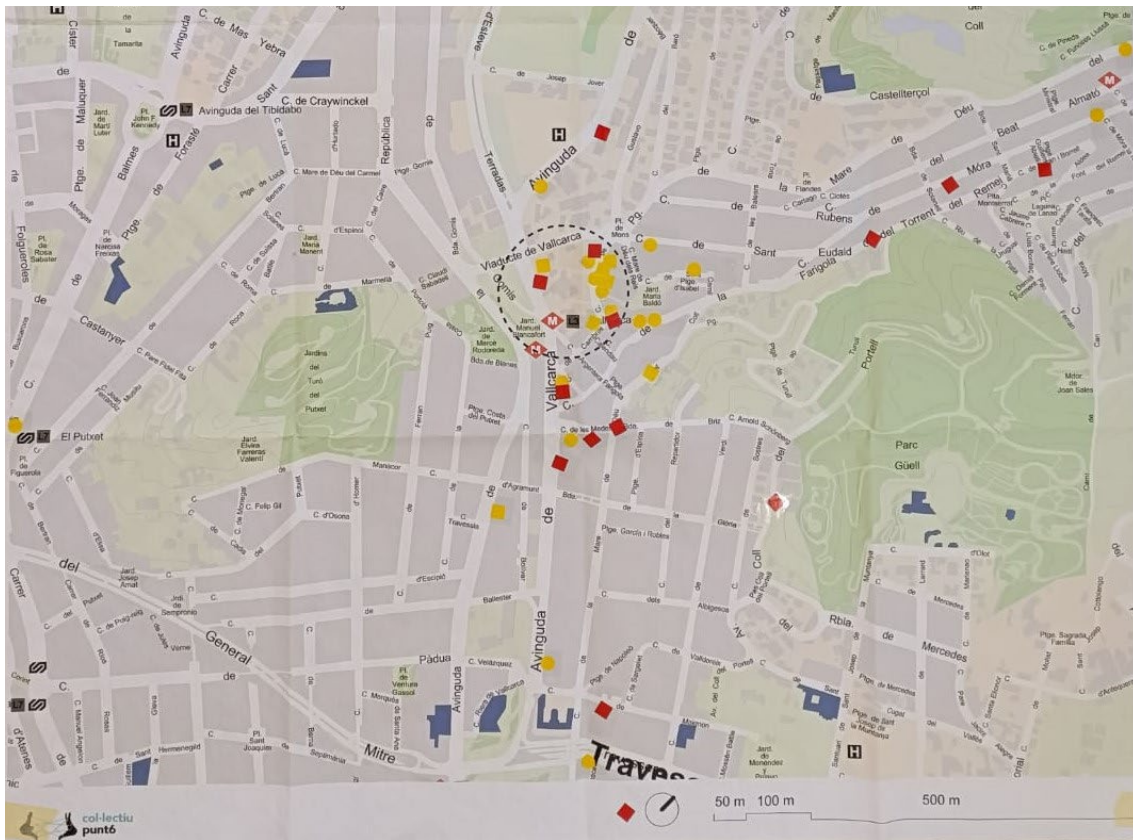
### **1. Introducció**

El recorregut de reconeixement es realitza el dilluns 28 de novembre de 2022 a les 12:00h, hora i data prevista. La convocatòria de les activitats es realitza des de Districte de Gràcia través de:

- Decidim.Barcelona
- Diverses presentacions veïnals: Consell de Barri, Sessió Oberta i Comissió de Seguiment
- Cartellera analògica als carrers de l'entorn
- Correu específic convidant a les entitats i col·lectius implicats al barri i l'entorn

La metodologia dels recorreguts de reconeixement, així com els resultats extrets en aquest document han estat proposats i treballats per Col·lectiu Punt 6.

Pel que fa a les persones que participen, s'observa que viuen en un radi més ampli que les persones assistents a la Sessió Oberta 1, que es concentraven més a l'entorn immediat del Parc Central.



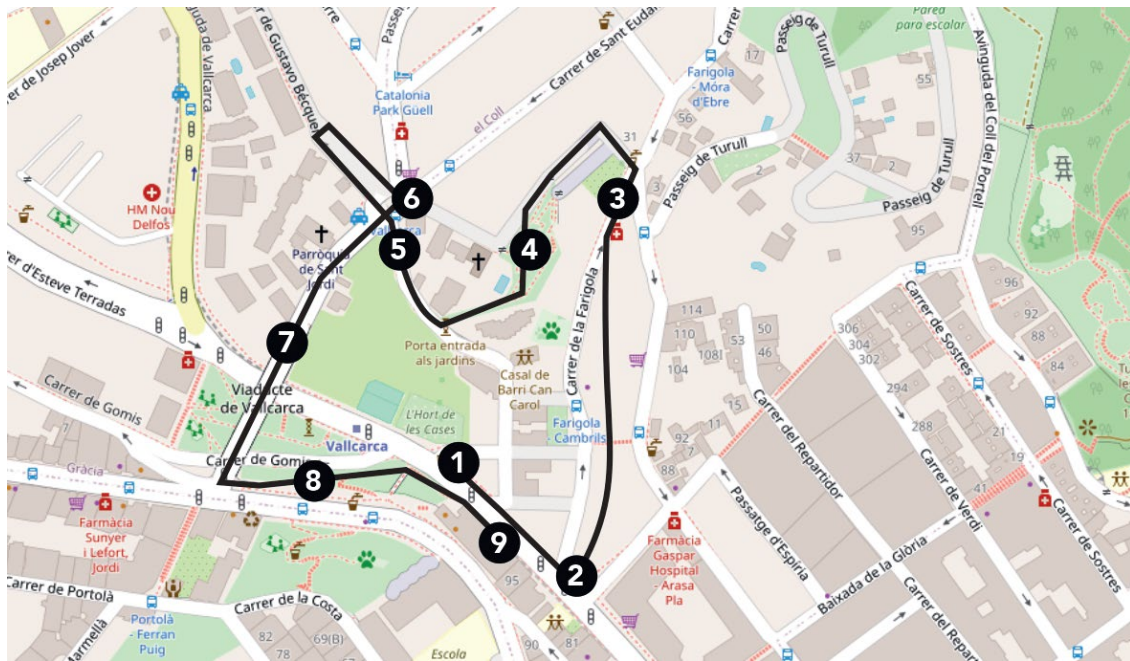
## 2. Recorregut de reconeixement

Els Recorreguts de Reconeixement són una eina per a descriure i analitzar els àmbits de la quotidianitat des d'una perspectiva comunitària i amb perspectiva de gènere interseccional. Reflexionen sobre l'entorn físic i social que condiona el desenvolupament de les activitats en totes les esferes de la vida.

Serveixen per a enunciar temes i proposicions des de les experiències viscudes a l'entorn actual del Parc Central. És a dir, promouen la reflexió sobre la ciutat existent, viscuda i desitjada; valoren els aspectes que condionen la seguretat; exposen com es viuen les prioritats urbanes o quines oportunitats hi ha per a utilitzar i gaudir de les xarxes d'equipaments, serveis i de mobilitat, etc.

## 3. Itinerari del recorregut

Es planteja un itinerari dissenyat a partir de les conclusions i resultats de la Sessió Oberta 1, amb l'objectiu de poder recórrer i incorporar els espais habituals que formen part de la xarxa quotidiana de les veïnes de Vallcarca, i entendre el paper del futur Parc Central en aquesta xarxa. D'aquesta manera, analitzar els usos i les necessitats que tenen les veïnes per a poder millorar les condicions del seu entorn, i de quina manera pot contribuir el Parc.



1. Plaça del metro Vallcarca, Plaça Joan Liébana
2. Carrer Farigola i l'espai de les Vinyes
3. Escola La Farigola
4. Jardins de Maria Baldó
5. Plaça de Mons
6. El viaducte de Vallcarca
7. Jardins de Manuel Blancafort i Espai d'Entitats

### **Parada 1:**

El punt de trobada és la plaça del metro de Vallcarca, plaça de Joan Liébana, punt cèntric de l'entorn del barri per les seves condicions d'ús i accessibilitat.

### **Parada 2: Carrer Farigola i espai de les Vinyes**

Ens aproximem per l'avinguda Vallcarca l'espai comunitari de Les Vinyes.



Algunes de les veïnes que freqüenten l'espai autogestionat de les Vinyes ens expliquen que forma part de la vida quotidiana de moltes veïnes de la zona, i el fan servir com a espai de trobada, de socialització, de joc, per organitzar activitats, etc. però també s'encarreguen de la

seva cura i treball que requereix. Es posa **en valor els espais que no impliquin relacions de consum i la cura del bé comú**, com aquest.

Algunes altres veïnes comenten que senten percepció de seguretat a la nit al voltant d'aquest espai, ja que consideren que hi manca llum, i a vegades la vegetació està tant alta que obstaculitza la visibilitat i crea racons. També es valora desfavorablement la brutícia que hi ha i la falta d'activitats que hi ha en els entorns en transformació.

*Jo no participo dels horts, però és una qüestió que està prou arrelada per poder-ho tractar i mantenir.*

*Jo, per exemple, no m'atreveixo a baixar les escombraries de nit. Està molt fosca aquesta zona.*

*És un barri que a partir d'algunes hores es queda molt buit.*

Hi ha divergència d'opinions pel que fa a la **percepció de seguretat** quan es fa fosc. Algunes veïnes vinculades als horts i espais autogestionats comenten que senten bona percepció de seguretat al voltant d'aquests espais perquè coneixen a la gent que hi està implicada, que els utilitza i tenen un sentiment de pertinença fort. Altres veïnes expliquen que la seva condició de no conèixer la gent que hi està vinculada, genera més percepció d'inseguretat a la nit. Tot i això, expliquen que senten que la gent que usa els solars i espais comunitaris són gent del barri i si passa res, saben que hi poden comptar. Es reflexiona sobre la importància i el canvi de percepcions en relació als espais quan es participa de la cura d'aquests, o quan es coneix a la gent que hi participa.

Pel que fa a la **brutícia**, també genera controvèrsia entre el veïnat. Algunes veïnes consideren que hi ha una manca de manteniment i neteja generalitzat a aquesta zona del barri, ja que els espais verds consideren que estan deixats, i hi ha presència de brutícia en alguns carrers i espais públics d'aquesta zona que fa que no convidin a utilitzar-los. Per altra banda, algunes veïnes expliquen que són espais de gestió col·lectiva, que hi ha diversos grups de gent que se'n fa càrrec i tenen cura de l'espai, i aposten per tal que aquest model es respecti i es posi en valor, ja que Vallcarca té una llarga tradició d'autogestió, que aporta comunitat de barri, sentiment de pertinença i una altra model de relació amb la ciutat i els espais que utilitzem com a veïnes.

Una de les veïnes que és mare explica que durant la pandèmia ha agraït molt aquest tipus d'espais verds comunitaris, menys estructurats, més naturals, al voltant de casa, aspecte que considera que s'ha de valorar molt favorablement la proximitat d'aquest tipus d'espais.

*Els meus fills senten la necessitat de netejar aquest espai, perquè se'l senten seu. I a mi m'emociona.*

El grup està d'acord en voler **espais verds i saludables**, de cura comunitària, però algunes veïnes demanen una més de cura per aquests espais perquè tenen la percepció que estan degradats.

Una de les veïnes joves assistents considera que un dels reptes per entendre's entre qui habita al barri, és que no s'entengui els espais amb ocupació o amb pobresa com a espais degradats, bruts o amb manca de manteniment. En aquest sentit, s'apel·la a treballar per la comunitat de barri, i entendre la diversitat pel que fa a la gent que en forma part, perquè s'explica que



moltes vegades són col·lectius estigmatitzats, com ara, persones que estiguin okupant, o precàries, són també qui està tenint cura d'espais i intentant recuperar aquests espais per donar-los vida i fomentar un altre tipus de ciutat, que és el que ens queda pel futur: amb aire més pur, amb més verd, amb més comunitat de barri, amb més espais de socialització... Es considera que no podem caure en premisses que incloguin estigmatitzacions, com ara, que la concepció d'espais segurs sigui fer fora els okupes, sinó treballar-ho de forma diferent, més col·lectiva, més comunitària.

En general, s'exposa que estan d'acord amb treballar per un model de ciutat que deixi de prioritzar els espais construïts amb asfalt, repensant també la relació amb la natura. S'explica també que un dels motius pels quals valoren positivament l'espai de les Vinyes és per les seves qualitats d'espai verd, saludable, de cura comunitària, i per les seves condicions de paviment, de materialitat, entre altres que fa que no permeti la privatització, per exemple, a l'hora de posar terrasses o altres usos privatis que prioritzin el rèdit econòmic o estableixin la relació amb l'espai a través del consum.

Pel que fa al **model d'espai verd**, es compara aquest espai amb els Jardins de Manuel Blancafort, els quals es valoren desfavorablement ja que la seva composició compartimentada i les seves qualitats no deixa espais per a la trobada i socialització, i algunes veïnes expliquen que està molt desolat i té molt poc ús perquè només és un espai de pas, sense espais còmodes per a la canalla.

S'exposa també que a l'hora de pensar el futur del Parc Central, és important analitzar-ne l'entorn, i en aquest sentit, cal que en una via tant estructurant com **Avinguda Vallcarca** es millori els recorreguts a peu, ja que hi ha una clara manca de continuïtat entre una banda i l'altra.

Per últim, es posa en valor també la **necessitat d'espais verds i saludables** en aquesta zona, ja que una mica més avall hi ha un gran punt desfavorable de contaminació que és la Ronda del Mig i la Plaça Lesseps. Es fa especial èmfasi en que aquest és l'aire que les veïnes respirem, i per tant, cal posar en valor els espais verds, cuidar-los, fomentar-los... i ordenar-los, no en el sentit de posar-hi ciment, sinó de preparar l'espai per tal que albergui activitats pel veïnat.

### **Parada 3: Escola Farigola**



S'exposa que la remodelació del **carrer Farigola** hauria d'haver estat una prioritat en el conjunt de projectes urbanístics que hi ha en procés al barri, ja que comenten que és un carrer **molt inaccessible**, amb molta prioritat vial, però alhora, un dels principals eixos connectors del barri amb alguns equipaments, amb zones d'interès o quotidianes, i amb el barri del Coll. El carrer Farigola suposa una connexió amb el metro i l'Avinguda Vallcarca, que es podria millorar molt per facilitar els recorreguts de les persones usuàries. També l'entorn de Can Carol es considera necessari de prioritzar les millores, sobretot pel que fa a l'accessibilitat i les voreres. Un dels motius de considerar-se una reforma primordial és perquè la zona de dalt, tocant al Coll, consideren que està mal comunicada, i per tant, les millores de Farigola facilitarien molt la vida quotidiana del barri. Pel que fa al transport públic, consideren que no acaba de cosir aquesta banda de Farigola amb la zona del Coll.

Algunes veïnes consideren que la **senyalització quotidiana** és important que es cuidi i es mantingui, i exposen que a República Argentina, i al voltant del metro hi manca informació. Tot i això, es posa de manifest que a vegades es prioritza la senyalització destinada al turisme, i per tant, només indicant llocs turístics en un barri que pateix les conseqüències negatives de la massificació turística des de fa anys, i que té una llarga tradició de reivindicació en aquest sentit.

Per últim, es valora negativament els Jardins de Manuel Blancafort i la zona verda que queda entre Avinguda Vallcarca i República Argentina perquè la manca de visibilitat que generen els arbusts del parc generen **percepció d'inseguretat**.

#### **Parada 4: Jardins de Maria Baldó**



Els Jardins de Maria Baldó es consideren **molt útils per creuar tranquil·lament, és a dir, com a drecera**. Es valora molt favorablement la seva obertura en aquest sentit. Per exemple, per les persones usuàries de l'escola Farigola o de l'església ortodoxa és un recorregut força habitual, i també per moltes persones usuàries de transports públics. Les veïnes que es coneixen l'itinerari expliquen que a vegades obren per una banda, és a dir, una de les portes, però en canvi tanquen l'altra, de forma que sovint hi ha gent que pot entrar però després no pot sortir i ha de tornar a donar la volta. Es valora que caldria senyalitzar amb claredat els horaris quan es tanca per facilitar la connectivitat. Algunes veïnes comparteixen la sensació que la porta del Parc Central que connecta amb els jardins és massa estreta.

En el pas per aquest Jardí es fa una crida a la memòria històrica de la fàbrica de raquetes que hi havia perquè al barri ha viscut molta gent treballadora.

#### **Parada 5: Plaça Mons**

Pel que fa a la Plaça Mons, en general, s'analitza de forma desfavorable la remodelació de la plaça, ja que es considera que hi manca verd, i **la prioritat segueix sent vial**. Pel que fa als bancs, es considera que són poc útils. Pel que fa a la connectivitat, es comenta que caldria una relació directa amb el futur Parc Central, ja que actualment la connexió és desfavorable, penalitza els itineraris a peu i la baixada tot i disposar de senyalització de 10 km no es viu amb prioritat per a vianants. Finalment, també es considera que la parada de bus de "baixada" està mal ubicada, i hi manca una marquesina. Algunes veïnes opinen que "No és una plaça".

*Aquests bancs per mi no tenen cap funció.  
Aquí poca gent s'assentarà a respirar la tranquil·litat de l'entorn.*

#### **Parada 6: Viaducte de Vallcarca i vistes al Parc Central**

Un parell de persones que fa temps que viuen al barri expliquen que anteriorment hi havia una embotelladora, i encara s'hi pot veure indicis de la seva existència, ja que s'hi conserva la Font de la Nina, i encara es veu la mina. Es proposa fer un exercici de recuperació de la **memòria històrica** en aquest sentit, encara que sigui decoratiu. S'explica que ja el projecte guanyador d'Arrels plantejava el tema de l'aigua com a fil conductor del que serà el projecte.

Es comenta també, la **necessitat de generar espais de trobada per al jovent**, tenint en compte que aquests busquen espais amb qualitats més aïllades i íntimes. En aquest sentit, aquests espai de probable socialització nocturna, caldria aïllar-los dels habitatges. A més, també es comenta que cal tenir en compte que el jovent és un dels col·lectius que necessita espais sense relacions de consum, per la seva precarietat.

A més del jovent, també es comenta que seria necessari que el Parc Central pogués ser un **espai de trobada per a la gent gran**, on per exemple, es pogués jugar a petanca. Algunes consideren que generant un espai de petanca, i un espai de joves, es pot crear un espai d'intercanvi intergeneracional.

Pel que fa a la pista, una veïna explica la problemàtica derivada del soroll a la nit. Es comenta que ha aportat problemes de salut a algunes de les veïnes que no poden dormir, ja que la pista està oberta tota la nit i el soroll rebota i se sent molt al voltant.

El veïnat està d'acord que els espais han de poder acollir activitats i usos per a tots els interessos i edats, però es posa en valor que no es prioritzi l'activitat nocturna per sobre del descans de les veïnes, ja que aquest fet pot tenir un gran impacte de salut per a la gent gran, gent amb canalla, gent treballadora, etc. Es proposa treballar algun element de absorció del soroll, o incorporar elements de vegetació que serveixin de pantalla. Es comenta també, que el tema del **so es podria tractar de forma transversal**. Per exemple, com incorporar la vegetació per tal que resolgui aquesta funció a través de pantalles. A les veïnes de la cooperativa de la Ruderal també els hi preocupa, ja que expliquen que per la geometria de l'espai, fa l'efecte d'amfiteatre on els sorolls tiren cap amunt.

Pel que fa a l'edifici de la cooperativa, s'exposa que sent l'únic projecte d'habitatge que té avançada la seva definició, és interessant saber de quina manera es relacionarà l'edifici amb el Parc, i en aquest sentit, es comenta que **es destinarà els baixos a un espai comunitari obert al barri**. Aquest aspecte ajudarà a millorar l'espai públic del seu voltant i contribuirà a la qüestió comunitària del barri. Pel que fa a la resta d'edificacions previstes, no se sap de quina manera es relacionaran amb l'espai.

El futur veïnat de la Ruderal també opina que caldria considerar un cert distanciament entre els horts i la façana sud de l'edifici, per una qüestió d'incidència del sol i d'ús d'aquests.

Es posa en valor els **espais sense relacions de consum**, i en aquest sentit, es comenta que caldria mantenir aquest aspecte del Parc. Es considera que això hauria d'anar lligat amb la conservació dels horts i la valoració de la Fusteria. No només entenent que són el jovent qui es relaciona d'aquesta manera, sinó es fa la reflexió de plantejar-ho des d'una opció que sigui vàlida per tothom i totes les edats, ja que aquest tipus d'espais són de socialització, de generar comunitat, per subvertir la soledat, i fan augmentar el sentiment de pertinença i cura d'un barri o entorn.

Quins usos es donen actualment al Parc Central?

- Hort de la Fusteria
- Espai de joc per a la canalla
- Espai d'habitatge i treball
- Pista esportiva

Pel que fa als **horts**, es comenta que caldria valorar la feina i el temps que suposa cuidar un espai d'aquestes característiques, i **es demana que es mantingui tal i com està**. Es considera que no té sentit posar ciment a l'espai on ara hi ha un hort, per traslladar aquest ús a una altra banda, ja que s'haurà de tornar a fer tota la feina relacionada amb la cura de la terra que ha trigat anys a estar com està, productiva.

Es comenta també que l'espai dels horts va més enllà de ser un espai pròpiament físic, sinó que s'exposa que des dels col·lectius que cuiden i treballen els horts, la seva proposta és treballar per l'autoabastiment (o autosuficiència), ja que els preus dels aliments cada vegada són més alts, i a més, aporta un model de ciutat diferent a la regida pel ciment i l'asfalt. Expliquen que la terra dels actuals horts s'ha regenerat completament gràcies a l'esforç col·lectiu, convertint-se en terra productiva que aporta biodiversitat, i aquesta no es pot comparar amb el de la resta de Parc Central, és per aquest motiu, que no té sentit moure els horts de la localització on es troben.

Una de les mares explica que utilitza **l'espai per a venir amb la canalla a jugar**, ja que és un espai que permet estar lluny dels cotxes, en contacte amb espai natural i poder jugar amb la canalla que viu a l'assentament del costat de la Fusteria. S'exposen les qualitats favorables que té aquest espai en relació a jugar amb canalla: permet l'autonomia i seguretat per jugar-hi de forma lliure, permet el contacte amb la terra i poder aprendre aquest tipus de valors, i també s'analitza favorablement la diversitat de persones que utilitzen aquest espai, i es fa la reflexió i demanda de treballar per no perdre aquesta qualitat, ja que enriqueix les experiències i genera comunitat.

Pel que fa als jocs infantils, s'analitza que hi ha molt pocs espais que permetin el joc infantil lliure, no reglat i en relació directa amb la natura. A l'hora de preguntar-se si seria necessari un espai per a la canalla, algunes de les mares fan la reflexió que **no necessiten un espai de joc dirigit ni infantil oficial o preestablert, sinó un espai que permeti el joc lliure de forma autònoma i segura**, en contacte amb la natura, i que permeti la imaginació en el joc simbòlic o lliure.

Es comenta que hi ha un ús que no es pot obviar, encara que ningú dels assistents en parli en primera persona, que és que **hi ha veïnat que habita al costat del Parc**. Hi ha una zona d'assentament informal al costat de la Fusteria, que no només s'hi viu, sinó que també és un espai de treball. Expliquen algunes veïnes que les persones que hi viuen estan vinculades al barri, a través de l'espai comunitari de la Fusteria, del Sindicat d'Habitatge de Vallcarca, i de Som Barri. S'explica una problemàtica greu recent que és que la DGAIA es va emportar alguns dels infants de la comunitat. Algunes veïnes expliquen que **no es pot deslligar el procés de participació del Parc Central amb la necessitat de crear una alternativa habitacional per a la població que viu**. Algunes de les preguntes que es fa el veïnat són: "Què passa si s'obre al públic aquest parc? De quina forma s'integraran les pràctiques laborals i habitacionals al nou

projecte de Parc? Quina serà la percepció de l'espai per a la gent que hi viu, i la seguretat que s'ha construït? Com es transformarà la seva seguretat?". I, per altra banda, tenint en compte que està planificat habitatge allà on ara hi ha l'assentament: "On aniran aquestes persones?". Aquesta és una problemàtica que afecta greument al barri i una preocupació important per una part de les persones participants.

Es conclou el recorregut amb la reflexió i preocupació general que, de la mateixa manera que es valoren la vida quotidiana a l'àmbit del Parc, i les necessitats de la gent que hi juga, que hi passeja, etc. també s'ha d'incloure les necessitats de la gent que hi viu. En aquest sentit, es fa la demanda de convidar a participar del procés a la comunitat que hi viu, no només esperant que s'hi participi, sinó facilitant aquesta comunicació i invitació, posant els esforços necessaris per aproximar-s'hi, i posant també, els recursos necessaris per facilitar aquesta participació (per exemple, sessions especials o traducció). S'exposa que aquest procés no pot generar falses expectatives respecte a la resolució de la problemàtica i algunes veïnes expliquen que entenen que aquest procés no donarà respostes directes a la problemàtica habitacional, ja que forma part d'un altre circuit.



## **ACTA DE LA SESSIÓ DE RECORREGUT DE REONEIXMENT 2 DEL PROCÉS PARTICIPATIU DEL PARC CENTRAL DE VALLCARCA**

### **Procés participatiu per debatre i definir el futur Parc Central de Vallcarca**

**Dia:** Dijous 15 de desembre de 2022

**Hora:** 18.00 –20.00 h

**Lloc:** Plaça del metro de Vallcarca

**ASSISTENTS:** 10 persones

A través del formulari d'inscripció al Decidim.Barcelona van fer inscripció prèvia 10 persones de les quals van assistir 4 de les inscrites prèviament. Una d'elles en representació del col·lectiu Desenruna, una altra en representació de la cooperativa La Ruderal, i un altre com a conseller; la resta a títol individual.

#### **Per part del personal municipal, assisteixen 3 persones:**

Jordi Farriol, Conseller del Districte

Anna Sánchez, Departament de Participació EU

Carla Garcia, Tècnica de Democràcia Activa

#### **Per part de l'equip dinamitzador, assisteixen 2 persones:**

Marta Fonseca, Col·lectiu Punt 6

Magda Isart, Col·lectiu Punt 6

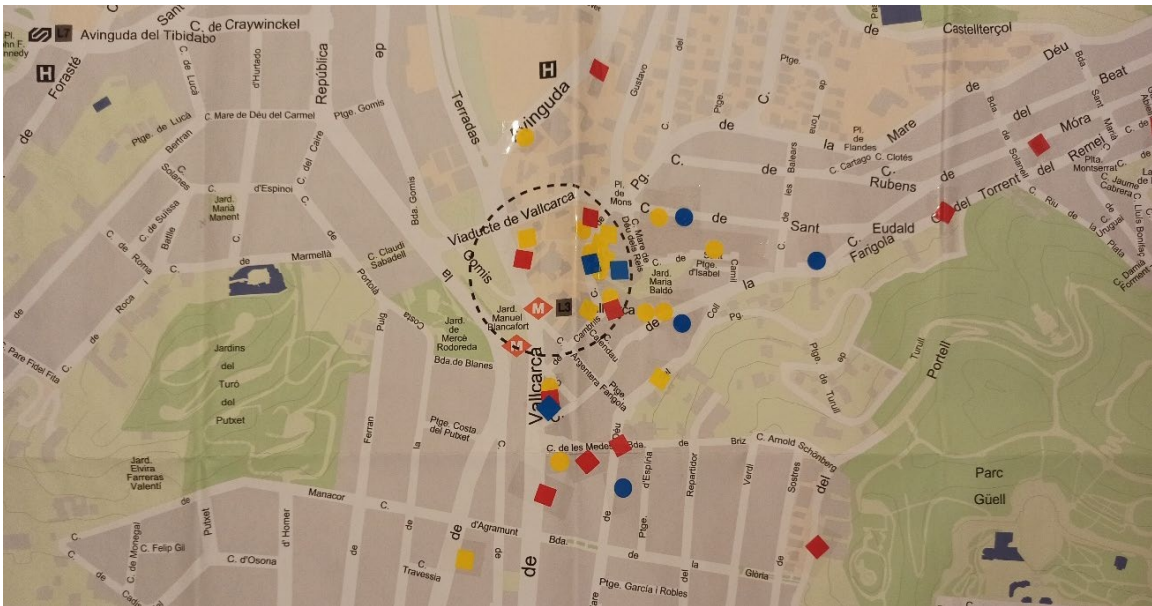
### **1. Introducció**

El recorregut de reconeixement es realitza el dijous 15 de desembre a les 18 h. La convocatòria de les activitats es fa des de Districte de Gràcia través de:

- Decidim.Barcelona
- Diverses presentacions veïnals: Consell de Barri, Sessió Oberta i Comissió de Seguiment
- Cartelleria als carrers de l'entorn
- Correu específic convidant les entitats i col·lectius implicats al barri i l'entorn

La metodologia dels recorreguts de reconeixement, així com els resultats extrets en aquest document han estat proposats i treballats per Col·lectiu Punt 6.

Pel que fa a les persones que participen, s'observa que les persones que han contestat viuen a l'entorn immediat del Parc Central (en blau).



## 2. Recorregut de reconeixement

Els Recorreguts de Reconeixement són una eina per descriure i analitzar els àmbits de la quotidianitat des d'una perspectiva comunitària i amb perspectiva de gènere interseccional. Reflexionen sobre l'entorn físic i social que condiona el desenvolupament de les activitats en totes les esferes de la vida.

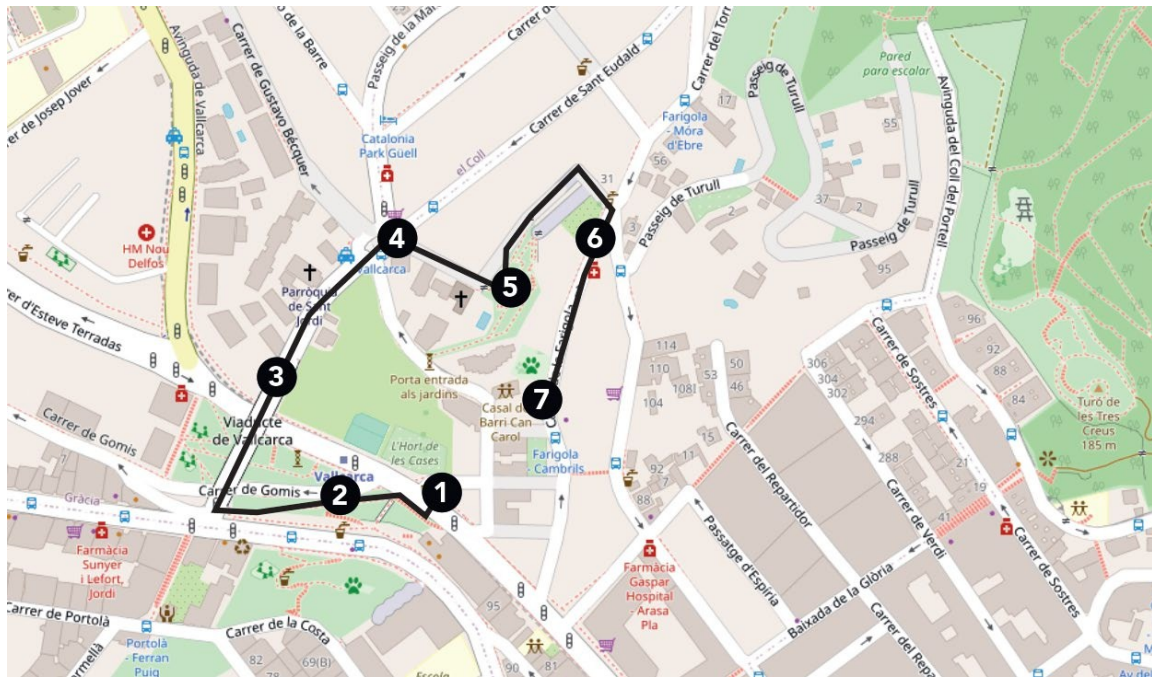
Serveixen per enunciar temes i proporcions des de les experiències viscudes a l'entorn actual del Parc Central. És a dir, promouen la reflexió sobre la ciutat existent, viscuda i desitjada; valoren els aspectes que condionen la seguretat; exposen com es viuen les prioritats urbanes o quines oportunitats hi ha per a utilitzar i gaudir de les xarxes d'equipaments, serveis i de mobilitat, etc.

## 3. Itinerari del recorregut

Es planteja un itinerari dissenyat a partir de les conclusions i resultats de la Sessió Oberta 1, amb l'objectiu de poder recórrer i incorporar els espais habituals que formen part de la xarxa quotidiana del veïnat de Vallcarca, i entendre el paper del futur Parc Central en aquesta xarxa per tal d'analitzar-ne els usos i les necessitats del veïnat. En aquest segon recorregut de reconeixement es proposa invertir el sentit de la marxa i canviar alguns dels espais a recórrer.



Aquest és el recorregut proposat:



1. Plaça del metro Vallcarca
2. Jardins de Manuel Blancafort
3. El viaducte de Vallcarca
4. Plaça Mons
5. Jardins Maria Baldó
6. Carrer de la Farigola
7. Can Carol i plaça de la Farigola

Finalment, es valora baixar pel carrer Bécquer en sortir dels Jardins de Maria Baldó, en comptes del carrer Farigola. Hi ha algunes parades que es comenten conjuntament. Per tant, finalment es fan 5 parades.

#### Parada 1: Plaça del metro de Vallcarca



El punt de trobada és la plaça del metro de Vallcarca. S'hi explica la situació i l'enfocament del procés, i surten inquietuds pel que fa al model de comerç, als aparcaments i als accessos, entrades i sortides, de l'entorn del Parc Central. Pel que fa als usos, es fa la reflexió que la majoria dels usos que hi ha ara se seguiran fent però a una altra ubicació, aspecte que es valora positivament per algunes persones presents en el recorregut. Alguna de les preguntes que es planteja en aquesta parada és: "De quina manera ens imaginem la relació entre la plaça del metro i el Parc Central?".

Una de les primeres valoracions de l'entorn és la **manca de connectivitat entre la zona de la plaça i l'Avinguda República Argentina**. Per una banda, hi ha molt desnivell i, per altra banda, el camí que uneix un cantó i l'altre no és prou acollidor ni útil. Una veïna exposa que sovint evita el camí d'escalas que uneix Avinguda Vallcarca amb Avinguda República Argentina perquè genera percepció d'inseguretat quan es fa fosc, ja que la vegetació del voltant obstrueix la visibilitat i hi ha una clara manca d'il·luminació. També s'exposa que la sensació de desolació de la zona fa que, quan es trobin grups xerrant en aquest camí, generi percepció d'inseguretat quan es va sola. Una veïna, que fa molts anys que viu al barri, explica que abans hi havia zones per estar i reunir-se, i per jugar, aspecte que afavoria aquesta zona com a punt de trobada i li donava vitalitat.

S'exposa la inquietud de saber la configuració i **ús de la planta baixa dels edificis del voltant**, ja que es considera que determinarà molt la façana i l'ús que se li pot donar al Parc Central. Per exemple, si aquesta passa per ubicar-hi habitatges o usos privatis, es té la sensació que el Parc Central serà un interior d'illa molt tancat i, en canvi, si s'hi ubiquen comerços o locals d'usos públics i comunitaris, pot fer que hi hagi més diversitat de gent que utilitzi la zona i hi hagi més vida de barri. S'explica que, arran dels acords del 2017, es preveu que les plantes baixes siguin d'ús comercial per tal de revitalitzar el barri. Tot i això, es fa el matís de diferenciar entre el que preveu l'urbanisme (plantes baixes d'ús comercial) i el que acabi sent un cop es donin les llicències (poden ser despatxos o altres usos comercials sense vincle directe amb l'entorn). El procés recollirà les recomanacions que calguin per imaginar de quina manera haurien de relacionar-se les activitats que hi haurà amb els usos del Parc.

## **Parada 2: Jardins de Manuel Blancafort**



Ens aturem al principi de les escalas. Es comenta la **dificultat de creuar el carrer d'Avinguda Vallcarca**, ja que els passos de vianants no reconeixen els recorreguts naturals de les persones vianants ni els usos que connecten una banda i l'altra. El conseller del Districte explica que amb una futura actuació ja planificada i aprovada, posterior al carril bici de Vallcarca, s'afegiran passos de vianants reclamats pel veïnat que facilitaran aquests recorreguts entre la part alta i

baixa de Vallcarca.

S'exposa que la **problemàtica d'habitatge** és molt greu a la ciutat, i en concret al barri, i que per tant, és molt necessària la previsió d'habitatge públic a la zona. Es pregunta de quina manera es garantirà que el Parc Central sigui un espai públic i que no tingui aparença o voluntat de ser interior d'illa.


Seguim pujant una mica les escales que connecten amb Avinguda República Argentina i es comenta que al principi de l'itinerari les escales estan molt ben equipades i il·luminades, però en canvi, a mesura que s'hi puja la llum s'acaba i la vegetació obstrueix encara més la visibilitat.

*Si té una funció de pas que està limitada perquè fa por,  
llavors ja no serveix de res.*

Algunes dones exposen la **percepció d'inseguretat** que pateixen en passar per aquest camí.

*És una llàstima perquè, tenint un espai verd a l'aire lliure, has de passar per  
dins del metro.*

Altres persones comenten la necessitat de generar arbustos més baixos que fomentin la **visibilitat** entre una banda i l'altra dels recorreguts d'aquesta zona. Es valora desfavorablement la presència de rates en aquesta zona.



S'exposa també la diferència entre aquest espai dels Jardins de Manuel Blancafort, potenciat com a zona de pas i jardí contemplatiu, amb el Parc Central que serà d'**orientació més favorable** per tal que li pugui tocar el sol i pugui haver-hi més usos dels que hi ha als Jardins de Manuel Blancafort.

Es comenta també la necessitat de **posar un nom al parc** que pugui ser reconegut per la gent del barri i que apel·li a la seva història. Es valora favorablement la conservació de la memòria d'aquest espai com, per exemple, mantenir i cuidar la Font de la Nina, ja que contribueix a visibilitzar el rastre de la vida que s'ha tingut al parc.

### Parada 3: El viaducte de Vallcarca



S'hi expliquen els usos actuals del Parc Central i l'estat d'alguns dels elements dels projectes previstos a la zona. Des del viaducte, es veu també el carrer Calendau, i s'explica que serà una de les principals connexions del barri amb el Parc Central, ja que es donarà continuïtat al carrer i quedarà al mateix nivell.

S'exposa també la necessitat de generar espais d'esport i salut al barri i, per aquest motiu, la **pista** és un espai molt important per conservar al Parc Central. Pel que fa a l'equipament necessari per al desenvolupament d'aquestes activitats, es proposa posar-hi vestuaris.

Pel que fa a les **necessitats dels horts**, es comenta que una necessitat important és que els **toqui el sol** perquè s'hi pugui cultivar. Això s'haurà de tenir en compte a l'hora de pensar la ubicació i l'alçada dels edificis del voltant. S'exposa que hi ha una bassa a un dels horts que acull molta diversitat i es valora com un aspecte rellevant mantenir-la. Les persones que estan tenint cura de l'hort de la Fusteria consideren important mantenir aquest hort en la ubicació que ara es troba, per reconèixer i valorar tota la feina de la terra cultivada, i expliquen que, pel que fa a la **bassa**, s'ha fet un treball per introduir diferents espècies que expliquen que estan en perill d'extinció.

Una veïna, que fa molts anys que viu a Vallcarca, opina que el barri ha canviat molt en els últims anys i diu que no li agradaria que es construïssin edificis alts que canviessin les **característiques socials i urbanístiques** d'aquest.

*I ara, amb els horts i tot això, hi ha més vida.*

També es valora favorablement les **activitats comunitàries** que s'organitzen als espais en desús com els solars.

Pel que fa als **accessos** al Parc Central, es comenta que hi haurà quatre i es valora positivament que aquests siguin oberts. Es pregunta de quina manera ens els imaginem.

*Jo me'ls imagino lliures de cotxes.*

A l'hora de reflexionar de quina manera es pot fer per evitar que el turisme s'apropii d'aquest espai, es proposa posar-hi **usos infantils**, per exemple. Sorgeixen dubtes sobre la manera de fer

que l'espai infantil sigui accessible, tenint en compte l'orografia existent.

Es fa la reflexió que les persones que han de venir a viure-hi també haurien de poder decidir sobre l'espai. Tot i això, es valora favorablement que s'hagi cridat el veïnat a poder fer aportacions sobre l'espai públic perquè augmenta el **sentiment de pertinença** i contribueix a millorar els espais del barri pensant en l'ús del veïnat.

Sorgeix el tema de la **problemàtica de l'habitatge**, ja que es considera que els preus del mercat privat d'habitatge són molt alts en comparació amb la mitjana dels sous de les persones treballadores.

*Qui comprarà un pis aquí al preu que estan?*

En aquest sentit, es valora que caldria enfortir i ampliar el **parc públic d'habitatge** o buscar alguna estratègia de taxació dels lloguers o preus de compra dels habitatges previstos, per tal d'evitar la gentrificació. Una veïna proposa posar-ne en especial pel jovent, ja que és un dels col·lectius en situació més precària econòmicament parlant.

Una persona veïna del barri exposa la sensació de rigidesa respecte les aportacions que es poden fer en relació amb el Parc Central, ja que creu que hi ha molts aspectes que no es poden debatre perquè ja estan decidits. Altres persones assistents valoren positivament aquest espai d'aportacions en relació amb les característiques i les qualitats del Parc Central.

Algunes persones que han vingut en representació de Desenruna, l'assemblea que s'encarrega de la gestió i el treball dels horts, exposen que el **model d'horts** que els agradaria per al Parc Central són horts autogestionats, no de gestió municipal, i sense tanques, de manera que puguin ser espais públics oberts a tothom. També exposen que una de les necessitats seria un punt d'aigua per garantir el bon funcionament d'aquests.

Pel que fa a l'hort urbà municipal que hi ha actualment al Parc Central, una persona representant del Centre Obert Heura explica que està tancat pel tipus d'activitat que s'hi fa, ja que s'hi desenvolupen tasques terapèutiques vinculades amb temes d'inserció.

Es reflexiona sobre l'abundància d'espais de pas que hi ha al barri i la **necessitat d'espais d'estada**. En aquest sentit, es considera que el Parc Central ha de propiciar l'estada i la trobada i els espais comunitaris. Es considera que una de les necessitats més importants del barri és construir comunitat, no edificis en una ciutat que ja és molt densa, on predomina el model de ciment i asfalt. S'explica que hi ha grups de persones i col·lectius que ja estan treballant en aquesta línia organitzant dinars populars, activitats per al veïnat... Una veïna explica que Can Carol també fa una tasca social molt important per al veïnat per tal de crear comunitat i es valora positivament sobretot com a espai de trobada després de la crisi de la pandèmia que ha afectat la salut mental de moltes persones del barri. Es considera important posar en valor els espais de trobada comunitaris i públics com Can Carol i els solars on es fan activitats.



S'explica que l'acord del 2018 va permetre definir el perímetre d'on van els habitatges, i es demana que es respecti aquest acord que va implicar una participació molt exhaustiva del veïnat per tal d'arribar a les conclusions recollides al document d'autoria veïnal.

Una veïna explica que abans hi havia més comunitat i més activitats al carrer i, en aquest sentit, demana no només pensar en el tipus d'espais sinó també buscar estratègies per incrementar la **vitalitat al carrer** i la concurrència de gent al futur parc, a través d'activitats com, per exemple, activitats puntuals, públiques, comunitàries, comerç...

Pel que fa a la relació entre la plaça Mons i el Parc Central, es considera que actualment és difícil, però que podria millorar quan s'obri el Consolat. En aquest sentit, es considera que, més enllà de la pròpia **connectivitat** física dels espais, s'hauria d'estudiar els horaris d'aquestes connexions, ja que moltes vegades és el que falla o es valora negativament, sobretot en espais on actua l'orografia o allà on moltes connexions són a través de parcs, jardins o altres espais tancats de gestió municipal.

*Hi ha molts desnivells, per tant, és necessari.*

Es posa l'exemple dels Jardins de Maria Baldó, que és un espai que serveix de connector, però tanca les seves portes en una determinada hora, que no està ni indicada, ni es compleix, sent cada dia la mateixa, aspecte que desorienta el veïnat atès que no permet la planificació dels recorreguts amb temps.

*Si hi ha uns horaris i aquests es compleixen, pots comptar-hi, però pel que deien, ni es compleixen.*

En passar pel davant del Consolat i arribar a la plaça Mons, algunes persones tenen dubtes del que serà i quins són els terminis de les obres, ja que es considera que no s'estan gestionant els impactes provisionals de les obres. També es manifesta que no es té la informació dels terminis o de les fases, o que aquests són erronis perquè no corresponen amb la realitat.

#### **Parada 4: Jardins de Maria Baldó**



Accedim als Jardins de Maria Baldó per l'accés nord, a la terrassa més alta. Es comenta la necessitat de **connexió d'aquests Jardins amb el carrer Bécquer i el Parc Central**. S'explica que, pel que fa a l'edificació, ja s'ha previst mantenir un espai entre edifici i edifici per poder accedir al Parc Central, però algunes veïnes comenten la importància, no només de la qüestió física de l'accés, sinó de la gestió i de l'horari. Es considera imprescindible que les portes estiguin obertes el màxim temps possible, ja sigui mantenint-les sempre obertes o bé garantint-ne un horari bastant ampli.

Moltes famílies que porten els infants a l'Escola Farigola utilitzen aquests jardins per **venir amb la canalla**. Una veïna que és mare de l'escola Farigola valora que aquests jardins són un espai molt favorable per a la canalla per jugar però no tant com a l'espai d'estada per a les famílies. Una altra veïna mare de l'escola també valora favorablement l'existència d'espais amb aquestes característiques, ja que fa molta comunitat de barri.

*El parc aquest ha donat una vida als infants, i a les famílies i fa sentiment de barri. Aquests espais de joc fan que els pares es puguin comunicar, tenir relació entre les famílies, etc. i això fa barri.*

Es relaciona i compara aquest sentiment amb espais, com es comentava abans, com Can Carol, la plaça de la Farigola, l'hort de la Fusteria o l'espai comunitari de les Vinyes, ja que són espais de trobada que potencien el **sentiment de barri**.

Es comenta també que el carrer **Farigola és un eix molt important connector de diversos serveis i espais quotidians** però, alhora, no és un espai amable ni accessible per caminar-hi. Es comenta que es té la sensació que és un eix viari on s'ha potenciat els vehicles a motor. El conseller explica que s'ha previst una reforma urbana per millorar els recorreguts a peu, però un dels motius pels quals l'eix de Farigola no pot ser de prioritat per al vianant és per la connexió que suposa per als barris del Coll i del Carmel amb transport públic (busos).

*És hostil per al ciutadà.*

*El carrer Farigola quan era empedrat feia que els vehicles anessin més a poc a poc, però hi havia alguns veïns que volien asfaltar-lo. I va augmentar molt la velocitat.*

*...a més és de pujada, fa més soroll.*

Es valora la importància de parlar de l'entorn i la relació entre els equipaments de la zona, per entendre el paper del Parc Central com a peça del barri.

En sortir dels Jardins de Maria Baldó pel carrer Bécquer es comenta que en aquest lloc hi havia una antiga fàbrica de raquetes, que algunes persones veïnes que fa temps que viuen al barri recorden amb nostàlgia, ja que va articular molt la vida de barri, donava vida a aquests carrers, i molta gent que vivia a la zona hi treballava. Algunes de les persones més joves assistents no coneixen la història i es valora que podria haver-hi elements o panells informatius que expliquessin la **memòria històrica** i la vida que es vivia al barri.

Es valora positivament la presència de flors acolorides, com per exemple, mimoses a l'espai públic.

Algunes de les persones més joves assistents expliquen que alguns horts autogestionats de Vallcarca ja tenen uns 10 anys de vida. En concret, l'hort de la Fusteria, dins de l'emplaçament del Parc Central, fa dos anys que va iniciar la seva activitat. En relació amb els espais comunitaris de Vallcarca, es valora favorablement espais com la Cantera, que s'utilitza per a esdeveniments i actes veïnals. Es creu que aquestes activitats i espais que permeten aquest tipus de trobada sense intermediaris (Ajuntaments, Centres Cívics, privats...) són vitals i imprescindibles per al barri.

*...un espai obert on es pugui simplement reunir-se, organitzar trobades, barbacoes...*

*...que fomenti la relació.*

Un veí de la Ruderal proposa que **es repensi l'accés al Parc Central des de Bécquer i des de l'accés als Jardins Maria Baldó**. L'accés està pensat a través d'unes escales, i es proposa que hi hagi petites placetes entre trams d'escales per tal de comptar amb més espais d'estada.

En parlar del carrer Bécquer, algunes persones veïnes del carrer expliquen que hi ha molts cotxes que circulen contra direcció perquè no hi ha cap senyal que indiqui el sentit del carrer. S'explica que aquest carrer s'inclou en l'àmbit del procés participatiu però que encara no té un projecte o solució prevista. En aquest sentit, l'objectiu ha d'anar cap a l'increment de la pacificació, no a la seva reducció, per tal de millorar la prioritat del vianant.





Es posa en valor la necessitat de crear **espais de trobada fora del consum**. S'explica que els Jardins de Maria Baldó són un espai idoni durant el dia, però es considera que tanca massa d'hora, la qual cosa impedeix la connectivitat ni permet organitzar sopars populars, o estar-hi més enllà de l'hora de tancament. Es valora la necessitat de buscar alternatives als bars i restaurants per tal de poder quedar, socialitzar i trobar-se, sobretot, de vespre i nit. Algunes persones veïnes que viuen a la zona opinen que cal generar espais de trobada oberts i públics, però sense oblidar les necessitats de descans del veïnat. En aquest sentit, es proposa buscar espais garantint una certa distància dels habitatges per no generar molèsties.

*Amb la pandèmia es va viure molt. Quan van tancar bars i restaurants, ens faltaven espais d'oci i de trobada oberts que no passessin pel consum (...) a vegades a l'estiu sopem a l'herba (...) sobretot és important per a la gent jove.*

*Que no generi problemes amb els que hi viuen (...) no dic que la gent no s'hi pugui trobar però cal trobar un lloc on no es destorbi el veïnat.*

Es valora la necessitat de no només generar espais per a joves, sinó tenir en compte els **cicles vitals** de les persones, ja que les necessitats canvien al llarg de la vida. En pensar espais per a la gent gran, no es creu que calguin espais de petanca, atès que ja n'hi ha i no s'utilitzen. Es demana també tenir en compte també els espais per a infants.

### Parada 5: Can Carol i plaça de la Farigola

Es valora molt favorablement la incorporació de **Can Carol** al barri, ja que ha vitalitzat la zona i el seu paper dinamitzador d'activitats és molt necessari per a moltes dones. Acabem el recorregut a la plaça de la Farigola i davant de Can Carol, espai amb molta vida comunitària i connectat amb el Parc Central en un futur.





## **ACTA DE LA SEGONA REUNIÓ DE LA COMISSIÓ DE SEGUIMENT DEL PROCÉS PARTICIPATIU DEL PARC CENTRAL DE VALLCARCA**

### **Procés participatiu per debatre i definir el futur Parc Central de Vallcarca**

**Dia:** Dimarts 20 de desembre de 2022

**Hora:** 18.00 –19.30 h

**Lloc:** Casal de Barri de Can Carol, carrer de Cambrils, 24

#### **ASSISTENTS: 9 persones**

Des de Democràcia Activa del Districte i a través de correu electrònic i/o trucada, es convoquen totes les entitats que conformen la Comissió de Seguiment i es rep confirmació de 6 participants.

Assisteixen per part d'entitats del barri:

- Carme Ferrer, vicepresidenta del Grup Estudia Coll – Vallcarca
- Manel Toribio, de l'AVV Gràcia Nord-Vallcarca, membre de la Junta
- Marina Sanahuja, de Som Barri i Voltes Cooperativa d'Arquitectura

No hi assisteixen persones representants de l'AFA Farigola, l'AFA Montseny, AVV Pro Vallcarca, l'Assemblea Coordinadora de Vallcarca i l'Observatori de Vallcarca.

#### **Per part del personal municipal, hi assisteixen 5 persones:**

Alberto Lacasta, conseller del barri de Vallcarca i Els Penitents

Carla Garcia Ramírez, tècnica de Democràcia Activa

Carmelo Alcalde, tècnic de barri Vallcarca i els Penitents

Anna Sánchez, tècnica de Participació EU

Sandra Campos, tècnica de Participació EU

#### **Per part de l'equip dinamitzador, assisteix 1 persona:**

Marta Fonseca, Col·lectiu Punt 6

#### **Ordre del dia**

1. Benvinguda institucional (Alberto Lacasta)
2. Presentació de les actuacions realitzades i valoració de resultats (Marta Fonseca)
3. Presentació, discussió i validació de la proposta de calendari de sessions de participació 2023 (Anna Sánchez)
4. Presentació, discussió i validació de la proposta de metodologia plantejada per a les sessions de participació 2023 (Marta Fonseca)
5. Torn obert de paraula

## **1. Benvinguda institucional**

Alberto Lacasta dona la benvinguda als assistents i explica que els objectius de la sessió són, per una part, presentar breument les aportacions recollides a les accions participatives realitzades entre novembre i desembre de l'any en curs (el carretó informatiu, la sessió oberta i els dos recorreguts de reconeixement) i, per l'altra, validar i recollir suggeriments sobre la metodologia proposada de les sessions temàtiques que es duran a terme a partir del mes de gener de 2023.

## **2. Presentació de les actuacions realitzades i valoració de resultats**

Marta Fonseca presenta breument els resultats de les accions participatives realitzades alhora que exposa la finalitat de les metodologies emprades i les aportacions que s'estan fent en el procés. Posa en valor la construcció col·lectiva dels resultats i exposa el seguiment atent a recollir veus, necessitats i punts de vista diversos que contribuiran al plantejament dels debats que es duran a terme durant el mes de gener de l'any vinent.

Explica les característiques que estan sumant les persones participants en el procés i de les aportacions que a través de les eines utilitzades han estat d'ajuda per exposar les interaccions de la vida quotidiana al voltant del Parc Central, per definir les parades dels recorreguts de reconeixement i per definir el plantejament dels temes que es tractaran en els debats temàtics.

El llistat de temes a tenir en compte en el projecte executiu s'ha sintetitzat en:

- EL VERD: saludable, connectat amb la natura, per gaudir sense consumir, sense gentrificació, educador, socialitzador, productiu, etc.
- LA CONNECTIVITAT EN RELACIÓ AMB L'OROGRAFIA I L'ACCESSIBILITAT: els vincles entre els equipaments, els espais públics, els modes de mobilitat, etc.
- LES ACTIVITATS: fer esport (la pista), l'oci (atenció als cicles vitals), el joc lliure i en contacte amb la natura, trobar-se i desenvolupar activitats, treballar la terra, etc.
- LA MEMÒRIA HISTÒRICA: l'embotelladora, la Font de la Nina, etc.
- ELS HORTS: els inconvenients de relocalitzar la terra treballada.
- LA PERCEPCIÓ DE SEGURETAT
- LA TURISIFICACIÓ
- LA MANCA DE TEIXIT COMERCIAL I DE SERVEIS
- LES CONDICIONS FÍSiques: per exemple, les característiques que determinem el soroll.

## **3. Presentació, discussió i validació de la proposta de calendari de sessions de participació 2023**

Anna Sánchez explica la proposta de calendari per a les sessions participatives del mes de gener, destacant els temes que es debatran a les sessions del 16 i 23 de gener i que es treballaran sobre plànol.

## **4. Presentació, discussió i validació de la proposta de metodologia plantejada per a les sessions de participació 2023**

Marta Fonseca explica la metodologia que es proposa dur a terme a les properes sessions i les expectatives respecte els resultats que continuaran formant part d'un procés continu que sumarà les aportacions dels grups de treball en un PANELL COL-LABORATIU. Així mateix, explica que espera un resultat final de la sessió propositiva del 30 de gener en format criteris o propostes que expressin el programa de necessitats i ajudin a desenvolupar el projecte executiu del Parc Central.

## **5. Torn obert de paraula**

- Respecte a les convocatòries, es demana revisar el llistat d'agents a convocar perquè es troba a faltar la participació d'escoles i col·lectius diversos del barri. Es respon que s'ha convidat i trucat expressament a aquests agents, sobretot a les AFAs.
- Es creu que hi ha hagut una baixa participació en els recorreguts. Es respon que l'assistència en els recorreguts ha estat correcta atès que s'ha assolit una representativitat alta per part de col·lectius diversos del barri del barri de Vallcarca. A més, s'afirma que grups massa grans dificulten l'operativitat de les marxés.
- Respecte les eines gràfiques, demanen que s'identifiqui amb claredat els límits del barri al plànol de treball. El veïnat que està per sobre la plaça Mons té la sensació de no pertànyer a enlloc, ja que la gent de Vallcarca es pensa que allò és el Coll i els del Coll diuen que és Vallcarca. També es demana que s'aportin plànols en 3D on es vegi l'orografia del barri, la volumetria que s'està proposant i dades de les distàncies i l'alçada dels edificis que es construiran a l'Avinguda Vallcarca per tal d'acabar de comprendre com es veurà el Viaducte. Es respon que s'intentarà treballar amb plànols més clars i entenedors per tal de facilitar-ne la participació.
- També es demana que s'inclouï l'alberg Torre Marsans, ja que pertany al barri de Vallcarca i no al Coll. I, en general, tots els equipaments que hi ha al voltant del Parc Central i la plaça del Metro pels vincles amb la mobilitat i les relacions que es deriven de l'ús quotidià.
- Respecte a l'assentament, s'exposa que des de diverses entitats, entre elles Som Barri, s'està demanant saber l'estat en què es troba l'atenció a les persones que actualment viuen en aquest lloc i com a afectades, saber quin és el full de ruta per resoldre la problemàtica. La consulta s'ha fet a través de diferents canals de l'Ajuntament sense rebre cap resposta. El conseller i el tècnic de barri responen que se'ls està atenent des de Serveis Socials i a la Taula d'Assentaments, on es va exposar la feina que es fa, a la reunió convocada a la primavera de 2022 amb les entitats del barri que demanaven conèixer el circuit d'actuació que es segueix amb les persones que viuen als assentaments. Des del Districte s'explica que és un tema que s'està treballant en paral·lel i que en aquest procés sobre l'espai públic no es volen crear falses expectatives de resolució de les necessitats de l'assentament.



## **ACTA DE LA SESSIÓ DE DEBAT SOBRE USOS, ACTIVITATS I CONNECTIVITAT DEL PROCÉS PARTICIPATIU DEL PARC CENTRAL DE VALLCARCA**

**Dia:** Dilluns 16 de gener de 2023

**Hora:** 17.30 –19.30 h

**Lloc:** Parc Sanitari Pere Virgili, auditori de l'Edifici Montseny

**ASSISTENTS: 41 persones**

**Representants d'entitats o col·lectius: 11**

- 1 AVV Gràcia Nord – Vallcarca
- 3 AVV Som Barri
- 1 Desenruna
- 2 Grup d'estudis Coll - Vallcarca
- 4 RUDERAL SCCL

**Veïnat a títol individual: 30**

**Personal municipal: 8**

- Jordi Raboso, director de Llicències i Espai públic del Districte de Gràcia
- Sílvia Cid, adjunta a Gerència del Districte de Gràcia
- Carmelo Alcalde, tècnic de barri de Vallcarca – Els Penitents
- Carla Garcia, referent de Democràcia Activa al Districte de Gràcia
- Antonio Toscano, Gerència de l'Arquitecte en Cap Ecologia Urbana
- Ana M. Benavides, Gerència de l'Arquitecte en Cap Ecologia Urbana
- Anna Sánchez, participació d'Ecologia Urbana
- Sandra Campos, participació d'Ecologia Urbana

**Consellers: 2**

- Alberto Lacasta, conseller del barri de Vallcarca – Els Penitents
- Jordi Farriol, conseller d'Urbanisme del Districte de Gràcia

**Per part de l'equip dinamitzador, assisteixen 3 persones:**

- Marta Fonseca, Col·lectiu Punt 6
- Magda Isart, Col·lectiu Punt 6
- Sara Carbonell, Col·lectiu Punt 6

La metodologia de les sessions de treball, així com els resultats extrets en aquest document han estat proposats i treballats per Col·lectiu Punt 6.

## ORDRE DEL DIA

0. Entrada i primeres dinàmiques participatives
1. Benvinguda institucional (Alberto Lacasta, conseller del barri de Vallcarca–Els Penitents)
2. Breu explicació de les propostes recollides durant el procés participatiu i explicació de la dinàmica de la sessió (Col·lectiu Punt 6)
3. Debat en grups de treball
4. Posada en comú (Col·lectiu Punt 6)
5. Tancament de la sessió

## DESENVOLUPAMENT DE LA SESSIÓ

### 0. Entrada i primeres dinàmiques participatives

Abans d'entrar a la sala, es presenten les dinàmiques participatives individuals d'inici que permeten situar d'on venen les veus del barri i fer una anàlisi de la diversitat de persones que hi assisteixen.

#### 1. Benvinguda institucional

**Alberto Lacasta**, dona la benvinguda a totes les persones assistents i els agraeix el seu interès per la sessió.

### 2. Breu explicació de les propostes recollides durant el procés participatiu i explicació de la dinàmica de la sessió

La sessió s'estructura a través de tres dinàmiques:

1	Exercici de reflexió individual	<b>Valora com a favorable o desfavorable les següents propostes en relació al "Usos, activitats i connectivitat"</b>
	Es reparteixen les taules amb els resultats extrets de les sessions anteriors del procés participatiu (recorreguts de reconeixement 1 i 2, i Decidim.Barcelona), en clau propositiu, per tal que el veïnat pugui marcar si cada proposta l'analitza com a favorable o desfavorable, és a dir, si són propostes que faciliten la vida diària del veïnat o no <sup>1</sup> .	
2	Exercici de debat en grup sobre plànol	<b>Quines aportacions tenim en relació amb els usos i la connectivitat?</b>
	A partir de les propostes extretes de les sessions participatives anteriors, en relació amb els "Usos i connectivitat", es convida a debatre-les, en petits grups, amb l'objectiu de completar-les, ampliar-les, argumentar-les, dibuixar-les... sobre el plànol, i a través del debat dinamitzat amb grups de 10 persones aproximadament.	
3	Exercici de debat en grup sobre fitxa	<b>Quines aportacions tenim en relació amb les activitats?</b>
	Després del treball sobre el plànol, es convida a escriure i fer aportacions en relació amb les activitats que el futur parc hauria d'acollir. Aquestes estan classificades segons la tipologia d'activitats (socialitzadores, comunitàries, intergeneracional, atenció i cures, saludables, etc.), com a forma de garantir que les aportacions cobreixin la màxima diversitat de necessitats possible.	

<sup>1</sup> Annex gràfic en un altre document



### **3. Debat en grups de treball: Sobre usos, activitats i connectivitat**

Els resultats de la sessió, de manera resumida, són els següents:

#### **CONNECTIVITAT**

Pel que fa a la connectivitat, es recullen les següents propostes:

##### **Connectivitat amb l'entorn**

Pel que fa a la connectivitat del Parc amb el seu entorn, es valora la importància que el parc sigui un agent connector dels recorreguts que actualment estan desconnectats: la plaça Mons amb la plaça del metro, Jardins de Maria Baldó, el Consolat, la pista de bàsquet, el viaducte amb Bécquer, els jardins dels Arabescos... També es valora la importància de Calendau com a eix connector entre diversos equipaments i espais públics com Can Carol o els horts i solars del carrer Farigola, i el Parc Central. Es fa referència a poder garantir la diversitat d'accessos sense horaris al parc i la cura d'aquests.

Es proposa pacificar els carrers que permeten la connectivitat del parc: Bécquer, Calendau , i Cambrils.

Per últim, es comenta la necessitat d'evitar que la zona on es col·locarà la pista de bàsquet sigui un cul de sac; i es proposa que estigui comunicada a esquerra i dreta.

##### **Connectivitat en relació amb l'accessibilitat universal**

S'opina que s'ha de buscar estratègies per garantir que l'espai sigui accessible, sense que aquestes hipotequin el caràcter verd de l'espai. A l'hora de salvar els desnivells, es fan diverses propostes d'elements que poden ajudar a connectar zones on l'orografia actua de forma elevada, com per exemple, escales mecàniques, ascensors o rampes. Tot i això, hi ha reticències en l'ús d'escales mecàniques, ja que manifesten que altres escales mecàniques del barri moltes vegades no funcionen, i la manca de manteniment dificulta molt els recorreguts i la quotidianitat.

Es remarca sobretot la necessitat de garantir l'accessibilitat a la cota més baixa, on s'ubicaran locals i comerços.

#### **USOS**

Pel que fa als usos, es recullen les següents propostes:

##### **Usos veïnals i comunitaris**

Pel que fa als usos de l'entorn del Parc, es fa èmfasi en la importància de generar mixticitat d'usos a l'espai, conservant les activitats que es fan al barri actualment i garantint que les plantes baixes de l'àmbit siguin actives amb comerç de proximitat o tallers. Es proposa que un d'aquests baixos es cedeixi a la comunitat que viu a l'assentament del parc que es dedica a la ferralla i també treballa al mateix espai. Les reflexions entorn els usos són dirigides a recuperar una imatge i sentiment de barri o poble, per afavorir la vitalitat dels espais i els carrers. Es reflexiona també en relació amb l'ús de les plantes baixes per tal de buscar estratègies, com un Pla d'usos, que evitin la massificació turística a l'espai i garanteixin que aquests usos es destinin al veïnat i no als turistes.

#### **ACTIVITATS**

Pel que fa a les activitats, es comenten propostes com:

- **Activitats de socialització i trobada:** Garantir l'espai per fer el vermut, cerveses, el cafè o berenar. Habilitar l'espai per a la socialització, per seure, per xerrar...
- **Activitats comunitàries promogudes per i per al veïnat:** Habilitar l'espai per encabir-hi



organitzacions d'actes veïnals com, per exemple, festes de barri, mercat, cinema a la fresca, àpats populars...

- **Activitats intergeneracionals:** Atendre les necessitats dels diferents cicles vitals garantint la simultaneïtat d'usos i les necessitats de les persones amb diversitat funcional.
- **Activitats d'atenció a les cures:** Garantir que sigui un espai de joc lliure per als infants, on puguin córrer, saltar, amagar-se i interactuar amb la natura de forma autònoma i segura, i comptar amb espai per a famílies i altres usos simultanis.
- **Activitats saludables i esportives:** Habilitar l'espai de la pista per tal que estigui equipat per estar-s'hi, per observar, per veure la gent que hi juga, amb un rocòdrom a la part del darrere. Es demana que hi hagi ombra i que s'aïlli el soroll de la pista per respectar el descans dels veïns.

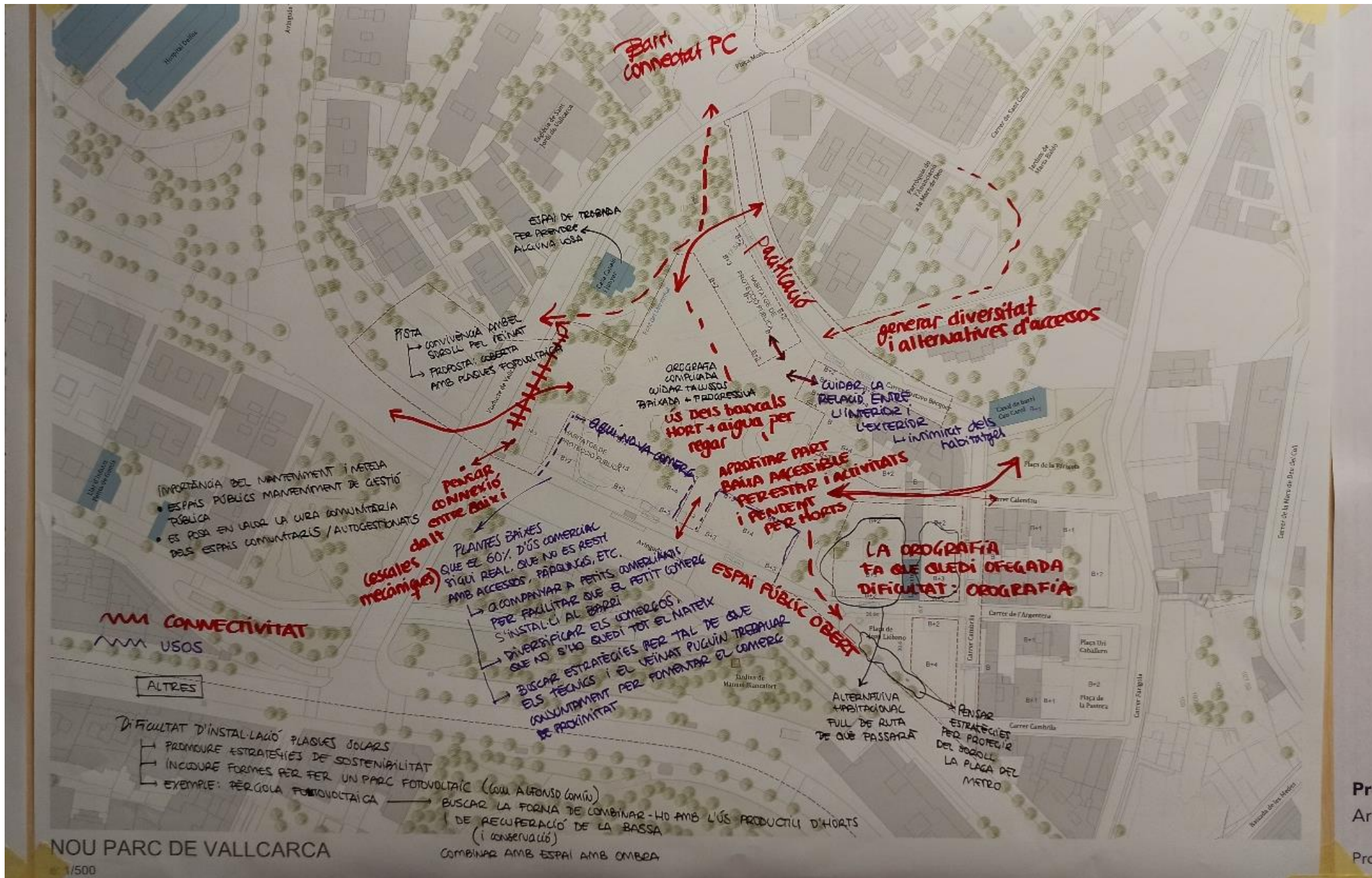


#### **4. Posada en comú (Col·lectiu Punt 6)**

Els portaveus de cada taula exposen, de manera resumida, les propostes que han sorgit durant el debat i s'exposen i comenten a partir dels plànols que han ajudat a situar els diferents elements de l'àmbit.

Els resultats gràfics de la dinàmica 2 són els següents:

- En lila, els resultats relacionats amb els usos
- En vermell, els resultats relacionats amb la connectivitat









## 5. Tancament de la sessió

Es convida els assistents a inscriure's a la sessió de debat sobre el verd i els elements del Parc del 23 de gener.

La sessió finalitza a les 20 h



## **ACTA DE LA SESSIÓ DE DEBAT SOBRE VERD I ELEMENTS DEL PARC DEL PROCÉS PARTICIPATIU DEL PARC CENTRAL DE VALLCARCA**

**Dia:** Dilluns 23 de gener de 2023

**Hora:** 17.30 –19.30 h

**Lloc:** Parc Sanitari Pere Virgili, auditori de l'Edifici Montseny

**ASSISTENTS: 19 persones**

**Representants d'entitats o col·lectius: 9**

- 1 AVV Gràcia Nord – Vallcarca
- 1 AVV Som Barri
- 2 Desenruna
- 5 RUDERAL SCCL

**Veïnat a títol individual: 10**

**Personal municipal: 6**

- Jordi Raboso, director de Llicències i Espai públic del Districte de Gràcia
- Sílvia Cid, adjunta a Gerència del Districte de Gràcia
- Carmelo Alcalde, tècnic de barri de Vallcarca – Els Penitents
- Carla Garcia, referent de Democràcia Activa al Districte de Gràcia
- Anna Sánchez, participació d'Ecologia Urbana
- Sandra Campos, participació d'Ecologia Urbana

**Consellers: 2**

- Alberto Lacasta, conseller del barri de Vallcarca – Els Penitents
- Jordi Farriol, conseller d'Urbanisme del Districte de Gràcia

**Per part de l'equip dinamitzador, assisteixen 3 persones:**

- Marta Fonseca, Col·lectiu Punt 6
- Magda Isart, Col·lectiu Punt 6
- Blanca Valdivia, Col·lectiu Punt 6

La metodologia de les sessions de treball, així com els resultats extrets en aquest document, han estat proposats i treballats per Col·lectiu Punt 6.

## ORDRE DEL DIA

0. Entrada i primeres dinàmiques participatives
1. Benvinguda institucional (**Alberto Lacasta**, conseller del barri de Vallcarca–Els Penitents)
2. Breu explicació de les propostes recollides durant el procés participatiu i explicació de la dinàmica de la sessió (**Col·lectiu Punt 6**)
3. Debat en grups de treball
4. Posada en comú (**Col·lectiu Punt 6**)
5. Tancament de la sessió

## DESENVOLUPAMENT DE LA SESSIÓ

### 0. Entrada i primeres dinàmiques participatives

Abans d'entrar a la sala, es presenten les dinàmiques participatives individuals d'inici que permeten situar d'on venen les veus del barri i fer una anàlisi de la diversitat de persones que hi assisteixen.

#### 1. Benvinguda institucional

**Alberto Lacasta**, dona la benvinguda a totes les persones assistents i els agraeix el seu interès per la sessió.

#### 2. Breu explicació de les propostes recollides durant el procés participatiu i explicació de la dinàmica de la sessió

La sessió s'estructura a través de tres dinàmiques:

1	Exercici de reflexió individual	<b>Valora com a favorable o desfavorable les següents propostes en relació al "Verd i Elements del Parc"</b>
	Es reparteixen les taules amb els resultats extrets de les sessions anteriors del procés participatiu (recorreguts de reconeixement 1 i 2, i Decidim.Barcelona) en clau propositiu per tal que el veïnat pugui marcar si cada proposta l'analitza com a favorable o desfavorable, és a dir, si són propostes que ajuden a la quotidianitat de les persones veïnes, o no.	
2	Exercici de debat en petits grups	<b>Quines qualitats s'estan proposant pel verd del Parc? Quin tipus d'espai necessitem per acollir-les, o com han d'estar equipades?</b>
	A partir de les propostes extretes de les sessions participatives anteriors en relació al "Verd i elements del Parc" es convida a debatre-les, en petits grups, amb l'objectiu de completar-les, ampliar-les, argumentar-les, dibuixar-les...	
3	Escriure aportacions i penjar-les	<b>Quines reivindicacions tenim en relació a la memòria històrica i la representativitat en l'entorn del Parc?</b>
	Es convida, com a dinàmica de tancament, a escriure i fer aportacions en relació a la memòria històrica i la representativitat del Parc Central, ja que és un dels temes que el veïnat valora com a central tenir en compte, i ja en van sortir algunes aportacions a les sessions anteriors.	

### **3. Debat en grup de treball**

Aquest és només un resum dels resultats de la sessió, que estaran analitzats, completats i desenvolupats a l'informe del projecte per Col·lectiu Punt 6.

#### **Verd natural que afavoreixi la biodiversitat**

Pel que fa al verd natural, un dels aspectes que preocupa al veïnat és el manteniment i cura d'aquest. En aquest sentit, es fan algunes propostes relacionades amb incorporar espècies que requereixin poca gestió i puguin implicar, alhora, el veïnat en aquesta. Per altra banda, també es fan aportacions en relació amb potenciar la diversitat de fauna en l'àmbit, i la incorporació de vegetació aromàtica i medicinal com a part del verd, evitant la incorporació de plantes invasores.

Pel que fa a la bassa, es considera d'especial rellevància mantenir-la i conservar-la, ja que té un paper important per la biodiversitat, i alhora, dona servei als horts. Es puntualitza també la necessitat de cercar mecanismes o estratègies per evitar plagues de mosquits, per exemple.

Es valora favorablement, des de diverses veus, buscar la manera d'aprofitar els recursos hídrics de la zona, i hi ha aportacions en relació amb generar continuïtat amb els altres espais verds de la zona (jardins dels Arabescos i als Jardins de Maria Baldó) harmonitzant la vegetació del futur parc amb l'existent.

#### **Verd dissenyat amb vegetació que acompanyi la quotidianitat**

Es puntualitza en diverses ocasions que l'espai no serà tan gran com el veïnat s'imagina i, en aquest sentit, es demana incorporar el mínim d'infraestructures possibles per tal de dedicar l'espai que hi ha a estada i socialització. Per aquesta raó, es reflexiona entorn la possibilitat de realitzar un radiografia de l'entorn per integrar els elements a la orografia i veure quines infraestructures hi ha, amb quines es pot comptar, i quines cal afegir en l'entorn per tal que doni servei al parc, per exemple, els lavabos d'ús públics. Hi ha veus que valoren no generar infraestructures dins del parc, sinó comptar amb els equipaments i serveis del voltant. Per altra banda, es demana dissenyar espais de joc que garanteixin els usos simultanis, per tal de poder acollir la diversitat de demandes i necessitats del veïnat.

Es proposa conservar l'arbrat existent, garantir espais d'estada al ombra i procurar un espai el més naturalitzat possible.

Hi ha discrepàncies amb dedicar espai als gossos ja que, per una banda, algunes veïnes consideren que hi ha la necessitat de generar espais per a gossos, sense que aquest entri en conflicte amb altres usos de l'espai (en la línia de generar usos simultanis) però, per altra banda, s'opina que és més favorable evitar els espais per gossos per la brutícia derivada que generen, alhora que a l'entorn ja es compta amb altres espais on es poden portar i on poden passejar (per exemple, els Arabescos).

#### **Verd saludable integrador del benestar i la cura del medi ambient**

Es considera necessari utilitzar les fonts i els punts d'aigua com a recurs per generar espais de refugi climàtic, i aprofitar per recuperar la memòria històrica del entorn. Es dona molta importància a la necessitat de resoldre el soroll, sobretot el provinent de l'Avinguda Vallcarca, per poder generar un espai tranquil, aïllat i verd.

Es coincideix en la importància de incloure espais d'ombra al llarg dels recorreguts del parc, així com dedicar l'espai de la font de la Nina com a refugi climàtic

#### **Verd cuidador i segur, facilitador de les cures i integrador de la percepció de seguretat**

Es considera necessari dotar l'espai del mobiliari necessari per a la socialització i garantir la trobada veïnal (amb bancs no individuals, taules, entre altres), garantint, també, els usos mixtos per tal que pugui ser un espai de cura familiar, de diverses generacions, amb espais per a infants, per a famílies, per a joves, adults... També es considera que part de l'objectiu que l'espai sigui cuidador implica garantir un habitatge digne per a les famílies que ara viuen al



parc. També es fan diverses aportacions en relació amb la necessitat de ser un espai il·luminat i alhora respectuós amb la biodiversitat (per exemple instal·lant llums automàtiques).

#### **Verd productiu i equipament necessari**

Es valora conservar la superfície d'horts actuals així com la convivència entre diversos models d'horts existents, com a qüestió important en aquest espai. A més, es valora reconèixer l'espai dels horts des de la potencialitat de ser un espai de comunitat i de socialització, i es demana entendre aquests espais com a part de l'espai públic, és a dir, espais oberts a tothom, sense tanques, etc. Algunes veus proposen traslladar els horts a l'Aula Ambiental Turull i dedicar tot l'espai del parc central a vegetació no productiva, altres però aposten per combinar vegetació productiva i silvestre.

Hi ha consens sobre ubicar els horts a la part més assolellada del parc, que coincideix amb la zona amb més pendent; i finalment es fan algunes aportacions en relació amb l'equipament que necessiten els horts per al seu funcionament: magatzem, espai de compostatge, etc.

#### **4. Posada en comú (Col·lectiu Punt 6)**

Finalment, es fa una posada en comú dels resultats del debat de cada grup i es penjen per elaborar conjuntament un panell col·lectiu a la paret, i visibilitzar els resultats a través de l'exposició.



#### **5. Tancament de la sessió**

Es convida els assistents a inscriure's a la sessió propositiva de tancament del 30 de gener. La sessió finalitza a les 19.45 h



## **ACTA DE LA SESSIÓ PROPOSTIVA DE TANCAMENT DEL PROCÉS PARTICIPATIU DEL PARC CENTRAL DE VALLCARCA**

**Dia:** Dilluns 30 de gener de 2023

**Hora:** 17.30 –19.30 h

**Lloc:** Parc Sanitari Pere Virgili, auditori de l'Edifici Montseny

**ASSISTENTS: 26 persones**

**Representants d'entitats o col·lectius: 12**

- 1 AVV Gràcia Nord – Vallcarca
- 3 AVV Som Barri
- 2 Desenruna
- 4 Ruderal SCCL
- 1 Heura Negra Assemblea Llibertària de Vallcarca
- 1 Centre Obert Heura
- L'independent de Gràcia

**Veïnat a títol individual: 14**

**Personal municipal: 6**

- Jordi Raboso, Director de Llicències i Espai públic del Districte de Gràcia
- Sílvia Cid, adjunta a Gerència del Districte de Gràcia
- Carmelo Alcalde, tècnic de barri de Vallcarca – Els Penitents
- Carla Garcia, referent de Democràcia Activa al Districte de Gràcia
- Anna Sánchez, participació d'Ecologia Urbana
- Sandra Campos, participació d'Ecologia Urbana

**Consellers: 2**

- Alberto Lacasta, conseller del barri de Vallcarca – Els Penitents
- Jordi Farriol, conseller d'Urbanisme del Districte de Gràcia

**Per part de l'equip dinamitzador, assisteixen 3 persones:**

- Marta Fonseca, Col·lectiu Punt 6
- Magda Isart, Col·lectiu Punt 6
- Sara Carbonell, Col·lectiu Punt 6

La metodologia de les sessions de treball, així com els resultats extrets en aquest document han estat proposats i treballats per Col·lectiu Punt 6.

### **ORDRE DEL DIA**

0. Entrada i primeres dinàmiques participatives
1. Benvinguda institucional (**Alberto Lacasta**, conseller del barri de Vallcarca–Els Penitents)
2. Presentació i breu retorn de les propostes recollides durant el procés participatiu

(**Col·lectiu Punt 6** i **Jordi Raboso**, Director de Llicències i Espai públic del Districte de Gràcia)

3. Plantejament de la Sessió de Tancament (**Col·lectiu Punt 6**)
4. Resum dels resultats i cloenda (**Col·lectiu Punt 6**)

## **DESENVOLUPAMENT DE LA SESSIÓ**

### **0. Entrada i primeres dinàmiques participatives**

Abans d'entrar a la sala, es presenten les dinàmiques participatives individuals d'inici que permeten situar d'on venen les veus del barri i fer un anàlisi de la diversitat de persones que hi assisteixen.

### **1. Benvinguda institucional i presentació de resultats**

**Alberto Lacasta**, dona la benvinguda a totes les persones assistents i els agraeix el seu interès per la sessió.

### **2. Presentació i breu retorn de les propostes recollides durant el procés participatiu**

Presentació i retorn preliminar de les propostes rebudes fins a les sessions de treball temàtiques sobre els usos i la connectivitat i sobre el verd i els elements del Parc a càrrec de **Col·lectiu Punt 6**.

A la sessió es va incloure un petit avanç tècnic de valoracions respecte a les propostes rebudes, ja sigui per fer un recordatori sobre les qüestions que s'han marcat des de l'inici que no formen part de l'àmbit, o perquè tenen condicionants o per identificar propostes que són contràries als acords del 2017.

**Jordi Raboso** va exposar que moltes de les propostes que es consideren fora de l'àmbit ja s'estan tractant des d'altres àrees i en projectes específics. Per altra banda, les propostes que tenen condicionants, requereixen de valoracions de les característiques pròpies de l'entorn (pendents, estat de l'aigua del subsòl, de l'arbrat, etc.) o articular-les amb solucions que s'estan treballant a la ciutat, com l'estudi sobre la disponibilitat de lavabos públics. I per últim, no s'identifica cap proposta que fos contrària als acords de 2017.

Respecte a la **connectivitat i els usos**, s'exposen fora de l'àmbit del procés participatiu: millorar els recorreguts de Farigola, pacificar i habilitar la rambla verda, articular el projecte guanyador del Consolat, generar alternatives d'habitatge dignes, donar suport als usos autogestionats i comunitaris, i promoure projectes d'economia circular. I s'exposen amb condicionants: generar un Pla d'Usos que fomenti el petit comerç i la diversitat d'usos, es tracta d'una eina correctiva i no preventiva; habilitar aparcament i pacificar tot l'entorn del Parc; i per últim, fer accessible entre el Parc Central i la part alta del Viaducte.

En relació amb les **activitats** s'exposen fora de l'àmbit del procés participatiu: garantir el manteniment i la neteja dels espais. I s'exposen amb condicionants: recuperar els pous d'aigua existents i equipar espais amb jocs d'aigua, mantenir la superfície actual dels horts i habilitar un espai per al material comunitari.

Quant al **verd i els elements urbans** s'exposen fora de l'àmbit del procés participatiu: el model de gestió dels horts. I s'exposen amb condicionants: recuperar les zones d'aigua vinculades amb les fonts històriques (Font de la Nina), fer un inventari sobre l'arbrat existent i conservació, generar espais d'hortos oberts, evitar espais compartimentats, equipar i facilitar l'estada amb banys públics i, per últim, conservar la bassa.

Algunes aportacions veïnals al respecte:

- Es pregunta quan es faran els processos participatius o quin són els espais de participació en relació amb els temes que s'han quedat fora d'aquest, com per exemple, el model de gestió dels horts o quina alternativa habitacional es planteja per a la comunitat que viu a l'assentament del Parc.
- S'exposa que l'exposició tècnica no respon a la realitat del barri, ja que Vallcarca té una important tradició d'autogestió i de generació d'espais verds de forma comunitària. També s'exposa que la superfície de verd per habitant és molt més elevada que altres barris, i per tant, en aquest sentit es demana que es tracti amb cura i responent a les característiques concretes del barri, evitant criteris universals que englobin per igual a tots els barris de Barcelona. S'exposa que no es pot regir per la normativa establerta per Parcs i Jardins, sinó que s'ha de buscar la manera que els models proposats pel veïnat puguin ser acollits a la normativa, i no a l'inrevés.
- Es comenta que és difícil deslligar les característiques d'un espai i les activitats que alberga, amb el model de gestió d'aquest, ja que, per exemple, si s'opina dels horts en un procés participatiu, l'imaginari que tindrà cadascú anirà vinculat a la forma de gestió d'aquests, i depenent d'aquesta, el veïnat estarà d'acord amb uns usos o amb uns altres.
- Es valora i es demana que no es monopolitzi el temps d'aquesta participació per parlar únicament d'un ús, que són els horts, i s'intenti diversificar per acollir tothom.

El personal municipal comenta, en relació amb es dubtes plantejats, que aquest procés participatiu serveix per definir els usos del Parc Central, és a dir, l'objectiu d'aquest espai és aportar criteris al pla executiu, i en aquest sentit, els temes estan acotats al que es pot incloure en aquest. El Procés Participatiu per definir els usos del Parc Central està enfocat a preguntar al veïnat quins usos volem, quines activitats ens imaginem que passarà al nou espai públic, i la forma de gestió d'aquests espais, serà una qüestió per debatre un cop estiguin definits els usos. Tot i això, si des d'aquest espai de participació es plantegen altres temes que són rellevants per debatre amb el veïnat, o que s'identifiquen com a preocupacions que mereixen una especial centralitat, s'habilitarà l'espai de participació per discutir-ho i rebre aportacions.

### **3. Plantejament de la Sessió de Tancament**

Presentació de les dinàmiques participatives i grupals per a iniciar el procés de prioritització de les propostes a càrrec de **Col·lectiu Punt 6**, cooperativa dinamitzadora del procés.

Aquesta sessió de tancament, no es planteja com a presentació de resultats, sinó com a sessió per tal de prioritzar les propostes que han anat sortint a les sessions anteriors:

- Recorregut de reconeixement 1 (tarda)
- Recorregut de reconeixement 2 (matí)
- Decidim Barcelona
- Sessió Oberta 1
- Sessió de treball 1: Usos, activitats i connectivitat del Parc
- Sessió de treball 2: El verd i elements del Parc

La sessió s'estructura a través de les següents dinàmiques:

1	Exercici de debat grupal	<b>Priorització de les propostes: connectivitat i usos</b>
	Es reparteix un conjunt d'etiquetes que engloben les propostes respecte "connectivitat i usos". L'exercici consta de prioritzar numèricament, les tres propostes que es considerin prioritàries de cada categoria: connectivitat amb l'entorn i en relació amb l'accessibilitat universal, per una banda, i per l'altra, usos a l'interior i l'entorn del parc.	
2	Exercici de debat grupal	<b>Priorització de les propostes: activitats</b>
	Es reparteix un conjunt d'etiquetes que engloben les propostes respecte a "activitats". L'exercici consta de prioritzar les tres etiquetes que es considerin prioritàries de cada categoria: activitats de socialització i trobada, activitats comunitàries promogudes per i per al veïnat, activitats intergeneracionals, activitats d'atenció a les cures i activitats esportives i saludables.	
3	Exercici de debat grupal	<b>Priorització de les propostes: verd i elements del parc</b>
	Es reparteix un conjunt d'etiquetes que engloben les propostes respecte el "verd del parc". L'exercici consta de prioritzar les tres etiquetes que es considerin prioritàries de cada categoria: Verd natural que afavoreixi la biodiversitat, verd dissenyat amb vegetació que acompanyi la quotidianitat, verd saludable integrador del benestar i la cura del medi ambient, verd cuidador facilitador de les cures i integrador de la percepció de seguretat, i per últim, verd productiu i equipament necessari.	

#### 4. Resum dels resultats i cloenda

Finalment, un cop generat el debat en grup i la priorització de les propostes, s'ha elaborat un panell de resultats que posa en relació el verd i les activitats, amb la quotidianitat.



Cada grup ha exposat aquelles tres propostes que ha identificat i seleccionat com a prioritàries a través del debat en grup, i s'ha elaborat un panell col·lectiu amb els resultats de tots els grups.



Els resultats de la prioritització es recolliran en l'informe de resultats del procés participatiu, acuradament analitzats i desenvolupats amb la resta de sessions, i sumats als resultats finals del procés.

## **ANNEX GRÀFIC 1:**

Adjuntem la taula on s'han recollit les propostes recopilades fins ara en el procés participatiu en referència al tema de "Connectivitat i usos del Parc". Aquesta taula s'ha valorat de forma grupal i s'han marcat les propostes que es consideren més prioritàries de cada categoria.

CONNECTIVITAT i USOS: en relació amb l'orografia, l'accessibilitat i l'activitat quotidiana entre equipaments i espais públics, i vincles i relacions amb els usos proposats per la MPGM				
PROPOSTES			SESSIÓ	SUPORT
Connectivitat amb l'entorn	CE.1	Facilitar la mobilitat a peu entre unes parts i altres del barri actualment desconnectades. Per exemple, entre la plaça Mons i la plaça del metro, continuïtat dels Jardins de Maria Baldó, costats de l'Av. Vallcarca, articulació dels diversos equipaments i espais públics, etc. Garantint la connexió directa a través de rampes o altres elements accessibles, és a dir, habilitant tots els encreuaments dels itineraris per a realitzar totes les activitats de la quotidianitat en equipaments i espais públics que travesen el Parc Central, fins i tot passejar.	D,ST1	MITJÀ
	CE.2	Garantir la bona senyalització dels itineraris de connexió a peu. Per exemple, el que travessa els Jardins de Maria Baldó. Entenent el Parc com a peça d'un engranatge vital a totes hores.	RR2	ALT
	CE.3	Garantir que el parc sigui un espai públic obert i continu sense tanques, buscant estratègies per evitar la colonització per part dels turistes, i garantint la convivència entre els diversos usos i activitats, sense generar molèsties al veïnat. Treballant per l'accessibilitat dels accessos al parc, i evitant escales i altres barreres arquitectòniques. Estudiant la possibilitat de garantir l'accés vehicular de serveis que permetin la cura i el manteniment del parc. Evitar el tancament a través de tanques ja que provoca desviaments a l'hora de comunicar la sortida del metro amb la resta de connexions.	RR2, ST1	DISSENS
		Limitar el parc amb tanques i horaris restringits a la nit, per tal d'evitar usos que generin molèsties o brutícia durant la nit.	ST1	
	CE.4	Estudiar el carrer Calendau com a eix transversal i articulador d'espais públics, equipaments i orografia. Posant en valor les relacions entre els espais públics i equipaments que contribueixen a construir comunitat (Can Carol, el Consolat, la Fusteria) i els espais públics (plaça davant de Can Carol, plaça de la Paloma, Parc Central, Pista esportiva) o les diferències de nivell entre la Plaça Mons, carrer Calendau i el carrer de la Mare de Déu del Coll.	RR2, ST1	MITJÀ
	CE.5	Pacificar l'entorn de les transformacions (c. Bècquer, c. Cambrils, c. Calendau i en la mesura del possible, c. Farigola) i preveure vitalitat a les plantes baixes, donant prioritat als desplaçaments a peu i equipant amb plataformes úniques, reducció de velocitat, bancs (que no siguin unipersonals, que no mirin als edificis i que estiguin pensats per a acompanyar la socialització i cura), bona il·luminació, ombres, taules, punts d'aigua, etc. Garantint passos amb prioritat vianant i ben senyalitzats, treballant la connexió amb el Jardins de Maria Baldó. Diversificant els usos en planta baixa perquè actualment és una zona molt fosca i amb poca vitalitat.	ST1	
	CE.6	Millorar la connectivitat entre la zona del Parc Central i l'Avinguda de la República Argentina, posant atenció a la il·luminació i el manteniment de la vegetació, perquè hi ha poca visibilitat i poc manteniment. Habilitant encreuaments a l'Avinguda Vallcarca per a afavorir els recorreguts a peu, per exemple, connectar directament amb l'ascensor del metro.	RR1, RR2, ST1	MITJÀ
	CE.7	Repensar l'accés des del c. Bècquer. Es considera que les escales plantejades al costat de la Ruderal poden generar racons sense visibilitat i bruts.	D	BAIX
	CE.8	Evitar la reducció o eliminació de la zona verda per a aparcar els cotxes.	D	DISSENS
Evitar la privatització de l'espai públic del carrer amb vehicles privats i estacionats, garantint que l'espai públic sigui d'ús públic, per a gaudir, de trobada i de circulació sostenible.		D		
CE.9	Prioritzar la millora dels recorreguts a peu pel carrer Farigola.	RR1	BAIX	
Connectivitat vinculada a l'accessibilitat universal	CA.1	Utilitzar el mínim d'asfalt o material dur per garantir l'accessibilitat, és a dir, sense perdre el caràcter verd del Parc. Combinant el paviment natural amb camins o passarel·les de fusta o lloses de pedra per a facilitar el pas accessible per a cotxets, criatures, bastons, etc.	D	ALT
	CA.2	Fer accessible la part baixa del parc amb la part alta del viaducte. Incloent mitjans que facilitin la connexió entre una banda i l'altra. Aquests mitjans es proposa que siguin mecànics per acollir la població més envellida i habitual de la zona, alhora que hi ha reticències per usas escales mecàniques per les experiències del barri amb la manca de manteniment d'aquestes. Altres opcions són: ascensor o rampes.	ST1	
		Talussos més progressius, orografia molt forta.		



Usos a l'entorn del Parc	UE-1	Recuperar el teixit, imatge i comunitat barri que era Vallcarca. Disposant de plantes baixes comercials amb comerços de proximitat, que aporten vitalitat als carrers, i generant llocs de relació que acompanyen la vida de barri i ajuden a establir vincles entre zones separades per l'orografia.	D, ST1	MITJÀ
	UE-2	Donar suport als usos autogestionats i comunitaris. Mantenint les activitats que es desenvolupen als solars i horts del barri, i buscar estratègies per donar-hi suport.	RR2	BAIX
	UE-3	Revitalitzar i donar vida als carrers i plantes baixes del barri, proposant activitats que donin vitalitat als espais públics, activitats puntuals, diversitat comercial, etc. Promovent usos públics o comunitaris, per tal de relacionar-los amb les activitats del parc o tallers o locals comercials que fomentin el consum responsable i locals d'ús veïnal. Per exemple, per al repartiment d'aliments, cooperatives de consum, o trobades puntuals, com una bugaderia comunitària.. Evitant habitatges en planta baixa, o altres usos privats de l'espai.	D, RR2	ALT
	UE-4	Promoure projectes d'economia circular, sostenibles o veïnals, per exemple, donant suport a la producció d'hortalisses, disposant d'espai perquè els veïns i veïnes que viuen a l'assentament de barraques puguin continuar treballant la ferralla, acollint projectes comunitaris o de necessitat veïnal.	D, ST1	BAIX
	UE-5	Relacionar el parc amb el projecte del Consolat, garantint la connexió entre un espai i l'altre, i desenvolupant els projectes de forma conjunta, promovent les relacions entre equipaments municipals.	ST1	
	UE-6	Promoure un Pla d'Usos que fomenti el petit comerç i la diversitat d'usos a l'entorn de tota la zona en transformació. Promovent el comerç local i de proximitat i evitant les botigues destinades a turistes. Buscant incentius i formes de facilitació de la instal·lació de petit comerç a la zona. Diversificant els baixos comercials del parc per tal que no ocupi tot l'espai el mateix negoci, i buscant estratègies per tal que les persones tècniques de l'administració pública i el veïnat pugui treballar conjuntament per potenciar el consum de proximitat.	ST1	
	UE-7	Equilibrar els usos d'habitatge-comerç de les plantes baixes al voltant del Parc Central, no només des d'una qüestió de normativa sinó garantint que siguin reals per diversificar i vitalitzar la zona, atenent els percentatges que es treballen a la ciutat (60-40) i ubicant accessos a les edificacions que envolten el Parc per generar concurrència de gent.	ST1	
	UE-8	Preveure usos habitacionals i d'emergència, i garantir una solució digna d'habitatge per a les persones que viuen al parc, actualment en assentaments de l'entorn, evitant que aquestes comunitats rebin els impactes negatius del projecte d'espai públic.	ST1	
	UE-9	Evitar que el parc o l'entorn es converteixi en un espai massificat pels turistes, mantenint-ho per al veïnat i prioritzant les zones de gaudi veïnals. Algunes estratègies podrien ser: espais infantils, la centralitat dels horts com a activitat del parc, o evitar taules i cadires de picnic.	D, ST1	MITJÀ
Usos a l'interior del Parc	UI-1	Dibuixar una configuració física i social, amb tamany i escala humana de "plaça de barri", com per exemple, les places de Gràcia, o els solars actuals, evitant edificis alts que no formen part del patrimoni paisatgístic dels barris de Vallcarca.	RR2, D	MITJÀ
	UI-2	Disposar d'espai lliure de relacions de consum, promovent la construcció de comunitat i com a opció vàlida per a totes les edats, per combatre la soledat i augmentar el sentiment de pertinença i cura del barri i de l'entorn. També, considerant que ja hi ha opcions de consum a l'entorn: Can Carol, i el futur espai veïnal del Consolat.	RR1, ST1	BAIX

## **ANNEX GRÀFIC 2:**

Adjuntem el conjunt d'etiquetes referents a les propostes recollides fins ara del procés participatiu que han servit per a la prioritització i el debat en grups. Cada etiqueta és una proposta recollida al procés i les sessions anteriors, que inclou el relat, la sessió on s'ha proposat o debatut, i el grau de suport que té en relació amb la participació digital i el debat presencial. Cada grup tenia un conjunt d'etiquetes que constaven de totes les propostes referents, per una banda, al tema d'Activitats i, per l'altra, al tema del verd.

GRUP 1 - ACTIVITATS de socialització i trobada			
AS.1	<p><b>Fomentar la trobada i equipar amb elements que permetin les activitats de socialització,</b> com per exemple, taules de pícnic i bancs, banys públics, o altres elements per seure i trobar-se, berenar o fer el vermut o cervesa. Buscant formes urbanístiques de fomentar un ús comunitari de l'espai d'estada, evitant l'atomització a través de bancs d'ús individual o la compartimentació de l'espai.</p>	D, ST1	ALT
GRUP 1 - ACTIVITATS de socialització i trobada			
AS.2	<p><b>Equipar l'espai amb estructures rígides, però flexibles (de fusta) per a poder realitzar actes veïnals.</b> Equipant, per exemple, amb murs, grades o amb infraestructures comunitàries amb forma d'amfiteatre, on la gent es pugui assentar de forma esglaonada a diferents nivells i que permeti organitzar i assistir a actuacions.</p>	D	MITJÀ*
GRUP 1 - ACTIVITATS de socialització i trobada			
AS.3	<p><b>Promoure espais públics de socialització que fomentin la trobada comunitària sense la privatització de l'espai,</b> a través de terrasses de bar o altres elements privatis. Prioritzant els espais d'estada per sobre dels de trànsit per tal d'ajudar a enfortir la comunitat, ja que es considera una de les necessitats més importants que manca al barri.</p>	RR2	DISSENS
	<p><b>Permetre la restauració per diversificar els usos</b> i acompanyar les activitats.</p>	ST1	
GRUP 1 - ACTIVITATS comunitàries promogudes per i per al veïnat			
AC.1	<p><b>Acollir usos, activitats i esdeveniments puntuals a l'aire lliure que necessiten un espai ampli,</b> és a dir, activitats promogudes pel veïnat, concorregudes i que necessiten espai pel seu muntatge. Esdeveniments com: mercat de pagès, mercat d'intercanvi, celebracions, àpats populars, festes de barri, reunions a l'aire lliure, xerrades, castanyada, activitats esportives col·lectives o activitats d'iniciativa veïnal com les que passen a la plaça de la Pastora i Petanca. Zonificant on hi hagi elements rígids que no sigui l'espai on està pensat per ser d'esdeveniments veïnals.</p>	D, RR2, ST1	ALT

GRUP 1 - ACTIVITATS comunitàries promogudes per i per al veïnat			
AC.2	<b>Aprofitar els talussos com a infraestructura de suport per acollir activitats puntuals a l'aire lliure.</b> Per exemple, activitats culturals promogudes pel veïnat i esdeveniments tipus espectacles, concerts, cinema a la fresca, teatre, arts escèniques, etc.	RR2	BAIX
GRUP 1 - ACTIVITATS comunitàries promogudes per i per al veïnat			
AC.3	<b>Garantir la convivència entre activitats diverses,</b> permetent així, l'ús simultani de l'espai i l'organització flexible de l'espai.		
GRUP 1 - ACTIVITATS comunitàries promogudes per i per al veïnat			
AC.4	<b>Permetre l'apropiació del parc per part del veïnat,</b> entenent aquest com a agent que decideix els usos i activitats que es desenvolupen al parc.		
GRUP 1 - ACTIVITATS comunitàries promogudes per i per al veïnat			
AC.5	<b>Habilitar un espai per l'emmagatzematge del material comunitari i per l'ús de les activitats en el parc.</b>	D	MITJÀ
GRUP 1 - ACTIVITATS comunitàries promogudes per i per al veïnat			
AC.6	<b>Zonificar el parc en relació a l'orografia,</b> ubicant en la part baixa i accessible l'espai per a les activitats concorregudes, i en la part pendent l'espai pels horts.		
GRUP 1 - ACTIVITATS comunitàries promogudes per i per al veïnat			
AC.7	<b>Mantenir la superfície actual dels horts comunitaris.</b> L'estimació aproximada de la superfície actual dels horts és de 1681 m <sup>2</sup> (hort Patatal: 335 m <sup>2</sup> ; hort Farigola: 496 m <sup>2</sup> ; hort Fusteria: 350 m <sup>2</sup> ; hort Vinyes: 200 + 300 m <sup>2</sup> ). Tenir en compte les necessitats d'assoleïment en l'ubicació d'aquests, i les característiques de gestió comunitària, no dividits en parcel·les, sinó que s'entenguin com a part de l'espai públic obert a tothom, sembrats directament en la terra per a contribuir des de l'agroecologia regenerativa de la terra.	ST1	

GRUP 1 - ACTIVITATS comunitàries promogudes per i per al veïnat			
AC.8	Recuperar els pous d'aigua existents ja que es van enderrocar i anul·lar l'any 2008.	D	MITJÀ
GRUP 1 - ACTIVITATS comunitàries promogudes per i per al veïnat			
AC.9	Disposar en el barri d'espais que responguin a les necessitats del veïnat per exemple, espais d'assaig insonoritzats per joves músics i músiques del barri.		
GRUP 1 - ACTIVITATS intergeneracionals			
AI.1	Garantir el joc en espais naturals i de joc no dirigit, amb vegetació autòctona on es pugui córrer, amagar-se, veure insectes i sense jocs preestablerts que permeti el joc de manera autònoma i segura pels infants.	D, RR1, ST1	ALT
GRUP 1 - ACTIVITATS intergeneracionals			
AI.2	Equipar espais amb jocs d'aigua, com a les places públiques, garantint el reaprofitament de l'aigua a través de la bassa de biodiversitat actual.	D	MITJÀ
GRUP 1 - ACTIVITATS intergeneracionals			
AI.3	Combinar les zones de joc en contacte amb l'entorn natural, amb la instal·lació de zones de joc ordenades i formals. Equipades amb gronxadors, tobogans...	D	BAIX

GRUP 1 - ACTIVITATS intergeneracionals			
AI.4	Diversificar els jocs amb elements que permetin el joc entre adultes, com per exemple, taules amb jocs d'escacs.	D, ST1	MITJÀ
GRUP 1 - ACTIVITATS intergeneracionals			
AI.5	Generar espais amb intimitat per al jovent, allunyats dels habitatges per no generar molèsties al veïnat, i per promoure la trobada i la socialització de proximitat fora del consum.	RR1	BAIX*
GRUP 1 - ACTIVITATS intergeneracionals			
AI.6	Evitar espais per jugar a la petanca, ja que es considera que són espais que no s'utilitzen i ja n'hi ha a l'entorn immediat.	RR2	BAIX*
GRUP 1 - ACTIVITATS intergeneracionals			
AI.7	Mantenir i donar espai a les festes populars i obertes a totes les entitats, col·lectius i veïnes del barri.	ST1	
GRUP 1 - ACTIVITATS intergeneracionals			
AI.8	Incorporar la decoració de l'entorn a través de murals permetent i disposant de murs per a fer murals i grafitis, buscant estratègies per promoure-ho conjuntament amb el veïnat.	ST1	

GRUP 1 - ACTIVITATS d'atenció a les cures			
AC.1	<p><b>Atendre els cicles vitals i les necessitats derivades de les cures,</b> tenint en compte les necessitats diverses al llarg de la vida, és a dir, identificant-les i garantint, per exemple, els espais infantils amb espais per a les persones cuidadores, afavorint que també sigui un espai de socialització per les famílies, tenint en compte les necessitats de trobada del jovent, acollint les activitats de les persones adultes, i garantint un espai de descans, socialització i passeig per a les persones grans (entre altres).</p>	D, RR2	ALT
GRUP 1 - ACTIVITATS d'atenció a les cures			
AC.2	<p><b>Garantir espai per a les famílies a les zones infantils,</b> per tal que les persones cuidadores puguin tenir un espai d'estada, de vigilància i de socialització.</p>	RR2, ST1	MITJÀ
GRUP 1 - ACTIVITATS d'atenció a les cures			
AC.3	<p><b>Mantenir les qualitats que promouen l'autonomia,</b> per exemple, permetent jugar lluny dels cotxes, i en relació amb la natura per facilitar les tasques de cura, o garantint l'accessibilitat de l'espai.</p>	RR1	MITJÀ
GRUP 1 - ACTIVITATS d'atenció a les cures			
AC.4	<p><b>Equipar l'espai amb elements per a seure a l'ombra.</b></p>	D	MITJÀ

GRUP 1 - ACTIVITATS d'atenció a les cures			
AC.5	Donar vitalitat a les diferents franges horàries del dia i atenent els fluxos de desplaçaments i les diferents tipus d'usuàries.	D	MITJÀ
GRUP 1 - ACTIVITATS d'atenció a les cures			
AC.6	Dissenyar espais que tinguin en compte les necessitats de les persones amb diversitat funcional. Tant pel que fa a les persones grans o amb mobilitat reduïda, com els infants i adults amb diversitat funcional.		
GRUP 1 - ACTIVITATS d'atenció a les cures			
AC.7	Garantir el manteniment i neteja dels espais que acullen les activitats diverses, siguin espais de cura comunitària o de gestió pública.		
GRUP 1 - ACTIVITATS d'atenció a les cures			
AC.8	Disposar de serveis per atendre els conflictes veïnals. Disposant, per exemple, d'espais de mediació i gestió dels conflictes al barri. Treballant per la comunitat i la cohesió de barri, i per la sensibilització per evitar l'estigmatització de determinats col·lectius.	ST1	
GRUP 1 - ACTIVITATS d'atenció a les cures			
AC.9	Reduir i repensar les terrasses de davant de la Ruderal per tal de poder generar espai útil per plantar vegetació o fer activitats d'hort, per exemple, amb un únic desnivell (limitat per un mur) com el del Consolat, o fent talussos de vegetació productiva.	D	BAIX



GRUP 1 - ACTIVITATS esportives i saludables			
AE.1	<p><b>Mantenir i equipar la pista per a l'activitat esportiva i social.</b>  Instal·lant serveis com: vestidors, WC, bancs per a seure i esperar, bona il·luminació, papereres, etc.</p>	RR2, ST1	MITJÀ
GRUP 1 - ACTIVITATS esportives i saludables			
AE.2	<p><b>Buscar estratègies per aïllar del soroll el veïnat respecte la pista.</b>  Buscar formes de combinar-ho amb la captació d'energia, com per exemple, a través d'una coberta amb plaques fotovoltaïques i/o diversificant estratègies físiques i de cura.</p>	ST1, RR1	MITJÀ
GRUP 1 - ACTIVITATS esportives i saludables			
AE.3	<p><b>Preservar les qualitats patrimonials del viaducte en relació a la construcció de la pista esportiva.</b>  Entenent la pista com un espai d'especial rellevància i d'accés a l'esport de carrer, sense necessitat d'edificar una gran instal·lació (tipus pavelló). Mantenint la pista oberta, i garantint que aquest espai físic no afecti al viaducte des del punt de vista patrimonial.</p>	ST1	
GRUP 1 - ACTIVITATS esportives i saludables			
AE.4	<p><b>Aprofitar el mur de darrere la pista per diversificar l'activitat esportiva.</b>  Per exemple, fent un rocòdrom o garantint la utilització d'aquest espai per tal que estigui concorregut.</p>	ST1	
GRUP 1 - ACTIVITATS esportives i saludables			
AE.5	<p><b>Generar la possibilitat de fer esport i entrenaments en grups.</b>  Instal·lant la infraestructura necessària per a la trobada comunitària, per exemple, habilitant un espai d'expectació.</p>	D	MITJÀ

GRUP 1 - ACTIVITATS esportives i saludables			
AE.6	Condicionar els itineraris per a travessar i passejar.	ST1	
GRUP 1 - ACTIVITATS esportives i saludables			
AE.7	<p><b>Entendre els horts com a activitat saludable.</b></p> <p>Permetent la convivència entre models d'hort, per una banda, mantenint l'ús de l'hort tancat per a l'ús terapèutic que desenvolupa Heura, per les dones en risc d'exclusió, i per altra banda, obert autogestionat des de la comunitat com l'Hort de la Fusteria.</p>	ST1	
GRUP 1 - ACTIVITATS esportives i saludables			
AE.8	Ubicar les activitats en funció de les ombres dels edificis.	ST1	
GRUP 1 - ACTIVITATS esportives i saludables			
AE.9	<p><b>Promoure estratègies de sostenibilitat als espais públics.</b></p> <p>Instal·lant elements com plaques solars, i estudiant la possibilitat de fer un parc fotovoltaic, com per exemple, Adolfo Comin. Inclouent les plaques a elements de mobiliari del parc, per exemple, pèrgoles fotovoltaiques, i buscant la manera de combinar-ho amb l'ús productiu dels horts.</p>	ST1	

GRUP 1 - VERD NATURAL			
VN.1	<p><b>Equipar l'espai amb vegetació abundant que propiciï la fauna autòctona.</b>            Garantint la presència d'insectes com papallones o ocells. Afavorint aquesta mitjançant caixes niu, hotels d'insectes, bales amb plantes aquàtiques i peixos (pel control dels mosquits) i aigua en moviment (evitant aigua estancada perquè no generi molèsties amb els mosquits).            Garantint el control de plagues o colònies de rates, coloms, entre altres.</p>	D	MITJÀ
GRUP 1 - VERD NATURAL			
VN.2	<p><b>Garantir que sigui un espai de biodiversitat i reconexió amb la natura.</b>            Utilitzant paviments i terres permeables, evitant el ciment, i mantenint la biodiversitat creada pels horts i conservant l'arbrat que hi ha plantat.            Estudiant la possibilitat d'incorporar jardins pluvials (rain gardens) que permetin recol·lectar i canalitzar les aigües pluvials, mantenint el sòl humit i reduint la necessitat de reg, com per exemple, els introduïts a la plaça de les Glòries.</p>	D, ST2	ALT
GRUP 1 - VERD NATURAL			
VN.3	<p><b>Entendre el parc com a continuïtat d'altres espais verds, generant corredors.</b>            Relacionant el nou espai públic amb el Parc Güell a través d'un connector verd, i afavorint que aquest tingui continuïtat fins a plaça Lesseps i el mar.            Harmonitzant la vegetació dels jardins del Consolat amb el verd del Parc Central, i la continuïtat dels recorreguts en aquests dos espais.            Tenint cura de l'arbrat per tal que estigui sa.</p>	D, ST2	BAIX
GRUP 1 - VERD DISSENYAT			
VD.1	<p><b>Garantir que hi hagi vegetació densa a l'estiu, que porti ombra, alhora que tenir espais assolellats on s'hi col·loquin els horts o els usos que necessitin sol.</b>            Diversificant les espècies per tal de combinar arbres de creixement ràpid, que puguin aportar ombra en un temps, amb arbres més joves o de creixement més lent. Aprofitant la biomassa de la vegetació densa, i dels horts per tal de ser utilitzada com a matèria orgànica per produir compost, o altres materials, i garantint-ne el bon manteniment.</p>	D, ST2	MITJÀ

GRUP 1 - VERD DISSENYAT			
VD.2	<p><b>Evitar espais verds compartimentats com els Jardins de Manuel Blancafort, garantint la continuïtat del verd,</b></p> <p>ja que es considera que l'espai públic és petit, garantint així, la simultaneïtat d'usos. Evitant també, la configuració estructurada a partir de parterres de vegetació o flors tancats, o la instal·lació de testos de ciment o altres materials durs. Generant zones de gespa més obertes amb vegetació resistent a la sequera i de fàcil manteniment.</p>	RR1, D, ST2	ALT
GRUP 1 - VERD DISSENYAT			
VD.3	<p><b>Combinar la naturalesa autòctona i "salvatge" amb la neteja, manteniment i cura de l'espai.</b></p> <p>Garantint sempre el bon manteniment i cura del verd, sigui de gestió pública o comunitària, per tal d'evitar la sensació de degradació. Evitant els espais per gossos per la brutícia derivada que generen, el malestar al verd.</p>	RR1, RR2, ST2	BAIX
GRUP 1 - VERD DISSENYAT			
VD.4	<p><b>Mantenir les espècies existents, tant les històriques com la famosa glicina, així com l'arbrat plantat per col·lectius del barri.</b></p> <p>Fent un inventari de la vegetació existent: horts, oliveres, glicines, arbrat gran, etc. i garantint-te la cura i manteniment, evitant, també, espècies invasives.</p>	D, ST2	ALT
GRUP 1 - VERD DISSENYAT			
VD.5	<p><b>Entendre la vegetació, no només de forma ornamental, sinó des d'una perspectiva d'interacció i de producció.</b></p> <p>Per exemple, incloent plantes aromàtiques o medicinals (farigola, romaní, espígol...) o arbres fruiters a l'inventari de vegetació (figueres, magraners, nespres, oliveres, llimoners, nogueres, codonyers...).</p> <p>Garantir-ne la recollida i el consum d'aquests, per tal d'evitar que caiguin a terra i vinguin animals o malmeti el paisatge, i el manteniment i cura. Incloent les flors com a part de la vegetació, per garantir un espai florit.</p>	RR2, D, ST0	ALT

GRUP 1 - VERD DISSENYAT			
VD.6	<p><b>Garantir àrees menys controlades i més silvestres, salvatjades i boscoses.</b></p> <p>Com per exemple, el Parc Güell.</p>	D, ST2	DISSENS
	<p><b>Eliminar les zones salvatjades.</b></p>	D, ST2	
GRUP 1 - VERD SALUDABLE			
VS.1	<p><b>Tenir en compte el soroll com una qüestió transversal del projecte i plantejar estratègies d'aïllament.</b></p> <p>Sigui, per exemple, a través de vegetació específica, o de la pròpia geometria de l'espai. Allunyant i protegint del soroll, sobretot de l'Avinguda Vallcarca, des del parc fins la plaça del metro, i garantint la privacitat i intimitat dels habitatges en planta baixa, respecte de les zones públiques o de pas, a través de barreres vegetals que també poden contribuir a l'aïllament acústic.</p>	D, RR1, ST1	ALT
GRUP 1 - VERD SALUDABLE			
VS.2	<p><b>Treballar per un model de ciutat més verd i saludable que deixi de prioritzar els espais construïts amb asfalt, repensant també el vincle amb la natura i promovent pulmons verds.</b></p> <p>Equipant l'espai públic lliure de ciment, com per exemple, promovent espais de verds saludables com les Vinyes, valorat favorablement per les seves qualitats d'espai verd, saludable, de cura comunitària, i per les seves condicions de paviment i de materialitat.</p>	RR1, D, ST2	MITJÀ
GRUP 1 - VERD SALUDABLE			
VS.3	<p><b>Estudiar les característiques necessàries per tal que sigui refugi climàtic.</b></p> <p>Incloent zones ombrívoles, aigua... i elements educatius en valors ambientals, tant per la canalla com per gent adulta.</p>	D, ST2	MITJÀ

GRUP 1 - VERD SALUDABLE			
VS.4	<p><b>Equipar l'espai amb infraestructures de reciclatge.</b> Per exemple, contenidors, papereres, espais de compostatge, etc., o amb una premsadora de llaunes de refresc, com a exemple d'element que educa en valors i pot reduir els residus que s'estan generant ara. Evitar omplir el parc amb infraestructures que ocupin molt espai, ja que l'espai és petit, i estendre la possible ubicació d'aquests elements a l'entorn i pel barri.</p>	D, ST2	MITJÀ
GRUP 1 - VERD CUIDADOR			
VC.1	<p><b>Instal·lar elements d'ombra vegetal, pèrgoles vegetals i/o pèrgoles fotovoltaïques que generin l'energia necessària per l'autosuficiència de la il·luminació.</b> Instal·lant arbres que facin ombra a l'estiu. Garantint les zones d'ombra, sigui a través d'arbrat com altres elements.</p>	D, ST2	ALT
GRUP 1 - VERD CUIDADOR			
VC.2	<p><b>Garantir que sigui un espai de descans i de tranquil·litat.</b> On s'hi pugui fer una passejada saludable, llegir un llibre, etc.</p>	D	BAIX
GRUP 1 - VERD CUIDADOR			
VC.3	<p><b>Promoure la vitalitat amb diversitat d'usos,</b> corresponent també a les diferents franges horàries del dia i els fluxos de desplaçaments, de diferents tipus d'usuaris i diferents necessitats que puguin tenir usant aquest espai.</p>	RR1	BAIX

GRUP 1 - VERD CUIDADOR			
VC.4	<p><b>Assegurar que els recorreguts i espais d'estada verds estiguin ben il·luminats i garanteixin la visibilitat.</b></p> <p>Garantint que aquesta il·luminació sigui respectuosa amb la biodiversitat, per exemple, instal·lant lluminàries automàtiques que detectin el moviment, i millorar la percepció de seguretat vinculada a la obstrucció de la visibilitat per part de la vegetació, sobretot als accessos a l'espai.</p>	RR1, RR2, ST2	BAIX
GRUP 1 - VERD CUIDADOR			
VC.5	<p><b>Garantir espais pel joc lliure en un entorn natural, afavorint els espais de joc naturals amb vegetació autòctona on es pugui córrer, amagar-se, veure insectes...</b></p> <p>Mantenint les qualitats d'aquest espai en relació a la cura dels infants: És un espai que permet jugar lluny dels cotxes i en relació amb la natura i la canalla de la gent que hi viu. Garantir, també, espai per a les famílies, per tal que les persones cuidadores puguin tenir un espai d'estada, de cura i de socialització.</p>	RR1, RR2, ST2	MITJÀ
GRUP 1 - VERD CUIDADOR			
VC.6	<p><b>Garantir la senyalització clara i llegible de l'espai.</b></p> <p>Per tal de facilitar els itineraris i ubicar els equipament i serveis del parc que el veïnat pugui estar orientat.</p>	ST2	BAIX
GRUP 1 - VERD CUIDADOR			
VC.7	<p><b>Mantenir espais de verd no estructurat, comunitari i natural per al gaudi del veïnat i per al joc de la canalla.</b></p> <p>Evitant que l'espai públic es privatitzi a través de terrasses o altres usos privatis que prioritzin el rèdit econòmic o estableixin la relació amb l'espai a través del consum.</p>	RR1, ST2	MITJÀ
GRUP 1 - VERD CUIDADOR			
VC.8	<p><b>Equipar i facilitar l'estada amb infraestructures com els banys públics, que són imprescindibles pel gaudi dels espais compartits, sigui a través de la construcció d'elements d'ús públic, com senyalitzant la ubicació dels banys dels equipaments existents del voltant (Consolat, Can Carol, la Fusteria...).</b></p>	D	MITJÀ
GRUP 1 - VERD CUIDADOR			
VC.9	<p><b>Cuidar que l'arbrat, per una banda, estigui sa, i per altra, que no generi al·lèrgies o generi una gran quantitat de pol·len, o altres molèsties.</b></p>	ST2	BAIX

GRUP 1 - VERD PRODUCTIU			
VP.1	<p><b>Permetre la convivència entre models d'hort.</b> Per una banda, tancat per a l'ús terapèutic que desenvolupa Heura, i per altra banda, obert autogestionat des de la comunitat com l'Hort de la Fusteria. Entenent l'espai dels horts des de la seva diversitat d'usos i valors: estètic, recreatiu, terapèutic, comunitari, productiu, autosuficiència... Conservant els usos actuals de l'hort comunitari, així com la seva ubicació, tenint en compte el reconeixement i valoració de la feina i l'esforç col·lectiu de la terra cultivada, per una banda, i per l'altra, apostant per un model d'autosuficiència col·lectiva que permeti la producció d'aliments de forma autogestionada per apostar per un futur més sostenible.</p>	RR1, RR2, D, ST2	ALT
GRUP 1 - VERD PRODUCTIU			
VP.2	<p><b>Conservar la bassa per la biodiversitat que acull.</b> I perquè es considera necessària per l'ús dels horts. Garantir que estigui propera a aquests, o reubicar-la a la Font de la Nina.</p>	D, ST2	BAIX
GRUP 1 - VERD PRODUCTIU			
VP.3	<p><b>Garantir que la ubicació dels horts sigui en un espai assolellat per tal de poder cultivar.</b> Alhora de tenir en compte que les alçades dels edificis del voltant no hi facin ombra.</p>	RR2	BAIX
GRUP 1 - VERD PRODUCTIU			
VP.4	<p><b>Dissenyar i equipar amb els elements necessaris per tal que puguin generar-se espais de trobada obertes i col·lectives al voltant dels horts.</b> Garantint que l'espai dels horts sigui obert, que no es privatitzi l'espai a través de tanques, i amb accés lliure per a tothom, garantint usos mixtos per tal que passin activitats simultànies, i assegurant que formi part de l'espai públic productiu. Aprofitant la comunitat que es genera al voltant dels horts, per utilitzar la producció per fer àpats comunitaris. Donant prioritat a la construcció i reubicació dels horts per davant de l'edificació, assegurant que no es perdin les xarxes comunitàries que s'han generat aquests anys al voltant d'aquests.</p>	D, ST2, ST1	MITJÀ
GRUP 1 - VERD PRODUCTIU			
VP.5	<p><b>Equipar els horts i l'espai amb punts d'aigua corrent,</b> que es podria tenir a través de la recuperació dels pous que hi havia abans, evitant l'aigua estancada, i propiciant el reg per gota a gota, amb canalització autosuficient garantint-lo de forma natural. Garantint que els horts tinguin proximitat a un punt d'aigua.</p>	D, RR2, ST1, ST2	MITJÀ





## **ACTA DE LA TERCERA REUNIÓ DE LA COMISSIÓ DE SEGUIMENT DEL PROCÉS PARTICIPATIU DEL PARC CENTRAL DE VALLCARCA**

### **Procés participatiu per debatre i definir el futur Parc Central de Vallcarca**

**Dia:** Dimecres 15 de març de 2023

**Hora:** 18.00 –19.30 h

**Lloc:** Espai d'entitats de Vallcarca, Av. Vallcarca, 99-101

**ASSISTENTS: 11 persones**

Des de Democràcia Activa del Districte i a través de correu electrònic i/o trucada, es van convocar totes les entitats que conformen la Comissió de Seguiment.

#### **Hi assisteixen per part d'entitats del barri:**

- Albert Peña, AVV Som Barri
- Francesc Ruestes, AVV Pro Vallcarca
- Manuel Toribio, AVV Gràcia Nord - Vallcarca
- Maria Altisench, AVV Gràcia Nord - Vallcarca

No hi assisteixen persones representants de l'AFA Farigola, l'AFA Montseny, Grup d'estudis Coll-Vallcarca, l'Assemblea Coordinadora de Vallcarca i l'Observatori de Vallcarca.

#### **Per part del personal municipal, hi assisteixen 5 persones:**

Alberto Lacasta, conseller del barri de Vallcarca i Els Penitents  
Jordi Farriol, conseller d'urbanisme del Districte de Gràcia  
Elisa Miralles, assessora de la Regidoria del Districte de Gràcia  
Carmelo Alcalde, tècnic de barri de Vallcarca i Els Penitents  
Anna Sánchez, tècnica de Participació EU

#### **Per part de l'equip dinamitzador, assisteixen 2 persones:**

Marta Fonseca, Col·lectiu Punt 6  
Magda Isart, Col·lectiu Punt 6

#### **Ordre del dia**

1. Benvinguda institucional (Alberto Lacasta)
2. Presentació dels resultats del procés participatiu (Anna Sánchez)
3. Presentació de la valoració del procés i les dades de participació (Marta Fonseca)
4. Explicació de la fase d'avaluació del procés participatiu (Anna Sánchez)
5. Explicació de la fase de seguiment (Jordi Farriol)
6. Torn obert de paraules

## 1. Benvinguda institucional

Alberto Lacasta explica que la finalitat de la sessió és presentar a la Comissió de Seguiment els resultats del procés participatiu, la fase d'avaluació i la de seguiment del procés, així com validar i recollir-ne suggeriments.

## 2. Presentació dels resultats del procés participatiu

Anna Sánchez presenta de manera resumida els resultats del procés participatiu, que han passat pel procés següent:



Es presenta a la Comissió de Seguiment un recull de les propostes que han estat prioritzades per tres o més grups de treball a les sessions de debat. No obstant això, s'exposa que a l'informe de participació s'inclourà la informació completa de les propostes presentades.

## 3. Presentació dels resultats del procés participatiu

Marta Fonseca presenta la valoració general i les dades de participació del procés. Comenta que, a les sessions presencials, la participació ha estat la següent:

<b>119 participacions</b>
53 dones cis
61 homes cis
4 persones no binàries
Només el 27% s'identifiquen amb col·lectius minoritzats
La franja d'edat que predomina és la de majors de 60 anys
Les persones participants són majoritàriament assalariades
Només el 31% cuiden altres persones que tenen a càrrec

## 4. Explicació de la fase d'avaluació del procés participatiu

Anna Sánchez explica la proposta d'avaluació del procés, en què s'enviaran i repartiran diferents formularis d'avaluació entre les persones participants, l'equip de dinamització, els tècnics responsables del procés i la Comissió de Seguiment. Seguidament, lliura als membres de la Comissió presents a la sessió el formulari per tal que l'empenin al final de la sessió.

## 5. Explicació de la fase de seguiment

Jordi Farriol explica les properes passes que se seguiran a partir d'ara i recorda que el concurs de metodologia del projecte del Parc Central de Vallcarca ja s'està licitant. Afirmar que els

resultats del procés participatiu es lliuraran a l'equip redactor guanyador del concurs i se seguirà fent seguiment del projecte en altres espais, com ara al Consell de Barri de Vallcarca i Els Penitents, a la Taula d'Urbanisme de Vallcarca, juntament amb la resta de transformacions del barri de Vallcarca, així com a la plataforma decidim.barcelona.

## 6. Torn obert de paraules

En general, s'hi exposen agraïments, per una banda, i per l'altra, dubtes en relació amb els continguts de l'informe, ja que només dues de les 4 persones assistents a la sessió havien participat a les activitats participatives anteriors. També hi ha confusió en relació amb els objectius de la sessió i es recorden quines són les funcions de la Comissió de Seguiment del procés.

- AVV Som Barri i AVV Gràcia Nord - Vallcarca exposen l'agraïment per la feina feta, la recollida d'informació i anàlisi i l'acompanyament de tot el procés.
- AVV Gràcia Nord – Vallcarca presenta una problemàtica que viuen les persones veïnes que tenen aparcaments privats a l'avinguda Vallcarca. S'exposa la obligatorietat de sortir del pàrquing i només tenir una opció de sentit i direcció. El veïnat valora desfavorablement que no hi hagi la possibilitat de poder escollir en sentit vial en sortir dels pàrquings, ja que obliga a fer un recorregut molt més llarg que no pas abans. Es vincula aquesta problemàtica vial, amb la pacificació de Cambrils, que també s'analitza desfavorablement pel que fa a la saturació de trànsit que pot suposar. **Resposta:** El personal municipal recull les aportacions i explica que les qüestions viàries derivades de la pacificació o modificació de l'avinguda Vallcarca no formen part de l'àmbit d'aquest procés participatiu, sinó que es debat en un altre espai habilitat, en el qual, ja es van exposar les qüestions tècniques que impedeixen modificar allò que es demana.
- AVV Gràcia Nord – Vallcarca exposa també la sensació que ha faltat comunicació al veïnat pel que fa al procés participatiu, ja que han trobat a faltar molt veïnat organitzat a través de l'AVV que no ha participat del procés. **Resposta:** El personal municipal recull les propostes de millora i explica el procediment que s'ha seguit per fer una àmplia difusió del procés. S'ha informat de les convocatòries a través de diversos canals digitals (web del Districte, decidim.barcelona i xarxes socials del Districte de Gràcia i Ecologia Urbana), cartelleria digital i analògica que va acompanyar les convocatòries (penjada al barri, portals, equipaments, etc.), així com correus electrònics enviats directament a les associacions, entitats i col·lectius del teixit associatiu del barri amb el prec de fer-ne difusió entre els associats i veïnat en general. Aquesta metodologia de comunicació es va validar a la sessió de constitució de la Comissió de Seguiment.
- AVV Gràcia Nord – Vallcarca, i l'AVV Pro Vallcarca creu que, als resultats, la qüestió dels horts té molta centralitat i creu que hi manca presencialitat d'aquelles opinions que consideraven que els horts haurien d'estar a un espai diferent fora del Parc Central com, per exemple, a l'entorn de Turull. **Resposta:** El personal municipal explica que el que s'ha presentat avui és un resum dels resultats propositius, però que l'informe recollirà totes les apreciacions, matisos i debats entorn als diferents temes sorgits a les accions participatives i als espais de creació de contingut. Alhora, s'exposa de nou que

la Comissió de Seguiment no és l'espai per debatre en termes de contingut, sinó que l'objectiu de la Comissió, entre d'altres, és fer el seguiment del procés. S'informa que els resultats són fruit del debat amb metodologies diverses, a través de diverses sessions, on han participat 119 persones presencialment, desenvolupant així, una construcció col·lectiva de les necessitats veïnals i criteris per introduir al nou espai públic que cal posar en valor.

La sessió finalitza a les 20.05 h

## **ANNEX V: Dinàmiques i material**



**Ajuntament  
de Barcelona**

Procés participatiu per definir el futur Parc Central de Vallcarca

## **ANNEX GRÀFIC DE LA SESSIÓ DE DEBAT SOBRE USOS, ACTIVITATS I CONNECTIVITAT DEL PROCÉS PARTICIPATIU DEL PARC CENTRAL DE VALLCARCA**

A partir de les sessions participatives de diagnosi anteriors, és a dir, els dos recorreguts de reconeixement (matí i tarda) i les aportacions recollides a través del Decidim.Barcelona s'elabora una fitxa amb el recull de propostes resultants, per tal que el veïnat valori si aquestes són favorables per la seva quotidianitat a l'entorn del Parc. Aquestes, han estat classificades segons la temàtica de cada cas, referent a Usos, activitats (i tipus) o connectivitat.

El **material per a la dinàmica 1** ha estat el següent:

PROPOSTES RECOLLIDES ALS RECORREGUTS DE REONEIXEMENT I ENTRADES A TRAVÉS DEL DECIDIM.BARCELONA		Favorable	Desfavorable
<b>CONNECTIVITAT: en relació amb l'orografia, l'accessibilitat i l'activitat quotidiana entre equipaments i espais públics</b>			
Connectivitat amb l'enorn	Entendre el futur Parc Central com a peça d'un engranatge, i en aquest sentit, <b>garantir la connectivitat amb el seu entorn.</b>		
	<b>Facilitar la mobilitat entre unes parts i altres del barri actualment desconnectades:</b> garantir la connexió directa des de Gustavo Bécquer al metro, i millorar la connectivitat fins la plaça Mons, per exemple, a través de rampes o altres elements accessibles.		
	Garantir que els recorreguts de connexió que passin per parcs o jardins compleixen l'horari i estiguin ben senyalitzats. Per exemple, els Jardins de Maria Baldó que serveixen d'eix connector molt important, però estan condicionats pels horaris dels accessos.		
	<b>Millorar la connectivitat entre la zona del Parc Central amb l'Avinguda de la República Argentina,</b> pel que fa a la il·luminació, l'accessibilitat i el manteniment de la vegetació, per tal que aquesta no obstrueixi la visibilitat ni envaeixi el recorregut vianant.		
	<b>Millorar els encreuaments de l'Avinguda Vallcarca</b> per a afavorir els recorreguts a peu entre una banda i una altra, tal i com està previst.		
	Estudiar la <b>connectivitat del carrer Calendau</b> com a eix principal de connexió entre el Parc i l'entorn, i com un dels principals accessos al futur Parc Central.		
	<b>Canviar l'orientació de les escales</b> que queden davant l'edifici de la cooperativa Ruderal. Actualment es generen racons sense visibilitat des de la resta del parc i sembla que poden quedar com racons una mica bruts.		
	Garantir que els accessos al Parc Central tinguin una <b>franja d'obertura àmplia i siguin diversos.</b>		
	Caminar cap a la <b>pacificació del carrer Bécquer.</b>		
	Repensar i prioritzar la millora dels recorreguts a peu pel carrer Farigola.		
	<b>Reduir i repensar les terrasses de davant de la Ruderal</b> per tal de poder generar espai útil per plantar vegetació o fer activitats d'hort, per exemple, amb un únic desnivell (limitat per un mur) com el del Consulat, o fent talussos de vegetació productiva.		
Posar en valor els espais o equipaments del voltant que contribueixen a construir comunitat de barri, com per exemple, els solars, la Fusteria o Can Carol, i garantir la bona connectivitat d'aquests amb el Parc Central.			
<b>Evitar la reducció o eliminació de la zona verda</b> per a aparcar els cotxes.			
<b>Evitar la privatització de l'espai públic del carrer amb vehicles privats i estacionats,</b> garantint que l'espai públic sigui d'ús públic, per a gaudir, de trobada i de circulació sostenible.			
Connectivitat en relació a l'accessibilitat universal	Equipar amb el mínim asfalt o material dur per <b>garantir la accessibilitat,</b> sense perdre el caràcter verd.		
	Garantir l' <b>accessibilitat</b> de l'espai, amb alguns espais de terra dur per a facilitar l'accés i circulació de persones que necessiten ajudes per caminar: bastons, cadires, caminadors, cotxet per a criatures, etc.		
	Donar resposta i <b>continuitat</b> a l'accés al Parc Central a través dels <b>Jardins Maria Baldó</b> i els seus accessos.		
	<b>Combinar el paviment natural amb camins més compactes</b> o passarel·les de fusta o lloses de pedra per a facilitar el pas accessible, alhora que es prioritzi la major superfície de paviment natural, mantenint la naturalitat de l'espai.		
<b>USOS: vincles i relacions amb els usos proposats per la MPGM i les activitats actuals</b>			
Usos veïnals i comunitaris	Dibuixar una configuració física i social, amb tamany i escala humana de "barri o poble", com per exemple, les places de Gràcia, o els solars actuals, evitant edificis alts que no formen part del patrimoni paisatgístic dels barris.		
	Donar suport als usos i activitats autogestionades i comunitàries que es desenvolupen als solars i horts del barri.		
	Promoure un model de comerç de proximitat, evitar grans superfícies que no vertebrin la vida social del barri.		
	Promoure projectes d'economia circular, com per exemple, basat en la producció d'hortalisses.		
	<b>Buscar estratègies per a revitalitzar i donar vida als carrers del barri,</b> a través d'activitat en planta baixa, vitalitat als espais públics, activitats puntuals, model de comerç, etc.		
	Buscar estratègies per a <b>evitar que es converteixi en un espai massificat pels turistes</b> i es mantengui de i per al veïnat, ja que quan els usos turístics són en massa, expulsen a les veïnes i es converteixen en espais hostils, perdent zones de gaudi veïnals.		
	Activar i promoure <b>plantes baixes comercials o d'ús públic o comunitari,</b> per tal de relacionar-se amb les activitats del parc. Evitar habitatges en planta baixa, o altres usos privatis de l'espai.		
	Disposar d' <b>espai lliure de relacions de consum,</b> com a opció vàlida pel veïnat de totes les edats, per promoure la construcció de comunitat, combatre la soledat i augmentar el sentiment de pertinença i cura al barri i entorn.		
Fomentar la recuperació dels baixos per a tallers o locals comercials que fomentin el consum responsable i locals d'ús veïnal. Per exemple, per al repartiment d'aliments, cooperatives de consum, o trobades puntuals, com una bugaderia comunitària.			

PROPOSTES RECOLLIDES ALS RECORREGUTS DE RECONeixEMENT I ENTRADES A TRAVÉS DEL DECIDIM.BARCELONA		Favorable	Desfavorable
ACTIVITATS: que s'han de generar al Parc Central per dinamitzar i atendre la vida comunitària			
Activitats de socialització i trobada	Equipar amb elements que permetin les activitats de socialització i trobada, com per exemple, taules de picnic i bancs.		
	Prioritzar els espais d'estada per sobre dels de trànsit per tal d'ajudar a enfortir la comunitat de barri, ja que es considera una de les necessitats més importants que manca al barri.		
	Equipar amb elements que permetin el joc (adult), com per exemple, taules amb jocs d'escacs.		
	Equipar amb infraestructures comunitàries amb forma d'amfiteatre, on la gent es pugui assentar de forma esglaonada a diferents nivells i que permeti organitzar i assistir a actuacions.		
	Equipar l'espai amb estructures rígides (més murs i grades que bancs) utilitzant fusta per a poder realitzar actes veïnals.		
	Promoure espais públics de socialització que fomentin la trobada comunitària sense la privatització de l'espai a través de terrasses de bar o altres elements privatis.		
	Buscar formes urbanístiques de fomentar un ús comunitari de l'espai d'estada, evitant l'atomització a través de bancs d'ús individual.		
Activitats comunitàries promogudes per i per al veïnat	Tenir en compte els usos i activitats existents i promogudes pel veïnat a la zona del Parc Central en l'elaboració de la proposta de projecte.		
	Tenir en compte el manteniment i cura dels horts comunitaris.		
	Habilitar amb un espai pel material de manteniment del parc d'ús comunitari.		
	Treballar per la recuperació dels pous d'aigua existents que es enderrocaren i anul·lar l'any 2008.		
	Promoure activitats puntuals d'organització d'esdeveniments, per exemple, espectacles, celebracions, àpats populars, concerts, cinema a la fresca, festes de barri, activitats esportives col·lectives...		
Promoure activitats per l'autogestió i organització d'actes comunitaris, com per exemple, el que passa a la plaça de la Pastora i Petanca.			
Activitats intergeneracionals	Atendre els diversos cicles vitals del veïnat del barri, tenint en compte les necessitats diverses al llarg de la vida.		
	Equipar l'espai amb jocs d'aigua com a les places públiques, garantint el reaprofitament de l'aigua a través de la bassa de biodiversitat actual.		
	Garantir espais de joc naturals amb vegetació autòctona on es pugui córrer, amagar-se, veure insectes...		
	Instal·lar zones de joc més ordenades equipades amb gronxadors, tobogants...		
	Garantir espais de joc lliure no dirigit, és a dir, sense jocs preestablerts que permeti el joc de manera autònoma i segura pels infants.		
	Generar espais íntims per al jovent allunyats dels habitatges per no generar molèsties al veïnat, per a la trobada i socialització fora del consum.		
Activitats d'atenció a les cures	Evitar espais per jugar a la petanca per a la gent gran, ja que es considera que no s'utilitza i ja n'hi ha a l'entorn immediat.		
	Habilitar l'espai per tal que permeti cuidar a les persones, a la gent gran, o als nets.		
	Equipar l'espai amb elements per a seure a l'ombra.		
	Promoure la diversitat d'usos, corresponent també a les diferents franges horàries del dia i els fluxos de desplaçaments, de diferents tipus d'usuaris i diferents necessitats que puguin tenir usant aquest espai.		
	Garantir espai per a les famílies a les zones infantils, per tal que les persones cuidadores puguin tenir un espai d'estada, de vigilància i de socialització.		
	Mantenir les qualitats de l'espai en relació a la cura dels infants: És un espai que permet jugar lluny dels cotxes i en relació amb la natura i la canalla de la gent que hi viu.		
Activitats saludables i esportives	Tenir cura i atendre les molèsties que ocasiona el rebot del soroll nocturn a la pista sobre el veïnat dels voltants.		
	Equipar la pista amb l'infraestructura necessària per a l'activitat esportiva, a través de la instal·lació de vestidors i WC.		
	Generar la possibilitat per a que grups d'entrenament puguin fer esport en grup.		





**ANNEX DE LA SESSIÓ DE DEBAT SOBRE EL VERD I ELEMENTS DEL PARC DEL PROCÉS PARTICIPATIU DEL PARC CENTRAL DE VALLCARCA**

A partir de les sessions participatives de diagnosi anteriors, és a dir, els dos recorreguts de reconeixement (matí i tarda) i les aportacions recollides a través del Decidim.Barcelona s'elabora una fitxa amb el recull de propostes resultants, per tal que el veïnat valori si aquestes són favorables per la seva quotidianitat a l'entorn del Parc. Aquestes, han estat classificades segons les qualitats necessàries del verd.

El **material per a la dinàmica 2** ha estat el següent:

PROPOSTES RECOLLIDES ALS RECORREGUTS DE REONEIXEMENT I ENTRADES A TRAVÉS DEL DECIDIM.BARCELONA		Favorable	Desfavorable
<b>CONNECTIVITAT: en relació amb l'orografia, l'accessibilitat i l'activitat quotidiana entre equipaments i espais públics</b>			
Connectivitat amb l'enorn	Entendre el futur Parc Central com a peça d'un engranatge, i en aquest sentit, <b>garantir la connectivitat amb el seu entorn.</b>		
	<b>Facilitar la mobilitat entre unes parts i altres del barri actualment desconnectades:</b> garantir la connexió directa des de Gustavo Bécquer al metro, i millorar la connectivitat fins la plaça Mons, per exemple, a través de rampes o altres elements accessibles.		
	Garantir que els recorreguts de connexió que passin per parcs o jardins compleixen l'horari i estiguin ben senyalitzats. Per exemple, els Jardins de Maria Baldó que serveixen d'eix connector molt important, però estan condicionats pels horaris dels accessos.		
	<b>Millorar la connectivitat entre la zona del Parc Central amb l'Avinguda de la República Argentina,</b> pel que fa a la il·luminació, l'accessibilitat i el manteniment de la vegetació, per tal que aquesta no obstrueixi la visibilitat ni envaeixi el recorregut vianant.		
	<b>Millorar els encreuaments de l'Avinguda Vallcarca</b> per a afavorir els recorreguts a peu entre una banda i una altra, tal i com està previst.		
	Estudiar la <b>connectivitat del carrer Calendau</b> com a eix principal de connexió entre el Parc i l'entorn, i com un dels principals accessos al futur Parc Central.		
	<b>Canviar l'orientació de les escales</b> que queden davant l'edifici de la cooperativa Ruderal. Actualment es generen racons sense visibilitat des de la resta del parc i sembla que poden quedar com racons una mica bruts.		
	Garantir que els accessos al Parc Central tinguin una <b>franja d'obertura àmplia i siguin diversos.</b>		
	Caminar cap a la <b>pacificació del carrer Bécquer.</b>		
	Repensar i prioritzar la millora dels recorreguts a peu pel carrer Farigola.		
	<b>Reduir i repensar les terrasses de davant de la Ruderal</b> per tal de poder generar espai útil per plantar vegetació o fer activitats d'hort, per exemple, amb un únic desnivell (limitat per un mur) com el del Consulat, o fent talussos de vegetació productiva.		
Posar en valor els espais o equipaments del voltant que contribueixen a construir comunitat de barri, com per exemple, els solars, la Fusteria o Can Carol, i garantir la bona connectivitat d'aquests amb el Parc Central.			
<b>Evitar la reducció o eliminació de la zona verda</b> per a aparcar els cotxes.			
<b>Evitar la privatització de l'espai públic del carrer amb vehicles privats i estacionats,</b> garantint que l'espai públic sigui d'ús públic, per a gaudir, de trobada i de circulació sostenible.			
Connectivitat en relació a l'accessibilitat universal	Equipar amb el mínim asfalt o material dur per <b>garantir la accessibilitat,</b> sense perdre el caràcter verd.		
	Garantir l' <b>accessibilitat</b> de l'espai, amb alguns espais de terra dur per a facilitar l'accés i circulació de persones que necessiten ajudes per caminar: bastons, cadires, caminadors, cotxet per a criatures, etc.		
	Donar resposta i <b>continuitat</b> a l'accés al Parc Central a través dels <b>Jardins Maria Baldó</b> i els seus accessos.		
	<b>Combinar el paviment natural amb camins més compactes</b> o passarel·les de fusta o lloses de pedra per a facilitar el pas accessible, alhora que es prioritzi la major superfície de paviment natural, mantenint la naturalitat de l'espai.		
<b>USOS: vincles i relacions amb els usos proposats per la MPGM i les activitats actuals</b>			
Usos veïnals i comunitaris	Dibuixar una configuració física i social, amb tamany i escala humana de "barri o poble", com per exemple, les places de Gràcia, o els solars actuals, evitant edificis alts que no formen part del patrimoni paisatgístic dels barris.		
	Donar suport als usos i activitats autogestionades i comunitàries que es desenvolupen als solars i horts del barri.		
	Promoure un model de comerç de proximitat, evitar grans superfícies que no vertebrin la vida social del barri.		
	Promoure projectes d'economia circular, com per exemple, basat en la producció d'hortalisses.		
	<b>Buscar estratègies per a revitalitzar i donar vida als carrers del barri,</b> a través d'activitat en planta baixa, vitalitat als espais públics, activitats puntuals, model de comerç, etc.		
	Buscar estratègies per a <b>evitar que es converteixi en un espai massificat pels turistes</b> i es mantengui de i per al veïnat, ja que quan els usos turístics són en massa, expulsen a les veïnes i es converteixen en espais hostils, perdent zones de gaudi veïnals.		
	Activar i promoure <b>plantes baixes comercials o d'ús públic o comunitari,</b> per tal de relacionar-se amb les activitats del parc. Evitar habitatges en planta baixa, o altres usos privatis de l'espai.		
	Disposar d' <b>espai lliure de relacions de consum,</b> com a opció vàlida pel veïnat de totes les edats, per promoure la construcció de comunitat, combatre la soledat i augmentar el sentiment de pertinença i cura al barri i entorn.		
Fomentar la recuperació dels baixos per a <b>tallers o locals comercials</b> que fomentin el consum responsable i locals d'ús veïnal. Per exemple, per al repartiment d'aliments, cooperatives de consum, o trobades puntuals, com una bugaderia comunitària.			

PROPOSTES RECOLLIDES ALS RECORREGUTS DE REONEIXEMENT I ENTRADES A TRAVÉS DEL DECIDIM.BARCELONA		Favorable	Desfavorable
ACTIVITATS: que s'han de generar al Parc Central per dinamitzar i atendre la vida comunitària			
Activitats de socialització i trobada	Equipar amb elements que permetin les activitats de socialització i trobada, com per exemple, taules de picnic i bancs.		
	Prioritzar els espais d'estada per sobre dels de trànsit per tal d'ajudar a enfortir la comunitat de barri, ja que es considera una de les necessitats més importants que manca al barri.		
	Equipar amb elements que permetin el joc (adult), com per exemple, taules amb jocs d'escacs.		
	Equipar amb infraestructures comunitàries amb forma d'amfiteatre, on la gent es pugui assentar de forma esglaonada a diferents nivells i que permeti organitzar i assistir a actuacions.		
	Equipar l'espai amb estructures rígides (més murs i grades que bancs) utilitzant fusta per a poder realitzar actes veïnals.		
	Promoure espais públics de socialització que fomentin la trobada comunitària sense la privatització de l'espai a través de terrasses de bar o altres elements privatis.		
	Buscar formes urbanístiques de fomentar un ús comunitari de l'espai d'estada, evitant l'atomització a través de bancs d'ús individual.		
Activitats comunitàries promogudes per i per al veïnat	Tenir en compte els usos i activitats existents i promogudes pel veïnat a la zona del Parc Central en l'elaboració de la proposta de projecte.		
	Tenir en compte el manteniment i cura dels horts comunitaris.		
	Habilitar amb un espai pel material de manteniment del parc d'ús comunitari.		
	Treballar per la recuperació dels pous d'aigua existents que es enderrocar i anul·lar l'any 2008.		
	Promoure activitats puntuals d'organització d'esdeveniments, per exemple, espectacles, celebracions, àpats populars, concerts, cinema a la fresca, festes de barri, activitats esportives col·lectives...		
Promoure activitats per l'autogestió i organització d'actes comunitaris, com per exemple, el que passa a la plaça de la Pastora i Petanca.			
Activitats intergeneracionals	Atendre els diversos cicles vitals del veïnat del barri, tenint en compte les necessitats diverses al llarg de la vida.		
	Equipar l'espai amb jocs d'aigua com a les places públiques, garantint el reaprofitament de l'aigua a través de la bassa de biodiversitat actual.		
	Garantir espais de joc naturals amb vegetació autòctona on es pugui córrer, amagar-se, veure insectes...		
	Instal·lar zones de joc més ordenades equipades amb gronxadors, tobogants...		
	Garantir espais de joc lliure no dirigit, és a dir, sense jocs preestablerts que permeti el joc de manera autònoma i segura pels infants.		
	Generar espais íntims per al jovent allunyats dels habitatges per no generar molèsties al veïnat, per a la trobada i socialització fora del consum.		
Activitats d'atenció a les cures	Evitar espais per jugar a la petanca per a la gent gran, ja que es considera que no s'utilitza i ja n'hi ha a l'entorn immediat.		
	Habilitar l'espai per tal que permeti cuidar a les persones, a la gent gran, o als nets.		
	Equipar l'espai amb elements per a seure a l'ombra.		
	Promoure la diversitat d'usos, corresponent també a les diferents franges horàries del dia i els fluxos de desplaçaments, de diferents tipus d'usuaris i diferents necessitats que puguin tenir usant aquest espai.		
	Garantir espai per a les famílies a les zones infantils, per tal que les persones cuidadores puguin tenir un espai d'estada, de vigilància i de socialització.		
	Mantenir les qualitats de l'espai en relació a la cura dels infants: És un espai que permet jugar lluny dels cotxes i en relació amb la natura i la canalla de la gent que hi viu.		
Activitats saludables i esportives	Tenir cura i atendre les molèsties que ocasiona el rebot del soroll nocturn a la pista sobre el veïnat dels voltants.		
	Equipar la pista amb l'infraestructura necessària per a l'activitat esportiva, a través de la instal·lació de vestidors i WC.		
	Generar la possibilitat per a que grups d'entrenament puguin fer esport en grup.		

Per a cadascuna d'aquestes categories, s'elabora una fitxa amb les propostes relatives a la qualitat, per tal de convidar el veïnat a completar-les, debatre-les, ampliar-les, argumentar-les... A més, també es plantegen una sèrie de preguntes relatives a l'equipament o espais necessaris per acollir aquestes propostes.

Alguns dels resultats gràfics de la dinàmica 2 ha estat el següent (adjuntat un exemple de cada categoria):

## VERD NATURAL

### que afavoreixi la biodiversitat

**PROPOSTES RECOLLIDES ALS RECORREGUTS DE RECONeixEMENT I ENTRADES A TRAVÉS DEL DECIDIM**

Equipar amb vegetació abundant que propiciï la fauna autòctona.

Garantir que sigui un espai de biodiversitat i reconeixió amb la natura.

Mantenir la biodiversitat creada pels horts i conservar l'arbrat que hi ha plantat.

Afavorir la fauna autòctona mitjançant caixes niu, hotels d'insectes, bales amb plantes aquàtiques i peixos (pel control dels mosquits) i aigua en moviment.

Utilitzar paviments i terres permeables, evitant el ciment.

Estudiar la possibilitat d'incorporar jardins pluvials (rain gardens) que permetin recollir i canalitzar les aigües pluvials, mantenint el sòl humit i reduint la necessitat de reg, com per exemple, els introduïts a la plaça de les Glòries.

Relacionar el nou espai públic amb el Parc Güell a través d'un connector verd, i afavorir que aquest tingui continuïtat fins a plaça Lesseps i el mar.

#### DESCRiu O DIBUIXA

CREUS QUE FALTA ALGUNA COSA PER GARANTIR QUE SIGUI UN ESPAI AMB **VERD NATURAL QUE AFAVOREIXI LA BIODIVERSITAT?**

AMB QUINES ACTIVITATS **LES RELACIONARIES?**

**QUIN TIPUS D'ESPAI** NECESSITEM PER ACOLLIR-LES?  
(Assoleïat, recollit, amb vitalitat...)

**QUINS SERVEIS O EQUIPAMENTS** SERIEN NECESSARIS PER GARANTIR LES PROPOSTES?  
(Amb bancs, lavabos públics, punt d'aigua...)

- FAUNA CONTROLADA / EVITAR / PLAGUES COLONS / RATES / GORRONS ...  
} COLONIES
- VERD NATURAL QUE SIGUI PRODUCTIU → FRUITERS
- ESPAI QUE PERMETI CONNECTAR AMB LA NATURA
- CONSERVAR ELS ÀREES EXISTENTS SANES
- ÀREES QUE NO PROPICIEN AL·LÈRGIES I POLLEN
- EVITAR AIGUA ESTANCADA QUE ATREU MOSQUITJ
- EVITAR CIMENT
- CREAR CANALITZACIÓ AUTOMÀTICA / REG NATURAL
- CREAR CONNECTORS VERDS ENTRE TOTS ESPAIS (SINCRONITZAR QUE NO PASIN PER ESPAIS PRIVATS) (CORRIS I JARDINS PRIVATS)

## VERD DISSENYAT amb característiques que acompanyin la quotidianitat

### PROPOSTES RECOLLIDES ALS RECORREGUTS DE RECONEXIEMENT I ENTRADES A TRAVÉS DEL DECIDIM

Combinar la plantació d'arbres de creixement ràpid, que puguin aportar ombra en un temps, amb arbres més joves o de creixement més lent.

Garantir que hi hagi vegetació densa a l'estiu, amb molta biomassa, la qual pugui ser utilitzada com a matèria orgànica per produir compost (o altres).

Fer un inventari de la vegetació existent. Incloure les flors com a part de la vegetació, per garantir un espai florit.

Evitar que la configuració del parc sigui estructurat amb parterres de vegetació o flors tancats. Evitar espais verds compartimentats com als Jardins de Manuel Blancafort.

Evitar la instal·lació de vegetació amb testos de ciment o altres materials.

Garantir àrees menys controlades i més silvestres, assalvatjades i boscoses, com per exemple, el Parc Güell.

Eliminar les zones assalvatjades.

Entendre la vegetació, no només de forma ornamental, sinó des d'una perspectiva d'interacció i de producció, per exemple, incloent arbres fruiters.

Combinar la naturalesa autòctona i "salvatge" amb la neteja, manteniment i cura de l'espai, evitant l'obstrucció de la visibilitat per part de la vegetació.

### DESCRIU O DIBUIXA

CREUS QUE FALTA ALGUNA COSA PER GARANTIR QUE SIGUI UN  
ESPAI AMB **VERD DISSENYAT AMB CARACTERÍSTIQUES QUE  
ACOMPANYIN LA QUOTIDIANITAT?**

AMB QUINES ACTIVITATS **LES RELACIONARIES?**

**QUIN TIPUS D'ESPAI** NECESSITEM PER ACOLLIR-LES?

(Assoleiat, recollit, amb vitalitat...)

**QUINS SERVEIS O EQUIPAMENTS** SERIEN NECESSARIS PER  
GARANTIR LES PROPOSTES?

(Amb bancs, lavabos públics, punt d'aigua...)

CLAVE: garantir el bon manteniment i cura del verd per tal de evitar la sensació de degradació. Periglo que se queda descuidada.

⇒ No hace falta, ya los huertos producen bastante biomasa para hacer compost.

Hay poco espacios, ~~que se~~ ~~son~~ no crear espacios específicos y divididos (el espacio por perros, por juegos de niños), que ~~se~~ permitan espacios mixtos de uso.

## VERD SALUDABLE integrador del bienestar i la cura del medi ambient

### PROPOSTES RECOLLIDES ALS RECORREGUTS DE RECONeixEMENT I ENTRADES A TRAVÉS DEL DECIDIM

Equipar l'espai públic lliure de ciment.

Garantir la privacitat i intimitat dels habitatges en planta baixa, respecte de les zones públiques o de pas, a través de barreres vegetals que també poden contribuir a l'aïllament acústic.

Treballar per un model de ciutat més verd i saludable que deixi de prioritzar els espais construïts amb asfalt, repensant també el vincle amb la natura i promovent pulmons verds.

Promoure espais de verds saludables amb qualitats d'espai verd, saludable, de cura comunitària.

Equipar l'espai amb infraestructures de reciclatge (contenidors, papereres, espais de compostatge...). Incloure elements educatius en valors ambientals, tant per la canalla com per gent adulta.

Equipar amb una premadora de llaunes de refresc, com a exemple d'element que educa en valors i pot reduir els residus que s'estan generant ara.

Evitar els espais per a gossos per la brutícia derivada que generen, així com el soroll.

Tenir en compte el soroll com una qüestió transversal del projecte i plantejar estratègies d'aïllament.

### DESCRiu O DIBUIXA

CREUS QUE FALTA ALGUNA COSA PER GARANTIR QUE SIGUI UN  
ESPAI AMB **VERD SALUDABLE INTEGRADOR DEL BENESTAR I LA  
CURA DEL MEDI AMBIENT?**

AMB QUINES ACTIVITATS **LES RELACIONARIES?**

**QUIN TIPUS D'ESPAI** NECESSITEM PER ACOLLIR-LES?

(Assoleiat, recollit, amb vitalitat...)

**QUINS SERVEIS O EQUIPAMENTS** SERIEN NECESSARIS PER  
GARANTIR LES PROPOSTES?

(Amb bancs, lavabos públics, punt d'aigua...)

▷ RECONVERSIÓ DE PUNTS HÍDRICS.

▷ MANTENIMENT DE LES ZONES. TOT I QUE ENTENEM  
LA REUTILITZACIÓ.

[▷ VERD ROSÉS + AIGUA] ▷ LA BIODIVERSITAT. (OCULLS + ALTRES ESPÈCIES).  
(PLANTES NO INVASIVES)]

▷ EL MANTENIMENT DEL VERD ÉS SUPRAMENT. ÉS UN ESPAI  
PETIT PERO QUE NO HA DE DE ESTAR DEIXAT. POTENCIAR  
EL MANTENIMENT.

▷ VERD NATURAL.

## VERD CUIDADOR I SEGUR facilitador de les cures i integrador de la percepció de seguretat

### PROPOSTES RECOLLIDES ALS RECORREGUTS DE RECONEIXEMENT I ENTRADES A TRAVÉS DEL DECIDIM

Instal·lar elements d'ombra vegetal i pèrgoles fotovoltaïques que generin l'energia necessària per l'autosuficiència de la il·luminació. Garantir les zones d'ombra, sigui a través d'arbrat com altres elements.

Garantir espais de verd no estructurat, comunitari i natural per al gaudi del veïnat i per al joc de la canalla.

Garantir que sigui un espai de descans, tranquil·litat, on s'hi pugui fer una passejada saludable, llegir un llibre, etc.

Promoure la diversitat d'usos, corresponent també a les diferents franges horàries del dia i els fluxos de desplaçaments, de diferents tipus d'usuaris i diferents necessitats que puguin tenir usant aquest espai.

Garantir espais de joc naturals amb vegetació autòctona on es pugui córrer, amagar-se, veure insectes... Amb espai per a les famílies cuidadores.

Mantenir les qualitats de l'espai en relació a la cura dels infants: És un espai que permet jugar lluny dels cotxes i en relació amb la natura i la canalla de la gent que hi viu.

Equipar amb WC públics per acompanyar a les activitats al parc.

Millorar la percepció de seguretat vinculada a la obstrucció de la visibilitat per part de la vegetació.

### DESCRIBIU O DIBUIXA

CREUS QUE FALTA ALGUNA COSA PER GARANTIR QUE SIGUI UN  
ESPAI AMB **VERD CUIDADOR I SEGUR FACILITADOR DE LES  
CURES I INTEGRADOR DE LA PERCEPCIÓ DE SEGURETAT?**

AMB QUINES ACTIVITATS **LES RELACIONARIES?**

**QUIN TIPUS D'ESPAI** NECESSITEM PER ACOLLIR-LES?

(Assoleïat, recollit, amb vitalitat...)

**QUINS SERVEIS O EQUIPAMENTS** SERIEN NECESSARIS PER  
GARANTIR LES PROPOSTES?

(Amb bancs, lavabos públics, punt d'aigua...)

Bancs NO UNIPERSONAL, que sean disenyats para  
garantir la socialidad.

→ importante, tambien porque no hay bastante espacio para  
poner estructuras de juego.

→ no lo vemos como una prioridad, ya que hay poco  
espacio, y que ~~este~~ sean integrados con los espacios <sup>públicos</sup> que  
hay o habrá (Con Conal, Consolat...)

## VERD PRODUCTIU

### i equipament necessari

#### PROPOSTES RECOLLIDES ALS RECORREGUTS DE RECONeixEMENT I ENTRADES A TRAVÉS DEL DECIDIM

Conservar els usos actuals de l'hort comunitari, així com la seva ubicació.

Conservar la bassa per la biodiversitat que acull, i perquè es considera necessària per l'ús dels horts.

Garantir que la ubicació dels horts sigui en un espai assoliat per tal de poder cultivar, alhora de tenir en compte que les alçades dels edificis del voltant no hi facin ombra.

Dissenyar i equipar amb els elements necessaris per tal que puguin generar-se espais de trobada obertes i col·lectives al voltant dels horts.

Comptar amb terreny i terres productives de gestió comunitària i autogestionades. Permetre la convivència entre diferents models d'horts.

Equipar amb punts d'aigua corrent, que es podria tenir a través de la recuperació dels pous que hi havia abans.

Incorporar arbres fruiters com a vegetació productiva, no només ornamental.

Apostar per un model d'hort comunitari que no privatitzi l'espai a través de tanques, sinó que formi part de l'espai públic productiu. Oferir un espai obert per a tothom.

Garantir punt d'aigua pels horts.

#### DESCRIBIU O DIBUIXA

CREUS QUE FALTA ALGUNA COSA PER GARANTIR QUE SIGUI UN  
ESPAI AMB **VERD PRODUCTIU I EQUIPAMENT NECESSARI?**

AMB QUINES ACTIVITATS **LES RELACIONARIES?**

**QUIN TIPUS D'ESPAI** NECESSITEM PER ACOLLIR-LES?

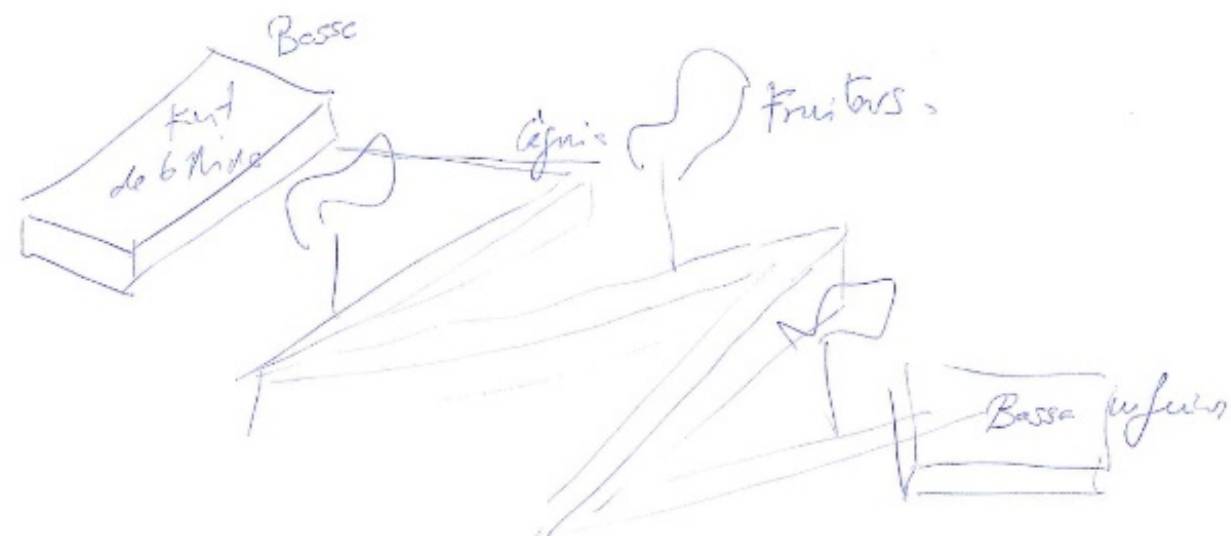
(Assoliat, recollit, amb vitalitat...)

**QUINS SERVEIS O EQUIPAMENTS** SERIEN NECESSARIS PER  
GARANTIR LES PROPOSTES?

(Amb bancs, lavabos públics, punt d'aigua...)

→ Intentar trobar espais per compensar la possible desaparició dels horts  
→ Reluccionar-la a la font de la Nina.

→ Contemplar los huertos  
integrado con otros usos  
(recreativo, estético con flores por ej.,  
etc.) que sea un espacio de ESTAR!





## Dades de Participació

(formulari anònim)

Edat:	Municipi on vius:
-------	-------------------

### 1. Soc una/un

- Dona cis (tinc la mateixa identitat de gènere des del naixement)
- Dona trans (tinc diferent identitat de gènere que l'assignada al néixer)
- Persona de gènere no binari
- Home cis (tinc la mateixa identitat de gènere des del naixement)
- Home trans (tinc diferent identitat de gènere que l'assignada al néixer)

### 2. M'identifico com a

- Persona LGBTIQ+
- Persona racialitzada
- Persona migrada
- Persona refugiada
- Persona amb diversitat funcional / Persona amb discapacitat
- Família monomarental
- Altres. Especifica \_\_\_\_\_
- No formo part de cap d'aquests col·lectius

### 3. Sobre la meua unitat de convivència

- Visc sola
- Visc amb parella
- Visc amb parella i fills/es
- Visc amb fills/es
- Visc amb persones sense vincles sanguinis
- Visc amb altres persones de la meua família
- Visc amb família extensa (vàries generacions de la mateixa família)
- Altres. Especifica: \_\_\_\_\_

(segueix a la pàgina següent)

4. Quantes persones dependents cuides? Número: \_\_\_\_\_

Indica quines característiques / perfil tenen aquestes persones

<input type="checkbox"/>	No cuido a cap persona
<input type="checkbox"/>	Bebès (0-2)
<input type="checkbox"/>	Infància (3-11)
<input type="checkbox"/>	Adolescents (12-17)
<input type="checkbox"/>	Joves (18+)
<input type="checkbox"/>	Gent Gran
<input type="checkbox"/>	Persones amb diversitat funcional / Persones amb discapacitat
<input type="checkbox"/>	Persones amb diagnòstics de salut mental / Persones psiquiatritzades
<input type="checkbox"/>	Altres. Especifica: _____

5. Quina de les següents activitats desenvolupes? Marca totes les que corresponguin

<input type="checkbox"/>	Estudiant
<input type="checkbox"/>	A l'atur
<input type="checkbox"/>	Jubilada/Pensionista
<input type="checkbox"/>	Treball domèstic i de cures no remunerat
<input type="checkbox"/>	Voluntariat/Activisme
<input type="checkbox"/>	Feina remunerada amb contracte laboral a temps complet
<input type="checkbox"/>	Feina remunerada amb contracte laboral a temps parcial
<input type="checkbox"/>	Feina remunerada sense contracte laboral
<input type="checkbox"/>	Feina remunerada autònoma
<input type="checkbox"/>	Altres. Especifica _____

Quina de les activitats marcades t'ocupa més temps i espai mental?

\_\_\_\_\_