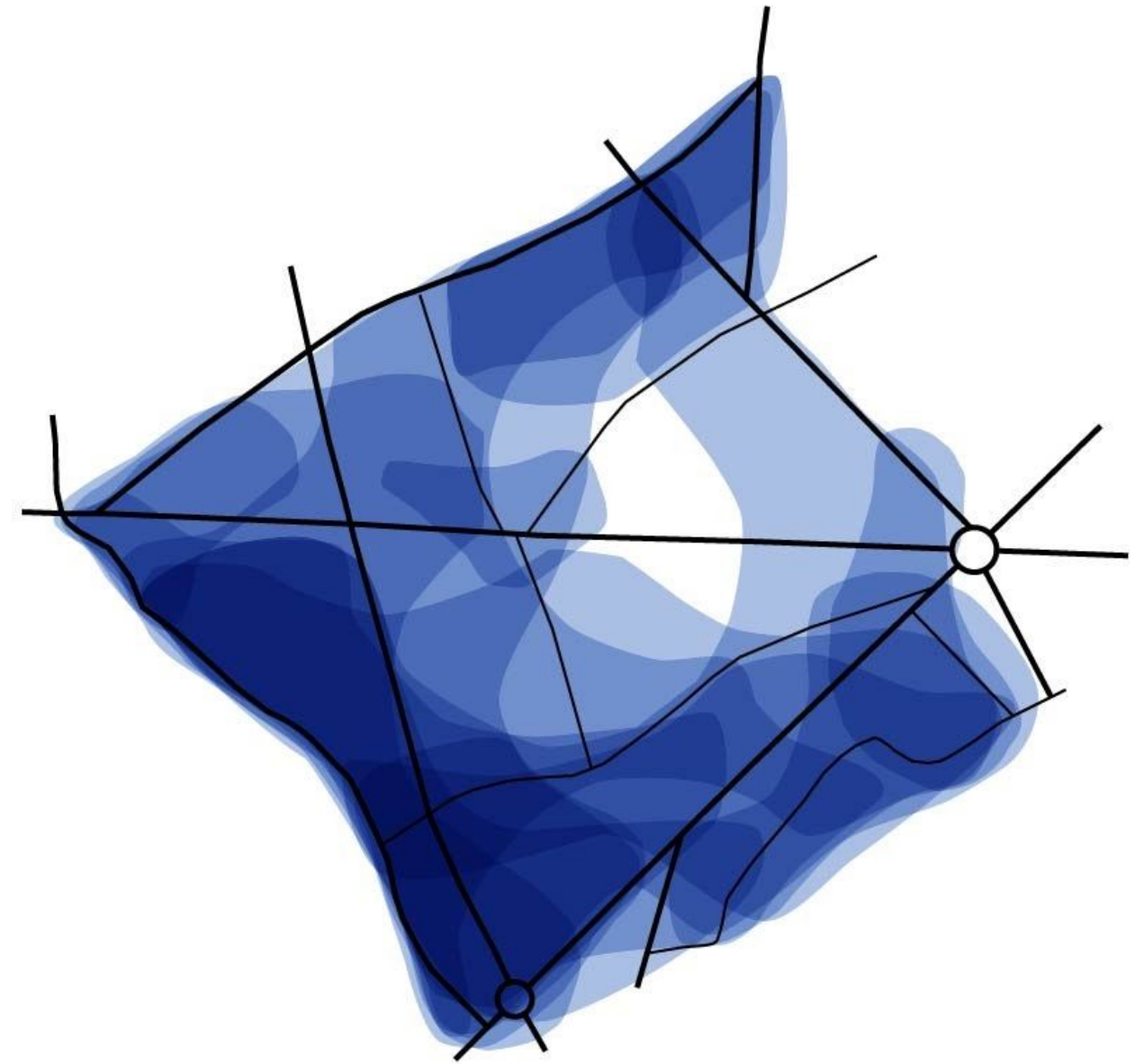


RESUM EXECUTIU



PLA D'EQUIPAMENTS DE LA ZONA CENTRE DE SANTS- MONTJUÏC 2020-2030

barris de la Font de la Guatlla, Hostafrancs, la Bordeta, Sants- Badal i Sants

Districte de Sants- Montjuïc. Ajuntament de Barcelona
Març 2020

Document realitzat per Raons Públiques SCCL per al Districte de Sants-Montjuïc
entre novembre de 2018 i maig de 2019. Actualitzat març 2020



1. INT: INTRODUCCIÓ

Antecedents
Metodologia de treball
Estructura del document
Objectius del Pla d'Equipaments
Caracterització territorial i demogràfica

2. CAT: DIAGNOSI PER CATEGORIES D'EQUIPAMENTS

CAT 00: Distribució dels equipaments: titularitat i categories

A. Diversificació i millora de l'accés a la cultura.

CAT A1. Biblioteques i sales d'estudi.

CAT A2. Centres Cívics.

CAT A3. Museus, arxius i centres socioculturals.

B. Suport al teixit associatiu i veïnal.

CAT B1. Espais per a la participació social.

C. Foment de la salut, l'esport i el benestar.

CAT C1. Centres de salut: atenció primària i centres especialitzats

CAT C2. Xarxa bàsica d'equip. esportius (xarxa B): pavellons i pistes poliesportives.

CAT C3. X. bàsica d'equip. esp. (xarxa B): camps, tennis, piscines, pistes d'atletisme i sales d'activitat.

CAT C4. Xarxa activa d'equipaments esportius (xarxa A) i xarxa complementària (xarxa C).

D. Millora dels equipaments d'educació i d'atenció a la infància.

CAT D1. Educació infantil primer cicle (0-3 anys) i equipaments per a infants.

CAT D2. Educació infantil segon cicle (3-6 anys) i educació primària (6-12 anys).

CAT D3. Educació secundària (12-18 anys) i educació post-obligatòria.

CAT D4. Oferta educativa complementària.

E. Ampliació dels serveis i equipaments per a joves.

CAT E1. Espai jove i altres equipaments per a joves.

F. Millora de la qualitat de vida de les persones: atenció a la diversitat.

CAT F1. Centres i residències per a persones amb discapacitat.

CAT F2. Centres de serveis socials i serveis socials especialitzats.

CAT F3. Equipaments de suport a les dones.

G. Foment de l'envelliment actiu.

CAT G1. Espais de socialització per a la gent gran.

CAT G2. Residències i centres de dia per a la gent gran.

H. Potenciació del desenvolupament econòmic i mediambiental.

CAT H1. Equipaments de desenvolupament econòmic.

CAT H2. Equipaments d'educació ambiental i de sostenibilitat.

I. Optimització dels equipaments tècnics, administratius i d'emergències.

CAT I1. Espais d'atenció a la ciutadania i serveis administratius diversos

3. URB: DIAGNOSI DE LA QUALITAT URBANA

URB 00. Distribució dels equipaments (mapa calor)

URB 01. Equipaments amb protecció patrimonial

URB 02. Relació urbana: centres d'escala de barri, de districte i de ciutat

URB 03. Connectivitat des del transport públic: autobús i metro

URB 04. Relació entre els equipaments i el sistema d'espai públic.

URB 05. Accessibilitat als equipaments des de l'espai públic.

4. SOL: DIAGNOSI DEL SÒL QUALIFICAT D'EQUIPAMENT

SOL 01. Distribució del sòl qualificat d'equipament

SOL 02. Sòl qualificat d'equipaments (7) al PGM 1976: grau de desenvolupat

SOL 03. Titularitat del sòl qualificat d'equipament

SOL 04. Titularitat dels futurs equipaments.

SOL 00. Catàleg de parcel·les de sòl d'equipament sense desenvolupar

5. PRO: PROPOSTES D'ACTUACIÓ

PRO 00: Resum d'actuacions proposades i cronograma

PRO 01: Nous equipaments de proximitat per al foment de la trobada inter-generacional

PRO 02: Nous equipaments d'escala de Districte i de ciutat

PRO 03: Nou pol d'equipaments a Can Batlló - la Magòria

PRO 04: Reserva de sòl per a residències i centres de dia de gent gran

PRO 05: Reorganització dels espais educatius del territori

PRO 06: Actualització del sistema d'equipaments del territori

PRO 07: Increment del sòl d'equipament disponible

6. ANNEXOS

INTRODUCCIÓ

D'acord amb el document "Bases per a l'elaboració del pla d'equipaments de Barcelona" (Ajuntament de Barcelona, 2007), els objectius bàsics d'un pla d'equipaments són els següents:

- Identificar, ordenar, descriure i cartografiar tipològicament la situació actual.
- Analitzar la realitat actual a la ciutat i al seu entorn territorial més immediat, i establir estàndards i paràmetres per detectar deficiències a la xarxa actual d'equipaments.
- Identificar variables de futur partint de la situació actual, de l'evolució de les pràctiques socials, de les necessitats objectives detectades i de les expectatives.
- Definir criteris i àrees de millora per a la presa de decisions en el planejament futur d'equipaments.
- Planejar diferents escenaris de futur.

El present Pla d'Equipaments suposa el primer exercici de planificació conjunta d'equipaments del Districte de Sants-Montjuïc, i ho fa amb una visió temporal a mig, curt i llarg termini i amb un abast territorial que abarca 5 dels 8 barris del Districte.



El Pla d'equipaments (i, per tant, les propostes que s'hi incorporen) té els següents objectius:

O1. Millora de la cobertura dels serveis

- Millorar els índex de cobertura d'aquells serveis i/o tipologies d'equipament més deficitàries actualment (residències i centres de socialització per a gent gran, espais de participació social, equipament per a joves i determinades tipologies d'equipaments educatius i esportius).

O2. Optimització dels recursos existents

- Davant la poca disponibilitat de sòl per a la construcció de nous equipaments, un dels objectius del Pla és apostar per i l'optimització dels existents: reorganització i redistribució de serveis, reforma d'instal·lacions i edificis existents, construcció i ampliació d'edificis.

O3. Millora de la qualitat urbana

- Superar la organització funcionalista dels equipaments i plantejar les estratègies d'intervenció des del punt de vista de les persones usuàries i de la millora de la seva qualitat de vida, així com contribuir a la generació d'un espai públic de qualitat i equipat.

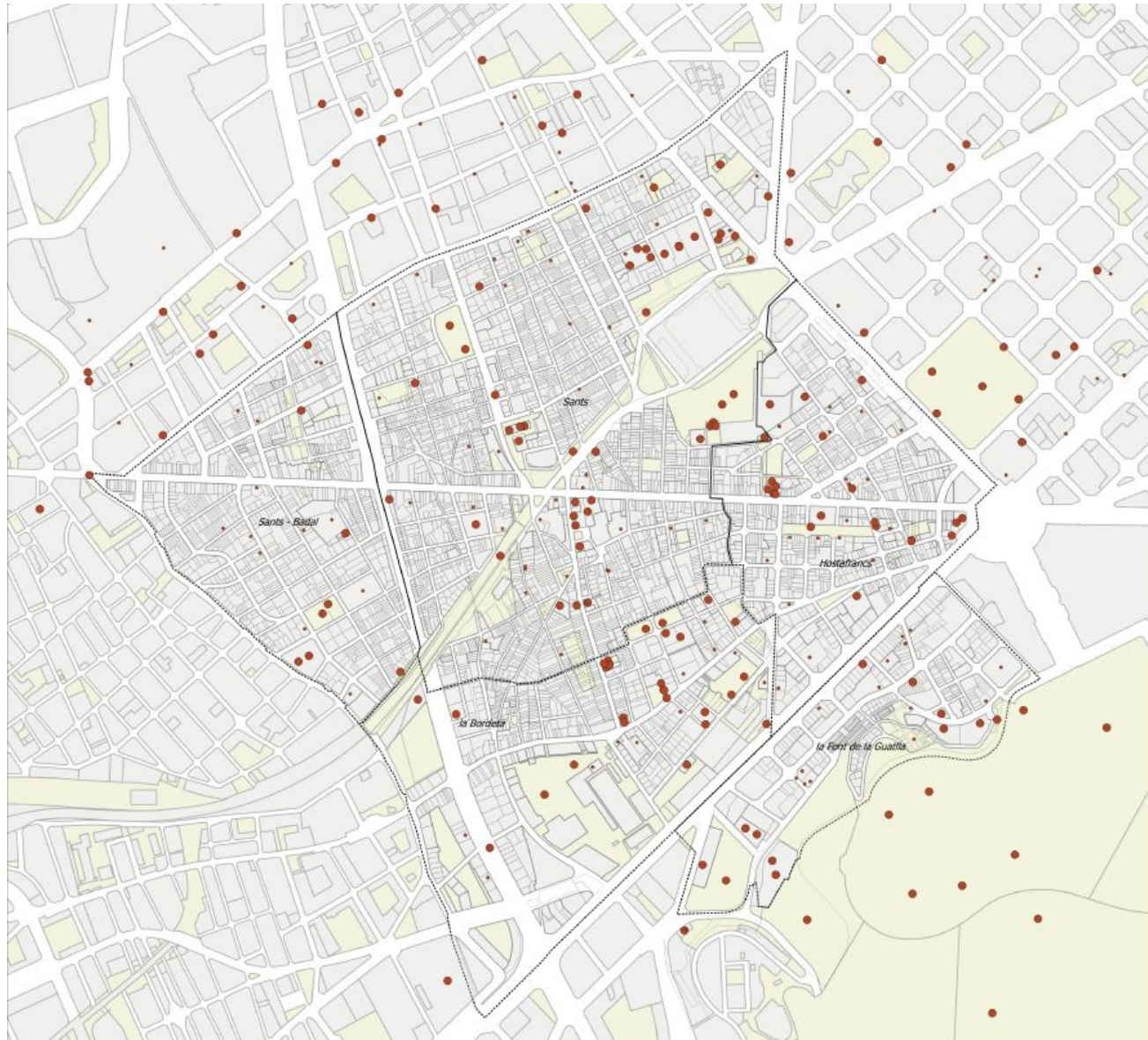
Estructura del document

El document s'estructura en quatre capítols:

- **CAT: DIAGNOSI PER CATEGORIES D'EQUIPAMENTS.** S'identifiquen les necessitats i les possibilitats de cada categoria d'equipaments, a partir de l'estudi del compliment dels estàndards de referència (compliment de normatives, ràtios orientatives o mitjanes recomanades per a cada tipologia), la mapificació dels resultats de l'inventari i del balanç i la comparació amb els resultats del procés participatiu i dels projectes o intervencions planificades.
- **URB: DIAGNOSI DE LA QUALITAT URBANA.** A partir de l'estudi de la seva distribució espacial al territori, el seu valor patrimonial, la seva relació amb l'espai públic, la connectivitat mitjançant transport públic o l'accessibilitat interna dels edificis
- **SOL: DIAGNOSI DEL SOL QUALIFICAT D'EQUIPAMENT:** S'ha recollit, inventariat i analitzat tot el sòl d'equipament de l'àmbit d'intervenció, fent un catàleg de les parcel·les que estan sense desenvolupar amb el detall de la situació urbanística de cadascuna.
- **PRO: PROPOSTES D'ACTUACIÓ.** Es redacten set estratègies d'actuació, que es despleguen en 32 actuacions per aconseguir els objectius del Pla d'Equipaments a curt, mig i llarg termini.

CAT: DIAGNOSI PER CATEGORIES D'EQUIPAMENT

El treball d'anàlisi realitzat a la fase d'inventari i balanç va donar com a resultat un llistat de 229 equipaments a l'àrea d'intervenció (els barris de la Font de la Guatlla, Hostafrancs, la Bordeta, Sants-Badal i Sants) i de 104 a l'àrea d'influència (barris de l'Esquerra de l'Eixample i de Les Corts).



Aquests equipaments s'han agrupat per categories a partir del treball amb la ciutadania en el procés participatiu, i s'han definit un total de **62 indicadors** per tal d'analitzar la cobertura de cada una de les categories i tipologies d'equipaments:

- A. Diversificació i millora de l'accés a la cultura (10 indicadors)
- B. Suport al teixit associatiu i veïnal (1 indicador)
- C. Foment de la salut, l'esport i el benestar (12 indicadors)
- D. Millora dels equipaments d'educació i d'atenció a la infància (14 indicadors)
- E. Ampliació dels serveis i equipaments per a joves (5 indicadors)
- F. Foment de la qualitat de vida de les persones: atenció a la diversitat (6 indicadors)
- G. Foment de l'envelliment actiu (5 indicadors)
- H. Potenciació del desenvolupament econòmic i mediambiental (5 indicadors)
- I. Optimització dels equipaments tècnics, administratius i d'emergències (4 indicadors)

El número total d'equipaments per cada categoria a l'àrea d'intervenció i a l'àrea d'influència és el següent:

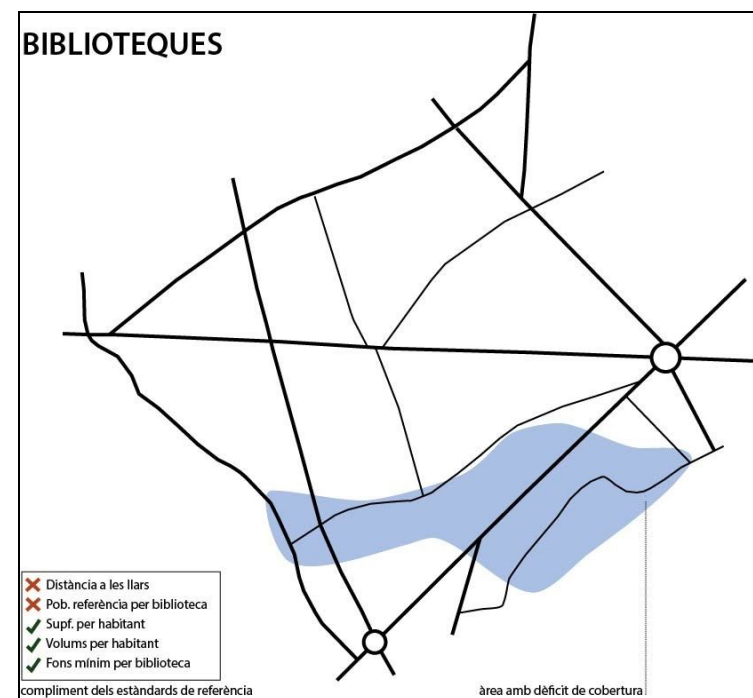
	àrea intervenció	àrea influència
A.Diversificació i millora de l'accés a la cultura	22	12
B.Suport al teixit associatiu veïnal	3	0
C.Foment de la salut, l'esport i el benestar.	48	27
D.Millora dels equipaments d'educació i d'atenció a la infància	68	31
E.Ampliació dels serveis i equipaments per a joves.	2	2
F.Millora de la qualitat de vida de les persones: atenció a la diversitat.	22	5
G.Foment de l'envelliment actiu	19	10
H.Potenciació del desenvolupament econòmic i mediambiental	24	9
I.Optimització dels equipaments tècnics, administratius i d'emergències	11	8
TOTAL	219	104

Dels 219 equipaments identificats a l'àrea d'intervenció, 119 són de titularitat pública i 100 són de titularitat privada (la majoria centres educatius).

Titularitat equipaments de l'àrea d'intervenció	titularitat pública	titularitat privada
TOTAL	119	100

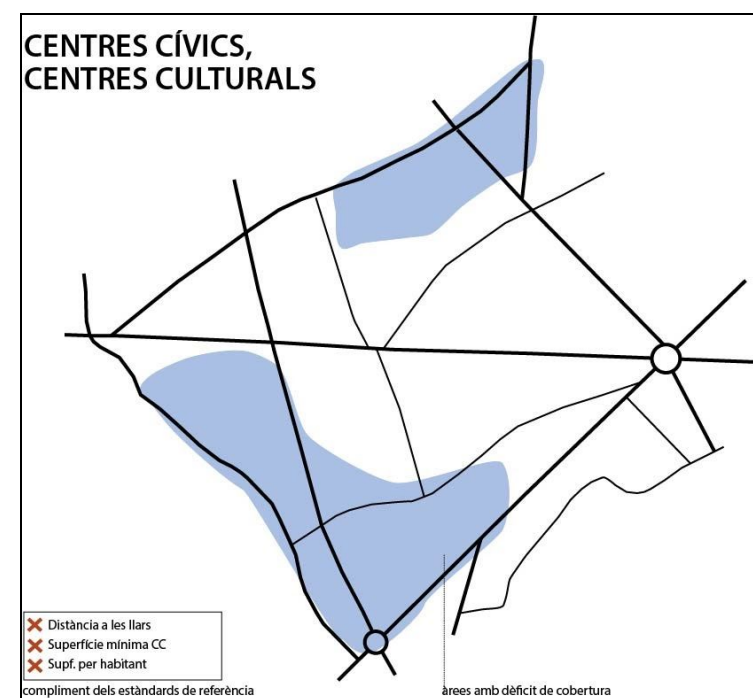
En base a aquesta categorització es realitza l'estudi del compliment dels estàndards de referència a partir de l'anàlisi de , es contrasta amb els resultats del balanç i del procés participatiu i es defineixen les necessitats i possibilitats per a cada subcategoria.

A. Diversificació i millora de l'accés a la cultura



La biblioteca és un important agent d'integració social ja que el 59% de la població de Barcelona té carnet de biblioteca, la institució amb més socis de tota la ciutat¹. A més, les Biblioteques de Barcelona són un dels primers equipaments públics al que les persones novingudes es dirigeixen a l'hora d'establir-se a la ciutat i crear vincles socials (un 28,5 % dels inscrits ha nascut en d'altres països, quan la població nascuda a l'estranger de Barcelona al 2017 és del 23,7 %)². Existeix un dèficit en la cobertura territorial de biblioteques a la part central de la Bordeta, sud d'Hostafrancs i la Font de la Guatlla. Així mateix, la biblioteca Joan Miró (que solventaria aquest dèficit en Hostafrancs i la Font de la Guatlla) té excés de població assignada (83.548 habitants en lloc dels

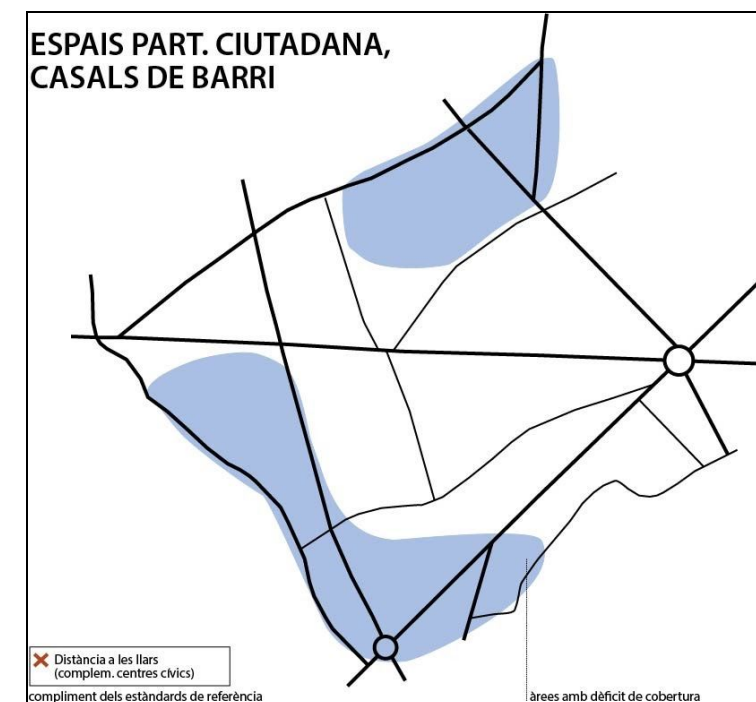
40.000 que estableix l'estàndard).



Pel que fa als centres cívics, el Centre Cívic Cotxeres de Sants-Casinet d'Hostafrancs és un dels que té major hores d'activitat de la ciutat (més de 3.500 hores/any), mentre que el CC Font de la Guatlla té menys de 2.400h/any. El Centre Cívic Cotxeres de Sants-Casinet d'Hostafrancs amb 12.886 persones inscrites, encapçala el rànquing d'usuaris de cursos i tallers, només superat per la Casa Elizalde (Eixample). Tot i així, els assistents a aquestes activitats, són principalment habitants del Districte³:

- 65% usuaris del Districte de Sants-Montjuïc
- 23% usuaris de la resta de la ciutat
- 12% usuaris de fora de la ciutat

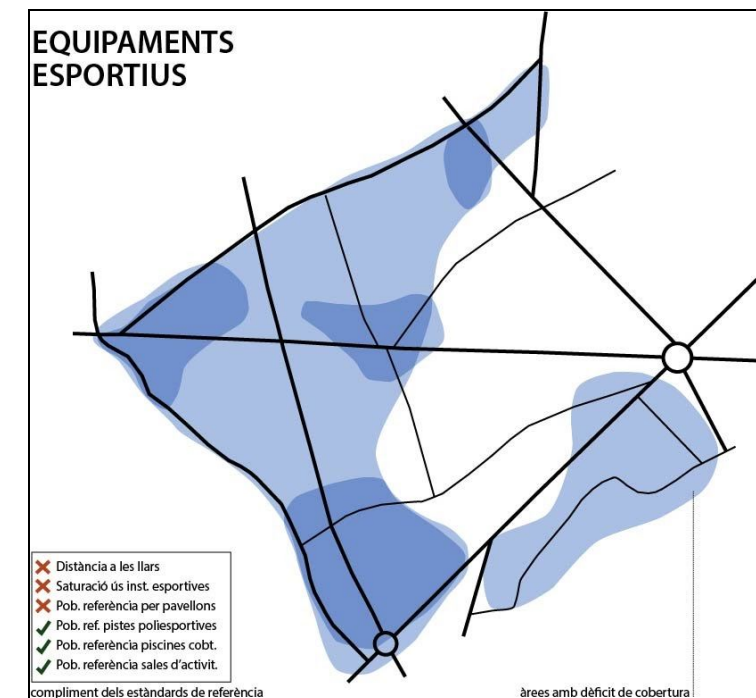
B. Suport al teixit associatiu veïnal



Tot i no existir cap equipament de la xarxa de Casals de barri al territori d'intervenció, hi trobem el Casal Artesà d'Hostafrancs, la Lleialtat Santsenca i el Centre Social de Sants.

Els hotels d'entitats són equipaments destinats a donar suport a associacions i entitats sense ànim de lucre a través de diferents línies de col·laboració⁴. No existeix a l'àrea cap hotel d'entitats o similar. A la ciutat existeixen 4 hotels d'entitats municipals (Sant Martí, Gràcia, Sant Andreu i Nou Barris). A l'àmbit d'intervenció hi ha 19 espais municipals cedits a entitats: destaca entre ells els espais de Rambla de Badal 121 (amb seu a tres entitats).

C. Foment de la salut, l'esport i el benestar.



Existeix un dèficit en la cobertura de pavellons (PAV), agreujada per l'elevada saturació dels centres esportius de l'Espanya Industrial i del CEM Bordeta (dels més elevats de la ciutat).

Pel que fa a pistes poliesportives (POL) el territori està relativament cobert si es tenen en compte els patis dels centres educatius, tal i com contempla l'Institut Barcelona Esports (IBE).

No existeix dèficit pel que fa a altres equipaments esportius de la xarxa B com piscines cobertes i sales d'activitats. Es pot millorar, però, l'accessibilitat als equipaments de tipologies més específiques com els camps d'atletisme i de tennis, que es concentren a la muntanya de Montjuïc molt a prop del barri de la Font de la Guatlla.

La cobertura d'atenció primària funciona avui dia amb tres Centres d'Atenció Primària, i es veurà millorada per la posada en funcionament del CAP Roger al barri de Sants-Badal, amb el qual es reorganitzaran les Àrees Bàsiques de Salut amb la creació de l'ABS 3I, encara pendent d'assignació de població.

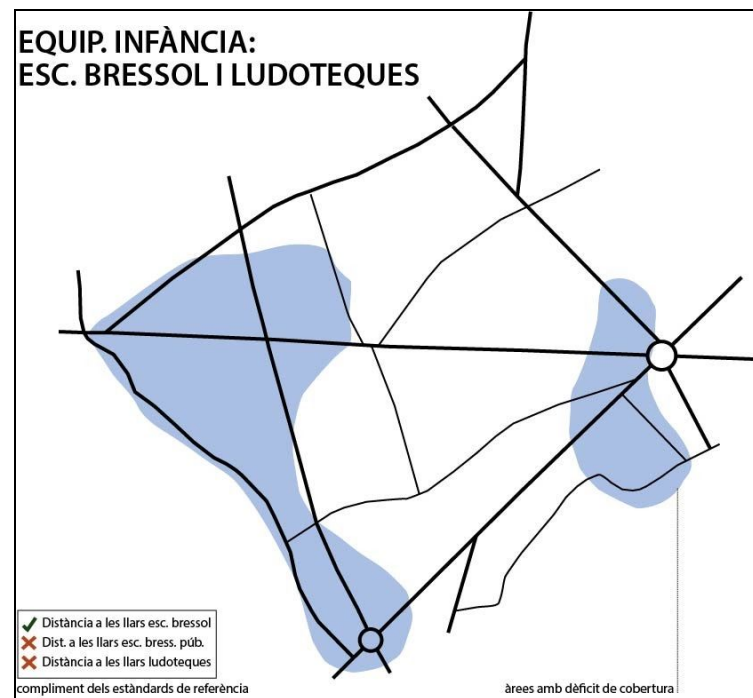
¹ Memòria del Consorci de Biblioteques, 2017.

² Memòria del Consorci de Biblioteques, 2017.

³ Sessió de treball amb tècnics del Districte de Sants-Montjuïc del 1 Districte de Sants-Montjuïc. Ajuntament de Barcelona. Gener 2020.

⁴ Fitxa temàtica 16, Centre de Recursos per a les Associacions Juvenils de Barcelona. Febrer 2018

D. Millora dels equipaments d'educació i d'atenció a la infància



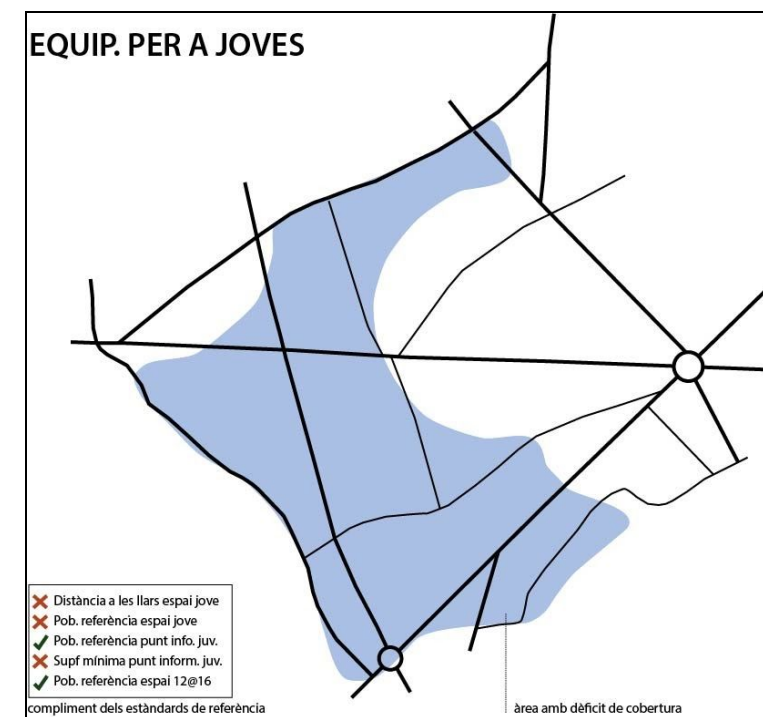
La cobertura actual d'escoles bressol municipals a l'àmbit d'intervenció (480 places en 6 EBM a l'àmbit d'intervenció, l'equivalent al 18,7% dels infants d'entre 0 i 3 anys) està lleugerament per sota de la mitjana del Districte (21,1%) i de la ciutat (20,7%). Pel que fa a la resta d'equipaments per a la infància (ludoteques i casals infantils), només existeix un al territori i la recomanació de l'Ajuntament és que hi hagi un centre amb aquests serveis a cada barri⁵.

La cobertura dels centres públics també supera les dades de referència de Districte i de ciutat en educació primària (s'ofereixen places en centres públics per al 43,3% de la població escolar), mentre que en secundària (el 46,8%) és superior a la mitjana de la ciutat però lleugerament inferior a la de Districte (que és del 47,7%).

Pel que fa a l'educació secundària post-obligatòria, la dada més ressenyable és la baixa cobertura de formació professional (cicles formatius de grau mitjà i de grau superior), que es troba en un 58,9% mentre que a la ciutat l'oferta suposa un 137,5% (s'ofereixen més places que el total de la població de la franja 16-18). Aquest dèficit és especialment greu en l'oferta de places públiques, responsabilitat directa de l'administració, de la qual només s'ofereixen 285 places (un 18% de cobertura) en un únic centre (l'Institut Rubió i Tudurí).

En relació a la resta de serveis educatius, hi ha una potent xarxa de centres privats d'educació artística (destacant especialment l'educació musical), que es veurà reforçada amb la futura Escola Municipal de Música (Sants) i el trasllat de l'Escola Municipal de Mitjans Audiovisuals a Can Batlló (la Bordeta). No hi ha, però, cap centre públic de formació de persones adultes, havent únicament dos centres privats (Campus25 i l'escola de formació comunitària La Troca).

E. Ampliació dels serveis i equipaments per a joves.

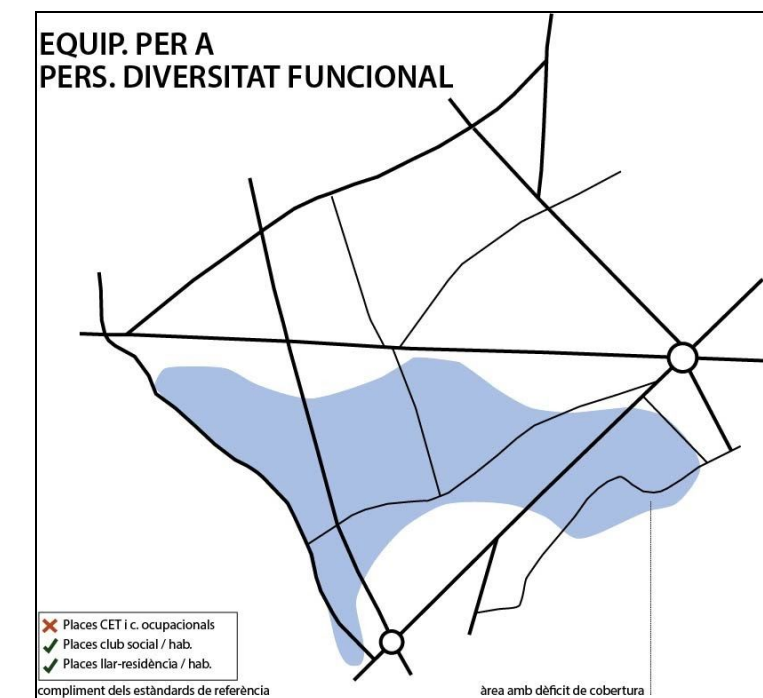


La nova planificació sectorial d'equipaments destinats a la població juvenil (12-29 anys) defineix l'Espai Jove com a equipament de referència per a aquest col·lectiu, i determina una ràtio d'un centre d'aquestes característiques per 10.000 persones. A l'àmbit d'intervenció no existeix cap equipament d'aquestes característiques, i en 2026 en correspondrien gairebé dos.

L'únic espai orientat a joves d'entre 12 i 16 anys es troba al barri d'**Hostafrancs**, el recentment inaugurat Espai d'Adolescents La Clau. D'acord amb els estàndards, un equipament d'aquestes característiques hauria de ser suficient per a tota la població del Districte, i aquest està situat en una posició prou central com complir aquest paper.

Al barri de **Sants** s'ubica el Punt d'Informació Juvenil "La Casa del Mig", centre de referència del Districte ja que dona servei a una població de 25.000 persones d'entre 12 i 29 anys. El seu funcionament, a més, es veu potenciat per la relació que manté amb l'Espai Multimèdia.

F. Millora de la qualitat de vida de les persones: atenció a la diversitat.

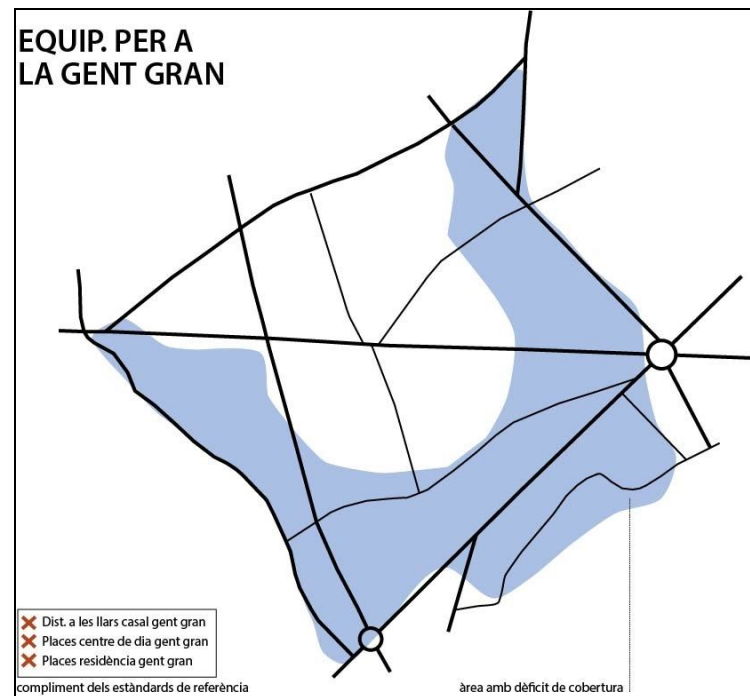


Es compleixen la majoria estàndards normatius referents a espais de socialització - integració (Centres Especials de Treball i clubs socials) i de llars-residència assistida. Tot i així, es considera que els mínims de cobertura que exigeix la legislació són millorables, i es recomana tenir en compte la importància dels equipaments en la integració social de les persones amb diversitat funcional no només pel que fa als centres específicament dissenyats per a aquest col·lectiu.

En el cas dels equipaments específicament orientats a les dones, a l'àmbit d'intervenció trobem el Punt d'Informació i Atenció a la Dona del Districte de Sants-Montjuïc, cobrint l'indicador territorial recomanat tot i que la seva superfície és insuficient.

⁵ Model de casals i ludoteques infantils. Ajuntament de Barcelona 2011.
 Districte de Sants-Montjuïc. Ajuntament de Barcelona. Gener 2020.

G.Foment de l'envelliment actiu



Només existeixen dos centres públics de socialització (el Casal de Gent gran de Cotxeres de Sants, de titularitat municipal, i el Casal de gent gran de Sants, de la Generalitat de Catalunya) i un de privat (l'EspaiCaixa Sants). A l'àmbit d'influència està el Casal de Gent gran Pere Quart, a les Corts, tocant la part nord del barri de Sants-Badal i de Sants.

Hi ha un dèficit en la cobertura de places públiques tant de residències assistides com de centres de dia, que no cobreixen els mínims estipulats per la Generalitat de Catalunya i tenen llista d'espera.

Residències de gent gran	capacitat registral	places públiques	places privades acreditades per PEV	persones en llista d'accés a places públiques
Residència Mossèn Vidal i Aunòs	112	112	0	204
Residència gent gran Font Florida	88	88	0	223
Residència gent gran Gran Via Parc	141	31	110	182
Residència gent gran Vitalia Sants	184	99	85	154
Residència Josep Miracle	50	24	26	87
Residència Gent Gran Centre Parc	162	22	14	207
Residència Racó de Pau	17	0	0	0
Llar d'avis Passeig de Gràcia	50	41	9	34
TOTAL ÀREA INTERVENCIÓ	804	417	370	1.091

Centres de dia	capacitat registral	places públiques	places privades acreditades per PEV	persones en llista d'accés a places públiques
Centre de dia per Gent Gran Vibrat	25	0	25	0
Centre de dia de Barcelona Portbou	60	42	18	0
Centre de dia Mossèn Vidal Aunòs	32	32	0	30
Centre de dia Gran Via Parc	25	0	25	0
Centre de dia Vitalia Sants	s/d	s/d	s/d	s/d
Centre de dia Font Florida	30	30	0	53
Hab. tutelats i Centre Dia Espanya Industrial	16	16	0	16
TOTAL ÀREA INTERVENCIÓ	188	120	68	99

Font: Districte de Sants-Montjuïc. Ajuntament de Barcelona (dades a 06/11/2018).

H.Potenciació del desenvolupament econòmic i mediambiental

Pel que fa als mercats municipals, la seva cobertura territorial és adequada. El mercat de Sants té el seu entorn pacificat, el mercat d'Hostafrancs té els espais laterals, però no la façana principal (amb una relació amb l'espai pública millorable). La planificació de l'Institut de Mercats de Barcelona ha de preveure, però, l'actualització del mercat d'Hostafrancs i la millora de la seva relació amb l'espai públic de l'entorn.

L'impuls de l'economia social i solidària al territori té un referent a escala de ciutat en el projecte Coópoli, ateneu cooperatiu de propera ampliació a l'àmbit de Can Batlló.

Existeix un dèficit pel que fa a aules ambientals al Districte de Sants-Montjuïc, però es considera més adient plantejar el possible nou equipament al barri de Poble-sec, relacionat amb la muntanya de Montjuïc i dins del marc del "Parc equipat" que s'està desenvolupant actualment.

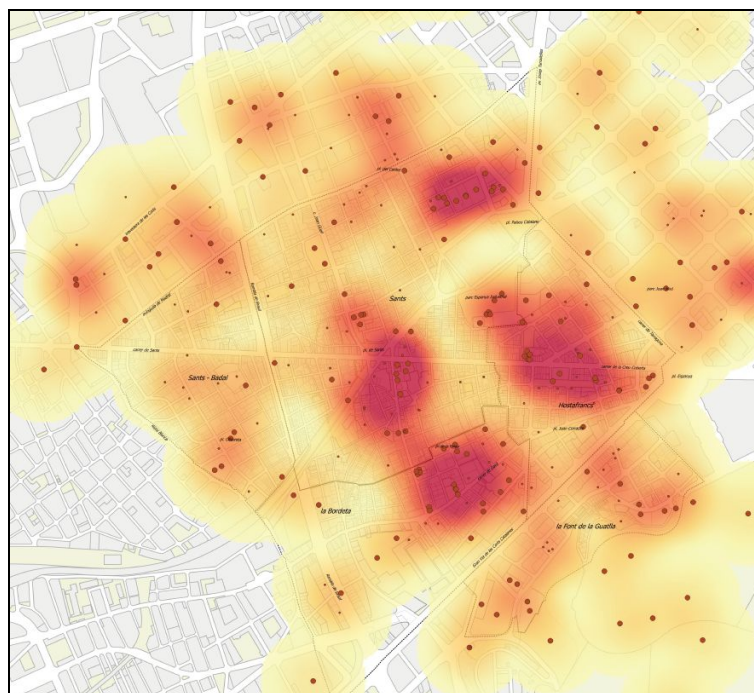
I.Optimització dels equipaments tècnics, administratius i d'emergències

Existeixen dos punts de referència per a l'atenció a la ciutadania: l'Oficina d'Atenció a la Ciutadania (a la Seu del Districte, juntament amb el Punt de defensa dels Drets laborals) i l'Oficina d'Habitatge (al carrer d'Antoni de Capmany, juntament amb el punt d'Assessorament Energètic). Els altres punts d'informació, específics per al col·lectiu jove i per a les dones, se situen al parc de l'Espanya Industrial (el Punt d'Informació Juvenil, a la Casa del Mig) i a l'edifici de Cotxeres de Sants (el Punt d'Informació i Atenció a les Dones).

Pel que fa a edificis administratius municipals, el carrer de Tarragona aglutina diversos espais administratius de la Generalitat (oficina d'Afers Socials i Famílies, Departament de Territori i Sostenibilitat, Tribunal Laboral de Catalunya). L'únic edifici d'oficines municipals no-territorials (que no pertanyen al Districte de Sants-Montjuïc únicament) són les oficines de l'Institut Municipal d'Educació de Barcelona (IMEB), a la plaça d'Espanya. Destaca en aquest sentit la poca presència d'equipaments d'emergència o de seguretat (el parc de bombers de l'Eixample es troba al parc de Joan Miró, a l'pambit d'influència).

URB: DIAGNOSI DE LA QUALITAT URBANA

Distribució dels equipaments



La distribució dels equipaments a l'àmbit d'intervenció és prou homogènia. Tot i així, existeixen quatre grans pols d'equipaments fàcilment identificables:

A. El sistema generat entre el **carrer de la Creu Coberta - plaça Joan Pelegrí - Parc de l'Espanya Industrial**, que acull grans equipaments d'àmbits molt diversos (seu del Districte, mercat d'Hostafrancs, CEM Espanya Industrial, Casa del Mig, etc.), tant d'escala de barri com de ciutat.

B. Els entorns de la **plaça de Sants**, que concentra sobre tot equipaments socio-culturals (Cotxers de Sants, biblioteca Vapor Vell) i que "s'estira" pel carrer Olzinelles fins a la Lleialtat Santsenca i el Centre Social de Sants.

C. Els entorns de la **plaça de la Farga** (amb l'escola bressol, CEM Bordeta i instal·lacions administratives municipals) i el carrer Gavà (Cal Muns i Sant Medir)

D. Pol d'equipaments al **nord de l'estació de Sants**, que concentra centres educatius (escoles bressol, educació primària, secundària i fins i tot universitària) i sanitaris (CAP Numància, Sant Joan de Déu).

Equipaments i patrimoni cultural

La majoria dels equipaments que s'ubiquen en edificis catalogats es troben a la part central de l'àmbit d'intervenció (l'antic centre del municipi) i molts estan relacionats amb el passat industrial del territori.

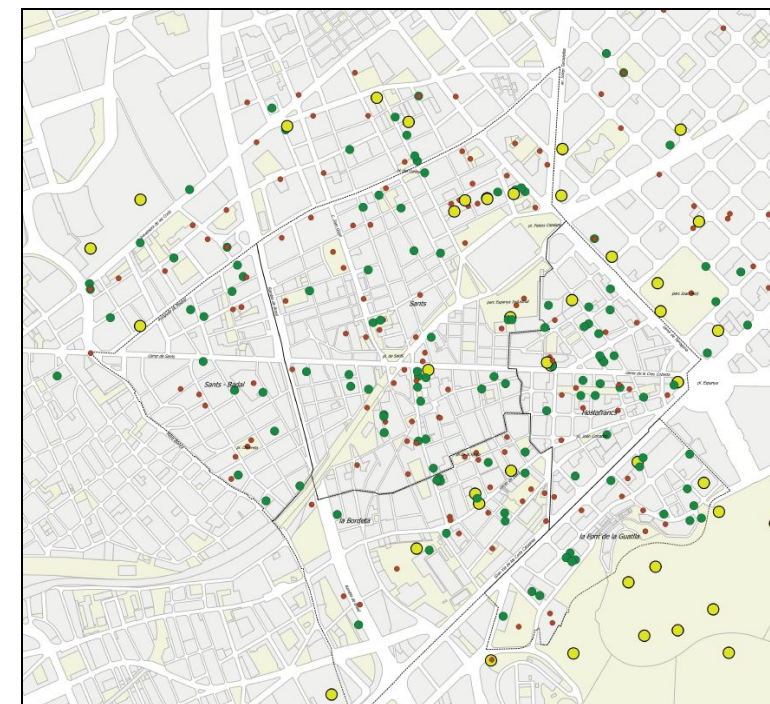
Existeixen 29 equipaments amb algun tipus de protecció patrimonial (21 de titularitat pública i 8 de privada o concertada). Dos d'ells tenen la màxima catalogació possible (A- Bé Cultural d'Interès Nacional): la biblioteca Vapor Vell i l'antiga fàbrica Casarramona (el Caixafòrum Barcelona). Sis edificis tenen categoria B (Bé Cultural d'Interès Local): la Seu del Districte, el Club Esportiu Mediterrani, les Escoles Lluís Vives, els mercats de Sants i d'Hostafrancs, i l'antic Cinema Liceu (avui dia l'escola privada de dansa Ball Centre). Vuit equipaments més tenen la categoria C (d'interès urbanístic), i dos més la categoria D (interès documental).

Connectivitat des del transport públic

En línies generals, tot el territori té una bona connectivitat en transport públic (línies d'autobús i de metro).

S'hauria d'estudiar la connectivitat en autobús (ja que tenen menys de tres parades d'autobús a una distància menor als 300 metres) els següents equipaments d'escala de Districte: Centre Esportiu Municipal Bordeta, Oficina d'habitatge, Centre Cívic Font de la Guatlla, Institut Rubió i Tudurí, institut XXV Olimpíada (agregat perquè tampoc té cap parada de metro a menys de 500m de distància), institut Lluís Vives.

Relació urbana dels equipaments: centres d'escala de barri, de districte i de ciutat



S'han analitzat els equipaments de l'àmbit d'intervenció i de l'àmbit d'influència a partir de la seva escala d'ús i la seva relació amb el teixit urbà (Hernández Aja, 2006).

llegenda

- Equipaments d'escala ciutat- àrea metropolitana
- Equipaments d'escala barri - Districte
- Equipaments d'escala de barri

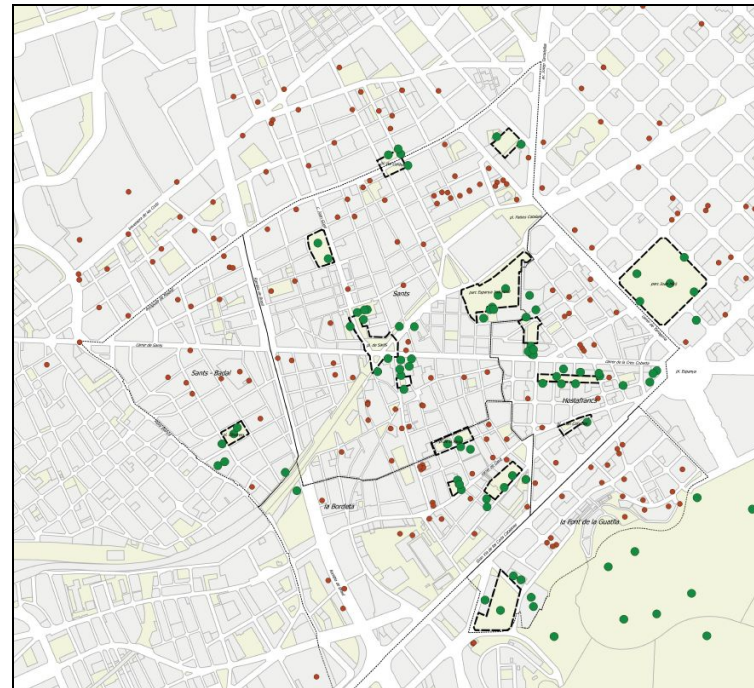
Els **equipaments d'escala de barri** influeixen en aquell espai de pertinença en el qual s'agrupa tot allò domèstic, amb un àmbit d'influència d'uns 500m i una població de referència d'entre 3.000 i 15.000 habitants. S'hi inclouen escoles bressol i centres educatius (primària i secundària), casals i espais de gent gran, CAP, espais esportius urbans. La majoria dels equipaments analitzats (144 equipaments, el 44% del total) són d'aquesta escala, i es distribueixen de manera homogènia per tot el territori.

Els **equipaments d'escala de Districte** serveixen un territori que encara pot ser percebut com una unitat, amb el qual l'individu encara pot generar sentiments d'identitat i arrelament. L'àmbit d'influència puja fins al 800-1000 metres, amb una població servida d'entre 5.000 i 20.000 habitants. S'hi inclouen en aquesta categoria els complexos esportius, instituts i centres d'educació d'adults, biblioteques i centres socioculturals, centres i residències de gent gran i mercats i serveis administratius. Suposen el 41% del total d'equipaments, i es concentren en els entorns de la plaça de Sants i el c. Olzinelles, així com el centre del barri d'Hostafrancs. Destaca l'alta concentració d'aquesta categoria a la Font de la Guatlla, quan es tracta d'un barri amb poca accessibilitat per les seves condicions orogràfiques.

Els **equipaments de ciutat**, l'esglaió de màxima complexitat accessible, tenen una població de referència d'entre 200.000 i 500.000 habitants, i estan formats per museus, equipaments culturals, esportius i educatius especialitzats, i centres de salut de referència. La majoria dels 46 equipaments d'aquesta categoria (que suposen el 19% del total) se situen a l'àmbit d'influència (la muntanya de Montjuïc). Destaca també el pol educatiu al nord de l'estació de Sants (facultat de Biblioteconomia, CPNL, EOI) i la distribució d'equipaments administratius al llarg del carrer de Tarragona. A la part central de l'àmbit d'intervenció, però, hi trobem pocs centres d'aquestes característiques.

Relació amb el sistema d'espai públic

El 26% dels equipaments del territori tenen una relació directa amb algun espai públic (parcs i jardins amb qualificació 6 al PGM). Aquest percentatge, però, és molt superior quan es referim a equipaments d'escala de ciutat (pujant al 44%), ja que la majoria d'ells es troben ubicats a la muntanya de Montjuïc.



S'identifiquen els següents **espais públics amb major concentració d'equipaments** al seu voltant:

- Pl. Bonet i Muxí - pl. de Sants - passatge Vapor Vell.
- Parc de l'Espanya Industrial - pl. Joan Pelegrí
- places d'escala de barri (Olivereta, Farga, Celestina Vigneaux, pl del Centre, jardins de Màlaga, etc.)

llegenda

- Equipaments relacionats amb un espai públic (qualif. 6 al PGM)
- Equipaments no relacionats amb un espai públic (qualif. 6 al PGM)
- Espais públics amb equipaments colindants

Accessibilitat des de l'espai públic

El 93% dels equipaments de titularitat pública de l'àmbit d'intervenció (110 dels 119 equipaments) tenen accés des d'un espai de vianants o bé des d'una vorera suficientment ampla (major de 2,5 metres) com per garantir una bona relació amb l'espai públic.

Dels equipaments públics que tenen una accessibilitat millorable des de l'espai públic, es considera especialment recomanable corregir la situació en els casos del Casinet, el mercat d'Hostafrancs, el Casal Artesà d'Hostafrancs, l'Escola Gayarre, la llar-residència Begur i el Casal de gent gran de Sants.

Pel que fa als equipaments de titularitat privada, només el 51% dels 100 de l'àmbit d'intervenció tenen bona relació amb l'espai públic. En la resta de casos, l'accés es realitza des d'una vorera de menys de 2,5 metres d'amplada. Es recomana estudiar més detalladament la situació dels equipaments educatius.

SOL: DIAGNOSI DEL SÒL QUALIFICAT D'EQUIPAMENT

Distribució del sòl (SOL 01)

El PGM de 1976 va establir tres claus de sistemes destinats a equipaments comunitaris (clau 7). La clau 7c establí el sòl previst pels nous equipaments metropolitans, la clau 7a reconeixia aquells ja existents en el moment de redacció del pla i la clau 7b identificava els sòls previstos per a equipaments de nova creació. Per últim, la clau 17/7 identifica les zones de renovació urbana en transformació de l'ús a equipament comunitari, és a dir, aquells sòls que a l'aprovació del PGM es consideraven amb usos o terrenys inadequats però aptes per absorbir els dèficits de sistemes⁶.

Analitzant la figura de distribució del sòl (SOL 01), es veu que el PGM va utilitzar grans espais amb antics usos industrials per generar les bosses necessàries de nou sòl d'equipament (7b) i d'espai públic (clau 6b). L'antiga Espanya Industrial, el recinte industrial de Can Batlló i les antigues Cotxeres de tramvies es van qualificar amb la clau 7, generant tres grans pols d'equipaments al territori que s'han desenvolupat a velocitats diferents. La requalificació d'altres elements com el Vapor Vell, la fàbrica Serra Batet o la fàbrica Virutex van acabar de contribuir a generar el necessari sòl en aquest territori.

Taula 1: sòl qualificat d'equipament	Superfície total	Sol d'equip. (7)	% sol d'equip.	transf a eq (17/7)	% transf a eq. (17/7)
TOTAL BARCELONA	102.158.804	10.141.264	10%	131.871	0,13
TOTAL DISTRICTE	22.940.429	2.019.119	8,8%	17.107	0,075
AMBIT D'INTERVENCIÓ	2.797.110	222.812	7,9%	7.685	0,3
14. la Font de la Guatlla	302.062	33.764	10,4%	0	0
15. Hostafrancs	410.206	22.134	5,3%	0	0
16. la Bordeta	576.521	72.847	12,5%	0	0
17. Sants-Badal	410.559	26.817	6,5%	0	0
18. Sants	1.097.762	68.249	6,2%	7.685	0,75

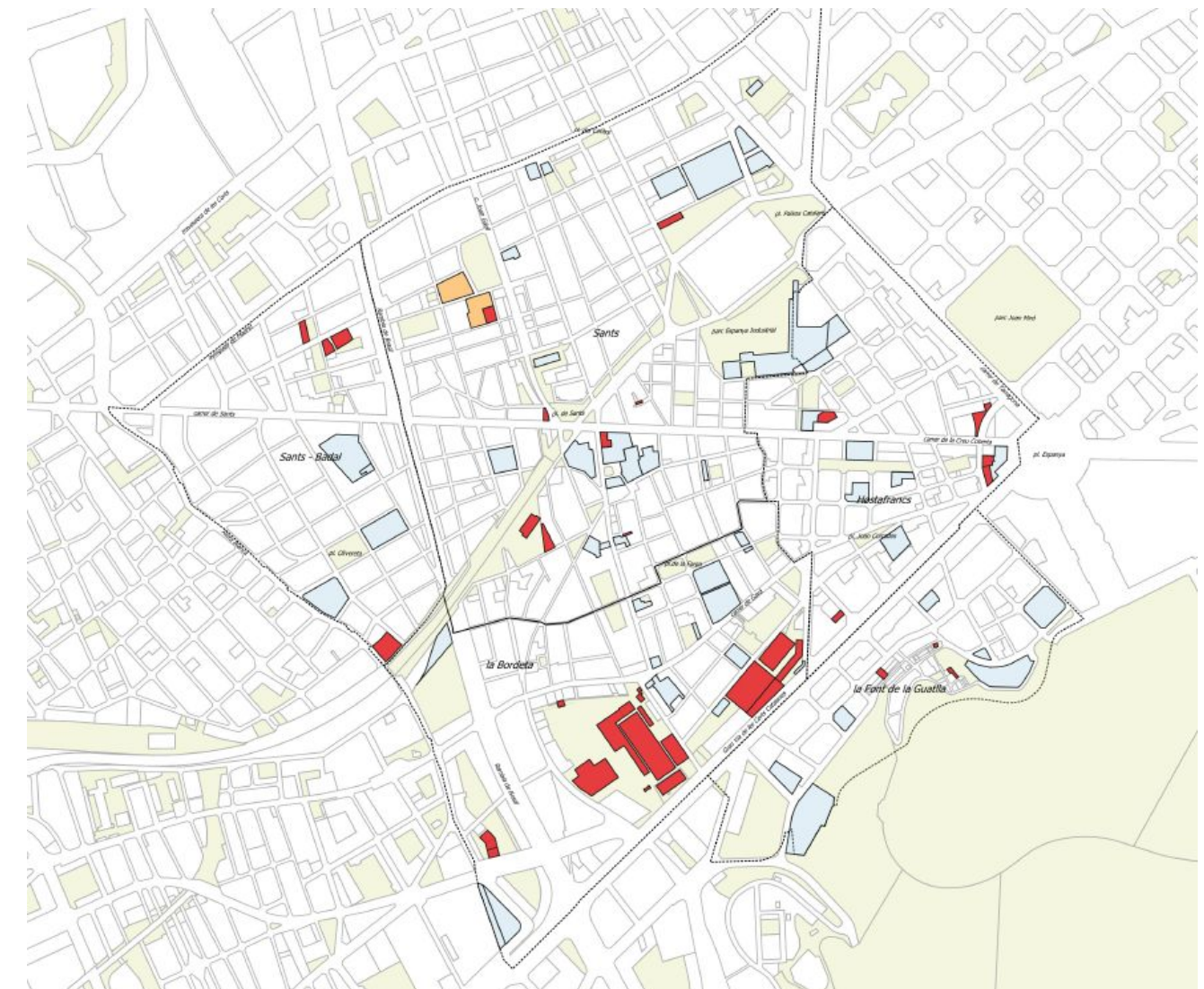
Els 222.812 m2 de sòl qualificat d'equipament, tal i com es reflecteix al plànol SOL 01, no es distribueixen de la mateixa manera en tot el territori. Mentre Sants, Sants-Badal i Hostafrancs tenen menys del 10% del sòl qualificat d'equipament, la Font de la Guatlla i, especialment, la Bordeta (amb un 12,8%) el superen.

Es pot concloure que **l'àmbit d'intervenció té una baixa ràtio de sòl qualificat d'equipament**, més reduïda que a la mitjana del Districte de Sants-Montjuïc, i està allunyada de l'estàndard del 10% del sòl que s'estableix com a referència i que és el que determina el Pla General Metropolità de 1976.

Grau de desenvolupament del sòl (SOL 02)

En relació al grau de desenvolupament del sòl d'equipament, dels 222.812 m2 qualificats ja s'han desenvolupat 163.381 m². **Els 59.431 m2 que encara estan sense desenvolupar** tenen una **edificabilitat disponible de 153.950 m²**.⁷ i es distribueixen de la següent manera:

Taula 2: grau de desenvolupament del sòl	Sol d'equip. (7)	Sòl d'equip. desenvolupat	Sol eq (7) no desenv	% sol d'eq. no desenvolupat	m2 sostre d'eq (7) no desenv
AMBIT D'INTERVENCIÓ	222.812	163.381	59.431	26,7	153.950
14. la Font de la Guatlla	33.764	32.005	759	2,2	1.669.6
15. Hostafrancs	22.134	18.185	3.949	17,8	10.802
16. la Bordeta	72.847	28.935	43.912	60,3	110.282
17. Sants-Badal	26.817	20.792	6.025	22,5	21.950
18. Sants	68.249	63.462	4.787	7,0	10.916



Grau de desenvolupament del sol d'equipament
■ Sol qualif. d'equipament (7) ja desenvolupat
■ Sol qual d'equipament sense desenvolupar o amb altres usos
■ Sol de transformació de l'ús existent a equipament (17/7)

⁶ Al PGM havia 1,1 km² de sòl amb aquesta qualificació a tota l'àrea metropolitana, dels quals només es manté un 27% (0,3 km²). Els 7.685 m² contemplats a l'àrea d'intervenció encara no s'han transformat. Font: Estudi d'equipaments de l'àrea metropolitana de Barcelona. Servei de redacció del PDU. AMB. Març 2019. Districte de Sants-Montjuïc. Ajuntament de Barcelona. Gener 2020.

⁷ Veure el catàleg de parcel·les de sòl d'equipament per conèixer el detall de l'edificabilitat de cada parcel·la.

El barri de **la Font de la Guatlla** té una adequada proporció de sol qualificat d'equipament, tot i que només un dels àmbits està encara sense desenvolupar, amb molt poca superfície.

- superfície del barri: 302.061 m²
- superfície de sol qualificat d'equipament: 33.764 m² (10,4% supf del barri)
- supf. sol d'equipament sense desenvolupar: 759 m² (0,1% supf del barri)

El barri d'**Hostafrancs** té uns estàndards similars als de Sants-Badal, tot i que té menor densitat neta de població (710,3 hab/ha). Només té quatre àmbits d'equipament sense desenvolupar.

- superfície del barri: 410.205 m²
- superfície de sol qualificat d'equipament: 22.134 m² (7,2% supf del barri)
- supf. sol d'equipament sense desenvolupar: 3.949 m² (0,3% supf del barri)

El barri de **la Bordeta** és el que té el major percentatge de sol qualificat d'equipament, i la major superfície encara sense desenvolupar (àmbits de Can Batlló i Magòria).

- superfície del barri: 576.519 m²
- superfície de sol qualificat d'equipament: 72.847 m² (11,8% supf del barri)
- supf. sol d'equipament sense desenvolupar: 43.912 m² (7,3% supf del barri)

El barri de **Sants-Badal** té un dèficit alt d'equipaments, amb una densitat neta de població molt alta (1,5 vegades la mitjana de la ciutat) i molt poc sol qualificat d'equipament sense desenvolupar (els àmbits de Juan de Sada i l'antiga Virutex)

- superfície del barri: 410.559 m²
- superfície de sol qualificat d'equipament: 26.817 m² (6,4% supf del barri)
- supf. sol d'equipament sense desenvolupar: 6.025 m² (0,8% supf del barri)

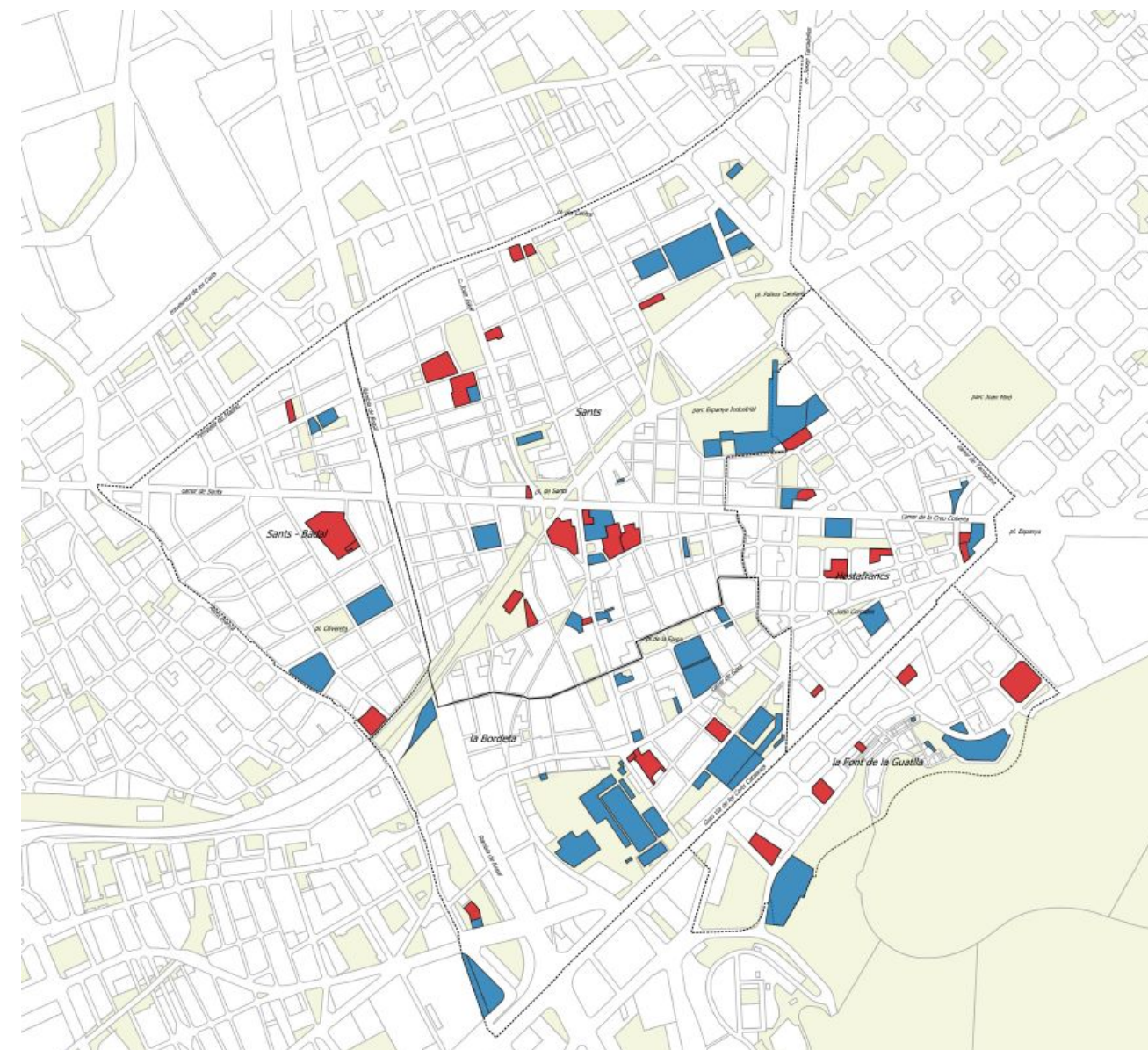
El barri de **Sants** és el de major dimensió, i per tant és el de major quantitat de sol qualificat d'equipament. Té dues grans bosses de sol sense desenvolupar: els equipaments de la MPM Estació de Sants, i dues àrees de renovació urbana (17/7) als jardins de Can Mantega

- superfície del barri: 1.097.762 m²
- superfície de sol qualificat d'equipament: 68.249 m² (5,4% supf del barri)
- supf. sol d'equipament sense desenvolupar: 4.787 m² (1,1% supf del barri)

Titularitat del sòl i expectatives de desenvolupament (SOL 03 i SOL 04)

En relació a la titularitat, **el 74% del sòl qualificat d'equipament és de titularitat pública** (165.614 m² del total de 222.812 m² de sòl qualificat).

Les peces de major dimensió que estan qualificades com a equipament i no són de propietat pública són principalment centres educatius propietat d'ordres religiosos (els Maristes de Sants, la Institució Montserrat, l'escola Josep Tous o l'escola Joan Pelegrí) o centres de culte (parròquies de Santa Maria de Sants, Sant Joan Maria Vianney i Sant Àngel Custodi). Altres peces que destaquen són el centre Caixafòrum o altres espais que funcionen com a equipaments privats, principalment residències de gent gran.



Titularitat del sòl qualificat d'equipament
■ Sol de titularitat pública
■ Sol de titularitat privada

Si ens centrem en la titularitat del sòl que encara no està desenvolupat, veiem que la ràtio de sòl que és públic és bastant similar, inclús lleugerament superior (80%) que en el còmput general. Això es deu principalment a que la majoria del sòl de l'àmbit de Magoria - Can Batlló és de titularitat municipal, així com altres peces de menors dimensions (com la SE02 al carrer Roger o la SE06 al carrer Diputació).

Taula 3: propietat del sòl qualificat d'equipament	Sol eq (7) no desenv	Sol de titularitat pública (m2)	Sol de titularitat privada (m2)
AMBIT D'INTERVENCIÓ	59.431	48.007	11.424
14. la Font de la Guatlla	759	339	419
15. Hostafrancs	3.949	1.131	2.817
16. la Bordeta	43.912	42.776	1.135
17. Sants-Badal	6.025	2.541	3.483
18. Sants	4.787	1.219	3.568

Respecte al sòl qualificat com a equipament que és avui dia propietat privada, ens trobem dues casuístiques diferenciades:

CAS A: Equipaments que han de ser de titularitat pública

En els casos en els quals el planejament especifiqui que la titularitat de l'equipament ha de ser pública. En aquesta situació es troben les següents parcel·les:

- **SE24. Eq. MPGM estació de Sants.** Afectat per la MPGM Estació de Sants (2003), que determina actuació per expropiació, actualment delimitada.
- **SE25. Estació Transformadora de Sants.** Afectat per la MPGM Estació de Sants (2003), que determina actuació per expropiació, actualment delimitada.
- **SE28. Àmbit (AA-A3 S237) PI. Sants.** Afectat pel PE Vapor Vell (1989), que determina actuació per expropiació, parcialment executada
- **SE29. Àmbit (AA11 S265) Mir Geribert.** Afectat per la MPGM del viari d'Hostafrancs (1994), que determina una actuació per expropiació, actualment delimitada.
- **SE30. Àmbit (AA10 S265) Mir Geribert - Leiva.** Afectat per la MPGM del viari d'Hostafrancs (1994), que determina una actuació per expropiació, actualment delimitada.
- **SE31. Àmbit (AA3 S265) Miquel Bleach.** Afectat per la MPGM del viari d'Hostafrancs (1994), que determina una actuació per expropiació, actualment delimitada.

CAS B: Equipaments que poden ser de titularitat privada.

El PGM no determinava, en línies generals, la titularitat dels equipaments qualificats com a 7. En els casos següents, per a la concreció del tipus d'equipament o la mutació del ja concertat s'estipula que s'elabori un Pla Especial (art. 215). Si no existeix Pla Especial que hagi concretat el destí del terreny o un equipament de titularitat pública, el propietari quedarà lliure per la construcció o instal·lació de qualsevol equipament que per la seva naturalesa sigui susceptible de titularitat privada. (Art. 216). En aquesta situació es troben les parcel·les:

- **SE14. Antiga Fàbrica Germans Climent.** Mentre no existeixi Pla Especial que concreti el destí del terreny o un equipament de titularitat pública, és susceptible d'acollir un equipament privat.
- **SE26. Edifici Virutex.** Mentre no existeixi Pla Especial que concreti el destí del terreny o un equipament de titularitat pública, és susceptible d'acollir un equipament privat.

Sòl qualificat com a equipament en el qual la propietat ha iniciat la tramitació del Pla Especial per a la concreció del seu ús com a equipament:

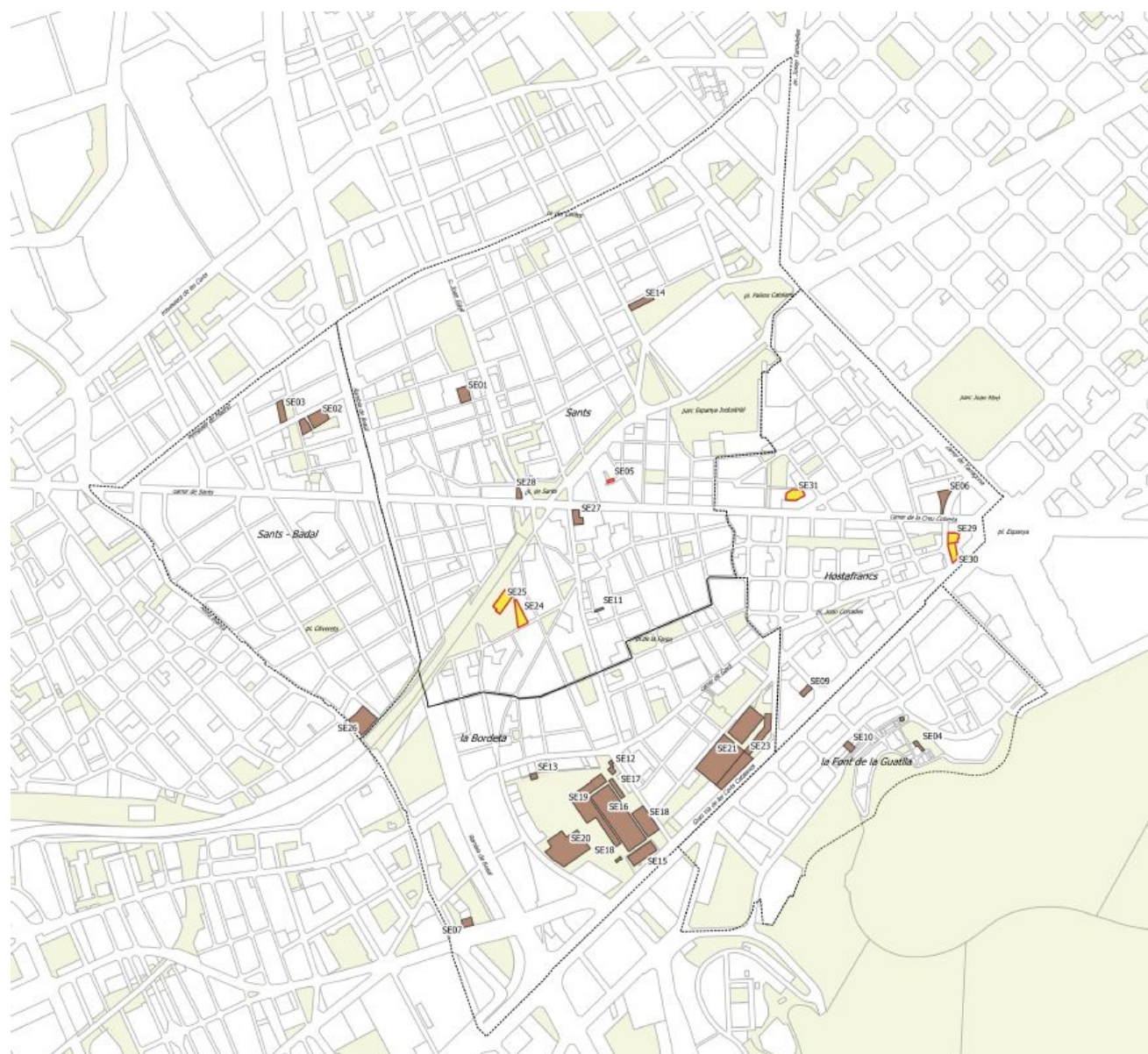
- **SE08. Equipament privat àmbit Quetzal (7b-2).** D'acord amb la Modificació del Pla de Millora Urbana i Pla Especial Urbanístic de l'equipament privat per a la precisió de l'ordenació aprovada al sector de la MPGM Quetzal (2018)
- **SE10. C. Font Florida, 36-38.** D'acord amb la Modificació puntual del Pla Especial de concreció del tipus d'equipament i ordenació volumètrica de la finca del carrer de Font Florida n.36-38 (2005) per a la construcció d'un centre privat sanitari-assistencial gestionat per la fundació Verge de la Gleva (sense desenvolupar)

Per últim, les peces qualificació com a zones 17 en el PGM, tot que en el PGM es podien haver considerat que hi ha una voluntat implícita que passin en un futur a públiques (tenen voluntat de reserva dotacional de futur), totes les actuacions municipals fins ara en aquests tipus d'equipament els ha considerat com que poden passar a equipaments privats, independentment de la clau 17 de transformació. Es considera per tant que en els següents àmbits es podrien també desenvolupar equipaments de titularitat privada:

- **SE32. Àmbit de renovació urbana Rosès - Can Mantega (17/7).** Pendent de programació per a procedir a la seva execució.
- **SE32. Àmbit de renovació urbana Melcior de Palau - Can Mantega (17/7).** Pendent de programació per a procedir a la seva execució.

Es pot concloure, per tant, que el destí final dels actuals 11.424 m2 de sòl qualificat d'equipament que són de titularitat privada serà el següent:

Taula 4: destí del sòl d'equipament avui de titularitat privada	Sol de titularitat privada (m2)	Equip. que ha de ser tit. pública (m2)	Equip que pot ser de tit. privada (m2)
AMBIT D'INTERVENCIÓ	11.424	5.299	6.125
14. la Font de la Guatlla	419	0	419
15. Hostafrancs	2.817	2.395	422
16. la Bordeta	1.135	0	1.135
17. Sants-Badal	3.483	0	3.483
18. Sants	3.568	2.904	665



■ Sol que ha d'esdevenir equipament de titularitat pública
■ Sol que pot esdevenir equipament públic o equipament privat

PROPOSTES D'ACTUACIÓ

La formulació de propostes d'intervenció s'ha fet tenint en compte els dèficits d'equipaments existents, la disponibilitat de sòl, l'anàlisi urbana de l'àmbit de treball i els resultats del procés participatiu. A partir d'aquí es defineixen **33 propostes d'actuació**, que s'agrupen a la seva vegada en 7 categories:

01. Nous equipaments de proximitat per al foment de la trobada intergeneracional:

- 01.01. Àmbit Juan de Sada- Badal: casal de barri + espai jove
- 01.02. Àmbit Juan de Sada- Badal: Centre d'Atenció Primària al c. Roger
- 01.03. Àmbit Juan de Sada- Badal: EBM + espai familiar + pavelló c. Roger
- 01.04. Àmbit Diputació: casal gent gran + EBM + espais entitats
- 01.05. Àmbit Quetzal: espais administratius municipals
- 01.06. Àmbit la Font de Guatlla: ludoteca + espais culturals + esp. polivalents
- 01.07. Posada en valor espai Comtes de Bell-lloc, 68-74: espais entitats
- 01.08. Posada en valor coop. Segle XX: espais d'entitats + integració persones diversitat func. / oficina informació drets laborals

02. Nous equipaments d'escala de Districte i de ciutat

- 02.01. Nova seu de l'Arxiu Municipal de Barcelona al Bloc 8 de Can Batlló
- 02.02. Escola de Mitjans Audiovisuals de Barcelona (EMAV) al Bloc 7 de Can Batlló
- 02.03. Ateneu cooperatiu al Bloc 4 de Can Batlló
- 02.04. Escola municipal de música a l'Orfeó de Sants
- 02.05. Remodelació de l'edifici del Centre Social de Sants
- 02.06. Ampliació del Punt multimèdia i Punt d'Informació Juvenil Casa del Mig
- 02.07. Reestructuració espais d'atenció ciutadania: escola Miquel Bleach i Seu de Districte

03. Nou pol d'equipaments a Magòria-Can Batlló

- 03.01. Espais de Can Batlló de gestió comunitària
- 03.02. Instal·lacions esportives de Magòria
- 03.03. Baixos dels habitatges dotacionals de Magòria i c. Amadeu Oller: casal gent gran i divers. func. a La Magòria.
- 03.04. CUAP i equipament socio sanitari a Magòria

04. Reserva de sòl per a residències de gent gran

- 04.01. Reserva sòl públic per residències de gent gran: àmbit Juan de Sada
- 04.02. Reserva sòl de titularitat privada per residències de gent gran: àmbit Juan de Sada
- 04.03. Reserva sòl de titularitat privada per residències de gent gran: àmbit Quetzal
- 04.04. Reserva sòl de titularitat privada per residències de gent gran: àmbit S. Pere Abanto

05. Reorganització dels espais educatius del territori

- 05.01. Institut escola (trasllat Can Maiol) al bloc 19 de Can Batlló
- 05.02. Institut escola Arts (trasllat escola Miquel Bleach + Institut Joan Coromines)
- 05.03. Institut escola Francesc Macià (ampliació)
- 05.04. Centre educatiu per determinar a l'actual Cal Maiol (escola adults, post- obligatòria, etc.)
- 05.05. Centre educatiu per determinar a S. Vicenç de Paül (esc. adults, post- obligatòria, etc.)

06. Actualització del sistema d'equipaments del territori

- 06.01. Millora de l'eficiència energètica dels equipaments
- 06.02. Millora de la relació dels equipaments amb l'espai públic: escola Gyarre, escola Francesc Macià, Casinet d'Hostafrancs, Mercat d'Hostafrancs, Casal gent gran de Sants, institut Sopeña, escola N. Señora del Carmen
- 06.03 Millora de l'accessibilitat universal als equipaments

07. Increment del sòl d'equipament disponible

- 07.01. Modificacions PGM per aconseguir més sòl d'equipament
- 07.02. Estudi de possibles actuacions d'expropiació de sòl

Cada una d'aquestes 33 propostes ha estat planificada en el temps, amb tres intervals d'actuació: el curt, el mig i el llarg termini.

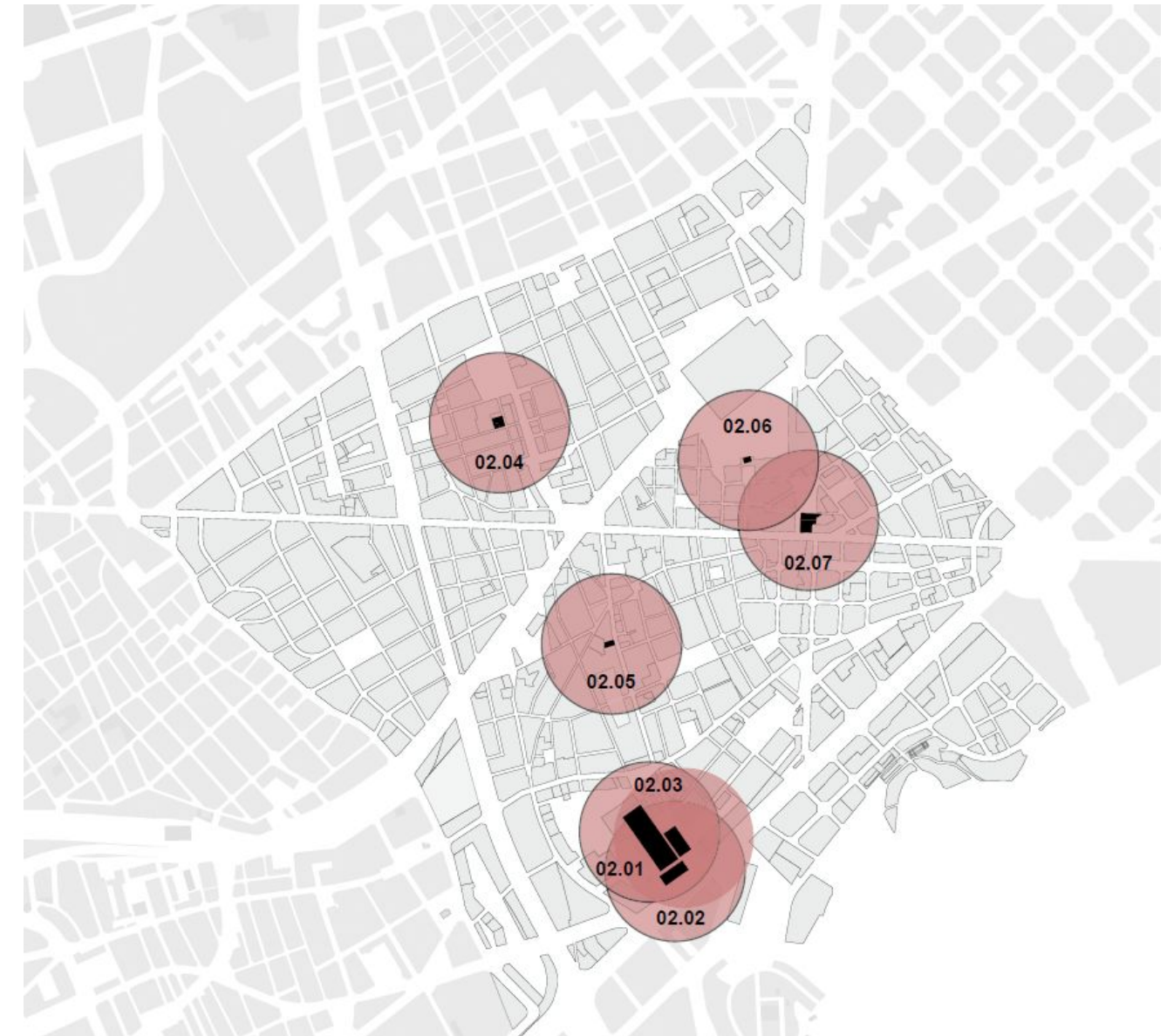
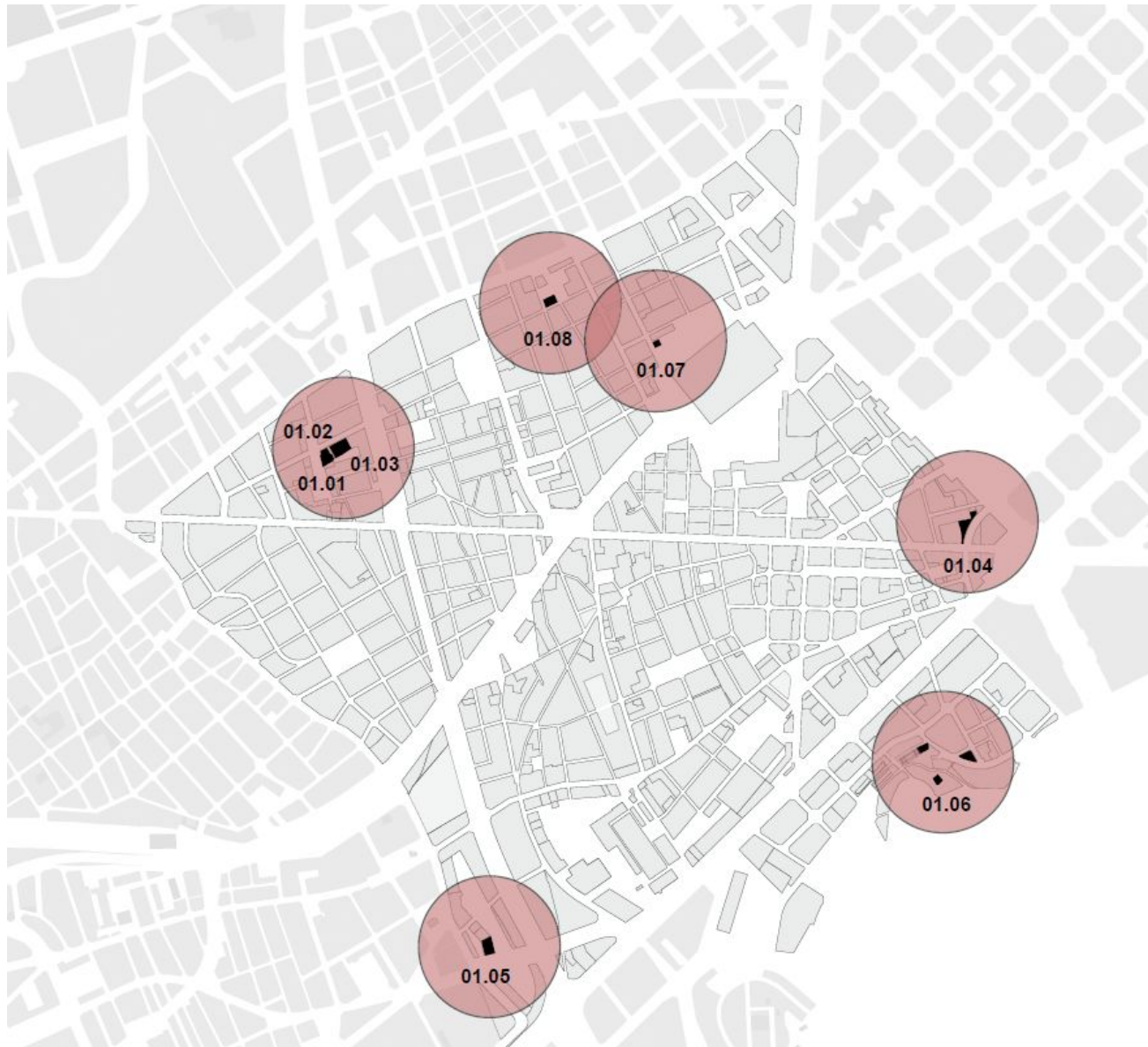
Planificació temporal i pla d'inversió			
	curt termini	mig termini	llarg termini
01.01. Juan de Sada- Badal: casal barri + espai jove			
01.02. Juan de Sada- Badal: CAP al c. Roger			
01.03. Juan de Sada- Badal: EBM + esp. familiar + pavelló			
01.04. Diputació: casal gent gran + EBM + espais entitats			
01.05. Quetzal: espais administratius municipals			
01.06. Font de Guatlla: ludoteca + esp. culturals + esp. poliv.			
01.07. Espai Comtes de Bell-lloc, 68-74: espais entitats			
01.08. Coop. S.XX: esp.entitats + pers. diver. /ofic. drets lab.			
02.01. Arxiu Municipal de Barcelona Bloc 8			
02.02. Escola de Mitjans Audiovisuals (EMAV) Bloc 7			
02.03. Ateneu cooperatiu Bloc 4			
02.04. Escola municipal de música a l'Orfeó de Sants			
02.05. Remodelació edifici Centre Social de Sants			
02.06. Ampliació punt multimèdia - PIJ Casa del Mig			
02.07. Reestructuració espais d'atenció ciutadania			
03.01. Espais de Can Batlló de gestió ciutadana			
03.02. Instal·lacions esportives a La Magòria			
03.03. Baixos hab. dot: gent gran i divers. func. a Magòria			
03.04. CUAP i equipament socio sanitari a Magòria			
04.01. Reserva sòl púb. per residència: àmbit Juan de Sada			
04.02. Reserva sòl tit. priv per resid: àmbit Juan de Sada			
04.03. Reserva sòl tit. priv per resid: àmbit Quetzal			
04.04. Reserva sòl tit. priv per resid: àmbit Sant Pere Abanto			
05.01. Institut escola a Can Batlló			
05.02. Institut escola Arts (Miquel Bleach + Joan Coromines)			
05.03. Institut escola Francesc Macià (ampliació)			
05.04. Centre educatiu a l'actual Cal Maiol			
05.05. Centre educatiu a Sant Vicenç de Paül			
06.01. Millora de l'eficiència energètica dels equipaments			
06.02. Millora relació dels equipaments amb l'espai públic			
06.03 Millora de l'accessibilitat universal als equipaments			
07.01. Modificacions PGM per aconseguir sòl d'equipament			
07.02. Estudi de possibles actuacions d'expropiació de sòl			
TOTAL			

01. Nous equipaments de proximitat per al foment de la trobada intergeneracional:

- 01.01. Àmbit Juan de Sada- Badal: casal de barri + espai jove
- 01.02. Àmbit Juan de Sada- Badal: Centre d'Atenció Primària al c. Roger
- 01.03. Àmbit Juan de Sada- Badal: EBM + espai familiar + pavelló c. Roger
- 01.04. Àmbit Diputació: casal gent gran + EBM + espais entitats
- 01.05. Àmbit Quetzal: espais administratius
- 01.06. Àmbit la Font de Guatlla: ludoteca + espais culturals + esp. polivalents
- 01.07. Posada en valor espai Comtes de Bell-lloc, 68: espais entitats
- 01.08. Posada en valor coop. Segle XX: espais d'entitats + integració persones diversitat func. / oficina informació drets laborals

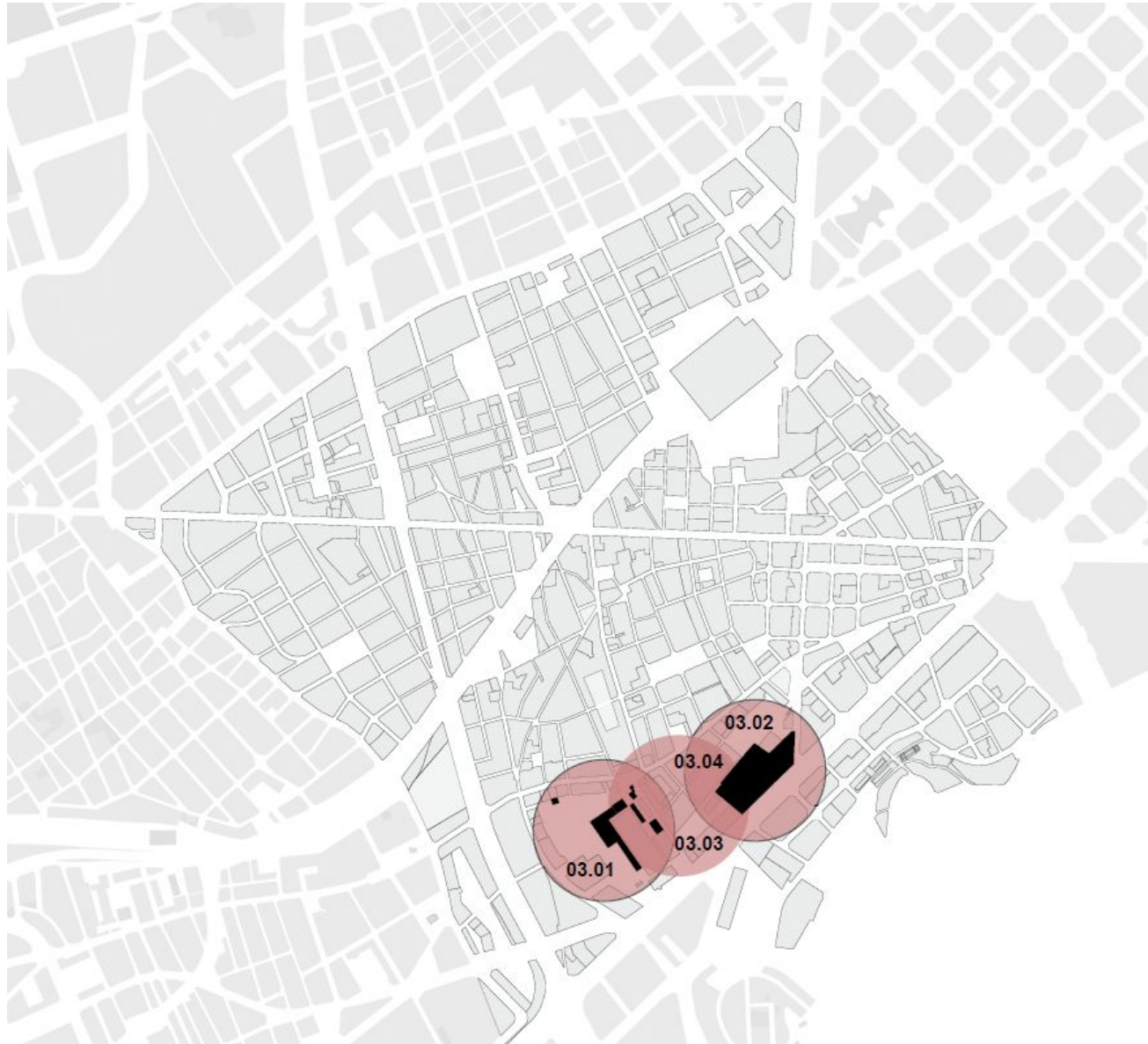
02. Nous equipaments d'escala de Districte i de ciutat

- 02.01. Nova seu de l'Arxiu Municipal de Barcelona al Bloc 8 de Can Batlló
- 02.02. Escola de Mitjans Audiovisuals de Barcelona (EMAV) al Bloc 7 de Can Batlló
- 02.03. Ateneu cooperatiu al Bloc 4 de Can Batlló
- 02.04. Escola municipal de música a l'Orfeó de Sants
- 02.05. Remodelació de l'edifici del Centre Social de Sants
- 02.06. Ampliació del Punt multimèdia i Punt d'Informació Juvenil Casa del Mig
- 02.07. Reestructuració espais d'atenció ciutadania: escola Miquel Bleach i Seu de Districte



03. Nou pol d'equipaments a Magòria-Can Batlló

- 03.01. Espais de Can Batlló de gestió comunitària
- 03.02. Instal·lacions esportives de Magòria
- 03.03. Baixos dels habitatges dotacionals de Magòria i c. Amadeu Oller: casal gent gran i divers. func. a La Magòria.
- 03.04. CUAP i equipament sociosanitari a Magòria



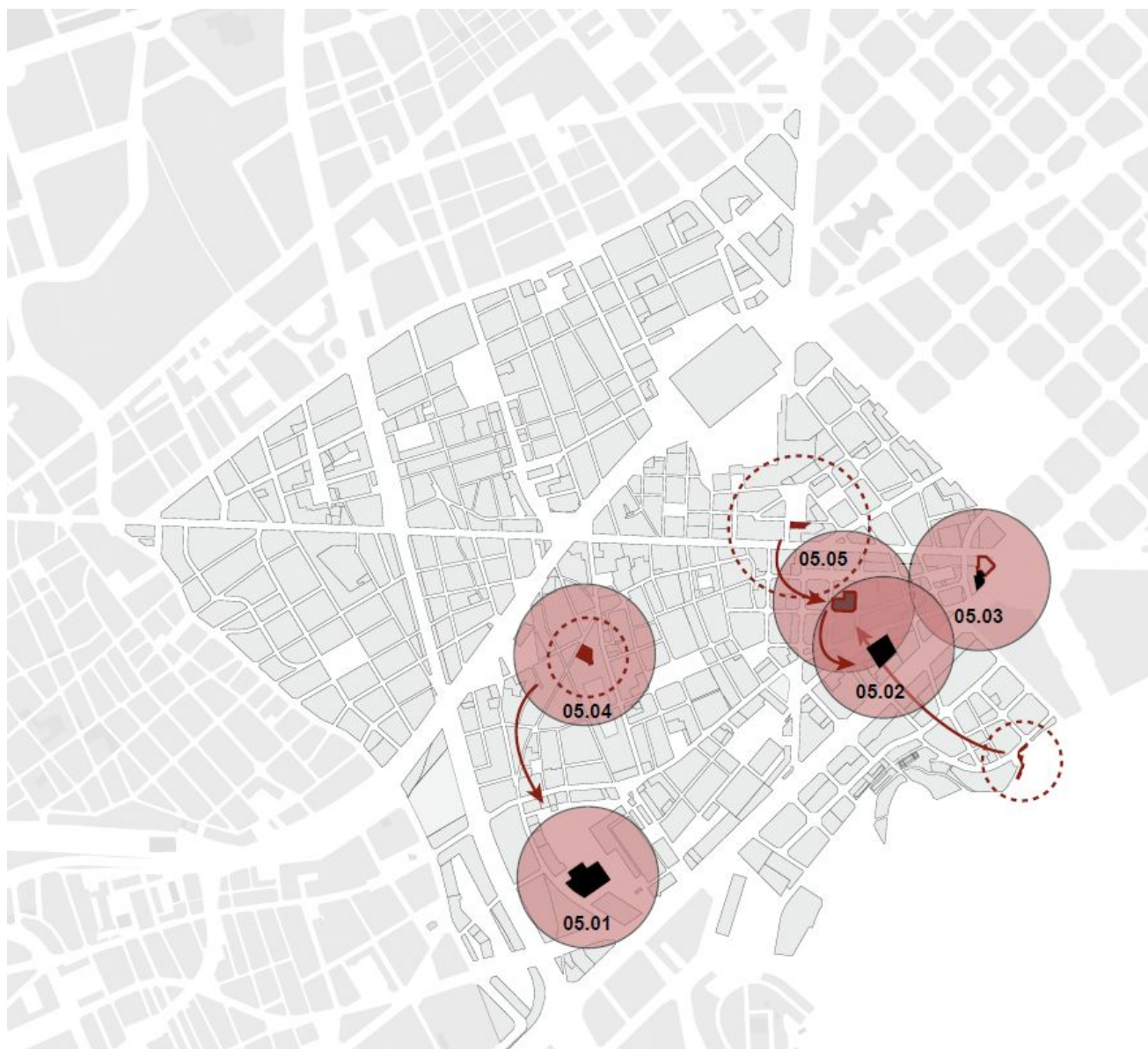
04. Reserva de sòl per a residències de gent gran

- 04.01. Reserva sòl públic per residències de gent gran: àmbit Juan de Sada
- 04.02. Reserva sòl de titularitat privada per residències de gent gran: àmbit Juan de Sada
- 04.03. Reserva sòl de titularitat privada per residències de gent gran: àmbit Quetzal
- 04.04. Reserva sòl de titularitat privada per residències de gent gran: àmbit S. Pere Abanto



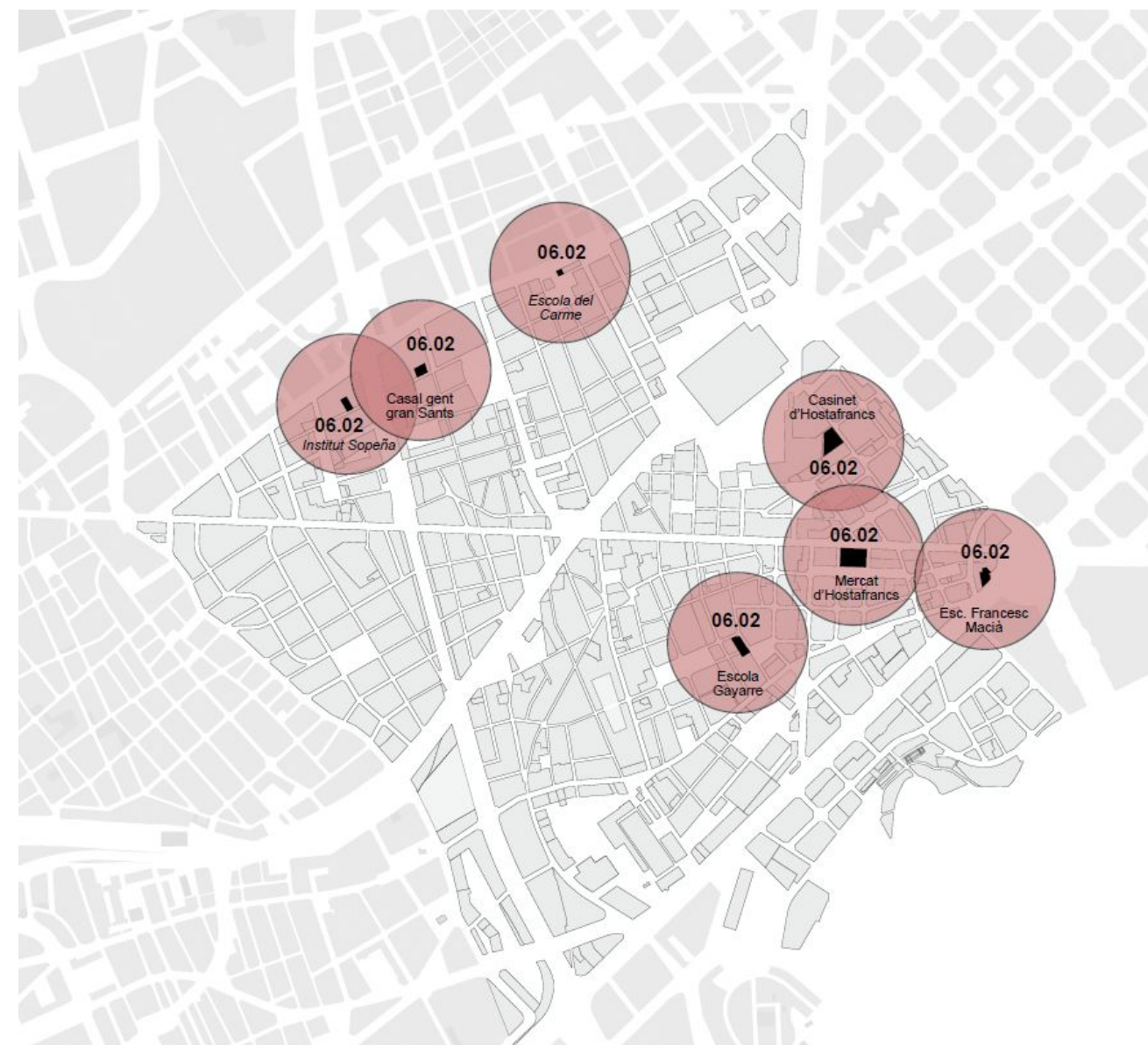
05. Reorganització dels espais educatius del territori

- 05.01. Institut escola (trasllat Can Maiol) al bloc 19 de Can Batlló
- 05.02. Institut escola Arts (trasllat escola Miquel Bleach + Institut Joan Coromines)
- 05.03. Institut escola Francesc Macià (ampliació)
- 05.04. Centre educatiu per determinar a l'actual Cal Maiol (escola adults, form. professional, etc.)
- 05.05. Centre educatiu per determinar a Sant Vicenç de Paül (esc. adults, form. professional, etc.)



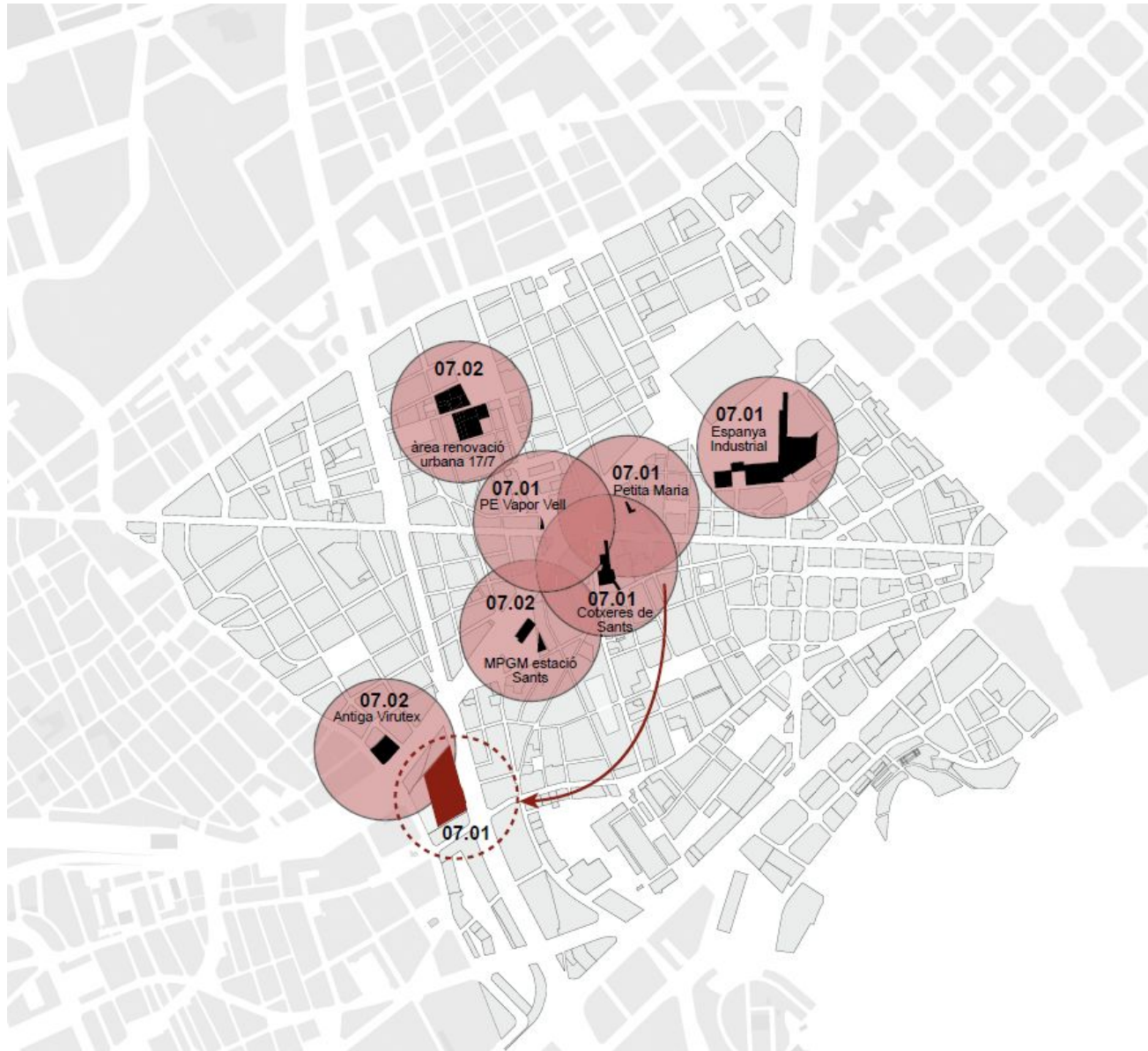
06. Actualització del sistema d'equipaments del territori

- 06.01. Millora de l'eficiència energètica dels equipaments
- 06.02. Millora de la relació dels equipaments amb l'espai públic
- 06.03 Millora de l'accessibilitat universal als equipaments



07. Increment del sòl d'equipament disponible

- 07.01. Modificacions PGM per aconseguir més sòl d'equipament
- 07.02. Estudi de possibles actuacions d'expropiació de sòl



ANNEX: TAULA D'INDICADORS DE COBERTURA DELS EQUIPAMENTS

La realització d'aquestes actuacions ha de permetre millorar la cobertura dels estàndards analitzats, de manera que es millora la situació actual tot arribant a l'índex de cobertura següent:

codi	indicador	valor ref.	font/ referència	sit. actual	dèficit	propostes d'actuació relacionades	millora de la cobertura resultant
A1.1	Àrea d'influència de les biblioteques (distància a les llars)	800 m	Biblioteques de Barcelona 10 anys+, 2011, Ajuntament de Barcelona	>800m.	Hi ha dèficit a la part central del barri de la Bordeta i la pràctica totalitat del barri de la Font de la Guatlla.	-	-
A1.2	Població de referència per biblioteca	40.000 hab/ bib.	Mapa de Lectura Pública de Catalunya, 2014, Dept Cultura	83.548 hab/bib. Joan Mirò	Hi ha dèficit. Bib. Joan Mirò amb excés de població assignada.	-	-
A1.3	Volums per habitant	1,5 vol/hab	Mapa de Lectura Pública de Catalunya, 2014, Dept Cultura	2,09 vol/hab.	No hi ha dèficit.	-	-
A1.4	Superfície de biblioteca per habitant	0,0392 m2/hab	Mapa de Lectura Pública de Catalunya, 2014, Dept Cultura	0,07 m2/hab	No hi ha dèficit. Població de 109.394 persones i supf. de biblioteques de 7.711 m2.	-	-
A1.5	Fons mínims de biblioteques	120.000 vol.(B.Dte) 40.000 vol (Bib.barri)	Mapa de Lectura Pública de Catalunya, 2014, Dept Cultura	101.976 vol. bib.Vapor Vell.	Hi ha dèficit. Sense dèficit a les biblioteques de proximitat.	-	-
A2.1	Superfície mínima de Centre Cívic	1.267 m2	Pla de Treball dels Centres Cívics de Barcelona 2015-2019	635 m2 (CC Font Guatlla)	Hi ha dèficit al CC Font de la Guatlla.	01.06. Font de Guatlla: ludot.+ esp. culturals + esp. poliv.	El CC Font de la Guatlla passaria a tenir una àrea de 785m2 (encara per sota de la referència)
A2.2	Superfície de Centre Cívic per habitant	0,05 m2/hab	Pla de Treball dels Centres Cívics de Barcelona 2015-2019	0,037 m2/hab.	Hi ha dèficit.	01.06. Font de Guatlla: ludoteca + esp. culturals + esp. poliv.	0,045 m2 de centre cívic / habitant (continua estant per sota del valor de referència)
A2.3	Àrea d'influència Centres culturals (dist. a les llars)	500 m. a CC o C. de Barri	Pla estratègic Casals de barri 2015-2018	>500m. a CC o a CdB	Hi ha dèficit a la part central de Sants-Badal i la part nord de Sants	01.07. Posada en valor espai Comtes de Bell-lloc, 68: espais entitats	Es millora la cobertura territorial de la part nord del barri de Sants
A3.1	Cobertura del sistema d'Arxius Municipals	1 arxiu/Dte.	Reglament del Sistema Municipal d'Arxius del 29 d'octubre de 2010	1 arxiu/Dte.	No hi ha dèficit.	02.01. Arxiu Municipal de Barcelona Bloc 8	El nou sistema territorial generarà un Arxiu de capçalera (aquest), tot mantenint les seus territorials
A3.2	Supf. d'equipaments de cultura per habitant	0,96 m2/hab	Hernández Aja et al., 1997	pendent	pendent	02.01. Arxiu Municipal de Barcelona Bloc 8 02.04. Escola munic.de música Orfeo de Sants	-
B1.1	Àrea d'influència dels Casals de barri (dist llars)	500m. a CC o a Casal de Barri	Pla estratègic Casals de barri 2015-2018	>500 m.	Hi ha dèficit de cobertura al barri de Sants-Badal i a la part nord del barri de Sants.	01.01. J. de Sada- Badal: casal barri + espai jove 01.04. Diputació: casal g. gran + EBM + entitats 01.07. Posada en valor espai Comtes de Bell-lloc, 68: espais entitats 02.05. Remodelació Centre Social de Sants	El casal de Barri Sants-Badal i el del c. Diputació cobreixen el dèficit territorial.
C1.1	Pob. referència Centres d'Atenció Primària (ABS)	25.000 hab (màx. 40.000h.)	Mapa sanitari, sociosanitari i de salut pública. Els serveis per a la salut: mirant cap al futur. Generalitat de Catalunya, 2010	> 25.000 hab. ABS 3E	Hi ha dèficit a l'Àrea Bàsica de Salut de Sants (ABS 3E) amb excés de població	01.02. Juan de Sada- Badal: CAP al c. Roger 03.04. CUAP i equipament sociosanitari a Magòria	La posada en marxa del CAP Roger suposarà la reorganització de les àrees bàsiques de salut (creació ABS 3I)
C1.2	Població de referència dels Centres de Salut Mental per Adults (CSMA)	1 psiq. / 16.000 hab, 1 psicòleg / 21.000 hab	Dades del registre central d'assegurats, Servei Català de Salut. Consorci Sanitari de Barcelona, 2018	s/d	No hi ha dèficit. Existeix un CSMA a Cal Muns que dona cobertura a l'àmbit d'intervenció.	-	-
C1.3	Població de referència dels Centres de Salut Mental per infants i Joves (CSMIJ)	1 psiqu. / 55.500 hab, 1 psico. / 27.400 hab,	Dades del registre central d'assegurats, Servei Català de Salut. Consorci Sanitari de Barcelona, 2018	s/d	No hi ha dèficit. Existeix un CSMIJ a Cal Muns que dona cobertura a l'àmbit d'intervenció.	-	-
C1.4	Població de referència dels Centres d'Atenció i seguiment de drogodependències (CAS)	prevalença residents consumidors de drogues	Pla operatiu d'integració de les addiccions a la xarxa sanitària de la ciutat de Barcelona 2010-2014. Consorci Sanitari de Barcelona, 2010.	s/d	No hi ha dèficit. Existeix un CAS a la part nord del barri de Sants, que dona cobertura a l'àmbit d'intervenció.	-	-
C2.1	Intensitat d'ús dels equipaments esportius	<80% ús	Pla Estratègic Esport de Barcelona 2012-2022. Ajuntament Barcelona, 2012.	95% CEM Bordeta, 97% CEM Es. Industrial	Hi ha dèficit. Les pistes esportives del CEM la Bordeta tenen una saturació d'ús de 95% per usuaris i d'un 110% per usos de grups.	03.02. Instal·lacions esportives a La Magòria	Es preveu una reducció de la intensitat d'ús de les pistes esportives del CEM la Bordeta i del CEM Joan Mirò (a l'àrea d'influència) per la distribució dels usuaris en les noves instal·lacions.

codi	indicador	valor ref.	font/ referència	sit. actual	dèficit	propostes d'actuació relacionades	millora de la cobertura resultant
C2.2.	Àrea d'influència dels equipaments esportius (distància a les llars)	400 m.	Pla Estratègic Esport de Barcelona 2012-2022. Ajuntament Barcelona, 2012.	<400m.	No hi ha dèficit, tenint en compte les pistes esportives dels patis dels centres educatius (metodologia del IBE)	03.02. Instal·lacions esportives a La Magòria	Millora de la cobertura territorial a la part est de la Bordeta i a la part sud de la Font de la Guatlla, que no compta amb pistes esportives ni d'ús exclusiu ni en centres educatius.
C2.3	Població de referència de pavellons (PAV)	21.210 hab. / PAV	Pla Estratègic Esport de Barcelona 2012-2022. Ajuntament Barcelona, 2012.	54. 697 hab/ PAV	Hi ha dèficit. Per a la població de referència (109.394) en correspondrien 6, ara hi ha 2.	01.03. Juan de Sada- Badal: EBM + esp. familiar + pavelló 03.02. Instal·lacions esportives a La Magòria	La construcció dels pavellons c.Roger i el La Magòria faran un total de 4 pavellons, amb 27.350 hab/ PAV.
C2.4.	Població de referència pistes poliesportives (POL)	4.850 hab / POL	Pla Estratègic Esport de Barcelona 2012-2022. Ajuntament Barcelona, 2012.	4.972 hab / POL	No hi ha dèficit. Per a una població de referència de 109.394 correspondrien 23 pistes. Actualment hi ha 5 pistes i 17 patis d'escola a l'àmbit d'intervenció.	-	-
C3.1.	Població de referència piscines cobertes (PCO)	27.908 / PCO	Pla Estratègic Esport de Barcelona 2012-2022. Ajuntament Barcelona, 2012.	21.879 hab / PCO	No hi ha dèficit. Per a una població de referència de 109.394 correspondrien 4 piscines a l'àmbit d'intervenció. Actualment hi ha 5 (púb. i privades)		
C3.2.	Població de referència sales d'activitats (SAL)	6.440 / SAL	Pla Estratègic Esport de Barcelona 2012-2022. Ajuntament Barcelona, 2012.	4.376 hab / SAL	No hi ha dèficit. Per a una població de referència de 109.394 correspondrien 17 sales a l'àmbit d'intervenció. Actualment hi ha 25 (púb. i privades)		
C4.1.	Àrea d'influència dels equipaments esportius de la xarxa C	influència ciutat	Pla Estratègic Esport de Barcelona 2012-2022. Ajuntament Barcelona, 2012.	influència ciutat	No hi ha dèficit. Els equipaments d'aquestes característiques donen servei a tota la ciutat.		
C4.2.	Àrea d'influència dels espais esportius urbans (xarxa A)	Impl. baix cost propera usuari, esp. lliure accés	Pla Estratègic Esport de Barcelona 2012-2022. Ajuntament Barcelona, 2012.		No hi ha dèficit. Equipen els espais públics de manera nombrosa però no homogènia (criteri de proximitat).		
D1.1	Indicador priorit. noves EBM a Barcelona	abs	Mapa de prioritats de noves construccions d'escoles bressol. IMEB, 2018	abs	Prioritat (d'entre els 73 barris) barri Hostafrancs: posició. 19	01.04. Diputació: casal gent gran + EBM + espais entitats	Es millora la cobertura territorial del barri d'Hostafrancs i de la Nova Esquerra de l'Eixample (àmbit influència).
D1.2	Cobertura educació infantil primer cicle (0-3)	45,9 % (mitjana Dist.)	Pla d'educació per a l'èxit escolar 2014-2016 Sants-Montjuïc. Consorci d'educació	51,5%	No hi ha dèficit: 1.391 places entre eq. públics i privats per una pob. de 2.561 infants entre 0 i 2 anys.	-	-
D1.3	Cobertura centres públics EBM (0-3)	21,1% (mitjana Dist)	Pla d'educació per a l'èxit escolar 2014-2016 Sants-Montjuïc. Consorci d'educació	18,7 %	Hi ha dèficit: 480 places púb., a pob. de 2.561 entre 0 i 2 anys.	01.03. Juan de Sada- Badal: EBM + esp. familiar + pavelló 01.04. Diputació: casal gent gran + EBM + espais entitats	25% (648 places) amb les 84 places de l'EBM Badal i les 84 places de l'EBM Diputació pujaran l'oferta total a
D1.4	Àrea d'influència EBM (dist. llars)	500 m	Recomendació per a eq. de proximitat, Agustín Aja	>500 m	Dèficit de cob. territorial d'EBM est d'Hostafrancs	01.03. Juan de Sada- Badal: EBM + esp. familiar + pavelló 01.04. Diputació: casal gent gran + EBM + espais entitats	Es millora la cobertura territorial de la part est del barri d'Hostafrancs.
D1.5	Cobertura de Casals i ludoteq. infantils	1/barri	Model de casals i ludoteques infantils. Ajuntament de Barcelona 2011. Mesura de Govern "Els barris de Barcelona"	0,20 / barri	Hi ha dèficit.: Existeix un únic equipament infantil a l'àmbit	01.06. Font de Guatlla: ludoteca + esp. culturals + esp. poliv.	0,40 lud / barri (2 ludoteques al total dels cinc barris)
D2.1.	Cobertura ed. inf. 2n cicle i ed. primària (3-11)	77,2% (Dte.) 98,7% (ciutat)	Pla d'educació per a l'èxit escolar 2014-2016 Sants-Montjuïc. Consorci d'educació	94,4%	Millorable: 6.914 places en 11 centres públics i 9 privats de l'àrea d'intervenció, per una pob. de 7.319 entre 3 i 11 anys.		
D2.2	Cobertura en centres públics ed. inf. 2n cicle i ed. primària (3-11)	44,2% (Dte.), 43,3% (ciut)	Pla d'educació per a l'èxit escolar 2014-2016 Sants-Montjuïc. Consorci d'educació	43%	Millorable: 3.164 places públiques en 11 centres, pob. de 7.319 entre 3 i 11 anys).	05.01. Institut escola a Can Batlló 05.02. Institut escola Arts 05.03. Insti. escola Francesc Macià (ampliació)	-

codi	indicador	valor ref.	font/ referència	sit. actual	dèficit	propostes d'actuació relacionades	millora de la cobertura resultant
D3.1.	Cobertura educació secundària obligatòria -ESO (12-16)	85,5% (Dte). 106,9% (ciutat)	Pla d'educació per a l'èxit escolar 2014-2016 Sants-Montjuïc. Consorci d'educació	129,3%	No hi ha dèficit: 3.980 places en 5 centres públics i 8 privats de l'àrea d'intervenció, per a una pob. de 3.076 nois/es d'entre 12 i 15 anys).		
D3.2	Cobertura centres públics ed. secundària obligatòria (12-16)	47,7% (Dte) 38,4% (ciut)	Pla d'educació per a l'èxit escolar 2014-2016 Sants-Montjuïc. Consorci d'educació	46,8%	Millorable: 1.440 places públiques en 5 centres, pob.de 3.076 d'entre 12 i 15 anys	05.01. Institut escola a Can Batlló 05.02. Institut escola Arts 05.03. Institut escola Francesc Macià (ampliació)	
D4.1.	Cobertura ed. post-obligatòria: Batxillerat	58,9% (Dte) 89,2% (ciutat)	Pla d'educació per a l'èxit escolar 2014-2016 Sants-Montjuïc. Consorci d'educació	99%	No hi ha dèficit: 1.560 places en 4 centres públics i 4 privats per a una pob. de 1.563 nois/es entre 16-18.		
D4.2.	Cobertura en centres públics de Batxillerat	30,9% (Dte) 33,6% (ciutat)	Pla d'educació èxit escolar 2014-2016 Sants-Montjuïc. Consorci d'educació	42%	No hi ha dèficit: 660 places públiques en 4 centres de l'àrea interv. per a una població de 1.563 nois/es.		
D4.3	Cobertura cicles formatius	137,5% (ciutat)	Pla d'educació èxit escolar 2014-2016 Sants-Montjuïc. Consorci d'educació	58%	Hi ha dèficit: 912 places per a una població de 1.563 d'entre 16 i 18 anys.	05.05. Educació post-obligatòria -a Sant Vicenç de Paül	-
D4.4	Cob. en centres públics de cicles formatius	59,5% (ciutat)	Pla d'educació per a l'èxit escolar 2014-2016 Sants-Montjuïc. Consorci d'educació	18%	Hi ha dèficit: 285 places per a 1.563 hab entre 16 i 18 anys.	05.05. Educació post-obligatòria -a Sant Vicenç de Paül	-
D5.1	Cobertura d'escola de música municipal	1/districte	Pla d'educació per a l'èxit escolar 2014-2016 Sants-Montjuïc. Consorci d'educació	0	Hi ha dèficit: 0 escoles de música (1 en construcció al barri de Sants).	02.04. Escola municipal de música a l'Orfeó de Sants	1 escola de música / Districte (uque donarà servei a Sants-Montjuïc i Les Corts)
D5.2	Cobertura centre de formació per a adults	s/d		0	Hi ha dèficit: 0 centres públics de formació per a persones adultes.	05.04. Educació per a persones adultes a l'actual Cal Maiol	Nou CFA al territori (segon CFA del Districte)
E1.1.	Cobertura població per Espai Jove	1/ 10.000 hab. 12-29 anys	Pla d'equipaments i serveis juvenils 2018-2028. Ajuntament Barcelona	0/ 19.973 h.12-29	Hi ha dèficit.: No existeix cap Espai Jove a l'àmbit d'intervenció (16.973 joves).	01.01. Juan de Sada- Badal: casal barri + espai jove	La cobertura passa a ser de 1 centre per a 19.973 habitants d'entre 12-29 anys (encara sota l'estàndard referència)
E1.2.	Cobertura territorial d'Espai Jove	600 m	Pla d'equipaments i serveis juvenils 2018-2028. Ajuntament Barcelona	> 600m	Hi ha dèficit en la majoria del territori. No existeix cap Espai Jove a l'àmbit (16.973 joves).	01.01. Juan de Sada- Badal: casal barri + espai jove	El territori dels barris de Sants-Badal i la part oest de Sants passen a estar coberts.
E1.3.	Superfície Punt d'Informació Juvenil	90 m2	Pla d'equipaments i serveis juvenils 2018-2028. Ajuntament Barcelona	<90 m2	Hi ha dèficit en la superfície del PIJ de la Casa del Mig.	02.06. Ampliació punt multimèdia - PIJ Casa del Mig	Ampliació del PIJ fins a uns 100m2 aproximadament.
E1.4	Cobertura Punt d'Informació Juvenil (PIJ)	1/25.000 hab. 12-29 anys	Pla d'equipaments i serveis juvenils 2018-2028. Ajuntament Barcelona	1/ 19.973 hab 12-29	No hi ha dèficit.: 1 PIJ en funcionament a l'àmbit d'intervenció (16.973 joves).	02.06. Ampliació punt multimèdia - PIJ Casa del Mig	-
E1.5	Cobertura d'espai 12@16	1/Dte.	Pla d'equipaments i serveis juvenils 2018-2028. Ajuntament Barcelona	2/Dte.	No hi ha dèficit: 1 espai 12@16 en Hostafrancs.		
F1.1.	Oferta de Places de Centres Especials de Treball i Centres Ocupacionals	s/d		s/d	273 places de CET-Centre Especial de Treball (273 ocupades), de les quals 108 places STO-Servei Teràpia Ocupacional (90 ocupades) i 60 places de Serv.Ocup. d'Inserció (0 ocupades)		
F1.2.	Cob. de clubs socials persones amb problem. derivada de malaltia mental	0,30 places / 1.000 hab	Programació territorial dels serveis socials especialitzats 2015-2018. Generalitat de Catalunya	0,88 pl/1000 hab	No hi ha dèficit: 47 places Club Social Sants-Montjuïc i 50 Club Social Joia.	01.08. Coop. S.XX: esp.entitats + pers. diver. 03.03. Baixos habit.dotacionals de Magòria i c. Amadeu Oller: casal gent gran i divers. func.	Es millora la ràtio (amb un centre de 50 places, passaria a ser de 1,33 places / 1.000 habitants)
F1.3	Places de llar-residència per a persones amb problemàtica social deriv. de malaltia mental	0,25 pl / 1000 hab	Programació territorial dels serveis socials especialitzats 2015-2018. Generalitat de Catalunya	0,94 pl/1000 hab	No hi ha dèficit: 103 places en 8 equipaments per a una població de referència de 109.394.		

codi	indicador	valor ref.	font/ referència	sit. actual	dèficit	propostes d'actuació relacionades	millora de la cobertura resultant
F1.4.	Cobertura dels CDIAP (Centres de desenv. infantil i atenció precoç)	75% pob. diana	Programació territorial dels serveis socials especialitzats 2015-2018. Generalitat de Catalunya	78,3%	No hi ha dèficit (dades 2012). La població (0 a 6) amb transtorns o dificultats en el desenv. és atesa pel CDIAP Sants-Montjuïc (
F2.1.	Cobertura dels centres de serveis socials	treb/hab		treb/hab.	33 treb.socials (es necess. 30). No hi ha dèficit. 12 educ. socials (es necess. 20). Hi ha dèficit		
F3.1.	Cobertura Punt d'Informació i Atenció a la Dona (PIAD)	1/Dte		1/Dte	Hi ha dèficit de superfície: 1 PIAD al Districte (a l'àmbit d'intervenció).	02.07. Reestructuració espais d'atenció ciutadania	Ampliació del la superfície del PIAD
G1.1	Cobertura territorial de Casal de Gent Gran	500 m	Programació territorial dels serveis socials especialitzats 2015-2018. Generalitat de Catalunya	>500m	Hi ha dèficit a Hostafrancs, la Bordeta i la FdG.	01.04. Diputació: casal gent gran + EBM + espais entitats 03.03. Baixos dels habitatges dotacionals de Magòria i c. Amadeu Oller: casal gent gran i divers. func. a La Magòria.	Es millora la cobertura territorial de la part nord del barri d'Hostafrancs i de la Nova Esquerra de l'Eixample (àmbit influència)..
G2.1.	Places de centre de dia per a gent gran	0,62 % pob > 65 anys	Programació territorial dels serveis socials especialitzats 2015-2018. Generalitat de Catalunya	0,5%	Hi ha dèficit.: 120 places, pob. 23.503 pers > 65 anys.	04.01. Res. sòl púb. residència Juan de Sada 04.02. Res. sòl tit. priv per resid. Juan de Sada 04.03. Reserva sòl priv resid: àmbit Quetzal 04.04. Res. sòl priv resid.Sant Pere Abanto	-
G2.2.	Llista d'espera centres de dia per a gent gran	num. pers		99 pers	Hi ha dèficit: 99 persones llistes d'espera centre de dia gent gran	04.01. Res. sòl púb. residència Juan de Sada 04.02. Res. sòl tit. priv per resid. Juan de Sada 04.03. Reserva sòl priv resid: àmbit Quetzal 04.04. Res. sòl priv resid.Sant Pere Abanto	-
G2.3.	Cobertura pública resid. assistida gent gran	2,37 % pob >65 anys	Programació territorial dels serveis socials especialitzats 2015-2018. Generalitat de Catalunya	1,7%	Hi ha dèficit: 417 places púb, pob.de 23.503.	04.01. Res. sòl púb. residència Juan de Sada 04.02. Res. sòl tit. priv per resid. Juan de Sada 04.03. Reserva sòl priv resid: àmbit Quetzal 04.04. Res. sòl priv resid.Sant Pere Abanto	3,3% (en cas que les 370 noves places de Juan de Sada, Quetzal i S.Pere Abanto fossin públiques o concertades, suposarien un total de 787 places)
G2.4.	Llista d'espera en places de residència assistida per a gent gran	num. pers		1.091 pers	Hi ha dèficit: 1.091 registres en llista d'espera (cada usuari es pot apuntar a 3 centres, suposa aprox. 360 pers).	04.01. Res. sòl púb. residència Juan de Sada 04.02. Res. sòl tit. priv per resid. Juan de Sada 04.03. Reserva sòl priv resid: àmbit Quetzal 04.04. Res. sòl priv resid.Sant Pere Abanto	Si les 370 noves places (res. Juan de Sada, Quetzal i S.Pere Abanto) fossin públiques o concertades, suposarien un total de 787 places, una ràtio de 3,3%
H1.1.	Cobertura territorial dels mercats municipals	500 m	Estudi "situació actual i perspectives dels mercats municipals de Barcelona, 2008, IMMB	<500	No hi ha dèficit a la majoria del territori, que es complementa amb el fort teixit comercial de proximitat.		
H1.2.	Activitats de relació mercat- comerç de proximitat	abs	Pla Estratègic Mercats de Barcelona 2015-2025	abs	No hi ha dèficit: els mercats de Sants i Hostafrancs realitzen accions de dinamització amb tres àrees comercials		
H2.1.	Cobertura aules ambientals	1/Dte.	Memòria del programa Barcelona+sostenible 2017	1	A l'àmbit d'intervenció només existeix un equipament d'educació ambiental de titularitat privada, l'Aula de l'aigua. Hi ha dèficit.	-	-
H2.2.	Cobertura punts verds	-i		sd	No hi ha dèficit: 1 punt verd de barri a la Bordeta i 8 punts verds mòbils.		
H2.3.	Escoles particip. al prog. "Escoles més sostenibles"	45 % escoles (Districte)	Memòria del programa Barcelona+sostenible 2017	76%	No hi ha dèficit: 19 de 25 escoles participen al programa.		
I1.1.	Cobertura Oficina d'Atenció a la Ciutadania	1/Dte	Comissió de Govern del 22 d'abril de 1993	1/ Dte	Millorable: existeix una OAC a la Seu del Districte, a la planta baixa.	02.07. Reestructuració espais d'atenció ciutadania	Ampliació de la superfície i millora d'ela seva relació funcional amb la resta de departaments
I1.2.	Cobertura Oficina d'Habitatge	1/Dte	Pla Estratègic Mercats de Barcelona 2015-2025	1/Dte	Millorable: l'accessibilitat del punt que existeix a la Seu del Districte és millorable	02.07. Reestructuració espais d'atenció ciutadania	-
I1.3	Cobertura Punt de Defensa de Drets Laborals	1/ Dte.	Pla de Desenvolupament Econòmic de Sants-Montjuïc 2017-2021	1/Dte	Millorable: l'accessibilitat del punt que existeix a la Seu del Districte és millorable	02.07. Reestructuració espais d'atenció ciutadania	Millora de l'accessibilitat i visibilitat (trasllat a planta baixa)
I1.4.	Cobertura del Punt d'Assessorament Energètic	1/Dte.	Pla pel Dret a l'Habitatge de Barcelona 2016-2025	1/Dte.	No hi ha dèficit		

