

2018

Balanç de les necessitats actuals i propostes d'equipaments en relació a la Model i al seu entorn proper

Març 2018

Equip de treball:

- ▶ Laia Pellejà i Adalid. Llicenciada en Ciències Polítiques i Sociologia. Màster en Societat la Informació i la Comunicació. Diploma d'Estudis Avançats
- ▶ Antonio Espinar Navarro. Graduat en Geografia i Màster en Ordenació del Territori
- ▶ Meritxell Garsaball Adan. Diplomada en Ciències Empresarials.



Activa Prospect SL (Research & Solutions)

Centre d'Empreses de Noves Tecnologies
Parc Tecnològic del Vallès
08290 Cerdanyola del Vallès
Barcelona

Tel. +34 93 5820177 - Fax. +34 93 5801354
activapropect@activapropect.cat
<http://www.activapropect.cat>
@activapropect

ÍNDEX

PRESENTACIÓ I METODOLOGIA DE TREBALL	2
DELIMITACIÓ TERRITORIAL	3
CARACTERITZACIÓ DEMOGRÀFICA	4
ANÀLISI I BALANÇ DE LES NECESSITATS D'EQUIPAMENTS	10
1. ÀMBIT DE CULTURA.....	12
2. ÀMBIT DE PARTICIPACIÓ SOCIAL.....	15
3. ÀMBIT D'EDUCACIÓ	16
4. ÀMBIT D'ESPORT.....	24
5. ÀMBIT DE SALUT	27
6. ÀMBIT D'ATENCIÓ I INCLUSIÓ SOCIAL	31
7. ÀMBIT D'INFÀNCIA	35
8. ÀMBIT DE JOVENTUT	36
9. ÀMBIT DE LA DONA	37
10. ÀMBIT DE GENT GRAN	38
11. ÀMBIT DE L'HABITATGE DOTACIONAL	40
12. ÀMBIT DE SUPORT AL DESENVOLUPAMENT ECONÒMIC	41
13. ÀMBIT DELS MERCATS	42
14. ÀMBIT DE SOSTENIBILITAT I MEDI AMBIENT	43
15. ÀMBIT TÈCNIC I ADMINISTRATIU.....	44
16. ÀMBIT D'EMERGÈNCIES I SEGURETAT.....	46
SÍNTESI DEL BALANÇ D'EQUIPAMENTS	47
Annex 1. Sigles i acrònims utilitzats	49
Annex 2. Relació de documents consultats	50

ÍNDEX DE TAULES, MAPES I GRÀFICS

Taula 1 Estructura d'edats, 2016, segons Àrees estadístiques bàsiques.	4
Taula 2 Estructura d'edats dels barris d'influència de la Model, 2016 i 2026.	5
Taula 3 Projeccions de població 2013-2026, segons barris, Districte Eixample i Barcelona ciutat	6
Taula 4 Distribució de la població per grups d'edat quinquennal i sexe, a 2016 i projecció 2026, als barris d'influència de la Model.	7
Taula 5 Tipologies d'equipaments.	11
Taula 6 Síntesi del balanç dels equipaments per àmbits	48
Mapa 1 Àmbits territorials	3
Gràfic 1 Piràmide d'edats de l'àrea d'influència, segons AEB, 2016.....	8
Gràfic 2 Piràmide d'edats segons Barris d'influència de la Model, 2016	8
Gràfic 3 Piràmide d'edats dels Barris d'influència de la Model, 2016 superposada amb la de 2026	9
Gràfic 4 Piràmide d'edats estimada de Barcelona ciutat 2016 superposada amb la de 2026	9

PRESENTACIÓ I METODOLOGIA DE TREBALL

El present document “*Balanç de les necessitats actuals i propostes d’equipaments en relació a la Model i al seu entorn proper*” ha estat elaborat per l’empresa Actíva Prospect per encàrrec de l’Ajuntament de Barcelona. Àrea d’Ecologia Urbana, Direcció de Serveis de Planejament.

La finalitat de l’estudi és disposar d’un balanç objectiu de les necessitats actuals d’equipaments, com a base per a la planificació, en l’actual context d’intervenció a la Model. En aquest balanç es farà la identificació de la trama actual d’equipaments i del seu ús en relació a la població resident a la zona i a la projecció de població dels barris que engloba per a l’any 2026 elaborada pel Departament d’Estadística, Gabinet Tècnic de Programació, de l’Ajuntament de Barcelona.

Els treballs han aplicat la definició d’equipament que s’estableix a la publicació *Bases per a l’elaboració del Pla d’equipaments de Barcelona. Primera fase: Coneixement*, de l’Ajuntament de Barcelona (2007)¹.

S’ha emprat la metodologia d’anàlisi que s’ha utilitzat en altres àmbits territorials de la ciutat, adaptant-la a les característiques demogràfiques actuals de la població resident als barris propers a la Model i a la seva projecció a deu anys vista.

L’objectiu final és disposar d’elements que donin suport a la presa de decisions en actuacions sobre la planificació i programació d’equipaments per tal que s’ajustin als estàndards i normatives de referència i donin resposta satisfactòria a les necessitats de la població resident.

L’anàlisi i balanç dels equipaments s’ha dividit en 16 àmbits temàtics:

1. Cultura
2. Participació social
3. Educació
4. Esport
5. Salut
6. Atenció i Inclusió Social
7. Infància
8. Joventut
9. Dona
10. Gent Gran
11. Habitatge Dotacional
12. Suport al Desenvolupament Econòmic
13. Mercats
14. Sostenibilitat
15. Tècnic i administratiu
16. Emergències i seguretat

¹La definició d’equipament és el conjunt d’espais o d’instal·lacions definides i diferenciades de la via pública (sovint ubicades en una part o en la totalitat d’un edifici), que compta amb unes infraestructures de dimensions estandarditzades, per a unes activitats i usos específics i propis d’un servei dirigit a la ciutadania o a uns usuaris determinats (raó de ser de l’equipament). L’equipament és la infraestructura que fa possible la posada en marca i la prestació d’un servei o d’un conjunt determinat de serveis.

El document està estructurat en cinc capítols i diversos annexos. A l’inici del document, en aquest apartat, es presenta la metodologia utilitzada i la delimitació territorial, és a dir, l’àrea d’intervenció (edifici de la Model i volants) i l’àrea d’influència (barris propers).

A continuació s’aporta una caracterització demogràfica de l’àmbit d’estudi. Es quantifica la població resident per franges d’edat per tal de fer el balanç entre els equipaments existents i les necessitats de les persones que hi resideixen, tant en l’actualitat² com en la població projectada a deu anys vista³.

El cos principal del treball és el capítol d’Anàlisi i balanç de les necessitats d’equipaments, que consisteix en documentar cada àmbit temàtic, i per cada un d’ells, incorpora:

- ✓ Les relació dels equipaments públics existents, complementat amb els equipaments concertats i privats, i si és el cas, i els equipaments públics previstos.
- ✓ Criteris i referències per fixar les dotacions d’equipaments.
- ✓ Balanç de la dotació actual d’equipaments.

Com a conclusió, al final de d’Anàlisi de les necessitats d’equipaments, es sintetitza en una mateixa taula el balanç de tots els àmbits. Als annexos s’aporta informació detallada de cada equipament (en format fitxa), un mapa de la localització de cada equipament segons àmbit, una relació de documentació consultada i les sigles i acrònims utilitzats.

Metodologia de treball

La realització de l’estudi s’ha basat, en primer lloc, en un treball quantitatiu d’obtenció i tractament de dades estadístiques disponibles i, en segon lloc, en un treball qualitatiu sobre l’inventari i la caracterització dels equipaments actuals i l’ús que se’n fa.

En concret, el procés ha estat:

- Recopilació de dades estadístiques (de població, projeccions demogràfiques).
- Cerca d’informació a través de documentació, memòries, informació a la web de l’Ajuntament de Barcelona, etc.
- Obtenció de la relació d’equipaments disponibles per la zona d’influència de la Model a de l’Àrea d’Ecologia Urbana, Direcció de Serveis de Planejament.
- Treball de camp en contacte amb les persones responsables de la gestió dels equipaments per a l’obtenció d’informació descriptiva dels mateixos i també dades d’ús.
- Revisió de la normativa i criteris de referència als diversos àmbits d’equipaments.
- Reunions de treball i contrast tècnic amb representants de l’Àrea d’Ecologia Urbana, Direcció de Serveis de Planejament, amb representants dels districtes i representants de diverses àrees de l’Ajuntament de Barcelona.
- Reunions de presentació i contrast amb el Grup Impulsor del procés participatiu en relació a la Model.

² Dades de població a 1 de gener de 2016.

³ Dades projectades pel 2026, en base a les dades de 2013.

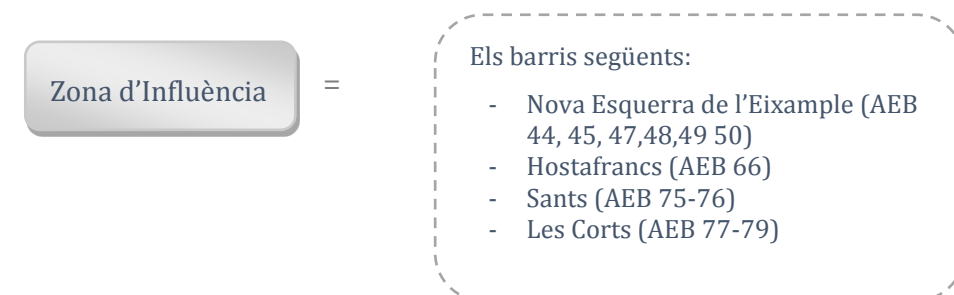
DELIMITACIÓ TERRITORIAL

L'àmbit territorial d'estudi es defineix en dos nivells de delimitacions territorials⁴:

Hi ha una **'zona d'intervenció'** que és pròpiament l'edifici de la Model i l'àrea estadística bàsica on se situa, és a dir, la número 46.



i una **'zona d'influència'** per l'anàlisi dels equipaments existents formada per les següents àrees estadístiques bàsiques:



A continuació es mostren en el plànol, els àmbits territorials utilitzats:

Mapa 1 Àmbits territorials



Font: Activa Prospect a partir de les dades cartogràfiques de l'Ajuntament de Barcelona i de l'Institut Cartogràfic i Geològic de Catalunya (ICGC).

⁴ Prenent en consideració la delimitació territorial de l'Ajuntament de Barcelona, Departament d'Estadística.

CARACTERITZACIÓ DEMOGRÀFICA

En aquest apartat s'exposen les dades de població referents a l'àmbit territorial definit en relació a la Model, és a dir, l'àrea d'intervenció i l'àrea d'influència, que engloba els barris següents:

- Tot el barri de la Nova Esquerra de l'Eixample, i que coincideix amb les àrees estadístiques bàsiques des del núm. 44 al núm. 50.
- Només una part del barri d'Hostafrancs (AEB núm. 66), una part del barri de Sants (AEB núm. 75 i 76) i una part del barri de Les Corts (AEB núm. 77-79).

Indicar, en aquest sentit, que l'àmbit territorial d'aquest treball suposa el 66,0% dels barris mencionats.

Les dades de població d'aquests barris que es presenten a continuació provenen del Departament d'Estadística de l'Ajuntament de Barcelona, corresponents a la lectura del Padró Municipal d'Habitants a 1 de gener de 2016 i també les dades resultants de la projecció demogràfica pel 2026 (en base a les dades de l'any 2013) elaborades pel Departament d'Estadística, Gabinet Tècnic de Programació de l'Ajuntament de Barcelona.

Les dades de projecció demogràfica estan disponibles per districtes i barris i no per àrees estadístiques bàsiques. En aquest sentit, la població projectada pel 2026 correspon al conjunt dels barris mencionats, que com s'ha mencionat anteriorment, la població de l'àmbit territorial de l'estudi engloba dos terços de la població d'aquests quatre barris.

A continuació s'aporten, en primer lloc, les dades poblacionals dels grups d'edat d'interès per la definició de necessitats d'equipaments. En la Taula 1 es proporciona la població (en percentatge columna i en nombres absoluts) per grups d'edat segons l'agrupació que respon als requeriments de serveis que van dirigits a: atenció a la infància, a la joventut, l'educació d'infants i joves, l'atenció a les persones grans, entre d'altres.

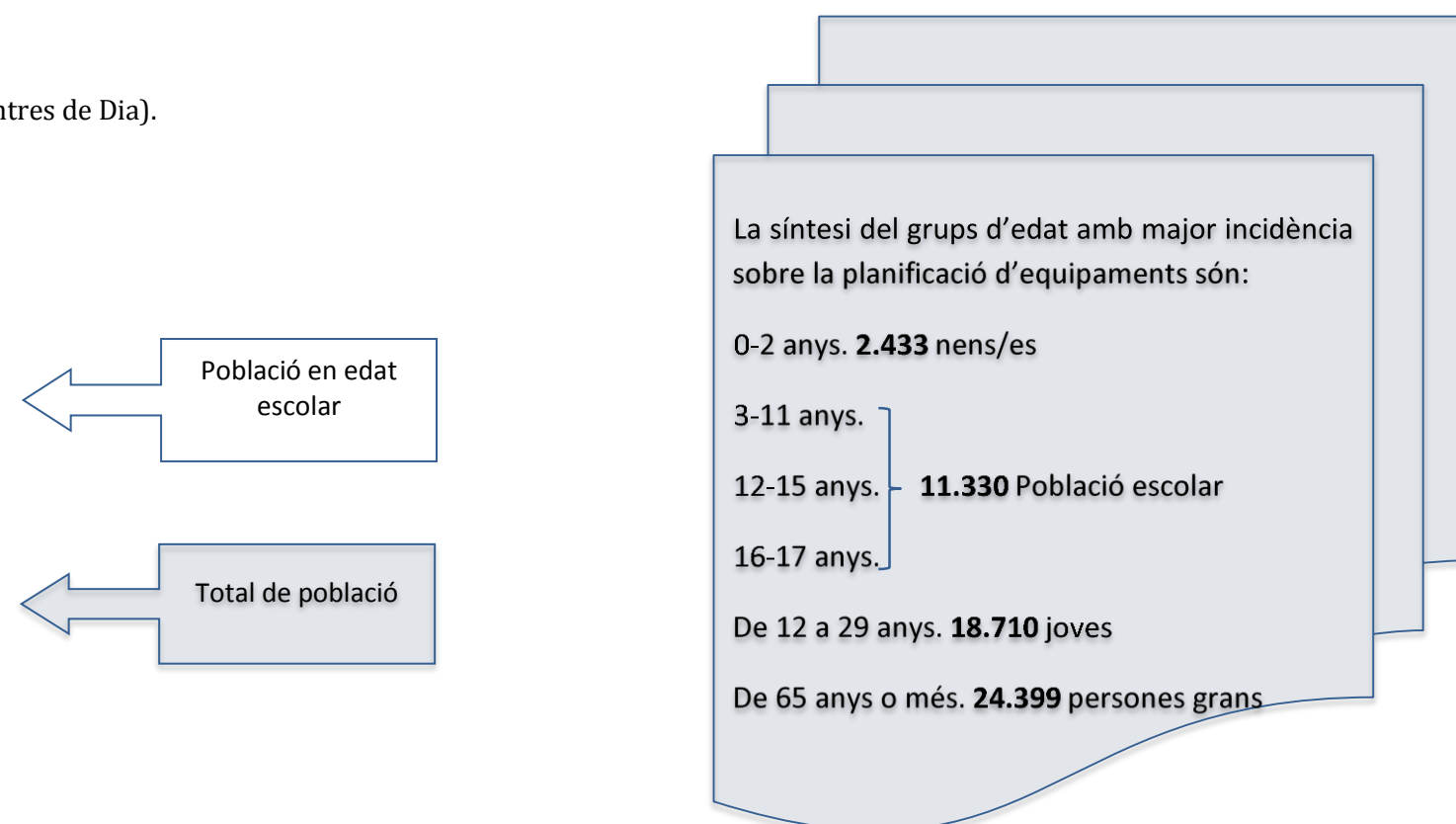
D'aquesta manera, si es consideren els serveis existents i els col·lectius als quals van dirigits aquests serveis, es poden establir les següents agrupacions d'edat:

- 0-2 anys. Escoles bressol.
- 3-11 anys. Escoles d'educació infantil de 2n. cicle i primària.
- 12-15 anys Instituts d'educació secundària obligatòria.
- 16-17 anys. Instituts d'educació secundària postobligatòria.
- 12 a 29 anys. Espai Jove
- 65-79 anys i majors de 80 o més anys, pel que fa a l'atenció a la gent gran (Residències i Centres de Dia).

Taula 1 Estructura d'edats, 2016, segons Àrees estadístiques bàsiques.

Estructura d'edats de la població	2016	
	Absoluts	%
Població de 0 a 2 anys	2.433	2,3
Població de 3 a 11 anys	6.901	6,5
Població de 12 a 15 anys	3.001	2,8
Població de 16 a 17 anys	1.428	1,4
Població de 14 anys o menys	11.560	10,9
Població de 12 a 29 anys	18.710	17,7
Població de 15 a 29 anys	16.484	15,6
Població de 30 a 64 anys	53.267	50,4
Població de 65 a 79 anys	15.929	15,1
Població de 80 anys o més	8.470	8,0
Total població	105.710	100,0

Font: Activa Prospect a partir de dades de població del Departament d'Estadística de l'Ajuntament de Barcelona, lectura del Padró Municipal d'Habitants a 1 de gener de 2016.



En la taula i la figura que es mostra a continuació es proporcionen les dades de la població dels barris d'influència de la Model (Les Corts, Nova Esquerra de l'Eixample, Sants i Hostafrancs) a l'any 2016 i a la projecció disponible pel 2026 (en base a les dades de 2013).

L'estructura d'edats en l'actualitat i a deu anys vista és força similar, si es compara el pes en percentatge. S'observa el següent:

- El grup de 12 a 29 perd pes relatiu en l'estructura d'edats projectada pel 2026.
- El grup de 65 a 79 anys guanya pes, en termes relatius, en el 2026, per sobre del que té en el 2016.

A més a més, s'observen variacions diferenciades segons les edats. Agafant com a base el 2016, els grups d'edats que més creixen en termes relatius són:

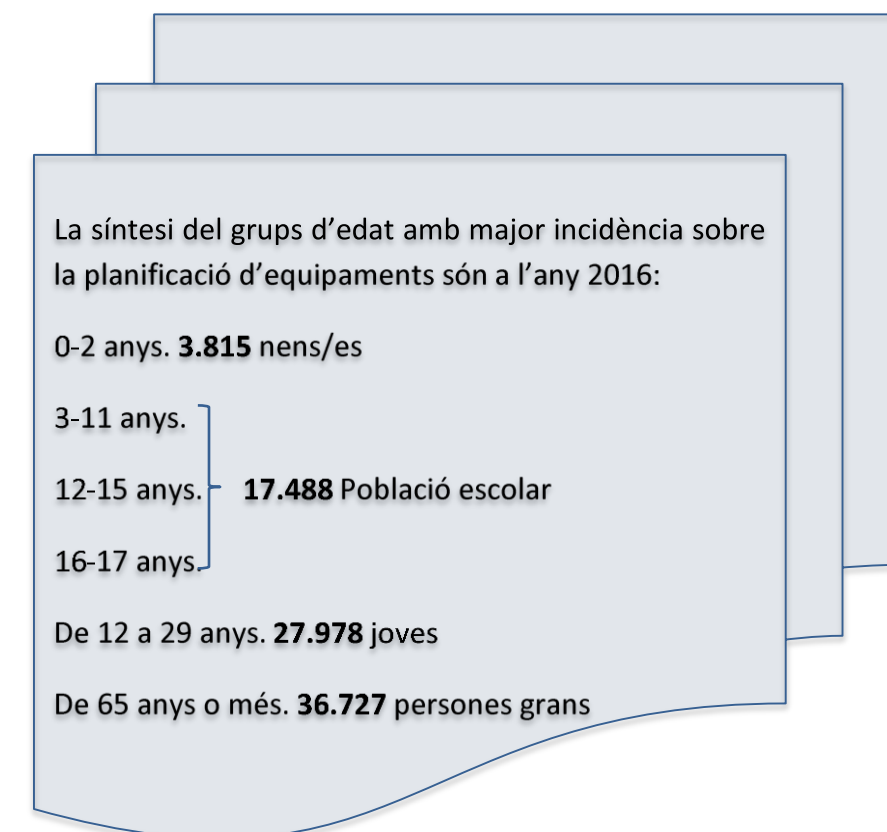
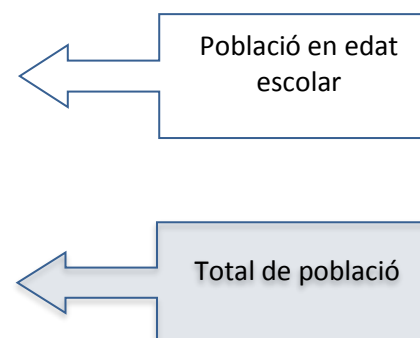
- el dels joves de 12 a 15 i de 16 a 17 anys, els que es corresponen amb l'etapa de l'ESO i l'educació post obligatòria (Batxillerats i Cicles Formatius)
- així com també el grup de persones de 65 a 79 anys.

Comparativament, els grups que decreixen són el de 0 a 2 anys i el de 15 a 29 anys.

Taula 2 Estructura d'edats dels barris d'influència de la Model, 2016 i 2026.

Estructura d'edats	2016		2026		Variació
	Absoluts	%	Absoluts	%	
Població de 0 a 2 anys	3.815	2,4	3.539	2,2	-7,2
Població de 3 a 11 anys	10.754	6,7	10.919	6,7	1,5
Població de 12 a 15 anys	4.526	2,8	5.172	3,2	14,3
Població de 16 a 17 anys	2.208	1,4	2.694	1,7	22,0
Població de 14 anys o menys	17.926	11,2	18.346	11,3	2,3
Població de 12 a 29 anys	27.978	17,5	26.752	16,5	-4,4
Població de 15 a 29 anys	24.621	15,4	22.864	14,1	-7,1
Població de 30 a 64 anys	80.980	50,5	80.613	49,7	-0,5
Població de 65 a 79 anys	24.104	15,0	27.434	16,9	13,8
Població de 80 anys o més	12.623	7,9	12.910	8,0	2,3
Total població	160.254	100,0	162.169	100,0	1,2

Font: Activa Prospect a partir de les dades de població del Departament d'Estadística de l'Ajuntament de Barcelona, lectura del Padró Municipal d'Habitants a 1 de gener de 2016 i a partir de les projeccions demogràfiques pel 2026 (en base a dades de 2013) pel Departament d'Estadística, Gabinet Tècnic de Programació de l'Ajuntament de Barcelona.



En base a les dades elaborades pel Gabinet Tècnic de Programació, del Departament d'Estadística de l'Ajuntament de Barcelona, en el període 2013-2026 hi ha un comportament diferent en quant a l'evolució de la població entre els deu districtes de la ciutat. Si bé, el conjunt de la ciutat preveu un creixement de 1,1% i d'un total de 17.676 habitants pel 2026, en el cas del Districte de l'Eixample les dades són les següents:

- És el **setè districte que creix** en termes relatius, un 0,1% i en termes absoluts en 231 nous habitants. Els districtes que més creixen són Ciutat Vella i Sants Montjuïc.
- El creixement calculat a l'Eixample pel període 2013-2026 **suposa el 1,3% del creixement del conjunt de la ciutat** (relació entre els 231 nous habitats del districte, respecte els 17.676 nous habitants a la ciutat). Les dades de projeccions dels barris de l'Eixample apunten que Nova Esquerra de l'Eixample es manté igual que al 2016, Sant Antoni i Sagrada Família decreixen en població, mentre que la resta de barris de l'Eixample es preveu que creixin, destacant especialment el Fort Pienc.

Taula 3 Projeccions de població 2013-2026, segons barris, Districte Eixample i Barcelona ciutat

Àmbit territorial	2016	2026	Pèrdues/Guanys (%) 2013-2026	Pèrdues / Guanys (absoluts) 2013-2026
5. El Fort Pienc	31.763	32.492	2,3%	729
6. La Sagrada Família	51.848	51.407	-0,9%	-441
7. La Dreta de l'Eixample	43.419	43.667	0,6%	248
8. L'Antiga Esquerra de l'Eixample	41.800	41.957	0,4%	157
9. La Nova Esquerra de l'Eixample	57.864	57.860	-0,0%	-4
10. Sant Antoni	38.289	37.831	-1,2%	-458
Districte Eixample	264.983	265.214	0,1%	231
Barcelona ciutat	1.613.207	1.630.883	1,1%	17.676

Font: Activa Prospect a partir de les dades de població del Departament d'Estadística de l'Ajuntament de Barcelona, lectura del Padró Municipal d'Habitants a 1 de gener de 2016 i a partir de les projeccions demogràfiques pel 2026 (en base a dades de 2013) pel Departament d'Estadística, Gabinet Tècnic de Programació de l'Ajuntament de Barcelona.

Taula 4 Distribució de la població per grups d'edat quinquennal i sexe, a 2016 i projecció 2026, als barris d'influència de la Model.

Estructura d'edats de la població. Homes	2016		2026		Estructura d'edats de la població. Dones	2016		2026	
	Població	%	Població	%		Població	%	Població	%
0-4	4,3	3.257	3,9	3.020	0-4	3,6	3.078	3,4	2.886
05-09	4,1	3.062	4,0	3.076	05-09	3,4	2.879	3,5	2.945
10-14	3,9	2.892	4,3	3.298	10-14	3,2	2.758	3,7	3.120
15-19	4,1	3.058	4,4	3.391	15-19	3,2	2.748	3,7	3.175
20-24	4,9	3.698	4,8	3.697	20-24	4,5	3.866	4,2	3.610
25-29	7,1	5.309	6,0	4.586	25-29	7,0	5.942	5,2	4.405
30-34	8,7	6.533	6,7	5.160	30-34	7,6	6.487	6,1	5.166
35-39	8,9	6.694	7,7	5.892	35-39	7,6	6.512	6,9	5.895
40-44	8,1	6.100	8,6	6.639	40-44	7,2	6.123	7,8	6.668
45-49	7,1	5.344	8,4	6.479	45-49	6,5	5.525	7,4	6.351
50-54	6,6	4.937	7,6	5.849	50-54	6,8	5.815	7,0	6.009
55-59	6,4	4.787	6,5	4.993	55-59	7,1	6.090	6,3	5.414
60-64	5,9	4.423	5,9	4.515	60-64	6,6	5.610	6,5	5.584
65-69	5,8	4.335	5,6	4.335	65-69	6,3	5.404	6,8	5.763
70-74	4,7	3.558	4,9	3.805	70-74	5,3	4.553	6,2	5.262
75-79	3,5	2.656	4,5	3.464	75-79	4,2	3.598	5,6	4.805
80-84	3,0	2.257	3,2	2.436	80-84	4,3	3.678	4,3	3.664
85-89	1,9	1.417	1,8	1.375	85-89	3,3	2.773	2,7	2.327
90 -94	0,7	531	0,9	660	90 -94	1,7	1.420	1,8	1.524
95 o més	0,1	111	0,3	220	95 o més	0,5	436	0,8	705
Total	100,0	74.959	100,0	76.890	Total	100,0	85.295	100,0	85.278

Font: Activa Prospect a partir de les dades de població del Departament d'Estadística de l'Ajuntament de Barcelona, lectura del Padró Municipal d'Habitants a 1 de gener de 2016 i a partir de les projeccions demogràfiques pel 2026 (en base a dades de 2013) pel Departament d'Estadística, Gabinet Tècnic de Programació de l'Ajuntament de Barcelona.

Hi ha un total de **74.959** homes,
que suposen el **46,78%** de la població.

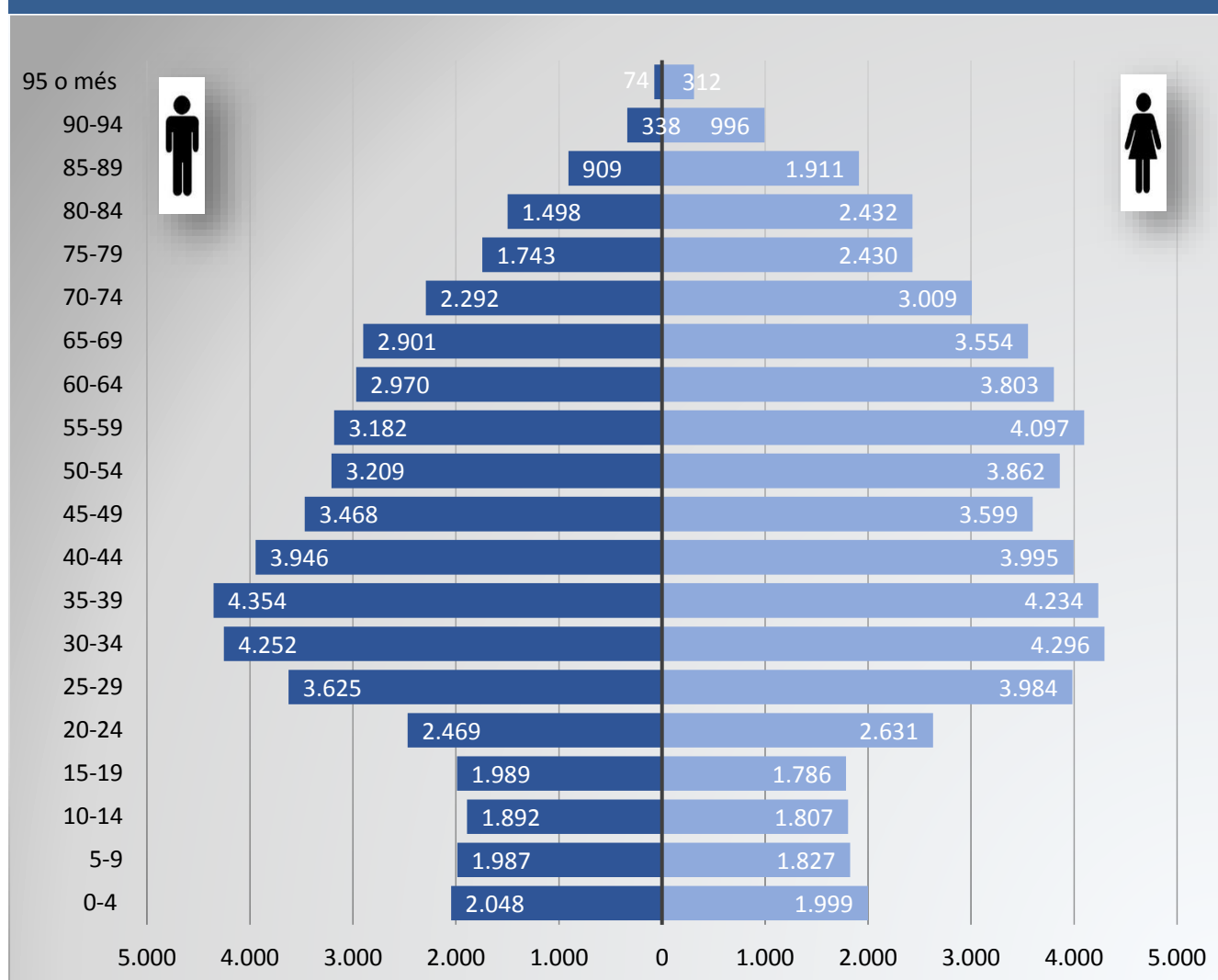
Hi ha un total de **85.295** dones,
que suposen el **53,22%** de la població.

**L'àrea d'influència
té una població de
160.254 persones**

A continuació es mostra la piràmide d'edats de la població a l'entorn de la Model, en el gràfic 1 segons àrees estadístiques bàsiques, i en el gràfic 2 segons barris propers (àrea d'influència).

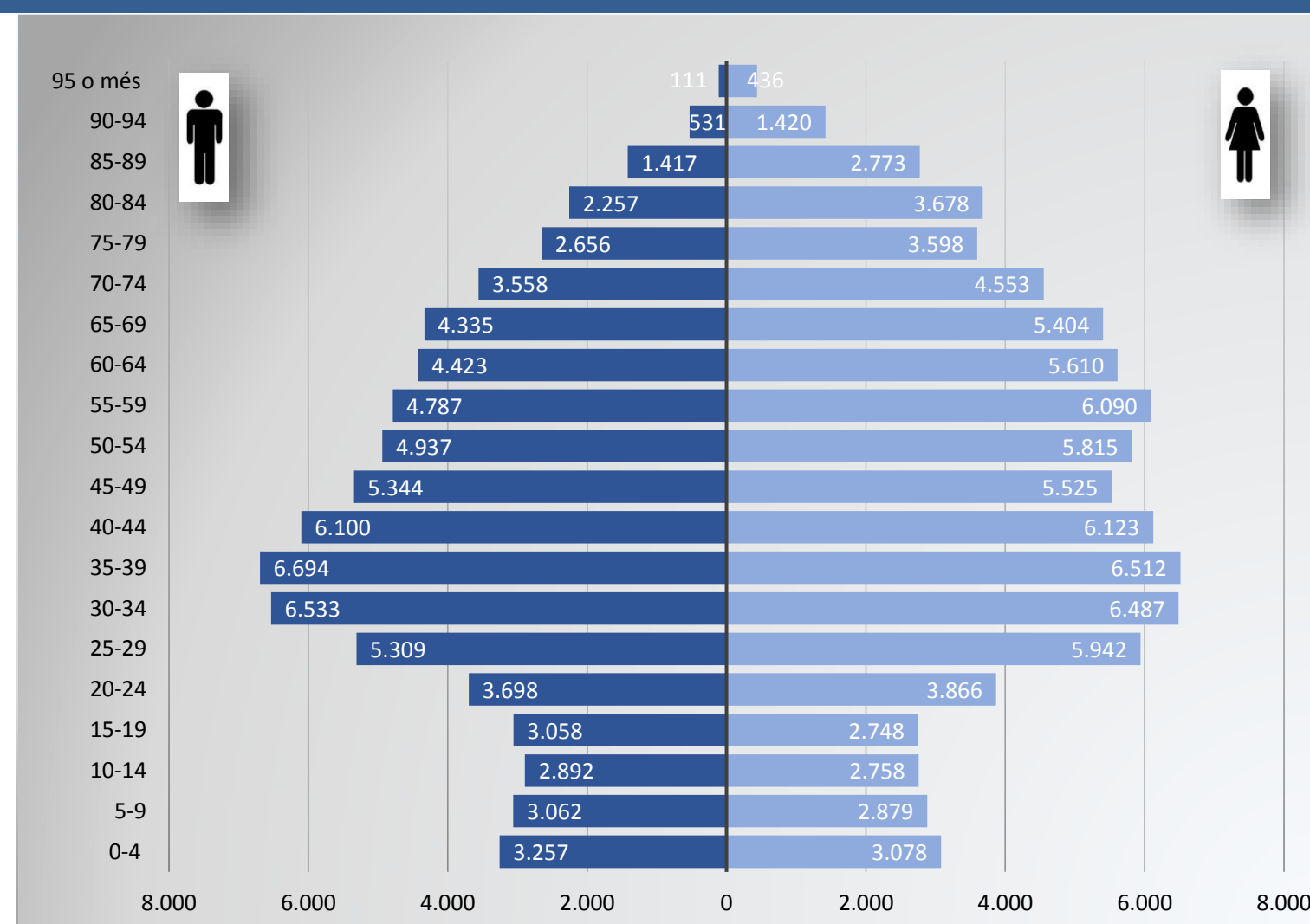
Gràfic 1 Piràmide d'edats de l'àrea d'influència, segons AEB, 2016

Valors absoluts



Gràfic 2 Piràmide d'edats segons Barris d'influència de la Model, 2016

Valors absoluts



Font: Elaboració pròpia a partir de dades de població del Departament d'Estadística de l'Ajuntament de Barcelona, lectura del Padró Municipal d'Habitants a 1 de gener de 2016.

A continuació es mostren les piràmides d'edats de la població dels barris d'influència de la Model i del conjunt de Barcelona. En aquestes piràmides es mostren els valors en percentatge de les piràmides d'edat de l'any 2016 (en color gris) amb els valors en percentatge de la piràmide d'edats de 2026 (línia blava sobreposada).

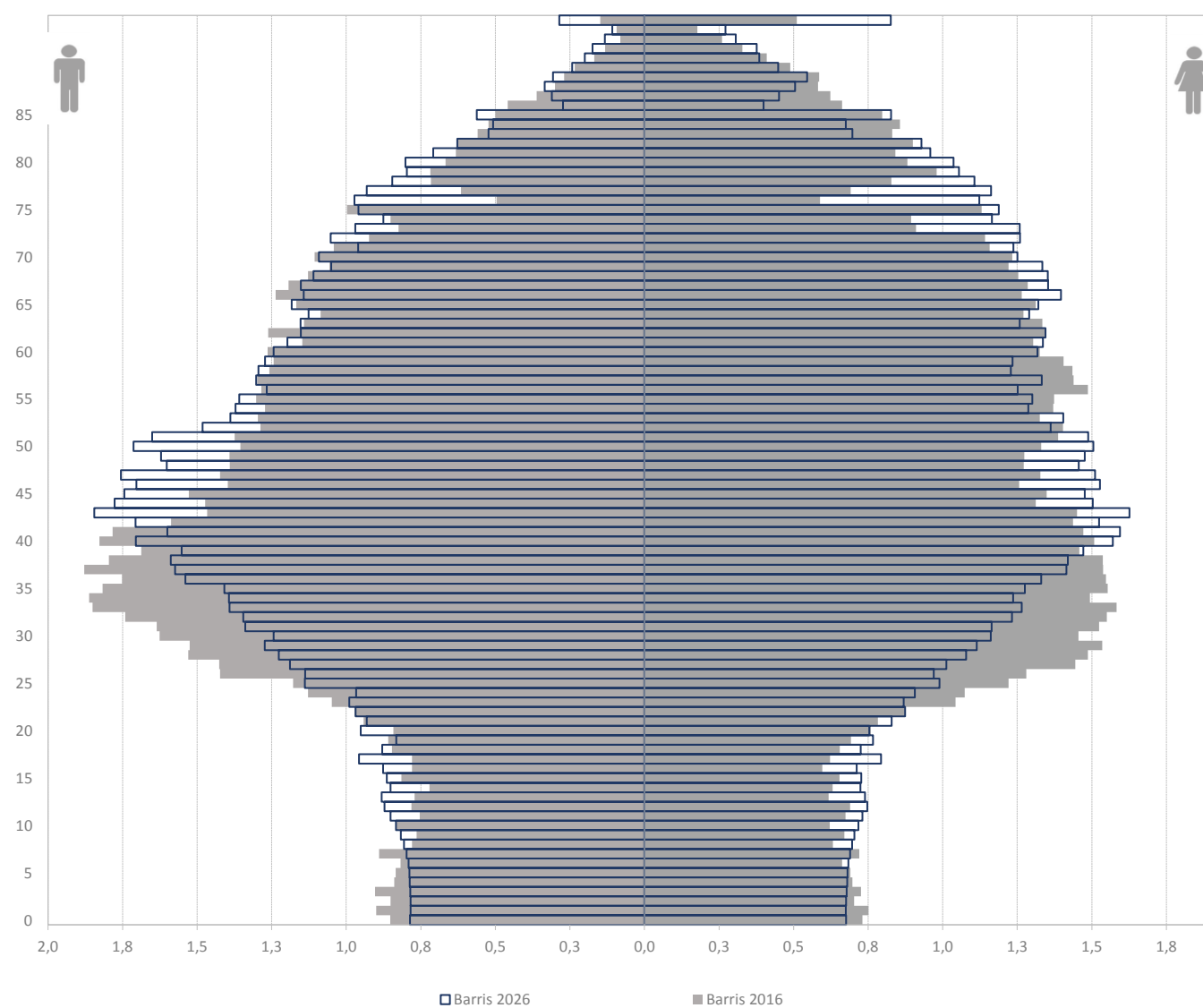
En el 2016, les cohorts més rellevants als barris d'influència de la Model són les compreses entre els 25 i els 45 any. La piràmide de població és regressiva, amb una proporció de població adulta molt més gran que la de població jove i de població envellida. Succeeix gairebé el mateix en relació al conjunt de la ciutat de Barcelona pel mateix any, tot i que la franja amb major pes poblacional és la situada entre els 35 i els 45 anys. Per tant, la població de l'àrea d'influència, tot i que té tendència a envellir-se, té una franja majoritària de població més jove que en el cas del conjunt de la ciutat de Barcelona.

En la projecció pel 2026 (en base a les dades de 2013), si bé els barris d'influència de la Model mostren una tendència a l'envelliment similar a l'observat en la piràmide projectada per a la ciutat de Barcelona, la principal diferència s'observa en que la franja generacional majoritària als barris d'influència de la Model és més jove que la de la ciutat de Barcelona. Aquest fet es plasma en les característiques següents:

- En l'evolució del 2016 al 2026, el pes de la població infantil és superior al conjunt de la ciutat que en els barris analitzats.
- En aquests barris, la població entre els 12 i els 17 anys observa un creixement molt superior a l'observat en aquestes edats i per aquests anys al conjunt de la ciutat.
- En relació a l'envelliment, si bé als barris s'observa un creixement molt superior de les cohorts entre els 60 i els 70 anys, al conjunt de la ciutat, aquest creixement és major en les edats de 80 anys o més.

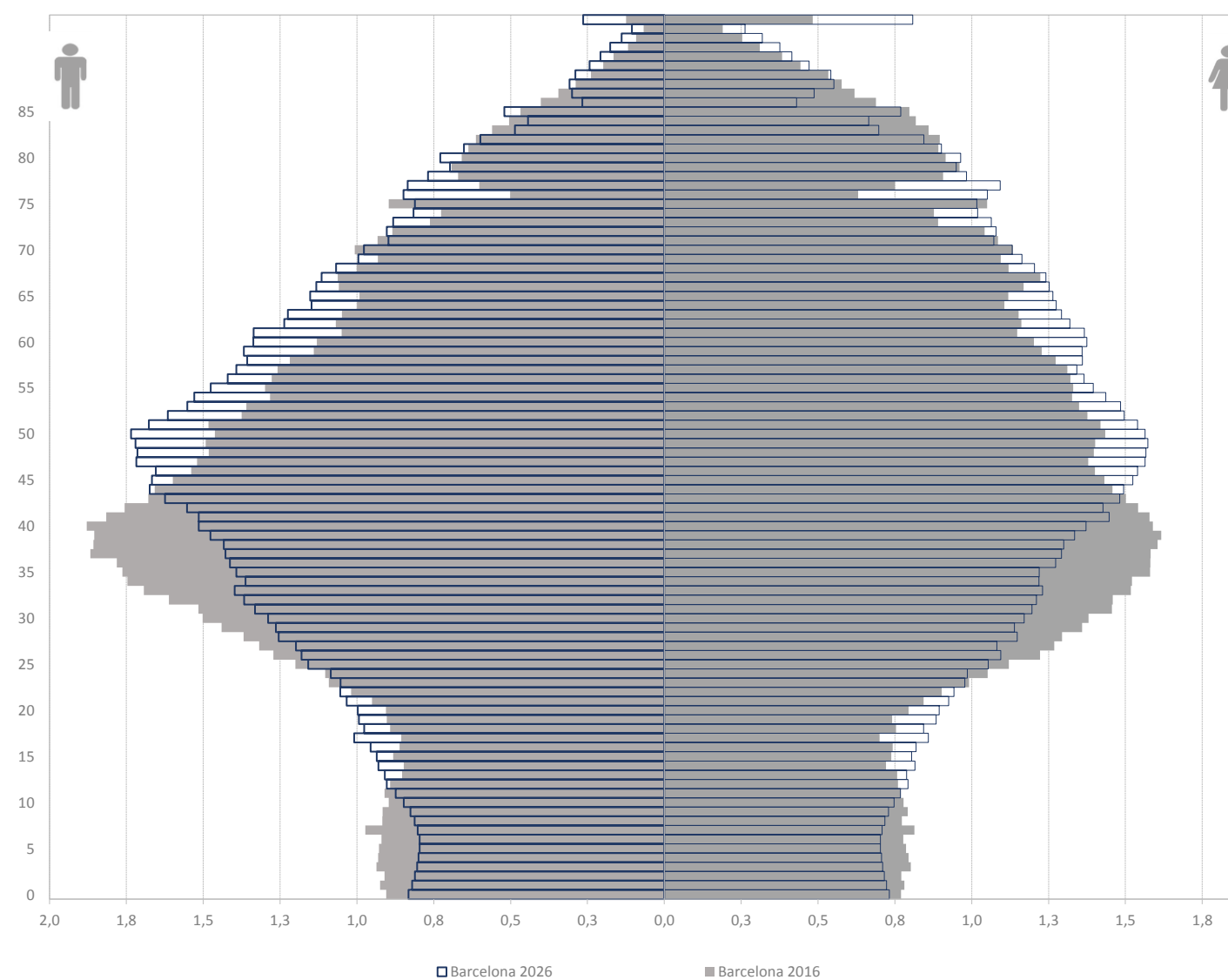
Gràfic 3 Piràmide d'edats dels Barris d'influència de la Model, 2016 superposada amb la de 2026

Percentatges



Gràfic 4 Piràmide d'edats estimada de Barcelona ciutat 2016 superposada amb la de 2026

Percentatges



Font: Activa Prospect a partir de dades de població del Departament d'Estadística de l'Ajuntament de Barcelona, lectura del Padró Municipal d'Habitants a 1 de gener de 2016 i a partir de les projeccions demogràfiques pel 2026 (en base a dades de 2013), del Departament d'Estadística, Gabinet Tècnic de Programació de l'Ajuntament de Barcelona.

Municipal d'Habitants a 1 de gener de 2016 i a partir de les projeccions demogràfiques pel 2026 (en base a dades de 2013), del Departament d'Estadística, Gabinet Tècnic de Programació de l'Ajuntament de Barcelona.

ANÀLISI I BALANÇ DE LES NECESSITATS D'EQUIPAMENTS

En aquest apartat s'exposen les necessitats d'equipaments derivades de les estimacions de població i de l'aplicació dels criteris i normatives, en cada àmbit.

En primer lloc, es realitza la definició de les tipologies d'equipaments per a la planificació d'equipaments distribuïdes en els diferents àmbits (Vegeu taula de la pàgina següent).

A continuació, per a cada àmbit:

- 1) Es caracteritzen els equipaments públics existents i, en els casos pertinents, es citen altres equipaments que no són públics (concertats i privats) però que es tenen en consideració per a la planificació.
- 2) S'aporten els criteris i referències per tal de fixar les dotacions d'equipaments
- 3) Es realitza el balanç de la dotació actual d'equipaments.

Finalment, s'aporta una síntesi del balanç d'equipaments on es resumeix la dotació actual i el balanç que se'n fa.

En cada àmbit es relacionen els equipaments identificats, en base als criteris territorials següents:

Dins de la zona d'influència:

- **Equipaments dins les àrees estadístiques bàsiques indicades .**

Engloba els equipaments de proximitat que identifiquem amb el barri, pel seu arrelament al territori i a la comunitat que proveeixen serveis bàsics, primaris i universals i fomenten la relació de veïnatge.

En concret, conté els equipaments ubicats a la zona d'intervenció, és a dir, corresponents a l'àrea estadística bàsica núm. 46 vinculada a la Model.

- **Equipaments a barris contigus**

Engloba els equipaments ubicats a la **zona d'influència**, és a dir, a les àrees estadístiques bàsiques seleccionades per la seva proximitat amb la Model, en concret, la totalitat del barri de la Nova Esquerra de l'Eixample, una part del barri de de les Corts, una part del Barri d' Hostafrancs i una part del Barri de Sants.

En aquest sentit, en la valoració de la dotació actual d'equipaments és rellevant prendre en consideració l'ús que la població d'aquests barris fa d'aquests equipaments, i en conseqüència, el nivell de saturació que es pot produir en els mateixos.

Fora de la zona d'influència

- **Equipaments del Districte de l'Eixample**

Engloba els equipaments ubicats **dins el Districte de l'Eixample i fora de la zona d'intervenció i d'influència**, és a dir, fora del de Nova Esquerra de l'Eixample. Aquests equipaments també denominats de desconcentració perquè proveeixen serveis amb un cert grau d'especialització adreçats a col·lectius específics o al conjunt de la població que, si bé, el fet que s'ofereixin dóna cobertura a la població de l'entorn de la Model, la seva ubicació allunyada del mateix els fa menys accessibles.

A continuació, es relacionen les diferents tipologies d'equipaments citades per cada un dels àmbits, diferenciant aquells que són de proximitat (o de barri) d'aquells que són més de districte i d'escala urbana (nivell de ciutat).

Taula 5 Tipologies d'equipaments.		
ÀMBITS	DE PROXIMITAT	DE DISTRICTE O CIUTAT
Cultura	- Biblioteca - Centre cívic - Centre cultural polivalent de proximitat	- Espai d'arts visuals - Espai escenicomusical - Ateneu de fabricació/ espai de creació
Participació social	- Casal de barri	- Espai per a entitats
Educació	- Escola Bressol - Escola d'Educació Infantil i Primària - Institut d'Educació Secundària Obligatoria (ESO)	- Institut Escola - Institut d'Educació Secundària Post-obligatòria (batxillerats) - Institut d'Educació Secundària Post-obligatòria (cicles formatius) - Centre d'Estudis Universitaris - Centre d'Educació Especial - Centre de Formació de Persones Adultes - Escola de Música - Centre de Normalització Lingüística - Escola Oficial d'Idiomes
Esport	- Pista poliesportiva - Espais esportius urbans	- Complex Esportiu - Camp de futbol - Pavelló poliesportiu - Instal·lació esportiva especialitzada - Espais esportius urbans
Salut	- Centre d'Atenció Primària (CAP)	- Centre d'Atenció Pediàtrica Integrat (CAPI) - Centre de Salut Mental per a Adults (CSMA) - Centre d'Atenció Drogodependències (CAS) - Hospital
Atenció i Inclusió Social	- Centre de Serveis Socials (CSS) - Centre Obert	- Menjador social - Centre d'Inclusió Social - Equip d'Atenció a la Infància i a l'Adolescència (EAIA) - Centre de Desenvolupament Infantil i d'Atenció Precoç (CDIAP) - Centre Ocupacional - Centre Especial de Treball - Llar- Residència / Llar amb suport per a persones amb discapacitat
Infància		- Espai Familiar i Ludoteca - Casal infantil

Taula 5 Tipologies d'equipaments.		
Joventut	- Casal de Joves - Sala d'estudi	- Espai Jove - Punt d'informació juvenil (PIJ)
Dona		- Punt d'Informació i Atenció a les Dones (PIAD)
Gent Gran	- Casal i espai per a la Gent Gran	- Residència i Centre de Dia per a Gent Gran - Habitatges tutelats per a Gent Gran
Habitatge dotacional		- Habitatge dotacional per a Gent Gran - Habitatge dotacional per a Joves - Habitatge dotacional per a col·lectius vulnerables
Suport al Desenvolupament Econòmic		- Punts d'assessorament
Mercats	- Mercat	
Sostenibilitat	- Punt verd - Hort urbà	- Punt verd - Aula ambiental - Centre de Neteja

1. ÀMBIT DE CULTURA

En l'àmbit de Cultura hi ha 14 equipaments dins de l'àrea d'influència, distribuïts de la següent manera:

- 12 equipaments són de titularitat pública.
 - 11 a l'àrea d'influència
 - 1 fora de l'àrea d'influència
- 2 equipament és de titularitat privada.

Equipaments públics a l'àrea d'influència

ID	Equipament	Adreça	Barri	Districte	Tipologia
515	Biblioteca Joan Miró	Carrer Vilamarí, 61	La Nova Esquerra de l'Eixample	Eixample	Biblioteca
811	Biblioteca Esquerra de l'Eixample Agustí Centelles	Carrer Comte d'Urgell, 145-147	La Nova Esquerra de l'Eixample	Eixample	Biblioteca
842	Biblioteca Montserrat Abelló i Soler	Carrer Comtes de Bell-Lloc, 192-200	Les Corts	Les Corts	Biblioteca
512	Biblioteca Artur Martorell	Plaça Espanya, 5	Hostafrancs	Sants-Montjuïc	Biblioteca
808	Centre Cívic Urgell	Carrer Urgell, 145	La Nova Esquerra de l'Eixample	Eixample	Centre Cívic
809	Centre Cívic Casa Golferichs	Gran Via de les Corts Catalanes, 491	La Nova Esquerra de l'Eixample	Eixample	Centre Cívic
521	Casinet d'Hostafrancs	Carrer Rector Triadó, 53	Hostafrancs	Sants-Montjuïc	Centre Cívic
522	Centre Cívic Cotxeres de Sants	Carrer Sants, 79-83	Sants	Sants-Montjuïc	Centre Cívic
470	Espai Arenas (Espai de Fotografia Francesc Català-Roca, Eix Jove)	Carrer Llança, 21, baixos	La Nova Esquerra de l'Eixample	Eixample	Centre cultural polivalent de proximitat
451	Ateneu de Fabricació Digital de Les Corts	Carrer Evarist Arnús, 56	Les Corts	Les Corts	Espai de creació

ID	Equipament	Adreça	Barri	Districte	Tipologia
188	FAB – Casa del Mig – Punt Multimèdia	Carrer Muntadas, 1-5	Sants	Sants Montjuïc	Espai de creació

Equipaments públics fora de l'àrea d'influència

ID	Equipament	Adreça	Barri	Districte	Tipologia
510	Biblioteca Vapor Vell	Passatge Vapor Vell, 1	Sants	Sants-Montjuïc	Biblioteca

Equipaments concertats i/o privats a l'àrea d'influència

ID	Equipament	Adreça	Barri	Districte	Tipologia
792	Teatre Aquitània	Avinguda de Sarrià, 33	La Nova Esquerra de l'Eixample	Eixample	Espai escenicomusical
454	Ateneu Montserrat	Carrer Torre d'en Damians, 6	Hostafrancs	Sants Montjuïc	Centre cultural polivalent de proximitat

Críteris i referències per fixar les dotacions d'equipaments

Arxiu: segons el *Reglament del Sistema Municipal d'Arxius del 29 d'octubre de 2010* es disposarà d'un arxiu per districte. En el cas del Districte de Sants – Montjuïc, aquest arxiu està ubicat a la seu del districte (a dins de la zona d'intervenció).

Biblioteques: El servei de biblioteca pública s'ha de prestar en municipis de més de 5.000 habitants segons la *Llei 4/1993, del 1 de desembre de 2010*.

El *Pla de Biblioteques de Barcelona 1998-2010* (1998) de l'Ajuntament de Barcelona distingeix entre biblioteca central urbana, biblioteca de districte i biblioteca de barri. En relació als dos segons nivells, els críteris que s'estableixen són els següents:

- Biblioteca de districte per a poblacions de 75.000-150.000 habitants, amb 45-60 hores d'obertura setmanals, 0,75 volums per habitant (fons de 75.000 volums) i de 2.000 a 3.000 m² de superfície de programa i 2.600-3.900m² de superfície construïda.
- Biblioteca de barri (proximitat) per a poblacions de 10.000-25.000 habitants, amb 30-40 hores d'obertura setmanals, 0,75 volums per habitant (fons de 20.000 volums) i de 500 a 650 m² de superfície de programa i 650-845m² de superfície construïda.

En el document *Biblioteques de Barcelona 10 anys +. Nous reptes i noves oportunitats* (2011) de l'Ajuntament de Barcelona, es revisen i s'actualitzen els críteris i previsions anteriorment esmentades. S'estableix:

- Una xarxa de 50 equipaments de proximitat a la ciutat i la Biblioteca Central Urbana.
- Més del 60 % de la població de Barcelona amb carnet de biblioteca.
- Una biblioteca a uns 800 metres de les llars (aproximadament, 20 minuts a peu).

A la *Memòria 2015 de Biblioteques de Barcelona*, les mitjanes al 2015 a nivell de ciutat són:

- Superfície per Biblioteca: **1.573 m²**.
- Superfície de biblioteca per 1.000 habitants: **39, 2 m²**.
- Volums per habitant **1,5**

En el *Mapa de Lectura Pública de Catalunya* (actualització 2014). del Departament de Cultura de la Generalitat de Catalunya Els estàndards que s'estableixen es basen en les directrius de l'IFLA⁵ i són:

- **Ràtio de documents** de lliure accés per habitant en **1,5** (per municipis de més de 200.000 habitants). S'exclouen col·leccions locals o fons especialitzats.
- **Superfícies** de les biblioteques:
Per les Biblioteques de Proximitat de les xarxes urbanes: **1.600 m²** per les. (per una àrea d'influència de 40.000 habitants)
Per les Biblioteques Centrals i les de Districte a la ciutat de Barcelona: **1.970m²** (per municipis de 30.000 habitants), **2.550m²** (per municipis de 50.000 habitants), **3.900m²** (per municipis de 100.000 habitants) i **4.500 m²** (per municipis de 100.000 habitants).

En el document *'Els nous estàndards de biblioteca pública de Catalunya'* elaborat el 2008 per Departament de Cultura de la Generalitat i Diputació de Barcelona, els estàndards són coincidents. Es remarca el concepte de

biblioteca com a espai social de trobada i centre d'aprenentatges que defineixen 4 grans zones d'espais (la zona d'acollida i promoció, la zona infantil, la zona general i la zona de treball intern.

Aplicant la ràtio de **1,5** volums per habitant, per la població dels barris d'influència de la Model (**160.254 persones**) corresponen **240.381 volums**. En base a les dades disponibles de les biblioteques públiques inventariades, es disposa de **344.180 volums**, xifra que cobreix la població d'aquests barris, en base a l'aplicació de la ràtio.

Pel que fa a la **ubicació**, afavoreix l'accés de la població del conjunt de barris analitzats.

Centres Cívics: Els Centres cívics s'entenen com a equipaments culturals de proximitat vinculats a un barri amb un indicatiu de població mínim de 15.000 persones. Cal tenir en compte les característiques físiques (com la connectivitat, l'orografia i accessibilitat), la dinàmica sociocultural del territori i la trajectòria pròpia del centre cívic.

El *Document de treball per l'elaboració del Pla de Centres cívics* de l'Ajuntament de Barcelona (2012) estableix:

- Les **Funcions** dels Centres Cívics: 1)Informació, 2)Formació, 3)Difusió i divulgació cultural, 4)Foment i suport a la creació i 5) Suport a les iniciatives culturals de proximitat.
- El **Catàleg de serveis** dels Centres Cívics: 1)Servei d'Informació, 2)Servei d'activitats formatives, 3)Servei d'actuacions i espectacles, 4)Servei d'exposicions, 5)Servei de seminaris, debats i conferències, 6)Servei de cessió i lloguer d'espais, 7)Servei de suport a grups i entitats, 8)Servei de cicles, festes i tradicions i 9)Servei de suport a la creació.

El *Programa Funcional i descripció dels Espais dels Centres Cívics municipals* de l'Ajuntament de Barcelona (2014), defineix les àrees bàsiques i les superfícies mínimes orientatives d'un centre cívic:

- Recepció i informació 125 m²
- Sala d'actes polivalent 428 m²
- Sala d'exposicions 120 m²
- Espai social 80 m²
- Tallers bàsics (expressió corporal, arts plàstiques, taller polivalent) 300 m²
- Espai de treball de l'equip gestor 52 m²
- Sala de reunions, aula 30m²
- Locals tècnics i magatzem general 132 m²

El total de superfície útil necessària de les àrees bàsiques és de **1.267 m²** als quals es poden afegir altres espais complementaris com sales de reunions per entitats, tallers especialitzats, i bucs o laboratoris audiovisuals.

⁵ Federació Internacional d'Associacions de Bibliotecaris.

Balanç de la dotació actual d'equipaments

Equipaments existents	Observacions	BALANÇ
5 biblioteques	344.180 volums en total. 3,23 volums/habitant. 1 biblioteca ubicada fora de l'àrea d'influència.	No hi ha dèficit
4 Centres Cívics	2 d'aquests fora de l'Eixample	
2 Espais de creació	Fora de l'Eixample	
1 Centre cultural polivalent de proximitat	Fora de l'Eixample	
Equipaments concertats/ privats		
1 Teatre		
1 Centre cultural polivalent de proximitat		
Projectes i/o reserva de sòl per equipaments		
Espai Memorial (memòria històrica, divulgació, conservació i recerca) s. útil 1.000m ² / s. construïda 1.500m ² .		

2. ÀMBIT DE PARTICIPACIÓ SOCIAL

En l'àmbit de Participació Social hi ha 2 equipaments a l'àrea d'influència, 1 de titularitat pública i 1 de titularitat privada.

Equipaments públics a l'àrea d'influència

ID	Equipament	Adreça	Barri	Districte	Tipologia
863	Espai d'Entitats de l'Esquerra Anna Alabart	Carrer Calàbria, 262	Nova Esquerra de l'Eixample	Eixample	Espai per entitats

Equipaments concertats i/o privats a l'àrea d'influència

ID	Equipament	Adreça	Barri	Districte	Tipologia
583	Ateneu Popular de Les Corts	Carrer Galileu, 273	Les Corts	Les Corts	Espai per entitats

En el marc de la sessió amb el Grup Impulsor celebrada al novembre de 2017, es va facilitar una relació d'entitats de les quals s'ha diferenciat si estan o no dins l'àrea d'influència:

Dins àrea influència

- Casal Queix (incorporat a Joventut) al Carrer Rocafort 236, on també hi ha la XHEE (Xarxa d'Habitatge Esquerra Eixample), l'Esplai Boix, els Diables Esquerra Infernal i el Comitè de Defensa de la República.
- Cau Ítaca (Escola Auró), Carrer Mallorca, 106
- Esplai Grup de Gent, Comte Borrell, 307
- Espai Germanetes, Carrer Viladomat; lloc on també es fa Mercat de Pagès – Rambla de Barri i Jardins d'Emma, Consell de Cent entre Viladomat i Comte Borrell. També hi ha el Col·lectiu Illa Verda i el Comitè de Defensa de la República.
- Sant Isidor (frontera) Comte Urgell, 176
- AVVEE (Associació de veïns Esquerra Eixample), Ballets de Catalunya i Eix Comercial Nou Eixample, al Carrer Calàbria, 262
- Ateneu Entrebanc, Comte Urgell, 98, en el qual s'inclou la seu de l'entitat La Lloba, la Biblioteca Conxa Pérez de la XBS (Xarxa de Biblioteques Socials) i l'Assemblea de Joves de l'Eixample.

Fora àrea influència:

- AE Aldaia, Carrer Enric Granados, 47
- Esplai Oriols, Carrer Villarroel, 83
- Esplai Sant Miquel, Carrer Rosselló, 175
- ASR Tagore, Carrer Casanova, 175

Críteris i referències per fixar les dotacions d'equipaments

Casals de Barri: segons el *Pla Estratègic 2015 – 2018 pels Casals de Barri de Barcelona* es descriuen els serveis bàsics que ha de disposar aquest equipament, així com els espais bàsics i les seves dimensions. Es consideren un equipament de proximitat, un per barri en cas de no tenir a prop (uns 500m) suficients infraestructures per a la promoció social de caire intergeneracional (centre cívic).

Cartera de Serveis Bàsics:

- Servei d'atenció a la ciutadania
- Espai de trobada
- Serveis de promoció i suport a l'associacionisme (cessió d'espais i lloguers)
- Servei de promoció del voluntariat
- Servei de suport a les iniciatives de veïns i veïnes, grups i entitats
- Servei d'activitats socioculturals, formatives i lleure
- Servei de festes i tradicions

Estructura bàsica d'espais:

- Recepció i informació 12 m²
- Espai de trobada 25 m²
- Sala d'actes, vestuaris 100 m²
- Espai social 80 m²
- Espai de treball intern 40 m²
- 3 Sales tallers 50m²/sala
- Magatzems 20 m²

El total de superfície útil necessària de les àrees bàsiques és de **427 m²** als quals es poden afegir altres espais complementaris com sales de manipulació, tallers de cuina, altres.

Balanç de la dotació actual d'equipaments

Equipaments existents	Observacions	BALANÇ
1 espai per a entitats		Hi ha mancança de Casals de barri / espai per entitats.
Equipaments concertats/ privats		
1 espai per a entitats, fora de l'Eixample.		
Projectes i/o reserva de sòl per equipaments		

3. ÀMBIT D'EDUCACIÓ

En l'àmbit d'Educació hi ha 141 equipaments distribuïts de la següent manera:

- 51 equipaments són de titularitat pública
 - 1 a l'àrea d'intervenció
 - 39 a l'àrea d'influència
 - 11 fora de l'àrea d'influència
- 90 equipaments són de titularitat privada
 - 1 a l'àrea d'intervenció
 - 64 a l'àrea d'influència
 - 25 fora de l'àrea d'influència

Equipaments públics a l'àrea d'intervenció

ID	Equipament	Adreça	Barri	Districte	Tipologia
37	Escola Eixample 1	Carrer Entença, 155	La Nova Esquerra de l'Eixample	Eixample	Escola d'Educació Infantil i Primària

Equipaments públics a l'àrea d'influència

ID	Equipament	Adreça	Barri	Districte	Tipologia
694	EBM El Roure	Carrer Comte d'Urgell, 145	La Nova Esquerra de l'Eixample	Eixample	Escola Bressol (EBM)
695	EBM L'Arbret de l'Eixample	Avinguda Roma, 102-104	La Nova Esquerra de l'Eixample	Eixample	Escola Bressol (EBM)
119	EBM El Fil	Carrer Nicaragua, 45	Sants	Sants-Montjuïc	Escola Bressol (EBM)
120	EBM El Timbal	Carrer Guitard, 23	Sants	Sants-Montjuïc	Escola Bressol (EBM)
118	EBM Pau	Carrer Muntadas, 1	Hostafrancs	Sants-Montjuïc	Escola Bressol (EBM)
669	EBM Can Bruixa	Carrer Vallespir, 196 Jardins de les Infantes	Les Corts	Les Corts	Escola Bressol (EBM)
670	EBM Can Novell	Carrer Evarist Arnús, 6	Les Corts	Les Corts	Escola Bressol (EBM)
671	EBM Xiroi	Carrer Francesc Pedra, 1-3	Les Corts	Les Corts	Escola Bressol (EBM)

ID	Equipament	Adreça	Barri	Districte	Tipologia
677	Escola Anglesola	Carrer Deu i Mata, 57	Les Corts	Les Corts	Escola d'Educació Infantil i Primària
38	Escola Entença	Carrer Viladomat, 244-268	La Nova Esquerra de l'Eixample	Eixample	Escola d'Educació Infantil i Primària
699	Escola Auró	Carrer Mallorca, 106	La Nova Esquerra de l'Eixample	Eixample	Escola d'Educació Infantil i Primària
700	Escola Diputació	Carrer Diputació, 112	La Nova Esquerra de l'Eixample	Eixample	Escola d'Educació Infantil i Primària
702	Escola Els Llorers	Carrer Aragó, 121	La Nova Esquerra de l'Eixample	Eixample	Escola d'Educació Infantil i Primària
39	Escola Joan Miró	Carrer Diputació, 21	La Nova Esquerra de l'Eixample	Eixample	Escola d'Educació Infantil i Primària
123	Escola Barrufet	Passatge Vapor Vell, 7	Sants	Sants-Montjuïc	Escola d'Educació Infantil i Primària
131	Escola Cal Maiol (Antiga Escola Perú)	Carrer Sagunt, 92-94	Sants	Sants-Montjuïc	Escola d'Educació Infantil i Primària
125	Escola Francesc Macià	Gran Via de les Corts Catalanes, 361-371	Hostafrancs	Sants-Montjuïc	Escola d'Educació Infantil i Primària
126	Escola Gayarre	Carrer Gaiarre, 54	Sants	Sants-Montjuïc	Escola d'Educació Infantil i Primària
129	Escola Jaume I	Carrer Melcior de Palau, 134-136	Sants	Sants-Montjuïc	Escola d'Educació Infantil i Primària
128	Escola Miquel Bleach	Carrer Miquel Bleach, 24	Hostafrancs	Sants-Montjuïc	Escola d'Educació Infantil i Primària
130	Escola Pràctiques II	Carrer Melcior de Palau, 138	Sants	Sants-Montjuïc	Escola d'Educació Infantil i Primària
664	Escola Ítaca	Carrer Numància, 140	Les Corts	Les Corts	Escola d'Educació Infantil i Primària
57	Escola Barcelona	Carrer Joan Güell, 126	Les Corts	Les Corts	Escola d'Educació Infantil i Primària
58	Escola Duran i Bas	Carrer Vallespir, 198	Les Corts	Les Corts	Escola d'Educació Infantil i Primària
678	Escola Ausiàs March	Plaça Comas, 9-10	Les Corts	Les Corts	Escola d'Educació Infantil i Primària
59	Escola Lavínia	Carrer Fígols, 20-24	Les Corts	Les Corts	Escola d'Educació Infantil i Primària

ID	Equipament	Adreça	Barri	Districte	Tipologia
60	Escola Les Corts	Carrer Eugeni d'Ors, 2	Les Corts	Les Corts	Escola d'Educació Infantil i Primària
707	Institut Viladomat	Carrer Consell de Cent, 127-129	La Nova Esquerra de l'Eixample	Eixample	Institut d'Educació Secundària Obligatòria (ESO)
40	Institut Ernest Lluch	Carrer Diputació, 15	La Nova Esquerra de l'Eixample	Eixample	Institut d'Educació Secundària Obligatòria i Postobligatòria
693	Escola d'Arts La Industrial	Carrer Comte d'Urgell, 187 edifici 21	La Nova Esquerra de l'Eixample	Eixample	Institut d'Educació Secundària Postobligatòria (batxillerat i cicles formatius)
135	Institut Emperador Carles	Carrer Enric Bargés, 9-13	Sants	Sants-Montjuïc	Institut d'Educació Secundària Obligatòria i Postobligatòria (batxillerat)
136	Institut Joan Corominas	Carretera de la Bordeta, 39-41	Hostafrancs	Sants-Montjuïc	Institut d'Educació Secundària Obligatòria i Postobligatòria (batxillerat)
706	Institut Escola del Treball	Carrer Comte d'Urgell, 187	La Nova Esquerra de l'Eixample	Eixample	Institut d'Educació Secundària Postobligatòria (batxillerat i cicles formatius)
514	Facultat de Biblioteconomia i Documentació - UB	Carrer Melcior de Palau, 140	Sants	Sants-Montjuïc	Centre d'Estudis Universitaris
139	EOI Barcelona V - Sants	Carrer Comtes de Bell-lloc, 86	Sants	Sants-Montjuïc	Escola Oficial d'Idiomes
690	CFA Can Batlló	Carrer Comte d'Urgell, 187 edifici 20	La Nova Esquerra de l'Eixample	Eixample	Centre de Formació de Persones Adultes

ID	Equipament	Adreça	Barri	Districte	Tipologia
691	CFA Palau de Mar	Carrer Comte d'Urgell, 187 edifici 20	La Nova Esquerra de l'Eixample	Eixample	Centre de Formació de Persones Adultes
667	CFA Les Corts	Carrer Doctor Ibáñez, 42	Les Corts	Les Corts	Centre de Formació de Persones Adultes
111	Centre de Normalització Lingüística (CNL) Montjuïc	Carrer Guitard, 17	Sants	Sants-Montjuïc	Centre de Normalització Lingüística

Equipaments públics fora de l'àrea d'influència

ID	Equipament	Adreça	Barri	Districte	Tipologia
761	Escola Ferran Sunyer	Carrer Viladomat, 2-8, baixos	Sant Antoni	Eixample	Escola d'Educació Infantil i Primària
782	Escola Mallorca	Carrer Londres, 64	L'Antiga Esquerra de l'Eixample	Eixample	Escola d'Educació Infantil i Primària
758	Escola Cavall Bernat	Rambla Badal, 113	La Bordeta	Sants-Montjuïc	Escola d'Educació Infantil i Primària
765	Escola Mossèn Jacint Verdaguer	Carrer Lleida, 32	El Poble Sec	Sants-Montjuïc	Escola d'Educació Infantil i Primària
771	Escola Pau Romeva	Carrer Pisuerga, 1	La Maternitat i Sant Ramon	Les Corts	Escola d'Educació Infantil i Primària
756	Institut Poeta Maragall	Carrer Provença, 187	L'Antiga Esquerra de l'Eixample	Eixample	Institut d'Educació Secundària Obligatòria i Postobligatòria (batxillerat)
754	Institut Lluís Vives	Carrer Canalejas, 107	Sants - Badal	Sants-Montjuïc	Institut d'Educació Secundària Obligatòria i Postobligatòria (batxillerat)
755	Institut XXV Olimpíada	Carrer Dàlia, 2	La Font de la Guatlla	Sants-Montjuïc	Institut d'Educació Secundària Obligatòria i Postobligatòria (batxillerat)
757	Institut Ausiàs March	Avinguda Esplugues, 38	Pedralbes	Les Corts	Institut d'Educació Secundària Obligatòria i Postobligatòria (batxillerat)
750	Institut Joan Boscà	Avinguda Esplugues, 40	Pedralbes	Les Corts	Institut d'Educació Secundària Obligatòria i Postobligatòria (batxillerat)

ID	Equipament	Adreça	Barri	Districte	Tipologia
753	Institut Les Corts	Travessera de Les Corts, 131-159	La Maternitat i Sant Ramon	Les Corts	Institut d'Educació Secundària Obligatòria i Postobligatòria (batxillerat)

Equipaments concertats i/o privats a l'àrea d'intervenció

ID	Equipament	Adreça	Barri	Districte	Tipologia
34	Begonia	Carrer Entença, 188	La Nova Esquerra de l'Eixample	Eixample	Escola Bressol

Equipaments concertats i/o privats a l'àrea d'influència

ID	Equipament	Adreça	Barri	Districte	Tipologia
33	Àgora	Carrer Entença, 59	La Nova Esquerra de l'Eixample	Eixample	Escola Bressol
0692	Daysi	Carrer València, 87-89	La Nova Esquerra de l'Eixample	Eixample	Escola Bressol
697	El Cuquet	Carrer Comte d'Urgell, 169	La Nova Esquerra de l'Eixample	Eixample	Escola Bressol
42	LLIPR I-Beth	Carrer Aragó, 47 baixos	La Nova Esquerra de l'Eixample	Eixample	Escola Bressol
43	LLIPR Pam i Pipa	Carrer Rocafort, 242	La Nova Esquerra de l'Eixample	Eixample	Escola Bressol
44	LLIPR Xiulet	Carrer Entença, 100	La Nova Esquerra de l'Eixample	Eixample	Escola Bressol
712	Pinocho	Avinguda Sarrià, 29	La Nova Esquerra de l'Eixample	Eixample	Escola Bressol
711	LLIPR Tramvia Blau	Gran Via de les Corts Catalanes, 515	La Nova Esquerra de l'Eixample	Eixample	Escola Bressol
329	Ainna	Carrer Riera de Tena, 44	Sants	Sants-Montjuïc	Escola Bressol
354	EB El Cau	Carrer Vilardell, 22	Hostafrancs	Sants-Montjuïc	Escola Bressol
351	El Nieró	Carretera de la Bordeta, 86, baixos	Hostafrancs	Sants-Montjuïc	Escola Bressol
337	LLIPR Acuarella Melcior	Carrer Melcior de Palau, 131, local 2	Sants	Sants-Montjuïc	Escola Bressol
338	LLIPR Cuc	Carre Sagunt, 113	Sants	Sants-Montjuïc	Escola Bressol

ID	Equipament	Adreça	Barri	Districte	Tipologia
339	LLIPR El Tricicle	Carrer Jocs Florals, 128-136, baixos	Sants	Sants-Montjuïc	Escola Bressol
340	LLIPR Peter Pan	Carrer Berlín, 26-32	Sants	Sants-Montjuïc	Escola Bressol
341	LLIPR Pumby	Carrer Valladolid, 20	Sants	Sants-Montjuïc	Escola Bressol
342	LLIPR Ratolinet	Carrer Alcolea, 15-17	Sants	Sants-Montjuïc	Escola Bressol
358	Xip-Xap	Carrer Rector Triadó, 26	Hostafrancs	Sants-Montjuïc	Escola Bressol
348	Santa Elena II	Avinguda Madrid, 144	Sants	Sants-Montjuïc	Escola Bressol
674	El Sol	Carrer Numància, 91-93	Les Corts	Les Corts	Escola Bressol
61	Les Corts	Travessera de les Corts, 223	Les Corts	Les Corts	Escola Bressol
682	LLIPR Niu de Les Corts-II	Carrer Taquígraf Garriga, 80-88	Les Corts	Les Corts	Escola Bressol
683	LLIPR Petit Món de Les Corts	Carrer Numància, 101-105	Les Corts	Les Corts	Escola Bressol
680	LLIPR Mickey Mouse	Carrer Dolors Masferrer i Bosch, 24-30 baixos	Les Corts	Les Corts	Escola Bressol
668	Dracs	Carrer Vallespir, 165 baixos	Les Corts	Les Corts	Escola Bressol
672	El Llapis	Carrer Bordeus, 9	Les Corts	Les Corts	Escola Bressol
684	Lua - Cascavell	Carrer Taquígraf Garriga, 166	Les Corts	Les Corts	Escola Bressol
64	Tintín	Plaça del Centre, 7-9	Les Corts	Les Corts	Escola Bressol
710	LLIPR Tic-Tac Gran Via	Gran Via de les Corts Catalanes, 499	La Nova Esquerra de l'Eixample	Eixample	Escola d'Educació Infantil
355	Sant Vicenç de Paül	Carrer Hostafrancs, 13-15	Hostafrancs	Sants-Montjuïc	Escola d'Educació Primària
343	Lloret	Carrer Sants, 99	Sants	Sants-Montjuïc	Escola d'Educació Infantil i Primària
347	Nostra Senyora del Carme	Carrer Saleta, 10	Sants	Sants-Montjuïc	Escola d'Educació Infantil i Primària

ID	Equipament	Adreça	Barri	Districte	Tipologia
688	Cazcarra	Carrer Comte Borrell, 230	La Nova Esquerra de l'Eixample	Eixample	Institut d'Educació Secundària Postobligatòria (cicle formatiu)
35	CEAC, Formació Professional	Carrer Tarragona, 110	La Nova Esquerra de l'Eixample	Eixample	Institut d'Educació Secundària Postobligatòria (cicle formatiu)
689	Ceir - Arco Aragó	Carrer Aragó, 135	La Nova Esquerra de l'Eixample	Eixample	Institut d'Educació Secundària Postobligatòria (cicle formatiu)
666	Centre Aut Grau Superior APD Groc (Escola Groc)	Carrer Deu i Mata, 18	Les Corts	Les Corts	Institut d'Educació Secundària Postobligatòria (cicle formatiu)
350	Colomer	Carrer Leiva, 17-19	Hostafrancs	Sants-Montjuïc	Institut d'Educació Secundària Postobligatòria (cicle formatiu)
349	Formapractic	Carrer Sant Pere d'Abantó, 4-6	Hostafrancs	Sants-Montjuïc	Institut d'Educació Secundària Postobligatòria (cicle formatiu)
352	Forma't	Carrer Vilardell, 38	Hostafrancs	Sants-Montjuïc	Institut d'Educació Secundària Postobligatòria (cicle formatiu)
705	IFP	Carrer Llançà, 51	La Nova Esquerra de l'Eixample	Eixample	Institut d'Educació Secundària Postobligatòria (cicle formatiu)
665	Josep Pons	Carrer Loreto, 42	Les Corts	Les Corts	Institut d'Educació Secundària Postobligatòria (cicle formatiu)
336	La Casona Escola d'Actuació Teatral	Carrer Càceres, 8	Sants	Sants-Montjuïc	Institut d'Educació Secundària Postobligatòria (cicle formatiu)

ID	Equipament	Adreça	Barri	Districte	Tipologia
45	Mediterrani	Carrer Rocafort, 104	La Nova Esquerra de l'Eixample	Eixample	Institut d'Educació Secundària Postobligatòria (cicle formatiu)
687	Sant Francesc Centre d'Estudis CESF	Carrer Taquígraf Serra, 7	Les Corts	Les Corts	Institut d'Educació Secundària Postobligatòria (cicle formatiu)
346	Montserrat	Carrer Cros, 6-10	Sants	Sants-Montjuïc	Escola d'Educació Infantil, Primària i Secundària Obligatòria
713	Urgell	Carrer Comte d'Urgell, 133	La Nova Esquerra de l'Eixample	Eixample	Escola d'Educació Infantil, Primària i Secundària Obligatòria
353	Escola Joan Pelegrí	Carrer Ermengarda, 13-25	Hostafrancs	Sants-Montjuïc	Escola d'Educació Infantil, Primària, Secundària Obligatòria
41	Escola IPSI	Carrer Comte Borrell, 243	La Nova Esquerra de l'Eixample	Eixample	Escola d'Educació Infantil, Primària, Secundària Obligatòria i Postobligatòria (batxillerat)
344	Maristes Sants - Les Corts	Carrer Antoni de Capmany, 80	Sants	Sants-Montjuïc	Escola d'Educació Infantil, Primària, Secundària Obligatòria i Postobligatòria (batxillerat)
685	Maristes Sants - Les Corts	Carrer Vallespir, 160	Les Corts	Les Corts	Escola d'Educació Infantil, Primària, Secundària Obligatòria i Postobligatòria (batxillerat)

ID	Equipament	Adreça	Barri	Districte	Tipologia
62	Pare Manyanet	Travessera de les Corts, 331	Les Corts	Les Corts	Escola d'Educació Infantil, Primària, Secundària Obligatòria i Postobligatòria (batxillerat)
63	Santa Teresa de Lisieux	Carrer Deu i Mata, 67	Les Corts	Les Corts	Escola d'Educació Infantil, Primària, Secundària Obligatòria i Postobligatòria (batxillerat)
676	Esclat	Carrer Guitard, 80-92 (interior plaça)	Les Corts	Les Corts	Centre d'Educació Especial
686	Paideia	Carrer Montnegre, 36-42	Les Corts	Les Corts	Centre d'Educació Especial
516	EAE Business School	Carrer Aragó, 55	La Nova Esquerra de l'Eixample	Eixample	Centre d'Estudis Universitaris
330	Campus 25	Carrer Daoiz i Velarde, 2-6, baixos	Sants	Sants-Montjuïc	Centre de Formació de Persones Adultes
36	Escola de Música i Dansa Artmusic	Carrer Rocafort, 79	La Nova Esquerra de l'Eixample	Eixample	Escola de Música
332	EM Diesi	Carrer Tinent Flomestà, 6-8	Sants	Sants-Montjuïc	Escola de Música
333	EM Farré	Carrer Santa Catalina, 33	Sants	Sants-Montjuïc	Escola de Música
334	EM Tarantel·la	Carrer Violant d'Hongria Reina d'Aragó, 174, baixos	Sants	Sants-Montjuïc	Escola de Música
675	EM A Tempo, Centre d'Estudis Musicals	Carrer Lluçà, 56 baixos	Les Corts	Les Corts	Escola de Música
696	Escola de Dansa Dansa Emotion	Carrer Calàbria, 253	La Nova Esquerra de l'Eixample	Eixample	Serveis educatius diversos
595	Espai Lazzigags - Escola d'Arts Escèniques	Carrer Vallespir, 32, local 1	Sants	Sants-Montjuïc	Serveis educatius diversos

Equipaments concertats i/o privats fora de l'àrea d'influència

ID	Equipament	Adreça	Barri	Districte	Tipologia
762	Griselda	Carrer Parlament, 30	Sant Antoni	Eixample	Escola d'Educació Infantil i Primària
763	Sagrat Cor Aldana	Carrer Aldana, 1	Sant Antoni	Eixample	Escola d'Educació Infantil i Primària
764	Salesià de Sant Josep	Carrer Rocafort, 42	Sant Antoni	Eixample	Escola d'Educació Infantil i Primària
770	Sant Francesc d'Assís	Plaça Universitat, 2	Sant Antoni	Eixample	Escola d'Educació Infantil i Primària
787	Sant Josep Oriol	Carrer Villarroel, 85	L'Antiga Esquerra de l'Eixample	Eixample	Escola d'Educació Infantil i Primària
781	Nausica	Carrer Muntaner, 309	Sant Gervasi - Galvany	Sarrià-Sant Gervasi	Escola d'Educació Infantil i Primària
766	Sant Francesc Xavier	Carrer Bòbila, 26	El Poble Sec	Sants-Montjuïc	Escola d'Educació Infantil i Primària
767	Maria Auxiliadora	Carrer Sepúlveda, 67-71	Sant Antoni	Eixample	Escola d'Educació Primària
785	Mare de Déu del Roser	Carrer Consell de Cent, 214	L'Antiga Esquerra de l'Eixample	Eixample	Escola d'Educació Infantil, Primària i Secundària Obligatòria
786	Sagrada Família	Carrer Comte d'Urgell, 262	L'Antiga Esquerra de l'Eixample	Eixample	Escola d'Educació Infantil, Primària i Secundària Obligatòria
760	San Medir	Carrer Constitució, 15	La Bordeta	Sants-Montjuïc	Escola d'Educació Infantil, Primària i Secundària Obligatòria
772	Sant Ramon Nonat	Carrer Collblanc, 72	La Maternitat i Sant Ramon	Les Corts	Escola d'Educació Infantil, Primària i Secundària Obligatòria
773	Sant Ramon Nonat-Sagrat Cor	Carrer Collblanc, 86	La Maternitat i Sant Ramon	Les Corts	Escola d'Educació Infantil, Primària i Secundària Obligatòria

ID	Equipament	Adreça	Barri	Districte	Tipologia
777	Solc	Carrer Ardena, 36	Pedralbes	Les Corts	Escola d'Educació Infantil, Primària i Secundària Obligatòria
778	Thau	Avinguda Esplugues, 49	Pedralbes	Les Corts	Escola d'Educació Infantil, Primària i Secundària Obligatòria
780	Els Arcs	Carrer Copèrnic, 34	Sant Gervasi - Galvany	Sarrià-Sant Gervasi	Institut d'Educació Secundària Obligatòria (ESO)
783	Escola Pia de Nostra Senyora	Carrer Diputació, 277	La Dreta de l'Eixample	Eixample	Institut d'Educació Secundària Obligatòria i Postobligatòria
784	IPSE	Carrer Casanova, 175	L'Antiga Esquerra de l'Eixample	Eixample	Escola d'Educació Infantil, Primària, Secundària Obligatòria i Postobligatòria
788	Sant Miquel	Carrer Rosselló, 175	L'Antiga Esquerra de l'Eixample	Eixample	Escola d'Educació Infantil, Primària, Secundària Obligatòria i Postobligatòria
759	Proa	Carrer Almeria, 57	La Bordeta	Sants-Montjuïc	Escola d'Educació Infantil, Primària, Secundària Obligatòria i Postobligatòria
774	Abat Oliba - Loreto	Avinguda Pearson, 22	Pedralbes	Les Corts	Escola d'Educació Infantil, Primària, Secundària Obligatòria i Postobligatòria

ID	Equipament	Adreça	Barri	Districte	Tipologia
775	Betània-Patmos	Avinguda d'Esplugues, 113-115	Pedralbes	Les Corts	Escola d'Educació Infantil, Primària, Secundària Obligatòria i Postobligatòria
776	Sant Pau	Avinguda Pearson, 39	Pedralbes	Les Corts	Escola d'Educació Infantil, Primària, Secundària Obligatòria i Postobligatòria
779	Augusta	Carrer Rector Ubach, 60	Sant Gervasi - Galvany	Sarrià-Sant Gervasi	Escola d'Educació Infantil, Primària, Secundària Obligatòria i Postobligatòria
769	Escola Pia Sant Antoni	Ronda Sant Pau, 72	El Raval	Ciutat Vella	Escola d'Educació Infantil, Primària, Secundària Obligatòria i Postobligatòria

Críteris i referències per fixar les dotacions d'equipaments

Els estàndards i referències d'aquest apartat es basen en les dades corresponent a l'alumnat del curs 2016-2017 publicades pel Consorci d'Educació de Barcelona i a les normatives vigents⁶.

Educació infantil. Escoles Bressol

El percentatge d'escolarització de la població de 0 a 2 anys al Districte de l'Eixample és del 43,7% i al conjunt de la ciutat del 43,9%.

Eixample, escolaritza el 13,4% en EEBB públiques, per sota del 20,7% a nivell de Barcelona ciutat.

Als barris d'influència de la Model hi ha una població de 0 a 2 anys de **3.815 infants**⁷.

Educació infantil i primària (de 3 a 11 anys)

La taxa d'escolarització de la població de 3 a 11 anys al Districte de l'Eixample és del 94,1%. A la ciutat és del 98,7%.

El percentatge d'escolarització en centres públics al districte és del 33,0% i a la ciutat és del 43,3%.

La ràtio d'alumnes per aula és de 25 nens/es.

Als barris d'influència de la Model hi ha una població de 3 a 11 anys de **10.754 nens/es**⁸.

Educació secundària obligatòria (de 12 a 15 anys)

La taxa d'escolarització de la població de 12 a 15 anys al Districte de l'Eixample és del 100,9% i al conjunt de la ciutat és del 106,9%.

El percentatge d'escolarització en centres públics al districte és del 23,9% i a la ciutat és del 38,4%.

La ràtio d'alumnes per aula és de 30 nois/es.

Als barris d'influència de la Model hi ha una població de 12 a 15 anys de **4.526 nois/es**⁹.

Educació secundària postobligatòria

La taxa d'escolarització de la població de 16 a 17 anys a batxillerat al Districte de l'Eixample és del 107,6% i al conjunt de la ciutat és del 89,2%.

El percentatge d'escolarització a batxillerat en centres públics al districte és del 39,0% i a la ciutat és del 33,6%.

No es disposen dades de la taxa d'escolarització de 16 a 17 anys a cicles formatius al districte. A la ciutat és del 135,7%, donada l'àmplia oferta de cicles de la ciutat i l'elevada mobilitat d'alumnat d'altres poblacions properes.

No es disposen dades del percentatge d'escolarització en centres públics de cicles formatius al districte. A la ciutat és del 59,2%.

La ràtio d'alumnes per aula és de 35 nois/es en el cas de Batxillerat.

Als barris d'influència de la Model hi ha una població de 16-17 anys de **2.208 nois/es**¹⁰.

Alguns criteris generals que s'han tingut en compte:

Al document de *Mapa Escolar dels ensenyaments bàsics de la ciutat de Barcelona. -Document de criteris-*¹¹ hi ha tres criteris a considerar:

- Millorar la cobertura del sector públic a Primària i Secundària a tots els districtes.
- El fet de garantir, a nivell de capacitat, la continuïtat de les places de 6è. De primària al 1r. D'ESO pública.
- Preveure les necessitats constructives derivades de les noves actuacions urbanístiques planificades per l'Ajuntament de Barcelona.

Escoles de Música

Es tendeix a considerar la necessitat d'una escola de música pública per districte. L'Ajuntament de Barcelona fomenta la creació d'escoles de música amb el repte de constituir una xarxa pública amb presència a tots els Districtes de la ciutat, que en el curs 2016-2017 compta amb 5 escoles en funcionament als districtes d'Horta Guinardó, Sarrià Sant Gervasi, Eixample, Nou Barris i Sant Andreu. En el mes de gener de 2018 s'ha anunciat l'inici de la construcció de l'Escola Municipal de Música al Carrer Miquel Àngel Papin, del Barri de Sants, per tal de donar servei als districtes de Sants-Montjuïc, Les Corts i l'Eixample.

⁶ La ràtio de 25 alumnes per aula d'educació primària i 30 alumnes per aula d'educació secundària obligatòria, són els que estableix la Llei Orgànica 2/2006, de 3 de maig, d'Educació. La ràtio de 35 alumnes per aula en l'educació secundària obligatòria s'estableix al Reial decret 132/2010, de 12 de febrer, pel qual s'estableixen els requisits mínims de centres que imparteixen els ensenyaments del segon cicle de l'educació infantil, de la primària i de la secundària. Aquests criteris també es recullen al Decret 75/2007, de 27 de març, pel qual s'estableix el procediment d'admissió de l'alumnat als centres en els ensenyaments sufragats amb fons públics. No s'ha aplicat el sostre d'augment fins a un 20% la capacitat d'alumnes per aula, fixat en el Reial Decret-Llei 14/2012, del 20 d'abril, de mesures urgents de racionalització de la despesa pública en l'àmbit educatiu.

⁷ Font: Ajuntament de Barcelona, Departament d'Estadística, Lectura del Padró Municipal d'Habitants a 1 de gener de 2016.

⁸ Ídem anterior.

⁹ Ídem anterior.

¹⁰ Ídem anterior.

¹¹ Aprovat pel Consorci d'Educació de Barcelona el 10 de maig de 2006.

Balanç de la dotació actual d'equipaments

Equipaments existents	Observacions	BALANÇ
EEBB 8 Escoles Bressol públiques amb 692 places (35 centres concertats/privats amb oferta de 1.590 places)	6 Escoles Bressol fora de l'Eixample.	Fixant l'objectiu d'escolarització en centres públics igual a la mitjana de Barcelona en el 20,7% (al Districte de l'Eixample és del 13,4%), per la població infantil de 0 a 2 anys dels Barris d'influència de la Model de 3.815 nens/es , es requereixen 790 places públiques . Actualment hi ha dèficit de 98 places, i de 41 a deu anys vista.
Educació. Infantil i Primària 25 Escoles d'Educació Infantil i Primària amb 44 línies d'oferta i 8.920 places. (34 centres concertats/privats amb 66 línies d'oferta i 14.448 places)	17 Escoles fora de l'Eixample. Hipòtesi d'Escolarització del 100% de la franja d'edat.	Fixant l'objectiu d'escolarització en centres públics igual a la mitjana de Barcelona en el 43,3% (al Districte de l'Eixample és del 33,3%), per la població de 3 a 11 anys dels barris analitzats de 10.754 nens/es , es requereixen 4.657 places públiques . Tot i que a l'Eixample hi ha dèficit d'oferta pública, en l'àmbit analitzat per la proximitat amb l'oferta de Les Corts i Sants –Montjuïc no s'observa.
Ed. Secundària obligatòria 10 Instituts d'Educació Secundària Obligatòria amb 32 línies d'oferta i 3.408 places. (24 centres concertats/privats amb 67 línies d'ESO i 7.306 places)	7 Instituts fora de l'Eixample. Hipòtesi d'Escolarització del 100% de la franja d'edat.	Fixant l'objectiu d'escolarització en centres públics igual a la mitjana de Barcelona en 38,4% (al Districte de l'Eixample és del 23,9%), per la població de 12 a 15 anys dels barris analitzats de 4.526 nois/es , es requereixen 1.736 places públiques . Tot i que a l'Eixample hi ha dèficit d'oferta pública, en l'àmbit analitzat per la proximitat amb l'oferta de Les Corts i Sants –Montjuïc no s'observa.
Ensenyaments postobligatoris 11 Instituts d'Educació Secundària amb 34 línies de Batxillerat i 1.883 places. (17 centres concertats/privats amb 51 línies de Batxillerat i 2.574 places)	7 Instituts fora de l'Eixample. Hipòtesi d'Escolarització del 80% de la franja d'edat.	Fixant l'objectiu d'escolarització en centres públics igual a la mitjana del Districte de l'Eixample en el 39,0% (que és superior al de la ciutat 33,6%), per la població de 16 a 17 anys dels barris analitzats de 2.208 nois/es , amb l'objectiu del 80% d'escolarització en la franja d'edat en 1.767 nois/es , es requereixen 689 places públiques . Tot i que a l'Eixample hi ha dèficit d'oferta pública, en l'àmbit analitzat per la proximitat amb l'oferta de Les Corts i Sants –Montjuïc no s'observa.

Ensenyaments postobligatoris 2 Instituts amb 89 línies de Cicles Formatius i 2.810 places. (15 centres concertats /privats amb 58 línies de Cicles Formatius i 2.002 places)	Hipòtesi d'Escolarització del 80% de la franja d'edat.	Fixant l'objectiu d'escolarització en centres públics igual a la mitjana de Barcelona en el 59,2% , per la població de 16 a 17 anys dels barris analitzats de 2.208 nois/es , amb l'objectiu del 80% d'escolarització en la franja d'edat en 1.767 nois/es , es requereixen 1.0461 places públiques . Tot i que a l'Eixample hi ha dèficit d'oferta pública, en l'àmbit analitzat per la proximitat amb l'oferta de Les Corts i Sants –Montjuïc no s'observa.
Projectes i/o reserva de sòl per equipaments		
EBM Escola Institut Escola Municipal de Música en construcció al Carrer Miquel Àngel i Papin (barri de Sants), com a Escola Municipal de Música dels districtes de Sants-Montjuïc, Les Corts i l'Eixample.		

4. ÀMBIT D'ESPORT

En l'àmbit d'Esports hi ha 38 equipaments a l'àrea d'influència, distribuïts de la següent manera:

- 21 equipaments són de titularitat pública
 - 1 d'aquests equipaments se situa a l'àrea d'intervenció
 - 20 d'aquests equipaments se situen a l'àrea d'influència
- 17 equipaments són de titularitat privada. Tots ells se situen a l'àrea d'influència.

Equipaments públics a l'àrea d'intervenció

ID	Equipament	Adreça	Barri	Districte	Tipologia
801	AAF Illa de Montserrat	Carrer Rosselló, 63	La Nova Esquerra de l'Eixample	Eixample	Espais esportius urbans

Equipaments públics a l'àrea d'influència

ID	Equipament	Adreça	Barri	Districte	Tipologia
24	CEM Joan Miró	Carrer Diputació, 15-19	La Nova Esquerra de l'Eixample	Eixample	Complex Esportiu Municipal
538	CEM Espanya Industrial	Parc de l'Espanya Industrial, s/n	Sants	Sants-Montjuïc	Complex Esportiu Municipal
733	CEM Les Corts	Travessera de les Corts, 252	Les Corts	Les Corts	Complex Esportiu Municipal
745	Instal·lacions Esportives Escola Industrial	Carrer Viladomat, 262	La Nova Esquerra de l'Eixample	Eixample	Complex Esportiu Municipal
749	CEM Piscina Sant Jordi	Carrer París, 114	La Nova Esquerra de l'Eixample	Eixample	Complex Esportiu Municipal
206	Pistes Municipals de Petanca Joaquim Domingo	Carrer Comtes de Bell-lloc, 49	Sants	Sants-Montjuïc	Espais esportius urbans
626	Pistes Municipals de Petanca Jardins d'Elisard Sala	Carrer Robrenyo, 55	Sants	Sants-Montjuïc	Espais esportius urbans
634	Àrea Esportiva Urbana del Parc de l'Espanya Industrial	Parc de l'Espanya Industrial, s/n	Sants	Sants-Montjuïc	Espais esportius urbans

ID	Equipament	Adreça	Barri	Districte	Tipologia
734	AAF Municipal Jardins Infantes	Carrer Vallespir, 8	Les Corts	Les Corts	Espais esportius urbans
736	AAF Parc de les Corts	Carrer Nicaragua, 139	Les Corts	Les Corts	Espais esportius urbans
737	AAF Nicaragua	Carrer Nicaragua, 102	Les Corts	Les Corts	Espais esportius urbans
741	AAF Jardins Interior d'Illa de Paula Montal	Carrer Viladomat, 149	La Nova Esquerra de l'Eixample	Eixample	Espais esportius urbans
742	AAF Jardins Interior d'Illa de Sebastià Gasch	Carrer Rocafort, 87	La Nova Esquerra de l'Eixample	Eixample	Espais esportius urbans
743	AAF Interior d'Illa de Safo	Avinguda de Roma, 22	La Nova Esquerra de l'Eixample	Eixample	Espais esportius urbans
747	AAF Parc de Joan Miró	Carrer Vilamarí, 61	La Nova Esquerra de l'Eixample	Eixample	Espais esportius urbans
748	AAF Roma-Urgell	Carrer Comte d'Urgell, 125	La Nova Esquerra de l'Eixample	Eixample	Espais esportius urbans
799	AAF Entença	Carrer Entença, 242	La Nova Esquerra de l'Eixample	Eixample	Espais esportius urbans
839	Pista de bàsquet Jardins Infantes	Carrer Marquès de Sentmenat, 12	Les Corts	Les Corts	Pista poliesportiva
840	Àrea Esportiva Urbana Parc Joan Miró	Carrer Tarragona, 1	La Nova Esquerra de l'Eixample	Eixample	Espais esportius urbans
841	Pistes poliesportives Les Corts	Travessera de les Corts, 252	Les Corts	Les Corts	Pista poliesportiva

Equipaments concertats i/o privats a l'àrea d'influència

ID	Equipament	Adreça	Barri	Districte	Tipologia
199	Club Gimnasio Judo Condal	Carrer Consell de Cent, 44	Hostafrancs	Sants-Montjuïc	Instal·lació esportiva especialitzada

ID	Equipament	Adreça	Barri	Districte	Tipologia
201	Esportiu Badrena	Carrer Galileu, 142, baixos	Sants	Sants-Montjuïc	Complex Esportiu
563	Ball Centre	Carrer Sants, 82	Sants	Sants-Montjuïc	Instal·lació esportiva especialitzada
593	Escola Budo Sensei	Carrer Melcior de Palau, 149	Sants	Sants-Montjuïc	Instal·lació esportiva especialitzada
596	DIR Tarragona	Carrer Tarragona, 108-110	La Nova Esquerra de l'Eixample	Eixample	Instal·lació esportiva especialitzada
600	Metropolitan Galileo	Carrer Galileu, 156	Les Corts	Les Corts	Complex Esportiu
602	Metropolitan Las Arenas	Gran Vía de les Corts Catalanes, 373-385	La Nova Esquerra de l'Eixample	Eixample	Instal·lació esportiva especialitzada
603	XFIT Eixample	Carrer Entença, 102, baixos	La Nova Esquerra de l'Eixample	Eixample	Instal·lació esportiva especialitzada
604	Duet Fit Av. Roma	Avinguda Roma, 42	La Nova Esquerra de l'Eixample	Eixample	Instal·lació esportiva especialitzada
605	Templum BCN Training	Carrer Entença, 113	La Nova Esquerra de l'Eixample	Eixample	Instal·lació esportiva especialitzada
614	Odyssey. Your personal space.	Plaça Països Catalans, s/n	Sants	Sants-Montjuïc	Instal·lació esportiva especialitzada
615	Machines Escuela de Baile	Carrer Príncep Jordi, 10	Hostafrancs	Sants-Montjuïc	Instal·lació esportiva especialitzada

ID	Equipament	Adreça	Barri	Districte	Tipologia
618	Snap Fitness BCN - Les Corts	Carrer Nicaragua, 27	Sants	Sants-Montjuïc	Instal·lació esportiva especialitzada
619	Wellfit Entrenamiento Personal	Carrer Berlín, 22	Sants	Sants-Montjuïc	Instal·lació esportiva especialitzada
800	Dona Deu Pilates Estudio Còrsega	Còrsega, 107	La Nova Esquerra de l'Eixample	Eixample	Instal·lació esportiva especialitzada
804	Slender You Entença	Carrer Entença, 103	La Nova Esquerra de l'Eixample	Eixample	Instal·lació esportiva especialitzada
454	Ateneu Montserrat	Carrer Torre d'en Damians, 6	Hostafrancs	Sants Montjuïc	Complex Esportiu

Com a referències principals es sintetitzen:

- En l'àmbit de Catalunya s'ha elaborat el *Pla Director d'Instal·lacions i Equipaments Esportius de Catalunya* (PIEC)¹² (2005) i els *Estudis de localització de les instal·lacions de la xarxa bàsica del PIEC de la Generalitat de Catalunya*. Consell Català de l'Esport (2008). Actualment, el Consell General de l'Esport ha iniciat un procés de treball per actualitzar el PIEC, amb l'objectiu adaptar la normativa a la realitat actual i al planejament territorial desplegat des de la seva aprovació (2005), així fer una estimació de quina infraestructura esportiva serà necessària per a la població de 2026, que és l'escenari demogràfic que s'ha fixat en els treballs de revisió. En aquests treballs també es planteja redefinir la normativa i els criteris a aplicar en els programes d'inversió pública en equipaments esportius.
- En l'àmbit de ciutat es disposa del *Pla Estratègic de l'Esport de Barcelona* (2003), elaborat per l'Ajuntament de Barcelona, que defineix els grans eixos d'actuació en aquest àmbit, el *Pla Estratègic de l'Esport de Barcelona 2012-2022*. Ajuntament de Barcelona (2012)

Segons les directrius del PIEC, la població usuària d'una instal·lació esportiva és majoritàriament aquella que viu o treballa a uns 600 metres aproximadament (menys de 15 minuts caminant).

El Pla d'Equipaments esportius, tal i com preveu el PIEC, ha de partir d'una xarxa bàsica que permeti la utilització per part de tots els col·lectius: escolar, esportistes de competició i població practicant i que tinguin caràcter permanent. Així mateix, planteja la relació entre el cost de l'equipament i el nivell d'utilització que aquest permet. En aquest sentit, es planteja que els ciutadans tinguin un complex esportiu (ja sigui de la xarxa pública com de la privada) a un temps no superior als 15 minuts caminant.

Posteriorment, en el *PAM 2008-2011* (2008), l'Ajuntament de Barcelona revisa els anteriors criteris de proximitat, situant un centre esportiu municipal a **uns 400 metres de les llars** (menys de 10 minuts caminants). En la mateixa línia, en els PAM posteriors, l'Ajuntament de Barcelona aposta per ampliar la xarxa d'equipaments esportius per tal d'augmentar la proximitat de l'esport a la ciutadania.

Els *Estudis de localització de les instal·lacions de la xarxa bàsica del PIEC del 2008* estableixen el "Cens d'equipaments esportius de Catalunya" (CEEC) i els "Mapes d'instal·lacions i equipaments esportius del Municipi" (MIEM) com a eines per la gestió i planificació dels diferents àmbits territorials i tipus d'instal·lació, assenyalant les mitjanes de cobertura preteses per cada tipus d'equipament per grandària de la població quan la xarxa bàsica estigui completa.

Tipus d'instal·lació	Mitjana de cobertura a Catalunya	Mitjana de cobertura a poblacions >500.000 hab.
ATL-Camps d'atletisme	67.752 habitants	122.367 habitants
PCO-Piscines cobertes	24.915 habitants	27.908 habitants
CAM-Camps esportius	8.544 habitants	20.394 habitants
SAL-Sales esportives	5.820 habitants	6.440 habitants
PAV-Pavellons esportius	9.547 habitants	21.210 habitants
POL-Pistes poliesportives.	2.626 habitants	4.850 habitants

El *Pla Estratègic de l'Esport de Barcelona 2012-2022*, tracta la xarxa d'equipaments esportius incorporant els de titularitat pública i privada i planteja un temps homogeni d'accés de **10 minuts** a peu des de tota la trama urbana de la ciutat.

A més de plantejar la millora de la dotació d'equipaments (instal·lacions convencionals), posa èmfasi en l'ús de l'espai públic coma suport a la cohesió social i proposa la previsió d'espais per la pràctica de l'esport quan es dissenya una nova plaça o parc. Igualment exposa la conveniència de promoure l'ús social dels espais esportius dels centres educatius en horari no lectiu.

Balanç de la dotació actual d'equipaments

Equipaments existents	Observacions	BALANÇ
5 Complexos Esportius Municipals (CEM)	Inclouen 31 sales esportives, 5 piscines cobertes, 1 pista de pàdel, 1 pista de frontennis, 1 camp especialitzat, 1 camp de futbol i 1 rocòdrom. 2 fora de l'Eixample.	No hi ha dèficit de sales esportives, ni de piscines cobertes.
7 pistes poliesportives	4 fora de l'Eixample.	Hi ha dèficit de pistes poliesportives. Hi ha dèficit de pavellons poliesportius.
13 espais esportius urbans	8 d'ells inclouen pistes de petanca i 8 d'ells inclouen taules de ping-pong. 6 fora de l'Eixample.	
Equipaments privats		
3 complexos esportius i 13 instal·lacions esportives especialitzades, amb 38 sales esportives, 4 piscines cobertes, 2 pistes d'atletisme petites i 1 pista poliesportiva. 1 piscina i 1 gimnàs		
Projectes i/o reserva de sòl per equipaments		
PAV3 (300-500 espectadors) s. útil 2.600m ² / s. construïda 3.380 m ²		

¹² Decret 95/2005, de 31 de maig, (DOGC núm. 4397 - 02/06/2005)

5. ÀMBIT DE SALUT

En l'àmbit de Salut hi ha 24 equipaments a l'àrea d'influència, distribuïts de la següent manera:

- 20 equipaments són de titularitat pública
 - 11 d'aquests equipaments es troben dins de l'àrea d'influència
 - 9 d'aquests equipaments es troba fora de l'àrea d'influència
- 4 equipaments són de titularitat privada

Equipaments públics a l'àrea d'influència

ID	Equipament	Adreça	Barri	Districte	Tipologia
723	CAP Montnegre (Equip d'Atenció Primària Montnegre)	Carrer Montnegre, 21	Les Corts	Les Corts	Centre d'Atenció Primària (CAP)
146	CAP Numància (Equip d'Atenció Primària Numància)	Carrer Numància, 23	Sants	Sants-Montjuïc	Centre d'Atenció Primària (CAP)
259	CAP Barcelona Esquerra (CAPIBE)	Carrer Numància, 7-13	Sants	Sants-Montjuïc	Centre d'Atenció Pediàtrica Integrat (CAPI)
843	CSMIJ Les Corts	Carrer Montnegre, 21	Les Corts	Les Corts	Centre de Salut Mental Infantil i Juvenil (CSMIJ)
844	CAS Les Corts	Carrer Montnegre, 21	Les Corts	Les Corts	Centre d'Atenció Drogodependències (CAS)
794	CSMA Les Corts	Carrer Montnegre, 25	Les Corts	Les Corts	Centre de Salut Mental per Adults (CSMA)
714	Fundació ACE – Institut Català de Neurociències Aplicades	Carrer Numància, 117	Les Corts	Les Corts	Centre de Salut Mental per Adults (CSMA)
153	CAS Sants	Carrer Comtes de Bell-lloc, 138	Sants	Sants-Montjuïc	Centre d'Atenció Drogodependències (CAS)
152	Numància Salut Mental	Carrer Numància, 7-13	Sants	Sants-Montjuïc	Hospital
726	Hospital Universitari del Sagrat Cor	Carrer Viladomat, 288	La Nova Esquerra de l'Eixample	Eixample	Hospital

ID	Equipament	Adreça	Barri	Districte	Tipologia
829	Servei de Rehabilitació Comunitària (SRC) Esquerra de l'Eixample	Carrer Consell de Cent, 116	La Nova Esquerra de l'Eixample	Eixample	Centre de Dia de Salut Mental

Equipaments públics fora de l'àrea d'influència

ID	Equipament	Adreça	Barri	Districte	Tipologia
145	CAP Sants (Equip d'Atenció Primària Sants)	Passatge Vapor Vell, 6-8	Sants	Sants-Montjuïc	Centre d'Atenció Primària (CAP)
846	CAP Les Corts (Equip d'Atenció Primària Les Corts-Pedralbes)	Carrer Mejía Lequerica, 1	Les Corts	Les Corts	Centre d'Atenció Primària (CAP)
856	CAP Manso (Equip d'Atenció Primària Via Roma)	Carrer Manso, 19	Sant Antoni	Eixample	Centre d'Atenció Primària (CAP)
848	CAP Comte Borrell (Equip d'Atenció Primària Esquerra Eixample - Rosselló)	Carrer Comte Borrell, 305	Antiga Esquerra de l'Eixample	Eixample	Centre d'Atenció Primària (CAP)
849	CAP Casanova (Equip d'Atenció Primària Esquerra Eixample - Rosselló)	Carrer Rosselló, 161	Antiga Esquerra de l'Eixample	Eixample	Centre d'Atenció Primària (CAP)
857	CAP Bordeta - Magòria (Equip d'Atenció Primària Bordeta)	Carrer Corral, 14	La Bordeta	Sants-Montjuïc	Centre d'Atenció Primària (CAP)
859	Cal Muns	Carrer Gavà, 70-72	La Bordeta	Sants-Montjuïc	Residència per a persones amb malaltia mental / CSMA / CSMIJ
852	CSMA Esquerra Eixample	Carrer Rosselló, 140	Antiga Esquerra de l'Eixample	Eixample	Centre de Salut Mental per Adults (CSMA)
858	Hospital Clínic de Barcelona	Carrer Villarroel, 170	Antiga Esquerra de l'Eixample	Eixample	Hospital

Equipaments concertats i/o privats a l'àrea d'influència

ID	Equipament	Adreça	Barri	Districte	Tipologia
727	Clínica Centro Médico Aragón	Carrer Viladomat, 158	La Nova Esquerra de l'Eixample	Eixample	Hospital
23	Clínica Diagonal Centre Mèdic Tarradellas	Avinguda Josep Tarradellas, 33	La Nova Esquerra de l'Eixample	Eixample	Serveis de Salut diversos
819	BCN Checkpoint	Carrer Comte Borrell, 164-166	La Nova Esquerra de l'Eixample	Eixample	Centre de Dia de Salut Mental
862	Centre Mèdic Hostafrancs	Carrer Béjar, 63-65	Hostafrancs	Sants-Montjuïc	Serveis de Salut Diversos

Críteris i referències per fixar les dotacions d'equipaments

Pel que fa als Centres d'atenció primària:

La normativa¹³ estableix una Àrea Bàsica de Salut (ABS) com a demarcació geogràfica amb uns 25.000 habitants que es delimiten per factors geogràfics, socials i epidemiològics.

En el document *Mapa sanitari, sociosanitari i de salut pública. Els serveis per a la salut: mirant cap al futur. Generalitat de Catalunya. Departament de Salut (2010)* indica mantenir com a criteris orientatius una ABS entre 5.000 i 25.000 habitants i, excepcionalment, en l'àmbit urbà fins a 40.000 habitants.

En aquest marc els Equip d'Atenció Primària (EAP) formats per metges de medicina general o capçalera, pediatres, odontòlegs-estomatòlegs, personal d'infermeria, assistents socials i personal administratiu donen servei a través dels Centre d'Atenció Primària (CAP).

Les **Àrees Bàsiques de Salut** dels barris d'influència de la Model, amb el detall de les divisions i de la població que atenen, són:

- **2B** Via Roma (població **26.277**)
- **2C** Esquerra de l'Eixample-Rosselló (població **31.319**)
- **2D** Universitat (població **18.548**)
- **2E** Esquerra de l'Eixample-Rosselló (població **32.958**)
- **3D** Bordeta (població **30.083**)
- **3E** Sants (població **41.689**)
- **3G** Numància (població **25.152**)
- **4A** Montnegre (població **28.130**)
- **4B** Les Corts-Pedralbes (població **18.325**)

Els **Centres d'Atenció Primària** dels barris d'influència de la Model són:

- **CAP Manso**, que dona servei a les ABS 2B (Via Roma) i 2D (Universitat).
- **CAP Casanova**, que dona servei a l'ABS 2E (Esquerra de l'Eixample-Rosselló).
- **CAP Comte Borrell**, que dona servei a l'ABS 2C (Esquerra de l'Eixample-Rosselló).
- **CAP Bordeta**, que dona servei a l'ABS 3D.
- **CAP Sants**, que dona servei a l'ABS 3E.
- **CAP Numància**, que dona servei a l'ABS 3G.
- **CAP Montnegre**, que dona servei a l'ABS 4A.
- **CAP Les Corts-Pedralbes**, que dona servei a l'ABS 4B.

Pel que fa als Centres de salut mental: els estàndards existents fan referència a la composició i ràtios dels equips bàsics dels centres, i no als equipaments. Les ràtios orientatives¹⁴ per dimensionar-los són:

- **Centres de salut mental per adults (CSMA):** 1 psiquiatre per 16.600 habitants, 1 psicòleg per 21.000 habitants, 1 diplomad en infermeria per 23.500 habitants i 1 treballador social per 50.000 habitants.
- **Centres de salut mental per a infants i joves (CSMI):** 1 psiquiatre per 55.500 habitants, 1 psicòleg per 27.400 habitants, 1 diplomad en infermeria per 200.000 habitants i 1 treballador social per 200.000 habitants.

Actualment el Districte de l'Eixample compta al Carrer Rosselló, 140 amb els serveis del **Centre de Salut Mental d'Adults de l'Esquerra de l'Eixample**; i al carrer Consell de Cent, 116 amb el servei de **Centre de Dia de Salut Mental**.

Pel que fa als Centres d'atenció i seguiment de drogodependències (CAS): segons diversos documents (*Pla d'acció sobre drogues de Barcelona 2013-16. (2013)*, el *Pla operatiu d'integració de les addiccions a la xarxa sanitària de la ciutat de Barcelona 2010-2014 (2010)* el *Pla director de salut mental i addiccions de Catalunya (2006)*, entre altres) per definir el número d'equipaments que necessita la ciutat i els districtes on s'ubiquen es tindrà en compte la prevalença de residents consumidors de drogues en cadascun dels districtes de la ciutat a partir de l'Índex de consum problemàtic de drogues (ICPD).

D'acord amb el de la Generalitat de Catalunya, l'atenció a les drogodependències serà integrada a la xarxa sanitària i dels serveis de la ciutat (tant atenció primària, especialitzada, etc.) i especialment a la salut mental.

Actualment el Districte de l'Eixample, compta amb el **CAS Sants** (Carrer Comtes de Bell-lloc, 138) i també amb la **Unitat d'Addiccions - Hospital Clínic** (Carrer Rosselló, 161).

Pel que fa als Centres d'Urgències d'Atenció Primària:

- el **CUAP Manso** (Manso, 19) dona servei d'urgències d'atenció primària a la Nova Esquerra de l'Eixample.
- el **Centre d'Atenció Pediàtrica Integral (CAPI) Barcelona Esquerra** (Carrer Numància 9-13) dona servei d'urgències pediàtriques a l'Àrea Integral de Salut Barcelona Esquerra que engloba els districtes de Sants-Montjuïc, Les Corts, Sarrià - Sant Gervasi i Esquerra de l'Eixample.
- l'**Hospital Clínic i Provincial de Barcelona** (Carrer Villarroel, 170) dona servei d'urgències d'atenció primària al districte de l'.

¹³ LLEI 15/1990, de 9 de juliol, d'ordenació sanitària de Catalunya (LOSC) / Decret 10/2013 de delimitació de les regions sanitàries i dels sectors sanitaris del Servei Català de la Salut. (DOGC 6287 de 1-2-2013)

¹⁴ Ordre 166/2002 de 13 de maig, per la qual es regulen els estàndards de qualitat que han de complir els centres, serveis i establiments de salut mental d'utilització pública de Catalunya.

Balanç de la dotació actual d'equipaments

Equipaments existents	Observacions	BALANÇ
8 CAP (Centres d'Atenció Primària)	Dels quals 5 estan fora de l'Eixample, però atenen a la població del districte.	No hi ha dèficit
1 CAPI (Centre d'Atenció Pediàtrica Integral)	Fora de l'Eixample.	
4 CSMA	3 estan fora de l'Eixample, però atenen la població de l'Eixample.	
2 CSMIJ	Fora de l'Eixample, però atén la població de l'Eixample.	
1 Centre de Dia de Salut Mental		
1 Residència per a persones amb Malaltia Mental	Fora de l'Eixample, però atén la població de l'Eixample.	
2 CAS (Centre d'Atenció i Seguiment de drogodependències)	Fora de l'Eixample, però atén la població de l'Eixample.	
3 Hospital	1 Fora de l'Eixample, però atén la població de l'Eixample.	
Equipaments privats		
1 Hospital. 1 Clínica. 1 centre mèdic 1 centre mèdic especialitzat en VIH.		
Projectes i/o reserva de sòl per equipaments		

6. ÀMBIT D'ATENCIÓ I INCLUSIÓ SOCIAL

En l'àmbit d'Atenció i Inclusió Social hi ha 29 equipaments a l'àrea d'influència, distribuïts de la següent manera:

- 10 equipaments són de titularitat pública.
 - 8 d'aquests equipaments se situa a l'àrea d'influència
 - 2 d'aquests equipaments se situa fora de l'àrea d'influència
- 19 equipaments són de titularitat privada.
 - 18 d'aquests equipaments se situa a l'àrea d'influència
 - 1 d'aquests equipaments se situa fora de l'àrea d'influència

Equipaments públics a l'àrea d'influència

ID	Equipament	Adreça	Barri	Districte	Tipologia
155	Centre de Serveis Socials Cotxeres de Sants	Carrer Sants, 79-83	Sants	Sants-Montjuïc	Centre de Serveis Socials (CSS)
156	Centre de Serveis Socials Numància (Sant Joan de Déu - Numància)	Carrer Numància, 7-13	Sants	Sants-Montjuïc	Centre de Serveis Socials (CSS)
722	Centre de Serveis Socials Nova Esquerra de l'Eixample	Carrer Comte Borrell, 305	La Nova Esquerra de l'Eixample	Eixample	Centre de Serveis Socials (CSS)
440	Servei de valoració de l'ICASS de persones amb disminució	Carrer Forn, 7-9	Hostafrancs	Sants-Montjuïc	Serveis diversos per persones amb discapacitat
828	CAD Infantil Calàbria	Carrer Calàbria, 147	La Nova Esquerra de l'Eixample	Eixample	Serveis Socials diversos
814	Fundació Catalana de Síndrome de Down	Carrer Comte Borrell, 201	La Nova Esquerra de l'Eixample	Eixample	Centre de Desenvolupament Infantil i d'Atenció Precoç (CDIAP)
446	Fundació Joia – Centre Especial de Treball Apunts Sants	Avinguda Josep Tarradellas, 19-21	Sants	Sants-Montjuïc	Centre Especial de Treball

ID	Equipament	Adreça	Barri	Districte	Tipologia
822	Llar residència per a malalts mentals Les Corts	Carrer Equador, 74-80	Les Corts	Les Corts	Llar - Residència per a persones amb malaltia mental

El Districte compta amb l'**EAIA Eixample**, adreçat a infants i adolescents entre els 0 i els 18 anys, gestionat per la Generalitat de Catalunya, fora de la zona d'influència (Plaça Tetuan, 2).

Equipaments públics fora de l'àrea d'influència

ID	Equipament	Adreça	Barri	Districte	Tipologia
721	Centre de Serveis Socials Les Corts	Carrer Can Bruixa, 7-11	Les Corts	Les Corts	Centre de Serveis Socials (CSS)
859	Cal Muns	Carrer Gavà, 70-72	La Bordeta	Sants - Montjuïc	Residència per a persones socialment vulnerables

Equipaments concertats i/o privats a l'àrea d'influència

ID	Equipament	Adreça	Barri	Districte	Tipologia
31	Llars - Residències La Baldufa	Carrer Comtes de Bell-lloc, 150, entresòl, 3a	Les Corts	Les Corts	Llar - Residència per persones amb discapacitat
478	Llars - Residències El Nino	Carrer Comtes de Bell-lloc, 150, entresòl, 2a	Les Corts	Les Corts	Llar - Residència per persones amb discapacitat
481	Llar - Residència Numància (Sant Joan de Déu - Numància)	Carrer Numància, 7-13	Sants	Sants-Montjuïc	Llar - Residència per persones amb discapacitat
480	Centre Especial de Treball IPRES	Carrer Rector Triadó, 52	Hostafrancs	Sants-Montjuïc	Centre Especial de Treball
73	Associació Gais positius	Carrer Violant d'Hongria Reina d'Aragó, 156, baixos	Sants	Sants-Montjuïc	Serveis Socials diversos

ID	Equipament	Adreça	Barri	Districte	Tipologia
410	AIS Pro Joventut	Carrer Forn, 7-9, baixos	Hostafrancs	Sants-Montjuïc	Serveis Socials diversos
479	Espai TRACE	Carrer Llança, 42	La Nova Esquerra de l'Eixample	Eixample	Serveis diversos per persones amb discapacitat
816	Espai matern infantil EQMON	Carrer Compte Borrell, 128	La Nova Esquerra de l'Eixample	Eixample	Serveis Socials diversos
817	Càritas de la Parròquia de la Mare de Déu de la Medalla Miraculosa	Carrer Consell de Cent, 108-110	La Nova Esquerra de l'Eixample	Eixample	Serveis Socials diversos
818	Càritas Parroquial Sant Llorenç	Carrer Entença, 109-111	La Nova Esquerra de l'Eixample	Eixample	Serveis Socials diversos
820	Centre Ocupacional Les Corts	Carrer Entença, 275-293	Les Corts	Les Corts	Serveis Socials diversos
823	Club Social i Servei Prelaboral CHM Les Corts	Carrer Equador, 74-80	Les Corts	Les Corts	Serveis Socials diversos
824	Centre Obert Ció Barjau - Institut del Treball Social i Serveis Socials	Carrer Comte Borrell, 128	La Nova Esquerra de l'Eixample	Eixample	Serveis Socials diversos
825	Menjador Social Les Corts	Carrer Equador, 51	Les Corts	Les Corts	Menjador social
827	Espai Jove Assistencial CHM Les Corts	Carrer Numància, 103-105	Les Corts	Les Corts	Serveis Socials diversos
836	Llar amb servei de suport Consell de Cent	Carrer Consell de Cent, 130	La Nova Esquerra de l'Eixample	Eixample	Llar amb suport per a persones amb discapacitat
837	Pis Terapèutic Calàbria	Carrer Calàbria, 135	La Nova Esquerra de l'Eixample	Eixample	Serveis Socials diversos
838	Pis Terapèutic Calàbria II	Carrer Calàbria, 202	La Nova Esquerra de l'Eixample	Eixample	Serveis Socials diversos

Equipaments concertats i/o privats fora de l'àrea d'influència

ID	Equipament	Adreça	Barri	Districte	Tipologia
834	Llar amb servei de suport Xamfrà-Sant Miquel	Carrer Comte Borrell, 148	La Nova Esquerra de l'Eixample	Eixample	Llar amb suport per a persones amb discapacitat

Críteris i referències per fixar les dotacions d'equipaments

Els críteris s'exposen per tipus d'equipaments i serveis:

Centres de serveis socials (Equip Bàsic d'Atenció Social Primària)

El centre de serveis socials és el primer nivell del sistema públic de Serveis Socials. Atén els ciutadans i ciutadanes de forma personalitzada i està integrat per un conjunt organitzat i coordinat d'accions professionals amb l'objectiu de millorar el benestar social i afavorir la integració de les persones.

L'objecte principal és promoure els mecanismes per conèixer, prevenir i intervenir amb persones, famílies i grups socials, especialment si es troben en situacions de risc social o d'exclusió. La seva acció està orientada a l'atenció individual, familiar i col·lectiva. Ofereix atenció, orientació i assessorament sobre tots els serveis i prestacions als quals es pot accedir. També promou mesures d'inserció social i laboral, i de prevenció i atenció a maltractaments.

El centre opera amb els serveis, entitats i associacions de la zona en projectes conjunts relacionats amb l'atenció social. D'aquesta manera es contribueix a prevenir el risc d'exclusió i s'enforteixen els llaços de cohesió social.

L'equip professional està format per educadors/es, psicòlegs/es i treballadors/es socials. Aquests professionals són els que valoren la situació personal i social per determinar l'orientació més adequada.

amb l'aprovació de la Llei 12/2007, d'11 d'octubre, de Serveis Socials, juntament amb l'aprovació i desplegament del Decret 142/2010, d'11 d'octubre, pel qual s'aprova la Cartera de Serveis Socials 2010-2011, estableixen com a críteris orientatius de professionals dels EBASP (Equips Bàsics d'Atenció Social Primària) en: 3 treballadors/es socials i 2 educadors/es socials per cada 15.000 habitants. A més a més hi ha professionals com psicòlegs, educadors de carrer i administratius.

El document de Mesura de govern *Pla d'Inclusió social de Barcelona 2012-2015. Barcelona una ciutat per les persones* (2012) de l'Ajuntament de Barcelona, no s'introdueix variacions als críteris esmentats.

En el Contracte Programa 2016-2019, signat (2016) entre el Departament de Treball, Afers Socials i Famílies de la Generalitat de Catalunya i l'Ajuntament de Barcelona, s'acorda incrementar la ràtio de professionals dels Equips Bàsics d'Atenció Social en 90 professionals més fins a 2019.

Centres d'inclusió social

No hi ha críteris dotacionals definits, però el *Pla Municipal per a la Inclusió Social Barcelona Inclusiva 2005-2010* (2005) estableix que el conjunt d'equipaments i serveis per a persones sense llar, malgrat ser equipaments de centralitat, han d'estar distribuïts a la ciutat amb un criteri d'equilibri territorial, amb presència a tots els districtes. El *Pla d'habitatge de Barcelona 2008-2016* (2009), planteja com a Xarxa d'Habitatges d'Inserció, la disposició d'uns 120 nous habitatges d'inclusió (apartaments amb suport social), dels quals, 54 públics.

Al *Pla Municipal per a la Inclusió Social de Barcelona 2012-2015* (2012), es posa èmfasi en actuacions i serveis adreçats a persones vulnerables i en situació de pobresa i, en l'àmbit de l'habitatge a la dotació d'equipaments per pal·liar situacions d'urgència i necessitat social (ex. Processos de desnonament, persones sense llar, etc.)

En el Contracte Programa 2016-2019, signat (2016) entre el Departament de Treball, Afers Socials i Famílies de la Generalitat de Catalunya i l'Ajuntament de Barcelona, també s'acorda un suport econòmic per a desenvolupar el programa municipal d'atenció a les persones sense llar, de 370.000€ entre 2016 i 2019.

Fora del Districte de l'Eixample, en els barris d'influència, hi ha l'**edifici Cal Muns** (Carrer Gavà, 70-72) com a recurs assistencial per a persones socialment vulnerables. Aquest recurs està gestionat per la Fundació Sant Pere Claver Serveis Socials.

Els críteris s'exposen per tipus d'equipaments i serveis:

Atenció especialitzada per a persones amb discapacitat: en el document Bases per a l'elaboració del *Pla d'Equipaments de Barcelona. Primera fase: Coneixement* (2007) i en el *Pla Municipal per a la Inclusió Social Barcelona Inclusiva 2005-2010* (2005), es recullen les previsions de cobertura (ja sigui pública o privada) pel conjunt de la ciutat, però no de forma territorialitzada ni en relació a la població en relació a:

- Residències per a persones amb discapacitat.
- Llars residència i llars amb suport per a persones amb discapacitat psíquica i física
- Centres ocupacionals per a persones amb discapacitat.

En el document *Programació territorial dels recursos d'atenció social especialitzada i domiciliària a Catalunya 2008-2012 i bases per a la nova planificació* (2009), del Departament d'Acció Social i Ciutadania, de la Generalitat de Catalunya, s'estimen, en forma de prevalença, el conjunt de persones que poden requerir atenció especialitzada, com és el cas de persones amb discapacitat psíquica (0,56% de la població total) o física (1,82% de la població de 0 a 64 anys), discapacitat derivada de malalties mentals (0,96% de la població de 0 a 64 anys), afectades per drogodependències (0,36% de la població de 6 a 64 anys) o per VIH-SIDA (0,10% de la població de 0 a 64 anys).

En referència a **Centres Especials de Treball (CET)** i **Centres Ocupacionals**, en la zona analitzada hi ha:

- **50 places** de STO (S. Teràpia Ocupacional).
- **12 places** de SOI (S. Ocupacional d'Inserció).
- **273 places** de CET (Centre Especial de Treball).

Centres de desenvolupament infantil i atenció precoç (CIDIAP): segons els criteris de la Generalitat de Catalunya l'atenció precoç ha de cobrir un volum aproximat del 5%¹⁵ de la població infantil de 0 a 6 anys. Posteriorment, es parla d'una prevalença de 7,5%¹⁶ dels infants de 0 a 6 anys que poden tenir trastorns o dificultats en el desenvolupament o risc de tenir-los. En la Programació territorial 2008-2012 es va fixar un objectiu de cobertura del 75% de la població diana. En la Programació territorial 2015-2018¹⁷ s'actualitzen les dades de cobertura pel conjunt de Catalunya, que són les següents: del 63,9% l'any 2007 i del 91,1% el 2012. En síntesi, la nova programació recull dades a partir de les quals es pot observar com s'ha superat l'objectiu de cobertura del 75% d'aquesta població.

Els infants de 3 a 16 anys dels barris d'influència de la Model potencials usuaris de casals infantils i ludoteques són **16.373 infants i joves** i, de 3 a 18 anys, els potencials usuaris d'un centre obert són en aquests barris **18.683 infants i joves**.

El Districte de l'Eixample compta al Carrer Comte Borrell, 201 amb el servei de **Centre de Desenvolupament Infantil i d'Atenció Precoç (CIDIAP)**, gestionat per la Fundació Catalana de Síndrome de Down.

Balanç de la dotació actual d'equipaments

Equipaments existents	Observacions	BALANÇ
4 CSS (Centres de Serveis Socials)	Atenció als barris de Les Corts, Nova Esquerra de l'Eixample, Sants i Hostafrancs.	No hi ha dèficit
1 Servei de valoració	Fora de l'Eixample.	
1 Centre Especial de Treball	Fora de l'Eixample.	
1 Llar residència per a persones amb malaltia mental	Fora de l'Eixample.	
1 Residència per a persones socialment vulnerables	Fora de l'Eixample.	
CAD infantil		
1 CIDIAP		
1 EAIA		
Equipaments privats		
3 llars-residències per a persones amb discapacitat		
1 pis amb servei de suport a la llar per a persones amb discapacitat		
2 pisos terapèutics per a persones amb malaltia mental		
1 menjador social		
1 Centre Especial de Treball		
1 Centre Ocupacional		
1 Centre Obert		
1 Club Social i Servei Prelaboral		
1 centre de suport a persones afectades de Traumatisme Cranioencefàlic o Dany Cerebral Sobrevingut.		
1 servei d'ajuda psicològica per a joves		
1 servei de seguiment dels acolliments en família extensa		
1 servei d'acompanyament a l'embaràs i la maternitat		
1 serveis d'assessorament i atenció a les persones amb VIH/SIDA		
2 serveis socials diversos		
Projectes i/o reserva de sòl per equipaments		
Residència assistida per a infants amb autisme (APAM)		

¹⁵ Decret 261/2003, de 21 d'octubre, pel qual es reculen els serveis d'atenció precoç i els centres de desenvolupament infantil i d'atenció precoç.

¹⁶ Programació territorial dels recursos d'atenció social especialitzada i domiciliària a Catalunya 2008-2012 i bases per a la nova planificació (2009), Departament d'Acció Social i Ciutadania, de la Generalitat de Catalunya.

¹⁷ Programació territorial dels serveis socials especialitzada a Catalunya 2015-2018. Generalitat de Catalunya. Departament de Treball, Afers Socials i Famílies. Direcció General de Protecció Social (2016).

7. ÀMBIT D'INFÀNCIA

En l'àmbit d'Infància hi ha 2 equipaments de titularitat pública, tots dos situats a l'àrea d'influència.

Equipaments públics a l'àrea d'influència

ID	Equipament	Adreça	Barri	Districte	Tipologia
9	Ludoteca Guitard	Carrer Guitard, 90	Les Corts	Les Corts	Ludoteca
808	Casal Infantil Urgell	Carrer Comte d'Urgell, 145-147	La Nova Esquerra de l'Eixample	L'Eixample	Casal Infantil

El Districte compta amb el **Centre Obert Eixample**, adreçat a infants i adolescents de 3 a 18 anys. Gestionat per la Fundació Privada Viarany, fora de la zona d'influència (C/ Pau Claris, 121).

Criteris i referències per fixar les dotacions d'equipaments

Els criteris s'exposen per tipus d'equipaments i serveis:

Casal infantil i ludoteca: equipament de proximitat (barri), que s'adrecen a infants de 4 a 12 anys i, complementàriament, inclouen serveis per a la petita infància (0 a 3 anys) i per a la població de 12 a 16 anys. La superfície útil de l'espai està entre 120 i 475 m² (pati a part), amb 50m² de d'espai útil per al joc si la ludoteca només disposa d'un espai o un mínim de dues sales de joc de 36 m². Aquests espais han de tenir aforament en base a la proporció d'un mínim de 3 m² i un òptim de 4 m² d'espai útil per a joc per usuari. Els espais bàsics són una zona d'acollida, un o més d'un espai de joc (ludoteques) i espais de taller (casals), una àrea d'administració i gestió (un despatx i una sala per rebre visites), zones de magatzem, un zona amb serveis sanitaris, un espai exterior o pati (si no es disposa d'espai exterior propi, s'utilitzarà un de proper) i una zona multimèdia. També es contempen espais complementaris com un espai per menjar (quan es preveu el servei de vacances d'estiu amb dinar) i una cambra amb canviador pels centres que ofereixin el servei de ludoteca en família de 0 a 3 anys. Segons el *Model de casals i ludoteques* de l'Ajuntament de Barcelona, Acció Social i Ciutadania, Direcció d'Acció Social, del Departament d'Infància i Famílies, aprovat com a mesura de govern el 30 de novembre de 2010 i el *Decret 94/2009, de 9 de juny, pel qual es regulen les ludoteques a Catalunya* (DOGC núm. 5401, de 16 de juny de 2009).

Centres oberts per a infants i adolescents (Servei d'intervenció socioeducativa no residencial): segons la *Cartera de Serveis socials 2010-2011*¹⁸, els centres oberts presten un servei diürn preventiu, fora d'horari escolar, dirigit a infants i adolescents (3-18 anys), prioritàriament a aquells que estan en situació de risc, i que dóna suport, estimula i potencia l'estructuració i el desenvolupament de les persones ateses. A diferència d'altres serveis destinats a la infància i l'adolescència, a partir de la Llei d'Infància¹⁹, és competència dels ens locals, comptant amb el suport de la Generalitat de Catalunya, la promoció de recursos o serveis preventius per als infants i els adolescents i, especialment, de centres oberts. Des de l'Ajuntament de Barcelona, en el document de l'Ajuntament de Barcelona *Mesures previstes per al Pla d'Adolescència i Joventut 2013-2016 de Barcelona* (2013), en l'àmbit de l'educació, planteja la creació d'un nou servei integral per a adolescents, adreçat a aquests joves i a les seves famílies, amb oferta de recursos d'assessoria psicològica, d'informació i derivació a altres serveis i opcions de promoció per adolescents.

En el Contracte Programa 2016-2019, signat (2016) entre el Departament de Treball, Afers Socials i Famílies de la Generalitat de Catalunya i l'Ajuntament de Barcelona, s'acorda incrementar la ràtio de professionals dels Equips d'Atenció a la Infància i l'Adolescència en 22 professionals més fins a 2019 i entre 2016 i 2019 s'acorda crear 5 equips amb un total de 10 professionals per desplegar el nou Servei d'Integració Familiar en Família Extensa (SIFE).

Balanç de la dotació actual d'equipaments

Equipaments existents	Observacions	BALANÇ
1 ludoteca	Fora de l'Eixample.	No hi ha dèficit
1 Casal infantil		
1 Centre Obert		
Equipaments privats		
Projectes i/o reserva de sòl per equipaments		

¹⁸ Decret 142/2010, d'11 d'octubre, pel qual s'aprova la Cartera de Serveis Socials 2010-2011 (DOGC núm. 5738, del 20 d'octubre de 2010).

¹⁹ Llei 14/2010, del 27 de maig, dels drets i les oportunitats en la infància i l'adolescència.

8. ÀMBIT DE JOVENTUT

En l'àmbit de Joventut hi ha 5 equipaments de titularitat pública dins l'àrea d'influència.

Equipaments públics a l'àrea d'influència

ID	Equipament	Adreça	Barri	Districte	Tipologia
30	PIJ - La Casa del Mig (Parc de l'Espanya Industrial)	Carrer Muntadas, 1-5	Sants	Sants-Montjuïc	Punt d'Informació Juvenil
465	Casal de Joves Queix	Carrer Rocafort, 236	La Nova Esquerra de l'Eixample	Eixample	Casal de Joves
810	Oficina Jove de Calàbria - Agència Catalana de la Joventut	Carrer Calàbria, 147	La Nova Esquerra de l'Eixample	Eixample	Punt d'Informació Juvenil
808	Sala d'Estudi (Centre Cívic Urgell)	Carrer Urgell, 145	La Nova Esquerra de l'Eixample	Eixample	Sala d'Estudi
470	Espai Jove (Espai Arenas)	Carrer Llança, 21, baixos	La Nova Esquerra de l'Eixample	Eixample	Espai Jove

En el marc de la sessió amb el Grup Impulsor celebrada al novembre de 2017, es va facilitar una relació d'entitats de les quals s'ha diferenciat si estan o no dins l'àrea d'influència:

Dins àrea influència

- Casal Queix (incorporat a Joventut) al Carrer Rocafort 236, on també hi ha la XHEE (Xarxa d'Habitatge Esquerra Eixample), l'Esplai Boix, els Diables Esquerra Infernal i el Comitè de Defensa de la República.
- Cau Ítaca (Escola Auró), Carrer Mallorca, 106
- Esplai Grup de Gent, Comte Borrell, 307
- Espai Germanetes, Carrer Viladomat; lloc on també es fa Mercat de Pagès – Rambla de Barri i Jardins d'Emma, Consell de Cent entre Viladomat i Comte Borrell. També hi ha el Col·lectiu Illa Verda i el Comitè de Defensa de la República.
- Sant Isidor (frontera) Comte Urgell, 176
- AVVEE (Associació de veïns Esquerra Eixample), Ballets de Catalunya i Eix Comercial Nou Eixample, al Carrer Calàbria, 262
- Ateneu Entrebanc, Comte Urgell, 98, en el qual s'inclou la seu de l'entitat La Lloba, la Biblioteca Conxa Pérez de la XBS (Xarxa de Biblioteques Socials) i l'Assemblea de Joves de l'Eixample.

Fora àrea influència:

- AE Aldaia, Carrer Enric Granados, 47
- Esplai Oriols, Carrer Villarroel, 83
- Esplai Sant Miquel, Carrer Rosselló, 175
- ASR Tagore, Carrer Casanova, 175.

Críteris i referències per fixar les dotacions d'equipaments

Els críteris s'exposen per tipus d'equipaments i serveis:

Punt d'Informació Juvenil: equipament de districte, **un per cada 25.000 joves (entre 14 i 29 anys)**, a ubicar o bé en una infraestructura específica de 140 m², o bé, en un espai específic de 90 m² dins d'un altre edifici.

Espai jove: equipament de districte, **un equipament per districte adreçat a joves de 12 a 29 anys**, de tipus específic, amb un mínim de 1.000 m² pels espais bàsics, tot i que es considera adequat que l'Espai Jove incorpori algun espai complementari amb un mínim de 380 m² addicionals. En una línia semblant en el document de l'Ajuntament de Barcelona *Mesures previstes per al Pla d'Adolescència i Joventut 2013-2016 de Barcelona* (2013)²⁰, en l'àmbit de la participació i l'associacionisme, planteja habilitar un espai a cada districte destinat a la celebració d'actes festius (amb tarimes fixes, punts de llum i respectant el descans dels veïns).

Casal de joves: equipament de proximitat (barri), **un per cada barri o conjunt de barris amb més de 10.000 joves de 12 a 29 anys**. Es recomana que estigui integrat en un equipament de promoció social amb un mínim de 300 m² d'espais propis i independents, o bé, en una infraestructura específica amb un mínim de 450 m².

Als barris d'influència de la Model, hi ha una població de **27.978 joves** entre els 12 i els 29 anys.

El Districte compta amb un Punt d'Informació Juvenil ubicat al Carrer Calàbria, 147.

Balanç de la dotació actual d'equipaments

Equipaments existents	Observacions	BALANÇ
1 casal de joves		Hi ha dèficit.
1 sala d'estudi (puntual)		
1 espai jove		No hi ha dèficit
2 PIJ (Punt d'Informació Juvenil)	1 Fora de l'Eixample.	No hi ha dèficit.
Equipaments privats		
Projectes i/o reserva de sòl per equipaments		
Casal de Joves. Espai per a adolescents, en construcció al Carrer Leiva, 67 (Hostafrancs) dins els barris d'influència de la Model, que es preveu que estigui en funcionament el mes de setembre de 2018.		

²⁰ Document presentat en comissió plenària a l'Ajuntament de Barcelona el 6 de febrer de 2013.

9. ÀMBIT DE LA DONA

En l'àmbit de la Dona hi ha 2 equipaments de titularitat pública. Aquest es troba a l'àrea d'influència.

- 1 equipaments és a l'àrea d'influència.
- 1 equipament és fora de l'àrea d'influència.

Equipaments públics a l'àrea d'influència

ID	Equipament	Adreça	Barri	Districte	Tipologia
830	PIAD Calàbria	Carrer Calàbria, 260	La Nova Esquerra de l'Eixample	Eixample	Casal i espai per la Gent Gran

Equipaments públics fora de l'àrea d'influència

ID	Equipament	Adreça	Barri	Districte	Tipologia
532	Punt d'Informació i Atenció a les Dones (PIAD) Sants - Montjuïc	Pas Frutuós Gelabert, 2	Sants	Sants-Montjuïc	Punt d'Informació i Atenció a les Dones (PIAD)

Criteris i referències per fixar les dotacions d'equipaments

Els criteris s'exposen per tipus d'equipaments i serveis:

Centres d'atenció i informació a les dones: pel que fa als PIAD (Punt d'Informació i Atenció a les Dones), hi ha criteris de territorialitat definits, que estableixen que n'hi ha d'haver un per districte.

El Districte compta amb un **Punt d'Informació i Atenció a les Dones** situat al Carrer Calàbria, 260.

Balanç de la dotació actual d'equipaments

Equipaments existents	Observacions	BALANÇ
2 PIAD (Punt d'Informació i Atenció a les Dones)	1 ubicat fora de l'Eixample.	No hi ha dèficit
Equipaments privats		
Projectes i/o reserva de sòl per equipaments		
Ampliació de superfície del PIAD Sants – Montjuïc.		

10. ÀMBIT DE GENT GRAN

En l'àmbit de Gent Gran hi ha 21 equipaments distribuïts de la següent manera:

- 8 equipaments són de titularitat pública. Tots es troben a l'àrea d'influència.
 - 6 d'aquests equipaments se situa a l'àrea d'influència
 - 2 d'aquests equipaments se situen fora de l'àrea d'influència
- 13 equipaments són de titularitat privada. Tots es troben a l'àrea d'influència.

Equipaments públics a l'àrea d'influència

ID	Equipament	Adreça	Barri	Districte	Tipologia
162	Habitatges tutelats i Centre de dia de l'Espanya Industrial	Carrer Muntadas, 35	Sants	Sants-Montjuïc	Residència i Centre de Dia per Gent Gran
718	Residència Assistida per a Gent Gran Francesc Layret	Gran Via de les Corts Catalanes, 475-477	La Nova Esquerra de l'Eixample	Eixample	Residència per Gent Gran
812	Espai de Gent Gran Esquerra de l'Eixample	Carrer Rosselló, 78-80	La Nova Esquerra de l'Eixample	Eixample	Casal i espai per la Gent Gran
813	Casal de Gent Gran Can Novell	Carrer Caballero, 29	Les Corts	Les Corts	Casal i espai per la Gent Gran
821	Centre de Dia - Residència Assistida per a Gent Gran Les Corts	Carrer Montnegre, 33	Les Corts	Les Corts	Residència i Centre de Dia per Gent Gran
830	Espai de Gent Gran Montserrat Olivella	Carrer Calàbria, 260	La Nova Esquerra de l'Eixample	Eixample	Casal i espai per la Gent Gran

Equipaments públics fora de l'àrea d'influència

ID	Equipament	Adreça	Barri	Districte	Tipologia
160	Casal de Gent Gran Cotxeres de Sants	Pas Frutuós Gelabert, 6	Sants	Sants-Montjuïc	Casal i espai per la Gent Gran

ID	Equipament	Adreça	Barri	Districte	Tipologia
161	Casal de Gent Gran de Barcelona - Sants	Carrer Violant d'Hongria Reina d'Aragó, 135	Sants	Sants-Montjuïc	Casal i espai per la Gent Gran

Equipaments concertats i/o privats a l'àrea d'influència

ID	Equipament	Adreça	Barri	Districte	Tipologia
789	Avi Jeis Centre de Dia	Carrer Gelabert, 15	Les Corts	Les Corts	Centre de Dia per Gent Gran
17	Centre de Dia Àgora	Carrer Comtes de Bell-lloc, 180	Les Corts	Les Corts	Centre de Dia per Gent Gran
16	Centre de dia Aviparc	Carrer Comtes de Bell-lloc, 189-195, baixos	Les Corts	Les Corts	Centre de Dia per Gent Gran
795	Habitatges amb serveis per a Gent Gran Montnegre	Carrer Montnegre, 39	Les Corts	Les Corts	Residència per Gent Gran
717	Residència Assistida Marín	Carrer Comte d'Urgell, 155	La Nova Esquerra de l'Eixample	Eixample	Residència per Gent Gran
69	Residència per a Gent Gran Arrels	Gran Via de les Corts Catalanes, 429, entresòl	La Nova Esquerra de l'Eixample	Eixample	Residència per Gent Gran
18	Residència per a Gent Gran Centre Parc	Avinguda Madrid, 210	Sants	Sants-Montjuïc	Residència per Gent Gran
25	Residència per a Gent Gran Nova Convivència	Gran Via de les Corts Catalanes, 429, 1r	La Nova Esquerra de l'Eixample	Eixample	Residència per Gent Gran
20	Residència per a Gent Gran Sant Patrici	Gran Via de les Corts Catalanes, 439, entresòl i 1r	La Nova Esquerra de l'Eixample	Eixample	Residència per Gent Gran
71	Residència Sanitas Residencial Les Corts	Carrer Evarist Arnús, 22-32	Les Corts	Les Corts	Residència per Gent Gran
26	Residència i Centre de dia per a Gent Gran Bon Eixample	Gran Via de les Corts Catalanes, 399, principal	La Nova Esquerra de l'Eixample	Eixample	Residència i Centre de Dia per Gent Gran

ID	Equipament	Adreça	Barri	Districte	Tipologia
70	Residència i Centre de dia per a Gent Gran Nova Convivència 2	Gran Via de les Corts Catalanes, 429, 2n	La Nova Esquerra de l'Eixample	Eixample	Residència i Centre de Dia per Gent Gran
21	Residència i Centre de dia per a Gent Gran Vallserena	Gran Via de les Corts Catalanes, 429, principal	La Nova Esquerra de l'Eixample	Eixample	Residència i Centre de Dia per Gent Gran

criteris i referències per fixar les dotacions d'equipaments

Els criteris s'exposen per tipus d'equipaments i serveis:

Casal i Espais de gent gran: equipament de proximitat (barri), un per cada barri, adreçat a persones majors de 65 anys, i també a prejubilades. Ha d'estar ubicat a uns 500 m de les llars (uns 10 minuts caminant). Ha de tenir una superfície útil d'entre 512 i 1.000 m², per a un volum d'entre 200 a 500 persones simultàniament. 3,5 m² per persona.

Al document de *Pla de Millora dels casals i espais de gent gran municipals*, (2011) s'estableix una cobertura mínima d'un casal o espai per una població de 20.000 habitants > 65 anys i una màxima per 2.500 habitants.

Als barris d'influència de la Model, hi ha una població de **36.727 persones** majors de 65 anys.

Equipaments per la gent gran: l'oferta de serveis socials especialitzats i en concret de residències i centres de dia per a gent gran en el *Pla estratègic de Serveis Socials 2010-13* fixa com a objectiu de cobertura pública pel 2013 un **2,70% de les persones majors de 65 anys per a Residència** i un **0,73% per a Centre de Dia**.

El col·lectiu de gent gran als barris d'influència de la Model és de **36.727 persones de 65 anys i més**.

Aplicant aquestes ràtios correspon la necessitat de disposar:

- Residències assistides per a gent gran: Es requereixen **992 places públiques**.
- Centre de dia per a gent gran. Es requereixen **268 places públiques**.

Actualment, aplicant l'objectiu de cobertura pública, hi ha manca de places de residència i de centre de dia per a persones grans. En base a la projecció demogràfica a 10 anys, aplicant la ràtio per la població de **40344 persones de 65 anys** o més, la manca en residències i centre de dia també hi és.

No obstant això, caldria afegir-hi les dades corresponents a les places de centre de dia i de residència de les persones inscrites en **llista d'espera**, si és que n'hi ha, en base a la valoració realitzada amb la **Llei de la Dependència**. En aquest treball no s'ha tingut accés a aquestes dades.

Balanç de la dotació actual d'equipaments

Equipaments existents	Observacions	BALANÇ
3 residències per a gent gran	Oferta de 278 places públiques, amb concert o similars.	Amb una població de 36.727 persones de 65 anys o més al 2016, i de 40.344 al 2026, caldrien 992 i 1.090 places, respectivament. Hi ha un dèficit de 714 places per a 2016 i de 812 places per a 2026.
2 centres de dia per a gent gran	Oferta de 111 places públiques, amb concert o similars.	Amb una població de 36.727 persones de 65 anys o més al 2016, i de 40.344 al 2026, caldrien 268 i 295 places, respectivament. Hi ha un dèficit de 157 places per a 2016 i de 184 places per a 2026.
5 casals i espais per a gent gran	Han atès a 8.728 usuaris l'any 2016.	No hi ha dèficit.
Equipaments privats		
10 residències per a gent gran: ofereixen 521 places privades		
6 centres de dia per a gent gran: ofereixen 57 places privades		
60 habitatges amb serveis per a gent gran		
Projectes i/o reserva de sòl per equipaments		
Habitatge dotacional per a Gent Gran.		

11. ÀMBIT DE L'HABITATGE DOTACIONAL

En l'àmbit de l'habitatge dotacional hi ha 2 equipaments de titularitat pública situats a l'àrea d'influència.

Equipaments públics a l'àrea d'influència

ID	Equipament	Adreça	Barri	Districte	Tipologia
854	Edifici amb habitatge dotacional	Carrer Muntades	Sants	Sants - Montjuïc	Habitatge dotacional
855	Edifici amb habitatge dotacional	Carrer Entença	Les Corts	Les Corts	Habitatge dotacional

criteris i referències per fixar les dotacions d'equipaments

Amb la *Modificació del Pla General Metropolità per a la creació del sistema d'habitatge dotacional i concreció dels sols als quals s'assigna aquesta qualificació* (2006), l'Ajuntament de Barcelona²¹ modifica la normativa urbanística relativa al sòl qualificat per realitzar "actuacions públiques d'habitatge dirigides a satisfer els requeriments temporals de col·lectius de persones amb necessitats d'assistència o emancipació justificades en polítiques socials prèviament definides i compatibles amb usos d'equipament públic.

El *Pla d'Habitatge de Barcelona 2008-2016* fixa objectius d'execució d'habitatges dotacionals, a nivell de ciutat, diferenciant els següents col·lectius:

- 1.500 - 2.000 habitatges adreçats a joves a nivell de ciutat.
- 2.000 habitatges amb serveis per a gent gran (amb serveis personalitzats de suport adreçats a persones de més de 65 anys amb unes condicions personals que garanteixin poder dur una vida autònoma).
- 500 habitatges amb serveis per a gent gran (apartaments de protecció de caràcter dotacional, sense serveis o amb un nivell de serveis mínims per a persones majors de 60 anys).

Balanç de la dotació actual d'equipaments

Equipaments existents	Observacions	BALANÇ
2 Edificis d'habitatges dotacionals	Fora de l'Eixample.	
Equipaments privats		
Projectes i/o reserva de sòl per equipaments		
2 Edificis d'habitatge dotacional, un en construcció.		

²¹ L'Ajuntament de Barcelona aprova l'1 de juny de 2006, en el marc de la Subcomissió d'Urbanisme una modificació de la normativa urbanística relativa als habitatges dotacionals (DOGC núm. 4724, del 22 de setembre de 2006).

12. ÀMBIT DE SUPORT AL DESENVOLUPAMENT ECONÒMIC

En l'àmbit de Desenvolupament Econòmic i Comerç hi ha 3 equipaments de titularitat pública, distribuïts de la següent manera:

- 1 equipaments està situat a l'àrea d'intervenció
- 2 equipaments estan situats a l'àrea d'influència

Equipaments públics a l'àrea d'intervenció

ID	Equipament	Adreça	Barri	Districte	Tipologia
67	Oficina de Treball del SOC Barcelona - Mallorca	Carrer Mallorca, 33	La Nova Esquerra de l'Eixample	Eixample	Punts d'assessorament

Equipaments públics a l'àrea d'influència

ID	Equipament	Adreça	Barri	Districte	Tipologia
66	Punt d'Orientació a la Recerca de Feina (Seu del Districte de Sants-Montjuïc)	Carrer Creu Coberta, 104-106	Hostafrancs	Sants-Montjuïc	Punts d'assessorament
404	Dispositiu "Treball als Barris" La Bordeta (CSS Cotxeres de Sants)	Carrer Sants, 79-83	Sants	Sants-Montjuïc	Punts d'assessorament

Balanç de la dotació actual d'equipaments

Equipaments existents	Observacions	BALANÇ
3 punts d'assessorament	2 fora de l'Eixample.	
Equipaments privats		
Projectes i/o reserva de sòl per equipaments		

13. ÀMBIT DELS MERCATS

En l'àmbit dels Mercats hi ha 3 equipaments públics, tots ells fora de l'àrea d'influència.

Equipaments públics a l'àrea d'influència

ID	Equipament	Adreça	Barri	Districte	Tipologia
432	Mercat Municipal d' Hostafrancs	Carrer Creu Coberta, 93	Hostafrancs	Sants-Montjuïc	Mercat
434	Mercat Municipal de Les Corts	Travessera de les Corts, 215	Les Corts	Les Corts	Mercat
832	Mercat del Ninot	Carrer Mallorca, 153-157	L'Antiga Esquerra de l'Eixample	Eixample	Mercat

criteris i referències per fixar les dotacions d'equipaments

Els criteris s'exposen per tipus d'equipaments i serveis:

Pel que fa als Mercats, segons l'informe *Bases per a l'elaboració del Pla d'Equipaments de Barcelona. Primera fase: Coneixement* (2007), de l'Ajuntament de Barcelona, quan s'estudien criteris i ràtios en aquest sector, els estudis revelen que els ciutadans no es desplacen més de 600 metres (uns 15 minuts caminant), per realitzar aquestes compres.

Un criteri general de l'Institut Municipal de Mercats és la dotació d'un mercat per cada 15.000 habitants i a menys de 600 m. Del domicili; però cal considerar altres variables com ara el comerç de proximitat, les grans zones comercials de la zona, etc.

Balanç de la dotació actual d'equipaments

Equipaments existents	Observacions	BALANÇ
3 mercats	2 fora de l'Eixample.	
Projectes i/o reserva de sòl per equipaments		

14. ÀMBIT DE SOSTENIBILITAT I MEDI AMBIENT

En l'àmbit d'Esports hi ha 9 equipaments a l'àrea d'influència distribuïts de la següent manera:

- 8 equipaments són de titularitat pública
 - 6 d'aquests equipaments se situa a l'àrea d'influència
 - 2 d'aquests equipaments se situen fora de l'àrea d'influència
- 1 equipaments són de titularitat privada

Equipaments públics a l'àrea d'influència

ID	Equipament	Adreça	Barri	Districte	Tipologia
416	Punt Verd de Barri Nova Esquerra de l'Eixample	Carrer Rocafort, 226	La Nova Esquerra de l'Eixample	Eixample	Punt verd
429	Punt Verd Mòbil Consell de Cent - Rocafort	Carrer Consell de Cent, 104	La Nova Esquerra de l'Eixample	Eixample	Punt verd
424	Punt Verd Mòbil Numància - Viriat	Carrer Viriat, 47	Sants	Sants-Montjuïc	Punt verd
420	Punt Verd Mòbil Passeig Sant Antoni - Galileu	Passeig de Sant Antoni, 1	Sants	Sants-Montjuïc	Punt verd
624	L'Hort del Terrat (Seu del Districte de Sants-Montjuïc)	Carrer Creu Coberta, 104-106	Hostafrancs	Sants-Montjuïc	Hort urbà
	Hort urbà Col·lectiu Illa Verda (pla vuits)	Carrer Consell de Cent / Carrer Viladomat	La Nova Esquerra de l'Eixample	Eixample	Hort urbà

Equipaments públics fora de l'àrea d'influència

ID	Equipament	Adreça	Barri	Districte	Tipologia
431	Punt Verd Mòbil Mercat de les Corts	Travessera de les Corts, 229	Les Corts	Les Corts	Punt verd

ID	Equipament	Adreça	Barri	Districte	Tipologia
426	Punt Verd Mòbil Mercat d'Hostafrancs	Carrer Vilardell, 33	Hostafrancs	Sants-Montjuïc	Punt verd

Equipaments concertats i/o privats a l'àrea d'influència

ID	Equipament	Adreça	Barri	Districte	Tipologia
408	L'Aula de l'Aigua	Carrer Rector Triadó, 13	Hostafrancs	Sants-Montjuïc	Aula ambiental

criteris i referències per fixar les dotacions d'equipaments

Els criteris s'exposen per tipus d'equipaments i serveis:

Respecte als **Punts verds**, segons la *Norma Tècnica sobre deixalleries i altres equipaments municipals* (2009) de l'Agència de Residus de Catalunya, del Departament de Medi Ambient, de la Generalitat de Catalunya, hi ha diferents tipus de deixalleries en funció del nombre potencial d'usuaris: 1) Mòbil, 2) Mini-deixalleries, 3) Deixalleria bàsica –entre 2.000 i 5.000 habitants– 4) Deixalleria tipus A –entre 5.000 i 10.000 habitants– 5) Deixalleria tipus B –entre 30.000 i 70.000 habitants– 6) Deixalleria tipus C –per 150.000 habitants–.

Segons el document “Elements bàsics d'un barri”, document annex a la Mesura de Govern Els Barris de Barcelona (2008), hi ha d'haver un punt verd per barri i per cada 30.000 habitants.

Balanç de la dotació actual d'equipaments

Equipaments existents	Observacions	BALANÇ
6 Punts Verds Mòbils	4 fora de l'Eixample.	No hi ha dèficit.
2 Horts urbans	1 Fora de l'Eixample.	
Equipaments privats		
1 aula ambiental		
Projectes i/o reserva de sòl per equipaments		
Un Centre de Neteja en construcció.		

15. ÀMBIT TÈCNIC I ADMINISTRATIU

En l'àmbit Tècnic i Administratiu hi ha 14 equipaments distribuïts de la següent manera:

- Tots ells són de titularitat pública
 - 2 a l'àrea d'intervenció
 - 12 a l'àrea d'influència

Equipaments públics a l'àrea d'intervenció

ID	Equipament	Adreça	Barri	Districte	Tipologia
396	Diari Oficial de la Generalitat de Catalunya - Entitat Autònoma del Diari Oficial i de Publicacions de la Generalitat de Catalunya	Avinguda Josep Tarradellas, 20-30	La Nova Esquerra de l'Eixample	Eixample	Serveis administratius diversos
397	Subcomissió Urbanisme Municipi de Barcelona	Avinguda Josep Tarradellas, 2-6	La Nova Esquerra de l'Eixample	Eixample	Serveis administratius diversos

Equipaments públics a l'àrea d'influència

ID	Equipament	Adreça	Barri	Districte	Tipologia
449	Arxiu Municipal del Districte (Seu del Districte de Sants-Montjuïc)	Carrer Creu Coberta, 104-106	Hostafrancs	Sants-Montjuïc	Arxiu municipal
405	Oficina d'Atenció Ciutadana (Seu del Districte de Sants-Montjuïc)	Carrer Creu Coberta, 104-106	Hostafrancs	Sants-Montjuïc	Oficina d'Atenció al Ciutadà
390	Seu del Districte de Sants-Montjuïc	Carrer Creu Coberta, 104-106	Hostafrancs	Sants-Montjuïc	Seu de Districte
386	Administració de Tresoreria de la Seguretat Social Nº 9, Sants - Roma	Carrer Rocafort, 174	La Nova Esquerra de l'Eixample	Eixample	Serveis administratius diversos
387	Delegació Central de Grans Contribuents de l'Agència Espanyola d'Administració Tributària	Carrer Llança, 15-21	La Nova Esquerra de l'Eixample	Eixample	Serveis administratius diversos

ID	Equipament	Adreça	Barri	Districte	Tipologia
394	Departament de Llicències i Inspecció del Districte de Sants-Montjuïc	Carrer Muntadas, 1-37	Sants	Sants-Montjuïc	Serveis administratius diversos
389	Dipòsit Municipal de la Grua - Joan Miró	Carrer Tarragona, 74	La Nova Esquerra de l'Eixample	Eixample	Serveis administratius diversos
393	Institut Municipal d'Educació de Barcelona - Punt d'Atenció al Ciutadà	Plaça Espanya, 5	Hostafrancs	Sants-Montjuïc	Serveis administratius diversos
380	Oficina d'Afers Socials i Famílies de Barcelona, Sants - Eixample	Carrer Tarragona, 141-147	Hostafrancs	Sants-Montjuïc	Serveis administratius diversos
414	Oficina de Correus Nº 44	Passeig de Sant Antoni, 16	Sants	Sants-Montjuïc	Serveis administratius diversos
398	Tribunal Laboral de Catalunya	Carrer València, 1, subsòl	La Nova Esquerra de l'Eixample	Eixample	Serveis administratius diversos
401	Consolat Honorari de la República de Maurici	Carrer Comtes de Bell-lloc, 189-195	Les Corts	Les Corts	Serveis administratius diversos

Críteris i referències per fixar les dotacions d'equipaments

Els críteris s'exposen per tipus d'equipaments i serveis:

En relació a l'**Oficina d'Atenció al Ciutadà**, la pauta²² és que n'hi hagi una a cada districte.

L'**Arxiu Municipal** del Districte de l'Eixample es troba fora de la zona d'influència, al Carrer Calàbria, 38 (Barri de Sant Antoni).

L'**Oficina d'Atenció al Ciutadà** del Districte de l'Eixample es troba fora de la zona d'influència, al carrer Aragó 311 (Barri de la Dreta de l'Eixample).

Balanç de la dotació actual d'equipaments

Equipaments existents	Observacions	BALANÇ
2 Arxiu Municipal	1 fora de l'Eixample.	No hi ha dèficit
2 OAC (Oficina d'Atenció Ciutadana)	1 fora de l'Eixample.	No hi ha dèficit
Projectes i /o reserva de sòl per equipaments		

²² Segons la Pauta Organitzativa general per als districtes, aprovada per acord de la Comissió de Govern, de l'Ajuntament de Barcelona en sessió del 22 d'abril de 1993.

16. ÀMBIT D'EMERGÈNCIES I SEGURETAT

En l'àmbit Tècnic i Administratiu hi ha 1 equipament a l'àrea d'influència.

Equipaments públics a l'àrea d'influència

ID	Equipament	Adreça	Barri	Districte	Tipologia
388	Parc de Bombers de l'Eixample	Carrer Aragó, 2	La Nova Esquerra de l'Eixample	Eixample	Parc de Bombers

Criteris i referències per fixar les dotacions d'equipaments

En relació a les Comissaries, els criteris són

- Guàrdia Urbana. Una comissaria per districte, a més d'algunes unitats de caràcter més específic.
- Mossos d'Esquadra. Una comissaria per districte.

Existeixen tres equipaments propers al Districte, i que se situen fora de les àrees d'influència i d'intervenció. Són els següents:

- Oficina d'Informació i Tràmits de la Guàrdia Urbana (Carrer Guàrdia Urbana, 3, al barri del Poble Sec)
- Comissaria dels Mossos d'Esquadra - Sant Antoni (Plaça Espanya, 1 al barri de Sant Antoni)
- Comissaria de la Policia Nacional - Servei Territorial de Trànsit de Barcelona (Plaça Espanya, 1 al barri de Sant Antoni)
- Oficina d'Atenció Ciutadana de la Plaça de Catalunya (Plaça Catalunya, s/n, Dreta de l'Eixample)
- Unitat Territorial de la Guàrdia Urbana del Districte de l'Eixample (C/ Nàpols, 42-62, Fort Pienc).

Balanç de la dotació actual d'equipaments

Equipaments existents	Observacions	BALANÇ
1 Parc de Bombers	La seva actual ubicació és provisional.	
1 Oficina d'Informació i tràmits de la Guàrdia Urbana	Ubicada fora de l'Eixample.	
1 Comissaria de la Guàrdia Urbana		
1 Comissaria dels Mossos d'Esquadra		
1 Oficina d'Atenció Ciutadana (Mossos Esquadra)		
1 Comissaria de la Policia Nacional		
Projectes i/o reserva de sòl per equipaments		

SÍNTESI DEL BALANÇ D'EQUIPAMENTS

Aquest capítol aporta la síntesi de la situació actual a través d'una visió conjunta de tots els àmbits i resumeix el balanç dels equipaments i els dèficits existents.

Per cada àmbit es detallen les mancances detectades i s'estableix una prioritat. Els criteris utilitzats per a definir els nivells de prioritat per a la necessitat dels nous equipaments han estat els següents:

Prioritat 1. Aquells equipaments que són serveis bàsics i de competència obligatòria i que no es disposa a la zona d'anàlisi.

Prioritat 2. Aquells equipaments relacionats amb els dèficits que presenta la zona analitzada que no són serveis bàsics.

Prioritat 3. Aquells equipaments que no presten serveis bàsics i que no són de competència obligatòria però que poden contribuir a completar la xarxa d'equipaments a nivell de ciutat.

Taula 6 Síntesi del balanç dels equipaments per àmbits					
	Àmbits	Projectes i/o reserva de sòl per equipaments	Observacions	Mancaça detectada (o Dèficit d'equipaments)	Prioritat
1	CULTURA	Espai Memorial.	Superfície útil 1.000m ² / superfície construïda 1.500 m ²	No hi ha dèficit.	1
2	PARTICIPACIO SOCIAL		Casal de barri / espai per a entitats 500m ² de sostre	Hi ha manca de superfície / espais adreçats a casal de barri / espai per a entitats.	1/2
3	EDUCACIÓ	Escola Bressol.	Escola Bressol s. útil 400m ² / construïda 520m ²	Hi ha dèficit de 98 places d'Escola Bressol Municipal.	1
		Escola.	Mínim de 5.000m ² de sostre	Tot i que al Districte de l'Eixample hi ha dèficit d'oferta pública, en l'àmbit analitzat i per la proximitat amb l'oferta de Les Corts i Sants –Montjuïc no s'observa. En concret, 17 de les 25 escoles que donen cobertura a l'àrea d'anàlisi estan situades fora de l'Eixample.	1
		Institut.		Tot i que al Districte de l'Eixample hi ha dèficit d'oferta pública, en l'àmbit analitzat i per la proximitat amb l'oferta de Les Corts i Sants –Montjuïc no s'observa. En concret, 7 dels 10 Instituts que donen cobertura a l'àrea d'anàlisi amb oferta d'ESO i 7 dels 11 Instituts que donen cobertura a l'àrea d'anàlisi amb oferta de Batxillerat, estan situats fora de l'Eixample.	
		Escola de música en construcció al Carrer Miquel Àngel i Papin (barri de Sants).	Escola de música 1.000 m ² de sostre	Hi ha manca d'escola de música.	1
4	ESPORT		Pista poliesportiva 750 m ² / 1.125m ² / 1.560 m ²	Hi ha manca de pistes poliesportives.	1/2
		PAV 3 (300-500 espectadors).	Pavelló s. útil 2.600m ² / construïda 3.380m ²	Hi ha manca de pavellons esportius.	1/2
5	SALUT			No hi ha dèficit.	
6	ATENCIÓ I INCLUSIÓ SOCIAL	Residència assistida per infants amb autisme (APAM).		No hi ha dèficit.	
	INFÀNCIA			No hi ha dèficit.	
8	JOVENTUT	Casal de Joves.	Casal de Joves mínim 300m ² (integrat) o 450m ² (infraestructura. específica)	Hi ha manca de Casal de Joves.	1/2
9	DONA	Ampliació superfície PIAD Sants – Montjuïc.		No hi ha dèficit.	
10	GENT GRAN	Habitatge dotacional per a Gent Gran		Hi ha dèficit de 381 places de residència per a Gent Gran. Hi ha dèficit de 67 places de Centre de Dia per a Gent Gran.	1
11	HABITATGE DOTACIONAL	Habitatge dotacional.			
12	SUPORT AL DESENVOLUPAMENT ECONÒMIC			Fundació Barcelona Comerç (espai per entitats).	
13	MERCATS			No hi ha dèficit.	
14	SOSTENIBILITAT I MEDI AMBIENT			No hi ha dèficit.	
15	TÈCNIC I ADMINISTRATIU			No hi ha dèficit.	
16	EMERGÈNCIES I SEGURETAT				

El nivell de prioritat s'assenyala de major (1) a menor prioritat (3)

ANNEX 1. SIGLES I ACRÒNIMS UTILITZATS

ABS. Àrea Bàsica de Salut.

ACEBA. Associació d'Entitats de Base Associativa.

AEB. Àrea d'Estadística Bàsica.

CAP. Centre d'Atenció Primària.

CAS. Centre d'Atenció i Seguiment de les Drogodependències.

CBB. Consorci de Biblioteques de Barcelona.

CDIAP. Centre de Desenvolupament Infantil i Atenció Precoç

CEEC. Cens d'equipaments esportius de Catalunya.

CET. Centre Especial de Treball.

CFGM. Cicle Formatiu de Grau Mitjà.

CFGS. Cicle Formatiu de Grau Superior.

CJB. Consell de la Joventut de Barcelona.

CRP. Centre de recursos pedagògics.

CSMA. Centre de Salut Mental per Adults.

CSMIJ. Centre de Salut Mental per Infants i Joves.

CSS. Centre de Serveis Socials.

DOGC. Diari Oficial de la Generalitat de Catalunya.

EAP. Equip d'Atenció Primària.

EBA. d'Entitats de Base Associativa.

EBASP. Equip Bàsic d'Atenció Social Primària

EBM. Escola Bressol Municipal.

EEBB. Escoles Bressol.

ESO. Educació Secundària Obligatoria.

GUNI *Global University Network for Innovation.*

GWOPA. *Global Water Operators' Partnerships Alliance.*

ICPD. Índex de consum problemàtic de drogues.

ICS. Institut Català de la Salut.

IDESCAT. Institut d'Estadística de Catalunya

INE. Institut Nacional d'Estadística.

LOE. Llei orgànica d'Educació.

LOSC Llei d'ordenació sanitària de Catalunya.

MIEM. Mapes d'instal·lacions i equipaments esportius del Municipi.

MIR. Metges interns residents.

OAC. Oficina d'Atenció al Ciutadà.

OMS. Organització Mundial de la Salut.

PAM. Programa d'Actuació Municipal.

PFI. Programa Formació i Inserció.

PIAD. Punt d'Informació i Atenció a les Dones.

PIEC. Pla Director d'Instal·lacions i Equipaments Esportius de Catalunya.

PIJ. Punt d'Informació Juvenil.

PQPI. Programa de Qualificació Professional Inicial.

SOI. Servei ocupacional d'Inserció.

STO. Servei de teràpia ocupacional.

UAB. Universitat Autònoma de Barcelona.

UEC. Unitat d'Escolarització compartida.

XHUP. Xarxa Hospitalària d'Utilització Pública.

ANNEX 2. RELACIÓ DE DOCUMENTS CONSULTATS

1. Delimitació territorial i caracterització demogràfica

- Ajuntament de Barcelona. Departament d'Estadística. Padró Municipal d'Habitants. www.bcn.es/estadistica
- Ajuntament de Barcelona. Departament d'Estadística. Estadístiques de Barcelona, districtes i barris. Divisió territorial. www.bcn.cat/estadistica/catala/terri/index.htm
- Ajuntament de Barcelona. Institut Municipal d'Informàtica. <http://www.bcn.cat/estadistica/catala/terri/index.htm>
- Projeccions de població per districtes i barris 213-2026. Departament d'Estadística. Gabinet Tècnic de Programació. Ajuntament de Barcelona (2015)
- Institut Cartogràfic de Catalunya. www.icc.cat
- Instituto Nacional de Estadística. www.ine.es

2. Cultura

- Memòria de Biblioteques de Barcelona del 2015. Biblioteques de Barcelona, Diputació de Barcelona i Ajuntament de Barcelona (2015).
- Dades de la ciutat, Departament d'Estadística. Institut de Cultura de Barcelona. Ajuntament de Barcelona (2015).
- Observatori de dades culturals de Barcelona. Institut de Cultura de l'Ajuntament de Barcelona. <http://barcelonadadescultura.bcn.cat/>
- Mapa de Lectura Pública de Catalunya. (actualització 2014). Generalitat de Catalunya. Departament de Cultura (2014)
- Programa Funcional i descripció dels Espais dels Centres Cívics municipals. Ajuntament de Barcelona (2014)
- Document de treball per l'elaboració del Pla de Centres Cívics. Ajuntament de Barcelona (2012)
- Biblioteques de Barcelona 10 anys+. Nous reptes i noves oportunitats. Del Pla de Biblioteques de Barcelona 1998-2020 a les propostes per al 2020, Ajuntament de Barcelona (2011).
- Els nous estàndards de biblioteca pública de Catalunya. Javier Nieto / Enric Vilagrassa. Departament de Cultura de la Generalitat i Diputació de Barcelona (2008).
- Pla Estratègic de Cultura de Barcelona. Nous accents, Ajuntament de Barcelona (2006).
- Pla de Biblioteques de Barcelona 1998-2010, Ajuntament de Barcelona (1998).
- Llei 4/1993, de 18 de març, del sistema bibliotecari de Catalunya (DOGC núm. 1727, de 29 de març de 1993).

3. Participació social

- Pla Estratègic 2015-2018 pels Casals de Barri de Barcelona.

4. Educació

- Guia de centres educatius de Barcelona del curs 2016-2017. www.edubcn.cat/ca/centres_serveis_educatius/centres_educatius/cercador#/cerca
- Recull estadístic.' del Consorci d'Educació de Barcelona. (curs 2016-2017)
- Oferta de grups i places en els centres públics, escoles bressol i llars d'infants dels ensenyaments d'educació infantil de primer cicle, per al curs 2016-2017. Consorci d'Educació de Barcelona.
- Reial decret-llei 14/2012, del 20 d'abril, de mesures urgents de racionalització de la despesa pública en l'àmbit educatiu (BOE núm. 96, del 21 d'abril de 2012).
- Reial decret 132/2010, del 12 de febrer pel que s'estableixen els requisits mínims dels centres que imparteixen els ensenyaments del segon cicle de l'educació infantil, de l'educació primària i de la secundària (BOE núm. 62, del 12 de març de 2010).
- Decret 75/2007, de 27 de març, pel qual s'estableix el procediment d'admissió de l'alumnat als centres en els ensenyaments sufragats amb fons públics (DOGC núm. 4852).
- Mapa Escolar dels ensenyaments bàsics de la ciutat de Barcelona 2005-2010, Consorci d'Educació de Barcelona (10 de maig 2006).
- Llei Orgànica 2/2006, de 3 de maig, d'educació (BOE núm. 106, del 4 de maig de 2006).

5. **Esport**

- Generalitat de Catalunya. Cens d'Equipaments Esportius de Catalunya <http://www15.gencat.cat/ceeree/AppJava/cercaEquipamentsAction.do>
- Mapes d'Instal·lacions i Equipaments Esportius del Municipi (MIEMs) http://www.observatoridelesport.cat/indicador.asp?subdim=17&id_ind=335
- Document: "Mesura de Govern Pla Estratègic de l'Esport de Barcelona 2012-2022", Ajuntament de Barcelona (2012).
- Pla Estratègic de l'Esport de Barcelona 2012-2022. Ajuntament de Barcelona (2012)
- Estudis de localització de les instal·lacions de la xarxa bàsica del PIEC Generalitat de Catalunya. Consell Català de l'Esport (2008).
- Pla Director d'Instal·lacions i Equipaments Esportius de Catalunya (PIEC), Generalitat de Catalunya (2005). Decret 95/2005, de 31 de maig (DOGC núm. 4397 - 02/06/2005)
- Fitxes tècniques d'equipaments esportius. Consell català de l'esport (1.Pistes Poliesportives, 2.Pavellons poliesportius, 3.Sales poliesportives, 4.Camps Poliesportius, 5) Piscines cobertes, 6. Camps d'atletisme) (2005)
- Pla Estratègic de l'Esport de Barcelona, Ajuntament de Barcelona (2003).

6. **Salut**

- Direcció d'Estratègia, Coordinació i Comunicació. Regió Sanitària de Barcelona. Consorci Sanitari de Barcelona.
- Consorci Sanitari de Barcelona i Agència de Salut Pública de Barcelona. Sistema d'Informació de Salut.
- Pla d'acció sobre drogues de Barcelona 2013-16. Ajuntament de Barcelona (2013)
- Pla de salut de Catalunya 2011-2015. Generalitat de Catalunya. Departament de Salut (2012)
- Mapa sanitari, sociosanitari i de salut pública. Els serveis per a la salut: mirant cap al futur. Generalitat de Catalunya. Departament de Salut (2010)
- Pla operatiu d'integració de les addiccions a la xarxa sanitària de la ciutat de Barcelona 2010-2014. Consorci Sanitari de Barcelona (2010).
- Atles integral dels serveis d'atenció a la salut mental de Catalunya. Generalitat de Catalunya. Departament de Salut (2010)
- Conveni de col·laboració entre la Generalitat de Catalunya i l'Ajuntament de Barcelona per a la millora de la xarxa sanitària a la ciutat de Barcelona 2008-2015. Consorci Sanitari de Barcelona (2008).
- Pla d'Acció sobre Drogues de Barcelona 2009-2012. Agència Salut Pública de Barcelona (2009).
- Ordre SLT/189/2008, de 22 d'abril, per la qual es modifiquen diverses àrees bàsiques de Salut (DOGC núm. 5122, del 30 d'abril de 2008).
- Pla d'Acció de Drogodependències de Barcelona 2006-2008, Agència Salut Pública de Barcelona (2006).
- Pla director de salut mental i addiccions de Catalunya, Generalitat de Catalunya (2006).
- Decret 215/2002, d'1 d'agost, d'aprovació dels Estatuts del Consorci Sanitari de Barcelona (DOGC núm.3694, del 7 d'agost de 2002).
- Ordre 166/2002, de 13 de maig, per la qual es regulen els estàndards de qualitat que han de complir els centres, serveis i establiments de salut mental d'utilització pública de Catalunya (DOGC núm. 3642, de 24 de maig de 2002).
- Decret 84/1985, de 21 de març, de mesures per a la reforma de l'atenció primària de salut a Catalunya (DOGC núm. 527, del 10 d'abril de 1985).
- Llei 15/1990, de 9 de juliol, d'ordenació sanitària de Catalunya (DOGC núm. 1324, del 30 de juliol de 1990).

7. **Serveis Socials**

- Registre d'Entitats, Serveis i Establiments Socials, Departament de Treball, Afers Socials i Famílies, Generalitat de Catalunya <https://dps.gencat.cat/wee/prepararCercaEstabliments.do>
- Ajuntament de Barcelona. Catàleg de Recursos i Serveis de la Xarxa d'Atenció a Persones sense Llar www.catalegxapss.com
- Informe sobre l'Estat dels Serveis Socials a Catalunya. Generalitat de Catalunya. Departament de Benestar social i família (versió 2015)
- Document: Model de serveis socials bàsics. Projecte Centres Oberts Municipals. Proposta, Ajuntament de Barcelona (2008).
- Pla per a la Inclusió Social de Barcelona 2012-2015. Ajuntament de Barcelona (2012).

- [Pla d'Inclusió Social de Barcelona 2012-2015](#). Barcelona una ciutat per les persones. Ajuntament de Barcelona (2012).
- [Pla Estratègic de Serveis Socials de Catalunya 2010-2013](#). Generalitat de Catalunya. (DOGC núm. 5741, del 25 d'octubre de 2010).
- Decret 142/2010, d'11 d'octubre, pel qual s'aprova la Cartera de Serveis Socials 2010-2011 (DOGC núm. 5738, del 20 d'octubre de 2010).
- El Decret 142/2010 pel qual s'aprova la Cartera de Serveis Socials, incorpora el " Servei de promoció de l'autonomia personal per a persones amb dependència ateses en centres de llarga estada psiquiàtrica".
- [Pla director de serveis socials especialitzats de Barcelona 2008-2013](#). Consorci de Serveis Socials de Barcelona (2009).
- [Programació territorial dels recursos d'atenció social especialitzada i domiciliària a Catalunya 2008-2012 i bases per a la nova planificació](#). Generalitat de Catalunya. Departament d'Acció Social i Ciutadania (2009).
- [Programació territorial dels serveis socials especialitzada a Catalunya 2015-2018](#). Generalitat de Catalunya. Departament de Treball, Afers Socials i Famílies. Direcció General de Protecció Social (2016).
- Document: Model de serveis socials bàsics. [Projecte Centres Oberts Municipals](#). Proposta, Ajuntament de Barcelona (2008).
- Llei 12/2007, d'11 d'octubre, de Serveis Socials (DOGC núm. 4990, del 18 d'octubre de 2007).
- La Llei 39/2006 de promoció d'autonomia personal i atenció a la dependència. (BOE 299, de 15-12-2006)
- Conveni d'equipaments de Benestar social per mantenir i estendre la cobertura de la Xarxa bàsica de Serveis socials de responsabilitat pública entre el Departament de Benestar i Família de la Generalitat de Catalunya i l'Ajuntament de Barcelona (2005).
- [Pla Municipal per a la Inclusió Social Barcelona Inclusiva 2005-2010](#), Ajuntament de Barcelona (2005)
- [IV Pla d'Actuació Social 2003-2006](#). Generalitat de Catalunya (2003).

8. Infància

- Síntesi Pla municipal per a la infància 2013-2016. Ajuntament de Barcelona. Àrea de Qualitat de Vida, Igualtat i Esports. Regidoria de Família, Infància. (2013)
- Planificació de nous equipaments de la DGAIA 2008-2012.
- Pla director d'infància i adolescència de Catalunya 2010-2013, Generalitat de Catalunya. Secretaria d'Infància i Adolescència
- [Xarxa de Centres Oberts d'Atenció a la Infància](#). Construïnt el model de Centres Oberts per a la ciutat de Barcelona, Ajuntament de Barcelona (2011).
- [Model de casals i ludoteques](#) -Aprovat com a mesura de govern el 30 novembre 2010- Ajuntament de Barcelona. Acció Social i Ciutadania (2011)
- [Llei 14/2010](#), del 27 de maig, del drets i les oportunitats en la [infància i l'adolescència](#) (DOGC núm. 5641, de 2 de juny de 2010).
- [Decret 94/2009](#), de 9 de juny, pel qual es regulen les [Ludoteques](#) a Catalunya (DOGC núm. 5401, de 16 de juny de 2009).

9. Juventut

- Document: Mesures previstes per al [Pla d'Adolescència i Joventut 2013-2016](#), (presentades en comissió plenària el 6 de febrer de 2013), Ajuntament de Barcelona (2013).
- [Pla d'Adolescència i Joventut 2013-2016](#), Ajuntament de Barcelona (2013).
- Primer document d'aportacions del CJB al procés d'elaboració del [Pla Director de les Polítiques d'Adolescència i Joventut](#) de l'Ajuntament de Barcelona, Consell de la Joventut de Barcelona (2012).
- [Pla d'actuació territorial de polítiques de joventut 2016](#). Generalitat de Catalunya (2016).
- [Pla d'Equipaments Juvenils](#) de Barcelona 2008-2015, Ajuntament de Barcelona (2008).

10. Dona

- [Pla de polítiques de dones del Govern de la Generalitat de Catalunya 2012-2015](#). Institut Català de les Dones (2012)
- Llei 5/2008, de 24 d'abril, del dret de les dones a eradicar la violència masclista (2008).

11. Persones amb discapacitat

12. Gent Gran

- Generalitat de Catalunya. Directori de serveis i establiments per a la gent gran <http://www.gencat.cat/bsf/icass/info/estatgg.htm>
- Informe d'implementació del Pla de millora dels casals i espais municipals de gent gran. Ajuntament de Barcelona: Acció social i ciutadania (2011)
- Pla de millora dels Casals i Espais de Gent Gran municipals i l'informe d'implementació (2011)
- Pla de Millora dels casals i espais de gent gran municipals. Ajuntament de Barcelona (2011)
- Ajuntament de Barcelona: Pla de millora dels Casals i Espais de Gent Gran municipals (any 2008)
- Programa Municipal per a la Gent Gran 2006-2010. Ajuntament de Barcelona (2006).

13. Habitatge

- Pla d'Habitatge de Barcelona 2008-2016. Ajuntament de Barcelona (2009).
- Pla d'habitatge de Barcelona 2004-2010. Ajuntament de Barcelona (2004)
- Mesura de govern per a la promoció de 2.033 nous habitatges protegits i dotacionals. Barcelona Accions per l'Habitatge, Ajuntament de Barcelona (24.3. 2006).
- Modificació del Pla General Metropolità per a la creació del sistema d'habitatge dotacional i concreció dels sols als quals s'assigna aquesta qualificació, al terme municipal de Barcelona, aprovada per la Subcomissió d'Urbanisme, en la sessió de l'1 de juny de 2006 (DOGC núm. 4724, del 22 de setembre de 2006).
- Mesures de govern per a la promoció d'habitatge assequible a Barcelona, Ajuntament de Barcelona, (6.10. 2003).

14. Proveïment i Subministrament

- Llei 9/2011, del 29 de desembre, de promoció de l'activitat econòmica (DOGC núm. 6035, del 30 de desembre de 2011).
- Decret-Llei 1/2009, del 22 de desembre, d'ordenació dels equipaments comercials (DOGC núm. 5534, del 28 de desembre de 2009).

15. Tècnic i Administratiu

- Norma Tècnica sobre deixalleries i altres equipaments municipals, Agència de Residus de Catalunya, Departament de Medi Ambient, Generalitat de Catalunya (2008).

16. Altres documents

- Marc Estratègic de l'Ajuntament de Barcelona, Programa d'Actuació Municipal 2012-2015 (2012).
- Document "Elements bàsics d'un barri", document annex a la Mesura de Govern Els barris de Barcelona (2008).
- Programa d'Actuació Municipal 2008-2011 (2008).
- Llibre Blanc de l'Habitatge a Barcelona per a la creació de nous barris a la ciutat, Ajuntament de Barcelona. Institut Municipal d'Urbanisme (2007).
- Bases per a l'elaboració del Pla d'Equipaments de Barcelona. Primera fase: Coneixement. Ajuntament de Barcelona (2007).
- Bases per a l'elaboració del Pla d'Equipaments de Barcelona. Segona fase: Elements d'anàlisi. Ajuntament de Barcelona (2007).
- Pla d'Equipaments 2005-2015. Ajuntament de Barcelona, Sector de Serveis Personals. (2005).

Pàgines web:

- Ajuntament de Barcelona www.bcn.cat
- Ajuntament de Barcelona. Nova Guia Urbana guia.bcn.cat
- Generalitat de Catalunya. Cercador d'Equipaments <http://www20.gencat.cat/portal/site/Equipaments>
- Generalitat de Catalunya. Departament d'Empresa i Ocupació. Àmbits d'actuació Comerç <http://www20.gencat.cat/portal/site/empresaocupacio>
- Seu electrònica del Cadastre. <http://www.sedecatastro.gob.es/>