

MEMÒRIA

RECUPEREM ELS JARDINS DE LA FONT DEL CARBÓ

PROCÉS PARTICIPATIU PER ELABORAR EL PROJECTE EXECUTIU D'ARRANJAMENT DELS JARDINS DE LA FONT DEL CARBÓ

Districte de Gràcia, Barcelona
Ajuntament de Barcelona | [Març 2023](#)



VOLTES
cooperativa d'arquitectura



equal saree

Districte de Gràcia

Ajuntament de Barcelona



VOLTES
cooperativa d'arquitectura

equal saree





C/ Mare de Deu del Coll 96, baixos
08023 Vallcarca, Barcelona
93 546 58 51 – 623 14 73 26
info@voltes.coop
www.voltes.coop

INDEX

1. INTRODUCCIÓ	4
2. PLANTEJAMENT DEL PROCÉS	5
2.1. Antecedents	5
2.2. Objectiu	5
2.3. Límits i condicionants	6
2.3.1. Àmbit d'actuació	6
2.3.2. Límits del procés participatiu	7
2.3.3. Condicionants del conjunt dels jardins	7
2.4. Agents	8
3. DESCRIPCIÓ DEL PROCÉS	10
3.1. Metodologia	10
3.1.1. Comissió de Seguiment	11
3.2. Fases del procés	11
3.2.1. Fase 0 - Disseny del procés	11
3.2.2. Fase 1 - Informació	11
3.2.3. Fase 2 - Accions participades amb la ciutadania	12
3.2.4. Fase 3 - Retorn i seguiment	12
3.3. Calendari	13
3.4. Accions participatives	15
3.4.1. Comissió de Seguiment	16
3.4.2. Sortides de difusió	16
3.4.3. Enquestes	17
3.4.3.1. Resum resultats enquesta	18
3.4.4. Grups de discussió	22
3.4.5. Sessions obertes amb la ciutadania	23
Resultats:	38
4. RESULTATS	43
4.1. Introducció als resultats	43
4.1.1. Dades de Participació	43
4.1.2. Esquema resum dels resultats.	46
4.2. Propostes finals del procés participatiu	49
4.3. Plànol de les propostes finals	66
4.4. Síntesi i reflexions finals	68
5. ANNEXOS	71

1. INTRODUCCIÓ

El projecte **Recuperem els Jardins de la Font del Carbó** és un procés participatiu promogut pel Districte de Gràcia de l'Ajuntament de Barcelona i desenvolupat entre els mesos d'octubre del 2022 i març del 2023.

L'objectiu del procés és definir els futurs usos i tipologies d'espais dels jardins de la Font del Carbó en tot el seu recinte a través de la recollida de les aportacions realitzades per part de les entitats i el veïnat del barri de La Salut. Els resultats del procés permetran orientar el projecte executiu en el qual s'especificarà la morfologia dels espais dels jardins i els usos que s'hi preveuen.

El present document s'estructura en quatre capítols:

- **Plantejament del procés** on s'expliquen els objectius i la metodologia emprada així com els agents principals als quals va destinat aquest procés.
- **Descripció del procés** on s'exposa el relat de les diferents fases desenvolupades per tal de comprendre el procés i els resultats obtinguts.
- **Resultats de les accions participades** on es comparteixen les principals propostes i les estratègies de millora prioritzades així com una síntesi i reflexions finals entorn de la nova identitat dels jardins.
- **Annexos** amb tota la documentació rellevant generada durant el procés i que certifica els resultats exposats a l'apartat anterior.

Per tal de treballar amb un llenguatge inclusiu s'ha decidit parlar en la tercera forma del plural entenent que el subjecte són "les persones" i per aquesta raó està escrit en femení.

2. PLANTEJAMENT DEL PROCÉS

2.1. Antecedents

L'Ajuntament de Barcelona està impulsant la renovació dels Jardins de la Font del Carbó, amb la participació de les entitats, veïnat i equipaments vinculats a aquests, per tal de decidir conjuntament els usos sobre el futur de l'espai urbà i realitzar així una primera aproximació al posterior projecte de millora.

L'any 2014 i 2015 es van dur a terme projectes de remodelació dels jardins, però finalment van ser refusats a causa del fet que el plantejament d'intervenció era poc respectuós amb el medi natural de l'àmbit. El mateix 2015 la comunitat de veïnes de l'Espai Quiron van iniciar provisionalment el seu projecte comunitari al solar de Quiron i quan es començaven les obres de la Quiron, el districte els va oferir l'emplaçament provisional als jardins de la Font del Carbó. Finalment, va ser el maig del 2021, quan es van traslladar a aquest nou espai. Aquesta gestió dels jardins que realitza actualment l'espai Quirhort, no només promou tasques de treball del medi natural, sinó que duu a terme activitats culturals i d'oci obertes al veïnat del barri de La Salut, fins a esdevenir un espai comunitari de referència al barri.

Actualment, l'Ajuntament de Barcelona continua buscant alternatives a la remodelació dels jardins mitjançant criteris d'intervenció més en ressonància amb la morfologia característica dels jardins i establint estratègies d'intervenció que realcin els elements patrimonials i singulars de l'àmbit. L'objectiu d'aquest procés, en aquesta direcció, és trobar estratègies d'intervenció que ajudin a impulsar, al Districte de Gràcia, mecanismes per a intervenir als jardins de la Font del Carbó. El projecte queda englobat dins el Pla estratègic del Park Güell, que es va iniciar el 2018 i que es durà a terme fins al 2026. L'objectiu d'aquest pla és incrementar l'ús social del Park i adequar els seus entorns més propers per millorar-ne l'accessibilitat.

[Més informació sobre les actuacions de millora del Parc Güell](#)

2.2. Objectiu

El Districte de Gràcia promou un procés participatiu per generar **un debat ciutadà entorn de les propostes de millora dels jardins de la Font del Carbó, que posteriorment es veurà reflectit en la redacció del projecte executiu.**

L'objectiu del procés participatiu és poder realitzar una diagnosi participada a partir de les oportunitats que ofereix l'àmbit per poder traduir aquestes necessitats a propostes de millora i d'intervenció de les diferents zones de l'espai.

Les temàtiques escollides inicialment, segons les necessitats exposades durant la reunió de constitució de la Comissió de Seguiment, s'han establert al voltant de quatre eixos principals: **Accessos i mobilitat a l'espai**, **Valor patrimonial dels jardins**, **Distribució dels usos i implementació del verd** i **Convivència i diversitat social a l'espai**.

Les conclusions d'aquest procés participatiu es materialitzen en aquest informe que s'entregarà a l'equip redactor perquè es tingui en compte en la redacció del projecte executiu.

2.3. Límits i condicionants

2.3.1. Àmbit d'actuació

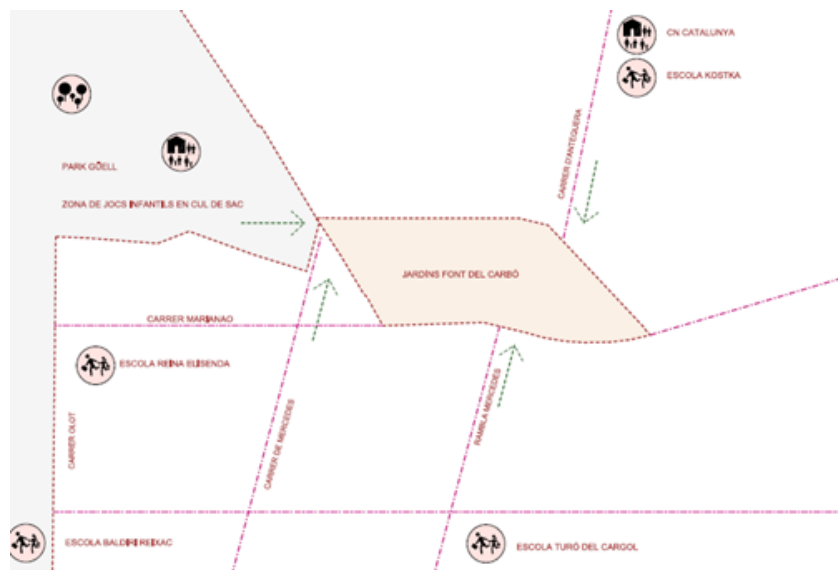
El barri de La Salut, a causa de la seva configuració topogràfica, es defineix com una bossa edificada on el carrer Larrard n'és el principal eix, del qual pengen els comerços i serveis principals del barri. No obstant això, la tipologia de comerços, principalment destinats al turisme, genera que els principals equipaments i espais de relació es generin als límits del barri.

És en aquest context urbà on el recinte dels jardins de la Font del Carbó, principal objecte d'estudi del procés, té els seus orígens el 1941 com a zona agrària de cultius associats a l'antiga finca de las Hermanas Servidoras de Jesús de Cottolengo. El recinte, d'aproximadament 3.800 metres quadrats, està situat entre el carrer Marianao i Pare Jacint Alegre, per la seva part inferior, i el carrer d'Antequera, a la part superior.



En aquestes imatges aèries i a les fotografies facilitades pel veïnat i registrades l'apartat 5.7 de l'annex, es pot observar la identitat agrària dels jardins així com de les alteracions i modificacions del seu context urbà més proper.

Aquest àmbit també queda condicionat pel seu entorn, on els vials de circulació i la configuració dels itineraris per a vianants, principalment el carrer Marianao i la rambla Mercedes, són eixos de circulació molt concorreguts, tant pel veïnat com pel turisme que vol accedir al Park Güell. En aquest sentit, l'objecte d'estudi es presenta com un espai d'oportunitat per incorporar en aquesta zona del barri un gran espai natural que pugui complementar els usos existents de l'espai urbà i recuperar la memòria històrica dels jardins.



Font: Imatge corresponent als estudis previs realitzats pels tècnics del Districte de Gràcia.

Per tant, l'objecte d'estudi del procés participatiu, a diferència d'altres projectes de la ciutat de Barcelona, introdueix una gran variable i repte que consisteix en la definició d'estratègies de disseny que posin en relació la topografia i l'accessibilitat als diferents usos a plantejar.

2.3.2. Límits del procés participatiu

El procés, com s'ha comentat als apartats anteriors, té per objecte la recollida d'informació i propostes d'intervenció per a la redacció del projecte executiu. Per aquest motiu, a l'actual procés participatiu no es decidirà el model de gestió dels jardins, com tampoc altres plantejaments tangencials al marc inicial introduït.

2.3.3. Condicionants del conjunt dels jardins

A fi d'adequar els futurs usos al projecte executiu dels jardins de la font del Carbó, es traslladen un conjunt d'aspectes tècnics urbanístics, a tenir presents des d'un inici, per a garantir la bona implementació de noves propostes.

Aquests aspectes són necessaris per a poder executar el projecte, en favor de la distribució dels diferents elements que integren l'espai:

1. **L'orografia de l'emplaçament** fa que els jardins estiguin dividits per terrasses a diferents nivells i que mantingui el traç originari de les antigues feixes agràries de l'època.
2. La **construcció corresponent a la Font del Carbó**, es considera com l'únic element registrat al catàleg de patrimoni, motiu pel qual s'haurà de conservar. Els altres elements singulars dels jardins també s'hauran de valorar i promoure estratègies per a conservar-los, però sense tractar-se d'un requisit principal.
3. L'espai exposat està **catalogat urbanísticament com a 6: Zona Verda** motiu pel qual s'ha de conservar la vegetació existent, limitant, així, la introducció de noves edificacions.
4. L'**accessibilitat als jardins**, a causa de la seva orografia i la morfologia dels accessos existents, no es podrà garantir totalment. No obstant això, s'hauran de promoure estratègies perquè els jardins siguin una via de connexió dins el barri de La Salut.
5. L'**espai corresponent a la part del bosquet**, a continuació de l'existent dins el Park Güell, s'ha de conservar segons l'estat actual.

2.4. Agents

Els agents cridats a participar del procés són persones i entitats del barri de La Salut, actors directament vinculats a l'àmbit de debat i entitats representatives vinculades al territori i amb un alt grau d'implicació amb el teixit associatiu i comunitari del barri.

A continuació es mostra la llista d'entitats representatives del territori convidades a participar:

NOM ENTITAT/AGRUPACIÓ	TIPOLOGIA
Associació de Pares d'Alumnes del Col·legi Sant Estanislau de Kostka	AFA
AFA de l'Escola Baldiri Reixac	AFA
AFA Turó del Cargol	AFA
AFA Virolai (Reina Elisenda i Virolai Petit)	AFA
Quirhort	Associació Veïnal
Associació de Dones Ciberdona	Associació Veïnal
Associació de Veïns i Veïnes del Park Güell - La Salut - Sanllehy	Associació Veïnal
Associació Veïnes Travessera de Dalt	AVV
Plataforma Sanllehy	AVV
Associació de Veïns La Salut	AVV

Associació de Comerciants de Travessera de Dalt	Associació comerciants
Turó del Cargol	Equipament, Centre escolar
Baldiri Reixac	Equipament, Centre escolar
Reina Elisenda -Virolai	Equipament, Centre escolar
Kostka	Equipament, Centre escolar
Associació Gent Gran Pau Casals	Equipament, Gent Gran
La Miranda Casal del Barri	Entitat Comunitària
Llar Alternativa masoveria urbana	Entitat Comunitària
Agrupament escolta Roland Philipps	Entitat Comunitària
Salutem- Accions comunitàries	Entitat Comunitaria
Casal de Barri Cardener	Equipament comunitari
Fundació Nexe	Entitat Social
Fundació ACIS, centre de joves i adults	Entitat Social
Cottolengo	Equipament, Sanitari
Club Natació Catalunya	Equipament Esportiu
Club Tennis La Salut	Equipament Esportiu
Gràcia Gimnàstic Club	Equipament Esportiu

AGENTS COMISSIÓ DE SEGUIMENT	TIPOLOGIA	PERSONA REFERENT
Quirhort	Associació Veïnal	Adrià
Associació de Veïns Park Guell-La Salut	Associació Veïnal	Cèlia/Cesca
Associació La Miranda	Entitat Comunitària	Maria /Lucia
Salutem-Accions comunitàries	Entitat Comunitària	Georgina /Nicola
Veïnes x Veïnes	Grup Pla Comunitari	-
AFA Virolai - Reina Elisenda	AFA	Mariona / Iris
AFA Baldiri i Reixac	AFA	-
AFA Turó del Cargol	AFA	-
Casal de Barri Cardener	Equipament comunitari	Itziar
Tècnica de barri	Districte	Mònica Oriola
Adjunta Gerència	Districte	Sílvia Cid
Tècnica participació	Democràcia Activa	Carla Garcia
Park Güell	Dept. Tècnic Park Guell	Alex Montes
Director Serveis tècnics	Districte	Jordi Raboso
Consellera barri	Consellera	Mercè Saltor

3. DESCRIPCIÓ DEL PROCÉS

3.1. Metodologia

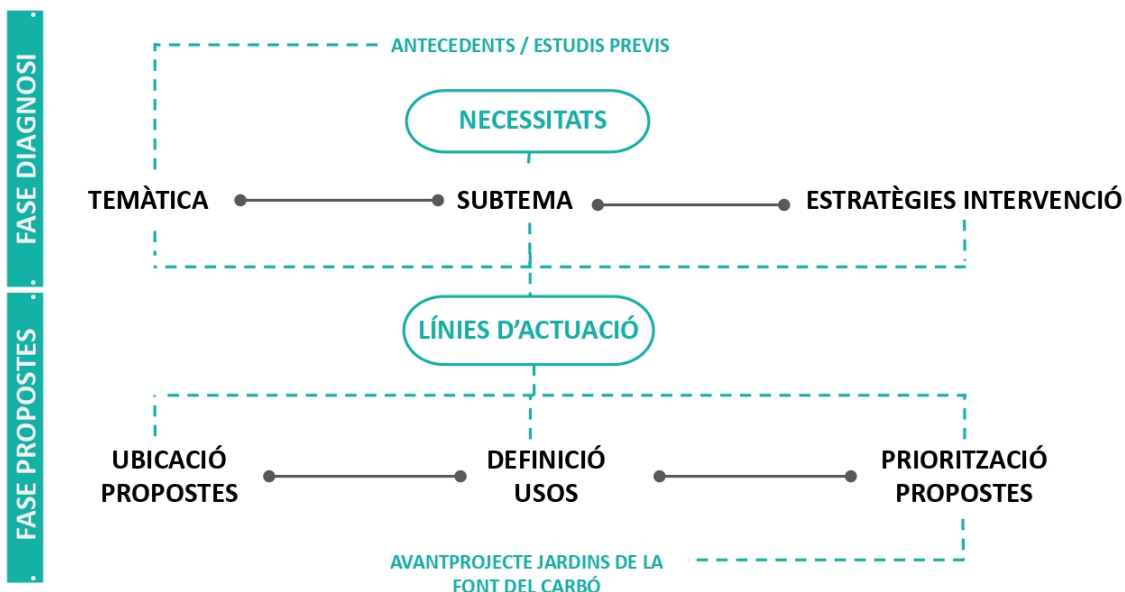
La metodologia plantejada pel procés participatiu té l'objectiu de donar resposta a les necessitats dels agents participants així com assegurar uns tempos de treball que permetin l'assimilació dels reptes proposats.

Les fases del procés participatiu són les següents:

- Fase 0: Disseny de la metodologia i calendari del procés participatiu.
- Fase 1: Informació i diagnòstic de l'espai.
- Fase 2: Accions participades amb les entitats i les veïnes del barri de la Salut.
- Fase 3 : Retorn dels resultats obtinguts i seguiment del procés participatiu.

En relació amb la Fase 1 i 2, la metodologia proposada ha reconegut, en primer lloc, les necessitats inicials exposades per les entitats i en relació amb l'anàlisi previ realitzat de l'espai urbà. Amb aquests primers coneixements s'ha pogut definir un marc inicial associat a temàtiques específiques per poder concretar les línies d'actuació. Ha sigut en aquest punt d'inflexió on, les sessions obertes de la fase 2, han permès la definició i prioritització de propostes per a cada nou ús dels jardins.

L'estructura exposada queda reflectida en el següent esquema metodològic:



Ahora, des de l'Ajuntament de Barcelona, s'ha facilitat, a la plataforma participativa Decidim.barcelona, un altre espai que el veïnat ha pogut utilitzar per aportar la informació i/o plantejaments corresponents. Aquest espai, posterior a les sessions de debat, també ha servit com a difusió del mateix procés i de les accions i resultats que s'han desplegat.

3.1.1. Comissió de Seguiment

Descripció: La comissió de seguiment és l'òrgan encarregat de representar les veus de les entitats i del veïnat i dur a terme una valoració de la metodologia i accions plantejades pel desenvolupament del procés participatiu.

Objectiu: L'objectiu principal de la comissió de seguiment és la supervisió del procés participatiu en les diferents fases d'aquest.

Agents:

- Reunió de constitució de la comissió de seguiment.
- Reunió de valoració i millora de les accions participades

3.2. Fases del procés

3.2.1. Fase 0 - Disseny del procés

Descripció: En aquesta primera fase s'han dut a terme les tasques de treball i coordinació amb l'Ajuntament i les entitats per a estructurar les principals accions i calendari del procés participatiu.

Objectiu: L'objectiu principal en aquesta primera fase ha sigut l'elaboració d'una metodologia que permeti la planificació de les accions participades segons les necessitats rebudes per part de tots els col·lectius implicats.

Accions:

- Reunió de coordinació amb l'Ajuntament
- Definició i convocatòria de la Comissió de Seguiment
- Definició del calendari
- Planificació de les accions participatives

3.2.2. Fase 1 - Informació

Descripció: En la fase d'informació s'ha realitzat un estudi de l'àmbit dels jardins i el seu entorn més proper, així com els trets més característics que el defineixen. (Elements patrimonials, morfologia urbana, vinculació entre entitats i equipaments propers...). Els plànols de síntesi dels estudis previs, es poden trobar a l'apartat 5.2, 'Documentació gràfica anàlisi' de l'annex.

Objectius: L'objectiu de la primera fase ha sigut la interiorització de les realitats actuals del barri per a reconèixer els reptes intrínsecs al procés participatiu i poder plantejar facilitats que puguin donar resposta a aquests.

Accions:

- Constitució de la Comissió de Seguiment.
- Elaboració dels suports comunicatius de difusió
- Registre del procés participatiu al portal Decidim.Barcelona
- Presentació del procés participatiu al Consell de Barri
- Realització d'uns estudis previs urbanístics i socials

3.2.3. Fase 2 - Accions participades amb la ciutadania

Descripció: La fase 2 correspon a la realització de les accions participatives amb els agents i veïnat mitjançant la definició dels coneixements i experiències consolidades a la fase prèvia.

Objectiu: L'objectiu, en primer lloc, ha sigut trobar un espai de discussió i detecció de les necessitats de les entitats més vinculades als jardins. En segon lloc, un cop realitzats aquests debats, l'objectiu d'aquesta fase ha consistit en la traducció de les necessitats en propostes de millora dels jardins.

Accions:

- Realització de 2 sessions amb grups de discussió amb entitats específiques vinculades directa i indirectament a l'entorn més immediat dels jardins de la Font del Carbó.
- Elaboració d'enquestes obertes a la ciutadania i sortides de difusió pel barri de La Salut.
- Realització de 3 sessions obertes al veïnat.
- Segona reunió amb la Comissió de Seguiment

3.2.4. Fase 3 - Retorn i seguiment

Descripció: La fase correspon a la redacció i recopilació dels materials generats durant el procés participatiu.

Objectiu: L'objectiu consisteix a contrastar els consensos als quals s'ha arribat per tal de reflectir les estratègies d'intervenció prioritzades i les propostes recollides.

Accions:

- Redacció de la memòria del procés participatiu
- Sessió de retorn i tancament dels resultats
- Publicació al Decidim dels resultats del procés participatiu.
- Presentació dels resultats del procés participatiu al Consell de Barri.

3.3. Calendari

El calendari del procés s'ha estructurat de manera que en el període de Novembre i Desembre es pogués executar totes les tasques corresponents a la fase d'informació i la realització dels estudis previs urbans per tal de, després del període vacacional, poder dur a terme les accions participatives.

Després de fer la constitució de la comissió de seguiment, a causa de les dates ajustades, es va posar de manifest la necessitat de fer arribar l'acta amb una previsió d'una setmana per tal que les entitats poguessin fer el traspàs de continguts a les respectives assemblees.

L'execució del calendari s'ha efectuat segons les dates inicialment establertes i donant resposta a les necessitats derivades del mateix procés en els conjunts dels 4 mesos d'implantació de les 4 fases.

	Dill	Dim	Dic	Dj	Dv
FASE 0. Disseny del procés	17 Octubre	18	19 Reunió Pla Comunitari Salutem	20 Reunió inicial amb l'equip de l'Ajuntament	21
	24	25	26	27	28
	31	1 - Novembre	2 Convocatòria Constitució Comissió de Seguiment	3	4
	7	8	9	10 Reunió ajuntament presentació metodologia	11
	14 Estudis previs urbans i socials	15	16	17 1a Reunió constitució comissió de seguiment	18
Fase 1: Informació	21 Campanya comunicativa i informació Decidim	22	23 Presentació al Consell de barri La Salut	24	25
	28 Elaboració d'enquestes	29	30	1- Desembre	2
	5	6	7	8	9

Fase 2: Accions Participades	12	13	14	15 Grup de Discussió amb entitats	16 Punts mòbils (tarda)
	19	20	21 Punts mòbils (matí)	22 Grup de Discussió amb entitats	23
	26	27	28	29	30
	2	3	4	5	6
	9	10	11	12	13
	16	17	18	19 Sessió 1 oberta a veïent i entitats	20
	23	24	25	26 Acta sessió 1	27
	30	31 2a reunió Comissió de seguiment	1 - Febrer	2	3
Fase 3: retorn i seguiment	6	7	8	9 Sessió 2 oberta veïnat i entitats	10
	13	14	15	16 Acta sessió 2	17
	20	21	22	23	24
	27	28	1 - Març	2 Sessió 3 oberta a veïnat i entitats	3
	6 Publicació dels resultats al Decidim	7	8	9 Acta sessió 3	10
	13	14	15	16	17
	20 Entrega Memòria procés	21	22	23	24
	27	28	29	30 Presentació dels resultats al Consell de Barri	31

3.4. Accions participatives

Per a avançar en la definició del projecte executiu en relació amb els Jardins de la Font del Carbó, s'han **dinamitzat diverses activitats dirigides al veïnat i entitats vinculades a l'actual espai per tal de recollir el màxim de propostes de millora.**

Degut a l'**actual ús que fa el col·lectiu Quirhort** en el **manteniment i cultiu dels horts** que han anat habilitant als jardins, el procés, en primer lloc, ha volgut **reconèixer la seva implicació en els jardins** tot creant trobades específiques amb entitats directament vinculades a l'espai. També es va convidar a entitats com l'AFA Reina Elisenda Virolai, AVV Pak Guell-La Salut-Sanllehi entre d'altres, per la seva vinculació i acció al territori. Així doncs, han sigut aquestes els agents que han **participat dels grups de discussió** previs a les sessions obertes, **per tal d'emmarcar les temàtiques principals de treball.** Aquestes trobades han tingut per objecte la definició d'unes línies d'actuació consensuades per part de totes les participants amb l'objectiu d'establir un punt de partida per a les sessions obertes amb el veïnat.

Paral·lelament a aquestes trobades inicials, s'han desenvolupat **sortides de difusió i enquestes de diagnosi** per a reconèixer les necessitats més presents entre el veïnat. Les franges horàries de les dues sortides realitzades han volgut donar resposta a les **hores de sortida dels equipaments escolars propers als jardins i franges de màxima afluència per part del veïnat** durant els itineraris de connexió entre els equipaments comercials i d'oci més concorreguts del barri.

Realitzada aquesta primera fase, s'han **obert tres espais de treball a la ciutadania** per tal de sentir la veu del veïnat i poder **transformar aquestes necessitats en propostes de millora dels jardins.** Les sessions obertes portades a cap, dues de propostes i una de retorn dels resultats, sempre han tingut el **suport del grup motor format per les participants dels espais de discussió amb entitats.** La confluència de realitats i necessitats diverses, les noves identitats imaginades pels jardins i les estratègies d'implementació de les noves propostes han esdevingut els temes principals de debat entre el veïnat.

El desenvolupament de les sessions, s'ha realitzat durant les mateixes franges horàries al **Casal de Barri Cardener que ha esdevingut el punt de trobada i l'equipament referent en la totalitat del procés participatiu.** La seva ubicació estratègica i les activitats associades a l'espai han ajudat a visibilitzar les convocatòries de les trobades i a permetre l'accés a una major diversitat de col·lectius i veïnes del barri.

Els resultats d'aquestes accions es traslladen al capítol "4. Resultats" on s'especifiquen el conjunt de propostes que s'han recollit i es desenvolupen les línies estratègiques que responen a l'anàlisi elaborat.

3.4.1. Comissió de Seguiment

Dia de l'activitat	17 de novembre 2022; 31 de gener 2023
Durada de l'activitat	De 18:30 a 19:30h
Lloc de l'activitat	Casal de Barri Cardener; Escola Turó del Cargol.

Per a revisar prèviament la metodologia de les accions participades, s'ha dut a terme la Constitució de la Comissió de Seguiment, l'òrgan encarregat de vetllar pel correcte desenvolupament de la proposta inicialment plantejada de procés participatiu.

En aquesta mateixa direcció, una vegada s'han realitzat les sessions corresponents als grups de discussió i la primera sessió oberta a la ciutadania, s'ha efectuat una segona reunió de seguiment amb la mateixa comissió per tal d'ajustar la metodologia segons les necessitats sorgides per part del veïnat i entitats participants.

Finalment, a diferència d'altres processos participatius de l'ajuntament, la comissió de seguiment ha considerat més apropiat obrir la sessió de retorn dels resultats a la ciutadania. Ha sigut per aquest motiu pel qual no s'ha fet una sessió específica de retorn i seguiment amb la comissió de seguiment. Així doncs, s'ha optat per dur a terme la validació de les propostes finals i estructura de la memòria del procés amb totes les participants de la tercera sessió oberta a la ciutadania.

A continuació es mostra un quadre amb les dates de les diferents sessions, els enllaços a la presentació i l'acta de cadascuna d'elles:

Data sessió	Sessió	Espai	Presentació	Acta
17/11/22	Constitució CdS	Casal de Barri Cardener	presentació SO1	acta SO1
31/01/23	Reunió Seguiment	Escola Turó del Cargol	presentació SO2	acta SO2

3.4.2. Sortides de difusió

Dia de l'activitat	16 i 20 de desembre de 2022
Durada de l'activitat	De 11h a 13h i de 16h a 18h
Lloc de l'activitat	Recorreguts pel barri de la Salut pròxim als Jardins de la Font del Carbó.

Es tracta d'una activitat que pretén apropar-se al màxim a veïnes del barri i l'entorn adjacent als Jardins de la Font del Carbó que difícilment participaran d'altres tipus

d'activitats organitzades i així garantir una participació diversa, per un costat, així com informar sobre el procés participatiu, el seu calendari i facilitar la realització de l'enquesta de diagnosi, per l'altre.

S'han realitzat 2 recorreguts i s'han emprat mitjans gràfics com un audiovisual de l'estat actual dels jardins, una enquesta en línia realitzada in situ a part de les persones que han interactuat amb els punts mòbils i una cartelleria per difondre la història dels jardins i les diferents activitats participatives obertes a la ciutadania.

Objectius:

- Informar a les veïnes del procés participatiu per recuperar els Jardins de la Font del Carbó
- Informar sobre els espais de participació del procés: accions participatives obertes a la ciutadania
- Informar sobre el context històric dels Jardins
- Recollir informació sobre els usos actuals i aspectes a millorar de l'àmbit
- Recollir propostes d'usos pel nou espai públic
- Detectar quines necessitats d'espais urbans tenen les veïnes.

Les ubicacions han estat escollides d'acord amb punts significatius del barri, en relació amb els usos i equipaments actuals i espais de l'entorn dels jardins. Aquesta acció s'ha dut a terme en diferents franges horàries, per tal que faciliti el contacte amb diferents perfils de persones, concretament, la comunitat educativa i el veïnat més proper a la zona.

Espais de parada de les diferents sortides de difusió:

16 de desembre, matí de 11h a 13h

Mercat de Lesseps, accés per Carrer Verdi.

CAP Larrard

Rambla Mercedes, per Carrer Larrard.

20 de desembre, tarda de 16h a 18h

Entorn Escola Turó del Cargol

Plaça Rambla de la Mercedes

Entrada Park Güell, per Av. del Santuari de Sant Josep.

3.4.3. Enquestes

Aquesta acció es desenvolupa en el marc de les sortides de difusió i de la plataforma de participació digital [Decidim.Barcelona](https://decidim.barcelona). A partir de contextos col·lectius, com és el d'un procés participatiu, **l'enquesta com a instrument de recollida d'informació** individualitzat i aïllat, cobra significat facilitant informació quantitativa i aportant una idea general de les necessitats i interessos del veïnat i usuàries de l'espai.

Atenent la diversitat de disponibilitat de la ciutadania, l'enquesta permet ser un **espai d'accés assequible per a tothom**. Tanmateix, aquesta acció s'entén com a complementària de la resta d'accions participatives desenvolupades en el procés participatiu.

Amb l'objectiu de conèixer les experiències i necessitats de les persones, en relació amb l'àmbit d'intervenció els Jardins de la Font del Carbó i els seus usos, s'han plantejat 25 preguntes, organitzades en **3 apartats: Perfil del participant** i relació amb el seu entorn verd, **Context dels Jardins** de la Font del Carbó i **Temàtiques principals**.

En el primer apartat de l'enquesta es recullen dades dels diferents perfils de participació per a poder analitzar la diversitat de les persones participants i relació amb el seu entorn verd; en el segon apartat es recullen els diferents vincles de les participants amb els Jardins, percepcions de l'espai i beneficis de la seva recuperació; i, per últim, en el tercer apartat es recullen els diferents posicionaments respecte a la intervenció de millorament.

3.4.3.1. Resum resultats enquesta

A continuació, es presenten els resultats destacats de l'enquesta. La participació total de l'enquesta ha resultat en una **mostra de 51 persones participants**. Per consultar els resultats complets de l'enquesta, han quedat exposats a l'apartat '5.5 Enquesta - Informe dels resultats'.

Perfil de les participants

De les persones que han participat, han estat **65% dones, 33% homes i 2% no binàries**, amb edats majoritàriament de **36 a 45 anys** (27%) i **66 a 80 any** (22%) i minoritàriament de **10 a 17 anys** (6%), **18 a 25 anys** (4%) i **més de 80 anys** (2%). Majoritàriament han **nascut a Barcelona** (74,5%) i viuen al **barri de La Salut** (72,5%). Per últim, gran part de les persones **pertanyen a alguna entitat de La Salut** (55%), concretament el 39% pertanyen o tenen vincle amb **Quirhort** i el 19% amb **AAVV Park Güell-la Salut-Sanllehy**.

Context Jardins de la Font del Carbó

Respecte a la relació que tenen amb els jardins, en gran part **viuen a l'entorn** (51%) i **col·laboren amb entitats que gestionen actualment l'espai** (15%). Sobre el principal valor d'aquest espai consideren que és **comunitari** (43%) i **natural** (37%). A més, consideren que el principal guany de recuperar els jardins és l'**espai de trobada** (33%) i la **connectivitat entre carrers i l'espai verd** (24%).

Accessos, mobilitat i circulació a l'espai

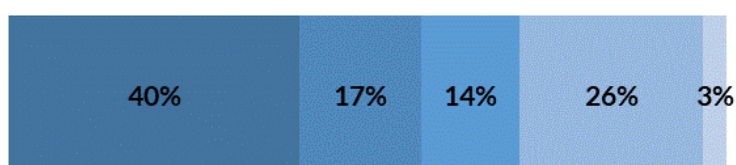
Respecte als **accessos als jardins** es considera prioritari poder-hi accedir per **Rambla Mercedes** (33%), **C. Mariano** (27%), a través Park Güell (18%) i C. Antequera (14%). Es considera que s'hauria de contemplar un horari d'accés, **obert durant el dia i tancat a la nit** (71%).

Distribució dels usos i implementació del verd

Respecte als **usos desitjats a fer** als jardins s'han valorat majoritàriament els de tipus **esbarjo** (40%) i **pedagògics** (26%) i, amb menys votacions, de relació (17%), lúdiques (14%) i cures (3%).

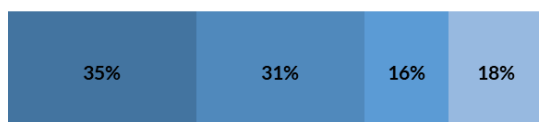
Sobre la futura **vegetació dels jardins es considera adequada, en major mesura, arbres de fulla caduca en espais d'estada** (35%) i **vegetació abundant i diversa** (31%) i, en menor mesura, espais de cultiu (18%) i espai lliure (16%). Respecte al **models de gestió per cuidar el verd**, es considera majoritàriament el més apropiat un model de **gestió dual (comunitària + municipal)** (69%) i, en minoria, una gestió municipal (31%).

Quins tipus d'usos t'agradaria fer als jardins?



- Esbarjo: Passejar, descansar, prendre el sol, etc
- Relació: Trobar-se, assistir a un espectacle, etc.
- Lúdiques i esportives: Jugar, fer exercici, etc.
- Pedagògics: horts comunitaris, escola ambiental, etc.
- Cures: Acompanyar a algú (a jugar, a passejar, etc.)

Com t'imagines la vegetació dels jardins?



- Amb arbres de fulla caduca en relació als espais d'estada: arbrat que doni ombra a l'estiu i permeti el pas del sol a l'hivern
- Amb vegetació abundant i diversa: arbrat de fulla perenne i caduca, arbustives i flors
- Amb espai lliure: l'arbrat i la vegetació només es troben a llocs estratègics per fer ombra i generar un ambient agradable
- Amb espais de cultiu: horts comunitaris, hotel d'insectes, etc.
- Amb vegetació com a element decoratiu: parterres, plantes i flors

Quins models de gestió consideres més apropiat per cuidar el verd als jardins?



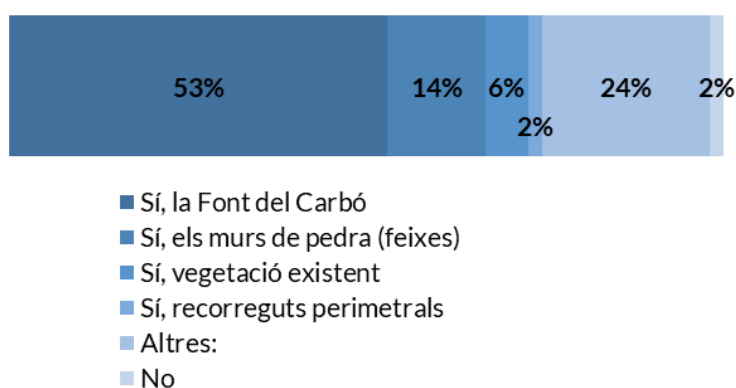
- Gestió municipal
- Gestió dual (Comunitària + Municipal)

Valor patrimonial de l'espai

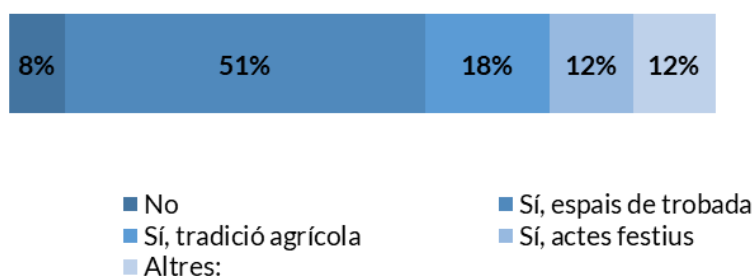
Sobre **els elements arquitectònics patrimonials** més representatius dels jardins s'ha prioritzat **conservar la Font del Carbó** (53%), **tots els elements** (Font del Carbó, murs de pedra, vegetació existent i recorreguts perimetrals) (20%) i els **murs de pedra** (feixes) (14%).

Respecte el **patrimoni immaterial** dels jardins a **recuperar i visibilitzar** s'han prioritzat els **espais de trobada** (51%), els **espais agrícoles** (18%) i els **actes festius i altres** (12%).

Voldries conservar alguns dels elements arquitectònics patrimonials més representatius dels jardins?

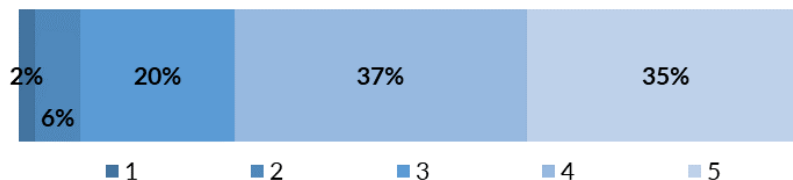


Consideres s'hauria de recuperar i visibilitzar el patrimoni immaterial dels jardins?

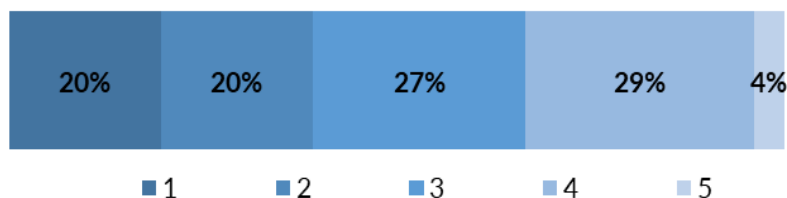


Convivència i diversitat social a l'espai

Respecte a la **percepció de seguretat** s'ha valorat, sent 1 molt insegur i 5 molt segur, durant el **dia**:



I durant la **nit**:



Els **principals motius** pels qual les participants han valorat en un 3 o inferior han estat la **il·luminació insuficient** (33%), les activitats conflictives (17%) i la poca gent (17%).

Les **mesures més importants per garantir la convivència i el benestar** entre les veïnes es consideren **regular l'accés al turisme** (25%), **incorporar W.C. públics** (14%), organitzar activitats per donar-li vitalitat (12%) i acordar normes de convivència (10%).

Per últim, el **caràcter** dels jardins desitjat majoritàriament és **natural** (28%), **tranquil** (24%) i **comunitari** (18%).

3.4.4. Grups de discussió

Els grups de discussió són espais tancats a les entitats més vinculades als jardins per tal de reconèixer les tasques de dinamització i manteniment dels actuals jardins i el compromís de les entitats del barri de La Salut amb aquest futur espai. En aquestes sessions no s'ha contrastat les temàtiques plantejades amb els tècnics ni representants de l'Ajuntament. L'objectiu de les sessions han volgut donar continuïtat a la metodologia presentada per poder establir unes temàtiques i eixos de reflexió que reconegués totes les veus implicades en aquests primers espais de debat.

La informació que s'ha recollit ha quedat estructurada principalment en la definició de **les temàtiques de treball, els subtemes associats a cadascuna d'aquestes temàtiques i les estratègies d'intervenció**. Una vegada recollides i contrastades aquestes variables, s'han prioritzat les línies d'actuació a desenvolupar durant la següent fase, a les sessions obertes.

Les línies de treball han sigut les següents:

TEMÀTICA	SUBTEMES
Accessos i Mobilitat a l'Espai	Accessibilitat
	Vinculació amb els carrers d'accés
Distribució i Implementació del Verd	Usos i activitats sociocomunitàries
	Biodiversitat
Valor Patrimonial	Patrimoni Immaterial
	Patrimoni Construït
	Patrimoni Natural
Convivència i diversitat social a l'espai	Turisme
	Caràcter de l'espai

A continuació es mostra un resum de les dates de les diferents accions amb la presentació i acta de cadascuna d'elles:

Data sessió	Sessió	Espai	Acta
15/12/22	Primera sessió amb grups de discussió	Casal de Barri Cardener	acta S01
22/12/22	Segona sessió amb grups de discussió	Casal de Barri Cardener	acta S02

3.4.5. Sessions obertes amb la ciutadania

Les sessions participatives de debat són espais oberts al veïnat de l'entorn i persones usuàries de l'espai amb l'objectiu de conèixer les seves necessitats, compartir experiències personals i col·lectives i treballar les diferents propostes d'ús per a la propera reforma dels Jardins de la Font del Carbó.

En aquestes sessions es recullen les inquietuds en relació a aspectes físics, urbanístics i socials que el veïnat manifesta i les propostes de transformació que es consideren necessàries. Les propostes han pogut ser contrastades amb els tècnics i representants de l'Ajuntament. En aquest sentit, es va establir els condicionants tècnics de les propostes sorgides durant els grups de debat.

Les dues primeres sessions es realitzen en grups de treball, i en cadascuna de les sessions els diferents grups treballen els eixos temàtics definits als Grups de discussió: **"Accessos i Mobilitat a l'Espai, Distribució i Implementació del Verd, Valor Patrimonial, Convivència i diversitat social a l'espai"**, amb l'objectiu d'anar definint propostes i distribucions d'usos més concretes. La tercera sessió es realitza en forma de plenària per tal de posar en comú els resultats de les sessions anteriors i debatre conjuntament les discrepàncies sorgides i els punts sense concretar.

A continuació es mostra un quadre amb les dates de les diferents sessions, els enllaços a la presentació i l'acta de cadascuna d'elles, així com un resum del seu plantejament i objectius:

Data sessió	Sessió	Espai	Presentació	Acta
19/01/23	1a Sessió Oberta	Casal de Barri Cardener	presentació SO1	acta SO1
09/02/23	2a Sessió Oberta	Casal de Barri Cardener	presentació SO2	acta SO2
02/03/23	3a Sessió Oberta	Casal de Barri Cardener	presentació SO3	acta SO3

1a Sessió oberta a la ciutadania

Dia de l'activitat	19/01/2023
Durada de l'activitat	17.00h - 19.00h
Lloc de l'activitat	Casal de Barri Cardener

Aquesta primera sessió inicia la Fase de Propostes del procés participatiu per la recuperació dels Jardins de la Font del Carbó. Els eixos vertebradors de la sessió són les línies estratègiques definides a la Fase de Diagnosi, fruit dels Grups de Discussió amb entitats: **“Accessos i Mobilitat a l’Espai, Distribució i Implementació del Verd, Valor Patrimonial, Convivència i diversitat social a l’espai”**.

Després d’una introducció del context en què s’emmarca aquest procés participatiu i la diagnosi de la qual partim per iniciar aquesta fase oberta a la ciutadania, es treballa en grups per tal de poder facilitar la veu de totes les persones participants. Per una banda, es treballa amb les línies estratègiques proposades per validar-les, descartar-les o ampliar-les. Per l’altra, sobre un mapa, es recullen propostes concretes.

Objectius:

- Presentar el context actual del projecte: la fase de diagnosi i les línies estratègiques definides als Grups de Discussió
- Validació de les línies estratègiques d’intervenció
- Definició de les propostes i compatibilitat d’usos
- Proposta de zonificació dels nous usos i espais dels Jardins

Resultats:

A continuació es mostren els resultats recollits a la sessió, classificats segons l’eix temàtic i ordenats segons el grau de consens:

Per tal d’exposar les propostes extretes, s’ha realitzat una **fitxa resum** per a cada proposta on queda especificat el **grau de consens, la ubicació de la proposta i el col·lectiu beneficiari**. Per recollir els resultats obtinguts als grups de discussió amb entitats, s’ha deixat reflectit en aquesta les propostes inicials que han quedat agrupades a cada proposta i el nombre de participants que han recolzat les temàtiques esmentades amb anterioritat.

Grau de consens: ALT/MIG/BAIX



Ubicació de la proposta segons les diferents zones i feixes establertes als jardins.



Els col·lectius beneficiaris als quals s’ha considerat que la proposta podria estar vinculat.

1

Nombre de participants que han esmentat les ubicacions i els col·lectius beneficiaris a les propostes originals.

A. ACCESSOS I MOBILITAT A L'ESPAI

PROPOSTA A01

Obrir un accés al carrer Antequera

Grau de consens: ALT

Ubicació Proposta:

Accés Antequera **1**

Feixa Superior **2**



Col·lectius Beneficiaris:

Veïnat **2**

Gent Gran **1**

Col·lectius Específics **1**



S'han agrupat **3** propostes:

- . Obrir un accés al carrer Antequera
- . Connexió per l'exterior dels jardins, quedant oberta només la feixes superior i potser la inferior, que estan a cota de carrer
- . Crear accessos plans a les feixes superior i inferior.

PROPOSTA A02

Connectar els carrers Antequera i Marianao amb les escales laterals i no pel mig per evitar rampes

Grau de consens: ALT

Ubicació Proposta:

Escales perimetrals **2**



Col·lectius Beneficiaris:

Veïnat **2**

Gent Gran **1**

Infants **1**

Joves **1**

Col·lectius Específics **1**



S'han agrupat **2** propostes:

- . Ampliar les escales fins al carrer Antequera per millorar la connectivitat.
- . Connectar els carrers Antequera i Marianao amb les escales laterals i no pel mig per evitar rampes

PROPOSTA A03

Evitar l'accés directe al Park Güell

Grau de consens: ALT

Ubicació Proposta:

Cantonada
Park Güell **1**



Col·lectius Beneficiaris:

Veïnat **1**



PROPOSTA A04

Instal·lar un ascensor i una escala per connectar les feixes superior i inferior al final de carrer Mercedes

Grau de consens: ALT

Ubicació Proposta:

Cantonada
Park Güell **1**
Final carrer Mercedes **2**



Col·lectius Beneficiaris:

Veïnat **2**
Gent Gran **1**
Col·lectius Específics **1**



S'han agrupat **3** propostes:

- Instal·lar un ascensor per connectar les feixes superior i inferior
- Introducció d'un ascensor al final del carrer de Mercedes per salvar el desnivell total i fer-lo accessible.
- Ubicació d'un ascensor i una escala al final del carrer Mercedes

PROPOSTA A05

Habilitar una barana mínima per evitar caigudes

Grau de consens: BAIX

Ubicació Proposta:

Feixes intermitges **1**



Col·lectius Beneficiaris:

Veïnat **1**
Gent Gran **1**



PROPOSTA A06

Recorreguts sense pavimentar, el més natural possible

Grau de consens: BAIX

Ubicació Proposta:

General 1



Col·lectius Beneficiaris:

Veïnat 1

Infants 1



PROPOSTA A07

Eliminació del mur actual a l'espai Quirhort perquè hi hagi accés directe des del carrer

Grau de consens: MIG

Ubicació Proposta:

Accés Marianao 1



Col·lectius Beneficiaris:

Veïnat 1

Infants 1

Gent gran 1



PROPOSTA A08

Estudiar el possible accés i interconnexió amb la zona infantil del Park Güell

Grau de consens: BAIX

Ubicació Proposta:

Cantonada

Park Güell 1



Col·lectius Beneficiaris:

Infants 1

Escoles 1



PROPOSTA A09

Establir criteris d'accessibilitat en relació amb la ubicació dels horts urbans. A menor accessibilitat, millor ubicació pels horts

Grau de consens: MIG

Ubicació Proposta:

Feixes intermitges 1



Col·lectius Beneficiaris:

Veïnat 1

Gent gran 1



C. CONVIVÈNCIA I DIVERSITAT SOCIAL A L'ESPAI

PROPOSTA C01

Ubicar obres d'art a les terrasses en col·laboració amb les escoles de Belles Arts per fomentar l'art públic

Grau de consens: BAIX

Ubicació Proposta:

Feixes intermitges 1



Col·lectius Beneficiaris:

Veïnat 1

Escoles 1

Joves 1



PROPOSTA C02

Establir una gestió cívic-municipal de l'espai obert i una gestió comunitària dels horts

Grau de consens: MIG

Ubicació Proposta:

General 1



Col·lectius Beneficiaris:

Veïnat 1



PROPOSTA C03

Esdevenir un punt de trobada i socialització per al veïnat i fomentar les activitats comunitàries

Grau de consens: ALT

Ubicació Proposta:

Cantonada
Park Güell 1
Feixes inferiors 1
Zona actual Quirhort 1



Col·lectius Beneficiaris:

Veïnat 1
Gent gran 1
Joves 1



S'han agrupat 4 propostes:

- Creació d'un espai de trobada i relació a la feixa superior.
- Espai amb taules de pícnic.
- Esdevenir un punt de trobada i socialització per al veïnat i fomentar les activitats comunitàries.
- Incorporar una zona d'estada i relació mitjançant la introducció de mobiliari continu.

PROPOSTA C04

Que sigui un projecte obert amb espais de participació permanent

Grau de consens: MIG

Ubicació Proposta:

General 1



Col·lectius Beneficiaris:

Veïnat 1



PROPOSTA C05

Pensar les obres perquè permetin la continuïtat de les activitats comunitàries a l'espai

Grau de consens: BAIX

Ubicació Proposta:

General 1



Col·lectius Beneficiaris:

Veïnat 1
Col·lectius específics 1



PROPOSTA C06

Espais no sectoritzats, que puguin ser
utilitzats per diversos col·lectius

Grau de consens: BAIX

Ubicació Proposta:

General 1



Col·lectius Beneficiaris:

Veïnat 1

Col·lectius específics 1



PROPOSTA C07

Jocs per a gent gran

Grau de consens: BAIX

Ubicació Proposta:

General 1



Col·lectius Beneficiaris:

Gent gran 1



PROPOSTA C08

No connectar amb el Parc Güell.
Limitar el turisme

Grau de consens: ALT

Ubicació Proposta:

Cantonada

Park Güell 1



Col·lectius Beneficiaris:

Veïnat 1



PROPOSTA C09

Pacificar el carrer Marianao per la seva
configuració de tram final de carrer

Grau de consens: BAIX

Ubicació Proposta:

Accés Marianao 1



Col·lectius Beneficiaris:

Veïnat 1



PROPOSTA C10

Espai de trobada i relació de caràcter tranquil fora del recorregut principal de circulació per donar més privacitat

Grau de consens: MIG

Ubicació Proposta:

Zona actual pou 1



Col·lectius Beneficiaris:

Escoles 1

Gent gran 1

Joves 1



PROPOSTA C11

Reubicació de la parada de taxis de Rambla Mercedes per no acumular el trànsit a l'accés directe a la Font del Carbó

Grau de consens: BAIX

Ubicació Proposta:

Accés Marianao 1



Col·lectius Beneficiaris:

Veïnat 1



P. VALOR PATRIMONIAL

PROPOSTA P01

Reparar i mantenir la part històrica original

Grau de consens: ALT

Ubicació Proposta:

Font del Carbó 2



Col·lectius Beneficiaris:

Veïnat 2



S'han agrupat 2 propostes:

- Elaboració d'uns panells informatius on quedi reflectit el testimoni escrit de la memòria històrica dels jardins
- Reparar i mantenir la part històrica original

PROPOSTA P02

Mantenir els elements originals com les escales, la font i la caseta per guardar material comunitari per fer activitats

Grau de consens: ALT

Ubicació Proposta:

Escales perimetrals **1**

General **1**

Zona actual Quirhort **1**



Col·lectius Beneficiaris:

Veïnat **2**

Gent gran **2**

Joves **2**

Infants **1**



S'han agrupat **3** propostes:

- *Mantenir les escales i la relació amb les feixes originals.*
- *Mantenir els elements originals com les escales, la font i la caseta per guardar material comunitari per fer activitats*
- *Mantenir els elements originals de separació arquitectònica del recinte i la caseta de pedra existent*

PROPOSTA P03

Mantenir els recorreguts originals de les feixes

Grau de consens: MIG

Ubicació Proposta:

General **1**



Col·lectius Beneficiaris:

Veïnat **1**



PROPOSTA P04

Crear un mirador - espai de memòria on es posi en valor la història de la Font del Carbó i els petits protagonistes que han estat part del passat de l'espai

Grau de consens: MIG

Ubicació Proposta:

Feixa superior **2**



Col·lectius Beneficiaris:

Veïnat **2**



S'han agrupat **2 propostes**:

- Crear un mirador - espai de memòria on es posi en valor la història de la Font del Carbó i els petits protagonistes que han estat part del passat de l'espai
- Mirador

PROPOSTA P05

Aprofitar la caseta del Cottolengo (caseta dels motors). Donar-li un ús i no enderrocar-la

Grau de consens: MIG

Ubicació Proposta:

Zona actual Quirhort **2**



Col·lectius Beneficiaris:

Col·lectius específics **1**

Gent gran **1**

Joves **1**

Infants **1**



S'han agrupat **2 propostes**:

- Aprofitar la caseta del Cottolengo (caseta dels motors). Donar-li un ús i no enderrocar-la
- Introducció d'un local social d'ús veïnal a l'actual caseta on queden ubicats els dipòsits d'aigua pel Cottolengo

PROPOSTA P06

Mantenir la porta original de davant de la Font

Grau de consens: BAIX

Ubicació Proposta:

Font del Carbó **1**



Col·lectius Beneficiaris:

Veïnat **1**



PROPOSTA P07

Mantenir i rehabilitar els murs de pedra existents i mantenir l'estructura actual de feixes

Grau de consens: ALT

Ubicació Proposta:

Feixes intermitges **1**
General **1**



Col·lectius Beneficiaris:

Veïnat **2**



S'han agrupat **2** propostes:

- *Mantenir i rehabilitar els murs de pedra existents i mantenir l'estructura actual de feixes*
- *Mantenir els murs de pedra seca*

U. DISTRIBUCIÓ DELS USOS I IMPLEMENTACIÓ DEL VERD

PROPOSTA U01

Conservar i potenciar la biodiversitat a través d'activitats d'aprenentatge i experimentació sobre ecologia social

Grau de consens: ALT

Ubicació Proposta:

General **2**
Feixes intermitges **1**



Col·lectius Beneficiaris:

Veïnat **2**
Escoles **1**
Joves **1**



S'han agrupat **3** propostes:

- *Zona de preservació de la biodiversitat amb accés restringit (referència Jardí del silenci)*
- *Conservar i potenciar la biodiversitat a través d'activitats d'aprenentatge i experimentació sobre ecologia social*
- *Preservar la biodiversitat, la vegetació i la fauna*

PROPOSTA U02

Ubicar i incentivar horts urbans i comunitaris vinculats al veïnat i a les escoles als jardins de la Font del Carbó

Grau de consens: ALT

Ubicació Proposta:

General **3**

Zona actual Quirhort **1**

Feixes intermitges **1**



Col·lectius Beneficiaris:

Veïnat **3**

Escoles **3**

Infants **2**

Col·lectius específics **1**



S'han agrupat **5** propostes:

- Incentivar de la zona d'horts urbans als jardins de la Font del Carbó.
- Crear un espai per les escoles vinculat a l'hort ecològic
- Horts comunitaris
- Ubicació d'horts urbans vinculats al veïnat i a les escoles
- Establir una gestió comunitària dels horts

PROPOSTA U03

Mantenir algunes parts del jardí que no siguin trepitjables per fomentar la biodiversitat

Grau de consens: MIG

Ubicació Proposta:

Feixes intermitges **1**



Col·lectius Beneficiaris:

Veïnat **1**



PROPOSTA U04

Habilitar una caseta de fusta per guardar els estris al costat dels horts (si es reubiquen)

Grau de consens: MIG

Ubicació Proposta:

General **1**



Col·lectius Beneficiaris:

Col·lectius específics **1**



PROPOSTA U05

Espai de trobada on dur a terme activitats amb una finalitat pedagògica

Grau de consens: MIG

Ubicació Proposta:

Zona actual pou 1



Col·lectius Beneficiaris:

Veïnat 1

Escoles 1

Infants 1



PROPOSTA U06

Zonificar les feixes segons els diferents usos. Habilitar una zona amb vistes i un espai per a gent gran a la feixa superior (mirador)

Grau de consens: BAIX

Ubicació Proposta:

Feixa superior 1



Col·lectius Beneficiaris:

Veïnat 1

Gent gran 1



PROPOSTA U07

Introduir punts amb aigua, bancs, parcs infantils i espais d'usos escolars al centre dels jardins

Grau de consens: MIG

Ubicació Proposta:

Feixes intermitges 1



Col·lectius Beneficiaris:

Veïnat 1

Escoles 1

Infants 1



PROPOSTA U08

Ubicació de tobogans per salvar la

diferència de cotes entre les feixes i
fomentar els espais infantils dels
jardins

Grau de consens: MIG

Ubicació Proposta:

Feixes intermitges **1**



Col·lectius Beneficiaris:

Escoles **1**

Infants **1**



PROPOSTA U09

Fer un inventari de la vegetació
existent i eliminar la vegetació invasora

Grau de consens: BAIX

Ubicació Proposta:

General **1**



Col·lectius Beneficiaris:

Veïnat **1**



S'han agrupat **2** propostes:

- Eliminar la vegetació invasora
- Fer un inventari de la vegetació existent

PROPOSTA U10

Concebre els jardins com un refugi
climàtic

Grau de consens: MIG

Ubicació Proposta:

General **1**



Col·lectius Beneficiaris:

Veïnat **1**



2a Sessió Oberta a la Ciutadania

Dia de l'activitat	09/02/2023
Durada de l'activitat	17.00h - 19.00h
Lloc de l'activitat	Casal de Barri Cardener

La segona sessió participativa de debat se centra a treballar a partir de les propostes de la sessió anterior per tal de validar-ne, descartar-ne o concretar-ne aquelles que són més genèriques. Per fer-ho es treballa per grups sobre un plànol on hi ha col·locades un seguit de targetes amb les propostes resultants de la sessió anterior. La dinàmica de treball que es desenvolupa a la sessió també té com a finalitat recollir noves propostes d'usos concrets que les participants considerin rellevants a l'espai, així com elaborar una proposta dels futurs usos i espais dels jardins de la Font del Carbó treballada en format de plenària per arribar al màxim consens possible.

Objectius:

- Validació de la ubicació de les propostes inicialment plantejades.
- Concretar les propostes genèriques i estructurals rebudes segons temàtiques.
- Priorització de propostes d'actuació dels usos segons àmbits dels jardins.

Resultats:

Per tal d'exposar els resultats de la segona sessió oberta, es comparteix el llistat amb cadascuna de les propostes prioritzades i no prioritzades durant les dinàmiques de debat elaborades durant la sessió.

En total s'han treballat **36 propostes** en les 3 taules de debat amb el veïnat de les quals, 6 propostes, s'han exclòs durant el debat en plenari realitzat amb les participants. Així doncs, finalment, han sigut **30 les propostes de millora dels jardins de la Font del Carbó**.

PROPOSTA	CONS.	PRIOR.
A01_Obrir un accés al carrer Antequera	ALT	SI
A02_Connectar els carrers Antequera i Marianao amb les escales laterals i no pel mig per evitar rampes	ALT	SI
A03_Evitar l'accés directe al Park Güell.	ALT	SI
A04_Instal·lar un ascensor i una escala per connectar les feixes superior i inferior al final de C/ Mercedes.	ALT	SI
A05_Habilitar una barana mínima per evitar caigudes.	MIG	SI
A06_Recorreguts sense pavimentar, el més natural possible.	MIG	SI
A07_Eliminació del mur actual a l'espai Quirhort perquè hi hagi accés directe des del carrer	BAIX	NO
A08_Estudiar el possible accés i interconnexió amb la zona infantil del Park Güell.		NO
A09_Establir criteris d'accessibilitat en relació amb la ubicació dels horts urbans. A menor accessibilitat, millor ubicació pels horts.	MIG	SI
C01_Ubicar obres d'art a les terrasses en col·laboració amb les escoles de Belles Arts per fomentar l'art públic	BAIX	NO
C02_Establir una gestió cívic-municipal de l'espai obert i una gestió comunitària dels horts	ALT	SI
C03_Esdevenir un punt de trobada i socialització per al veïnat i fomentar les activitats comunitàries	ALT	SI
C04_Que sigui un projecte obert amb espais de participació permanent.	ALT	SI
C05_Pensar les obres perquè permetin la continuïtat de les activitats comunitàries a l'espai.	ALT	SI
C06_Espais no sectoritzats, que puguin ser utilitzats per diversos col·lectius.	BAIX	NO
C07_Jocs per a gent gran (per exemple petanca).		NO
C08_No connectar amb el Parc Güell. Limitar el turisme	ALT	SI
C09_Pacificar el carrer Marianao per la seva configuració de tram final de carrer.	BAIX	NO

C10_Espai de trobada i relació de caràcter tranquil fora del recorregut principal de circulació per donar més privacitat.	MIG	SI
C11_Reubicació de la parada de taxis de Rambla Mercedes per no acumular el trànsit a l'accés directe a la Font del Carbó.	MIG	SI
P01_Reparar i mantenir la part històrica original.	ALT	SI
P02_Mantenir els elements originals com les escales, la font i la caseta per guardar material comunitari per fer activitats.	ALT	SI
P03_Mantenir els recorreguts originals de les feixes.	ALT	SI
P04_Crear un mirador - espai de memòria on es posi en valor la història de la Font del Carbó i els petits protagonistes que han estat part del passat de l'espai.	ALT	SI
P05_Aprofitar la caseta del Cotelengo (caseta dels motors). Donar-li un ús i no enderrocar-la	ALT	SI
P06_Mantenir la porta original de davant de la Font.	ALT	SI
P07_Mantenir i rehabilitar els murs de pedra existents i mantenir l'estructura actual de feixes	ALT	SI
U01_Conservar i potenciar la biodiversitat a través d'activitats d'aprenentatge i experimentació sobre ecologia social.	MIG	SI
U02_Ubicar i incentivar horts urbans i comunitaris vinculats al veïnat i a les escoles als jardins de la Font del Carbó.	MIG	SI
U03_Mantenir algunes parts del jardí que no siguin trepitjables per fomentar la biodiversitat	ALT	SI
U04_Habilitar una caseta de fusta per guardar els estris al costat dels horts (si es reubiquen)	MIG	SI
U05_Espai de trobada on dur a terme activitats amb una finalitat pedagògica.	ALT	SI
U06_Zonificar les feixes segons els diferents usos. Habilitar una zona amb vistes i un espai per a gent gran a la feixa superior (mirador)	ALT	SI
U07_Introduir punts amb aigua, bancs, parcs infantils i espais d'usos escolars al centre dels jardins.	MIG	SI
U08_Ubicació de tobogans per salvar la diferència de cotes entre les feixes i fomentar els espais infantils dels jardins.	MIG	SI
U09_Fer un inventari de la vegetació existent i eliminar la vegetació invasora.	MIG	SI
U10_Concebre els jardins com un refugi climàtic.	BAIX	NO

3a Sessió Oberta a la Ciutadania

Dia de l'activitat	02/03/2023
Durada de l'activitat	17.00h - 19.00h
Lloc de l'activitat	Casal de Barri Cardener

L'última sessió participativa està dirigida a abordar les qüestions que han quedat no resoltes o sense un consens clar. A fi de poder posar totes les veus en comú sobre les diferents qüestions, es realitza una sessió plenària en què es mostren de manera esquemàtica les diferents possibilitats que han sortit per cadascuna de les propostes sense resoldre i s'obre un torn obert de paraula per buscar punts en comú.

Objectius:

- Definició de les propostes pendents de consensuar.
- Explicació dels resultats i l'estructura de la memòria del procés.
- Avaluació del procés.
- Pròximes dates per fer el seguiment del projecte. Torn obert de paraules

Resultats:

Realitzada la dinàmica en plenari, s'acaben de debatre les següents propostes per a definir la tipologia d'usos més específics de cada zona així com de les propostes d'itineraris accessibles als jardins, entre d'altres.

PROPOSTES A TREBALLAR	CONSENSOS	OBSERVACIONS
A02_ Connectar els carrers Antequera i Marianao amb les escales laterals i no pel mig per evitar rampes	Realitzar un itinerari accessible diferenciant els recorreguts interns dels jardins dels externs del barri.	Definir unes escales i itineraris il·luminats i amplis per a garantir la seguretat dels recorreguts.
A04_ Instal·lar un ascensor i una escala per connectar les feixes superior i inferior al final de C/ Mercedes.	Garantir l'accessibilitat a la feixa superior i inferior dels jardins.	Establir sempre un itinerari practicable i de connexió interna al barri.
C03_ Esdevenir un punt de trobada i socialització per al veïnat i fomentar les activitats comunitàries. (en relació a l'eix Marianao)	No s'arriba a un consens clar en relació amb la zona actual del Quirhort.	Es considera necessari estudiar una solució més permeable per vincular aquesta zona amb el barri.

P05_ Aprofitar la caseta del Cotolengo. Donar-li un ús i no enderrocar-la	Utilitzar l'espai interior com a ús comunitari.	Podria complementar la infraestructura dels horts urbans per a guardar eines.
U02_ Ubicar i incentivar horts urbans i comunitaris vinculats al veïnat i a les escoles als jardins de la Font del Carbó.	No s'arriba a un consens clar del grau d'ocupació dels horts en relació amb els altres usos.	Es defineix que la millor ubicació és a les feixes intermitges.
U08_ Ubicació de tobogans per salvar la diferència de cotes entre les feixes i fomentar els espais infantils dels jardins.	Integrar els usos lúdics a la feixa superior, al costat de les escales tangencials.	Considerar l'opció de replicar puntualment aquesta estratègia a altres àmbits.

Així doncs, realitzada aquesta revisió de les propostes consensuades i descartades durant el transcurs de les sessions obertes, a l'apartat 4 - Resultats, es realitza un recull amb més profunditat d'aquelles propostes acordades i la seva respectiva ubicació sobre plànol dels jardins.

4. RESULTATS

A continuació es mostren de manera qualitativa els resultats del **Procés participatiu de recuperació dels Jardins de la Font del Carbó**.

Aquest apartat del document està realitzat amb l'objectiu de ser una **síntesi de propostes** perquè el Districte de Gràcia i l'equip redactor del projecte consideri quines d'aquestes aportacions veïnals seran incorporades en el projecte tècnic.

Per aquest motiu, els resultats d'aquest apartat no es poden considerar definitius sinó que són el fruit del **treball col·lectiu executat pels veïns i veïnes**, entitats de l'entorn, equip municipal i equip dinamitzador en la fase d'elaboració de propostes.

4.1. Introducció als resultats

4.1.1. Dades de Participació

El procés participatiu es basa a ubicar els agents socials de l'espai objecte d'estudi com a actors protagonistes del procés. El projecte neix de la voluntat de promoure un debat comunitari entorn la nova configuració i els nous usos encabits en el recinte dels jardins de la Font del Carbó.

La visibilitat i coneixement d'aquest procés i del context històric dels jardins per part del veïnat és elevada, perquè s'ha realitzat una difusió d'aquest per part de l'Ajuntament, contactant amb les diferents agents socials del territori esmenats al capítol "2.4. Agents" així com, durant les sortides de difusió portades a cap per part de l'equip dinamitzador.

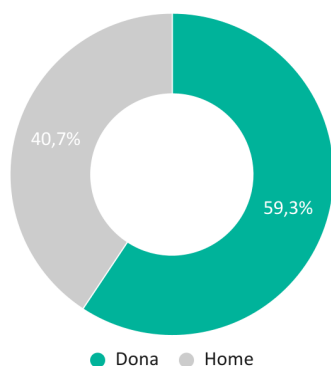
El **nombre total de persones que han participat** en la fase propositiva del procés participatiu és de **98 participants** de les quals, **27 persones** han participat en els grups de discussió i **71 persones** en les sessions obertes.

Si a aquesta participació en les sessions de debat incorporem les **51 persones** que han participat en les enquestes, podem establir que, en el conjunt del procés participatiu, han participat **149 participants**.

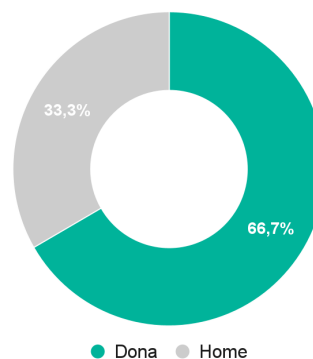
Així doncs, tenint en compte les altres tres accions participades, s'observa com les sessions obertes és l'acció que més participants concentra, a més és en aquesta on es desenvolupa la dinàmica de treball més reflexiva i col·lectiva.

Quant al nivell de participació segons el gènere a la fase propositiva (5 sessions), s'observa que la participació per part del gènere femení és superior al del masculí amb més d'un 33%. Aquesta mateixa diferència també es posa de manifest en les participants que han realitzat les enquestes. Ha sigut només en el cas de les enquestes on ha participat una persona no binària.

2ª Sessió Oberta (major grau de participació i representativitat)



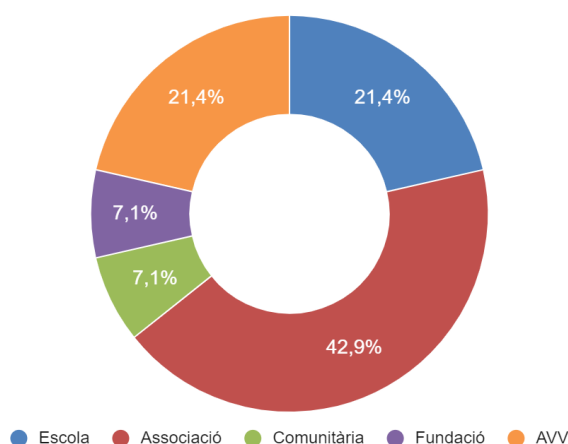
Conjunt participació del Procés Participatiu



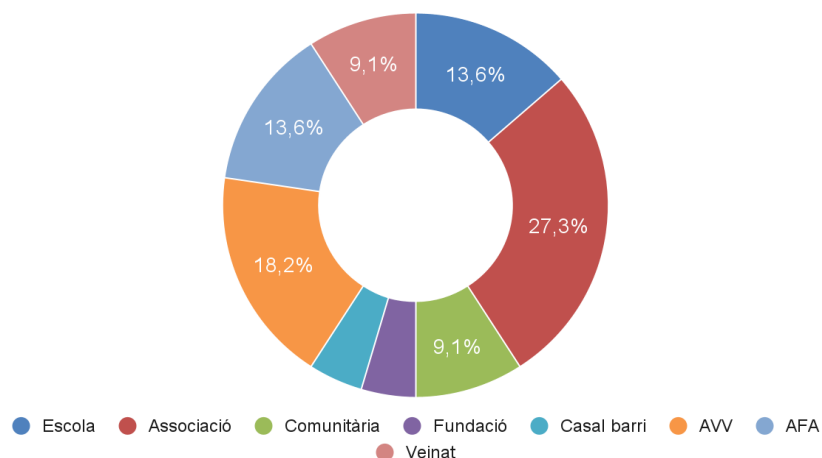
Com en tot procés participatiu, la implicació d'entitats i col·lectius del barri és imprescindible per al bon funcionament del procés. En aquest cas, les entitats vinculades directament als jardins juntament amb les AFA's han sigut les principals representants i portaveus de les necessitats del barri. No obstant a això, s'ha posat de manifest la baixa participació del col·lectiu d'adolescents i joves. En aquest procés s'han implicat **11 equipaments i entitats**, entre les quals es troben centres educatius, associacions de veïns i veïnes o associacions comunitàries. Un 91% de les participants de la fase propositiva estan vinculades a alguna entitat o col·lectiu de barri, mentre que un 9% forma part de veïnat no associat. En el cas de les enquestes realitzades, la participació ha sigut més equitativa i, de les persones que han facilitat la seva resposta, el 45% són veïnes del districte.

A continuació es poden observar, més en detall, el grau de participació de les entitats als grups de discussió i a les sessions obertes a la ciutadania.

Grau de participació Entitats - Grups de Discussió



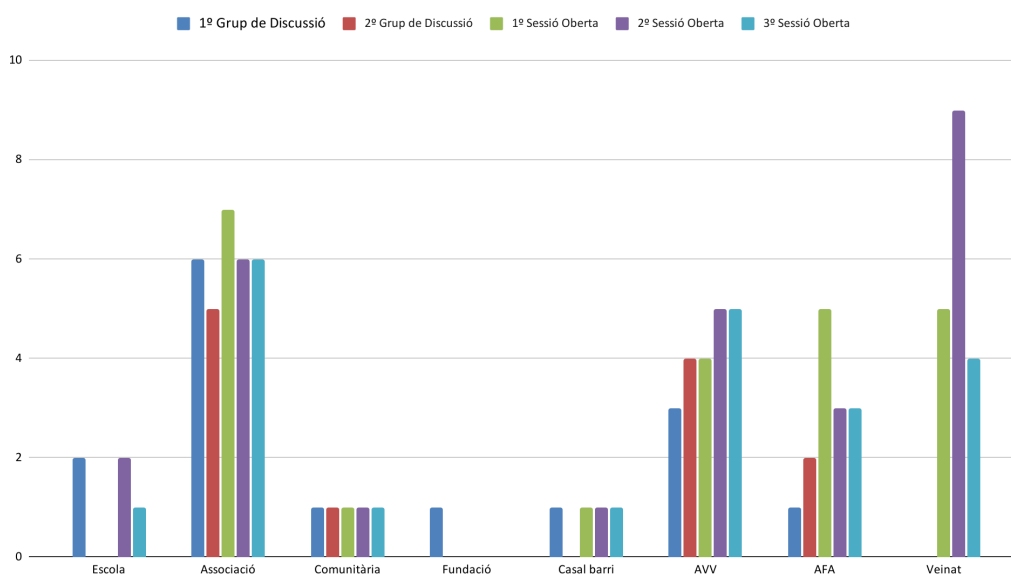
Grau de participació Entitats - Sessions Obertes



S'observa com la participació en les sessions obertes la representativitat ha sigut major i s'ha reafirmat el **grau de compromís de les associacions amb un 42,90% de la participació total als grups de discussió i un 27,30% a les sessions obertes**. De manera paral·lela es mostren les dades de les entitats que s'han implicat en cadascuna de les sessions per separat. Ressaltar que, el veïnat ha participat més de la segona sessió oberta esdevenint un espai clau per a la concreció de les propostes. En el cas de les AAVV, la seva participació ha sigut progressiva i cada vegada han sigut més part activa del procés.

Així doncs, les dades de participació, ens mostren que el **nucli principal** del procés s'ha sostingut durant la totalitat de les accions participades per les **AAVV, les associacions i entitats del barri, les AFA's i el veïnat**. Altres col·lectius com el Casal de Barri Cardener, Salutem i les escoles, han participat amb regularitat i amb un nombre inferior de participants.

Grau de participació Accions Participades



4.1.2. Esquema resum dels resultats.

Els esquemes exposats a continuació és un recull lineal de les propostes treballades durant el conjunt del procés participatiu. L'objectiu d'aquests és promoure una comprensió de la procedència de cadascuna de les propostes consensuades sense perdre el fil conductor entre les estratègies d'actuació, les línies d'actuació i les propostes d'intervenció.

4 eixos temàtics

30 estratègies d'actuació

6 línies d'actuació

A. ACESSOS I MOBILITAT A L'ESPAI

Accessibilitat

Vinculació amb carrers d'accés

- A1. Mantenir els recorreguts de les terrasses com s'utilitzava originalment.
- A2. Habilitar dels recorreguts amb forts desnivells per garantir la seguretat i la connexió entre els diferents nivells.
- A4. Garantir l'obertura del carrer Antequera i Marianao per facilitar l'accés de la gent gran i persones amb mobilitat reduïda a l'espai de les dues terrasses principals.
- A3. Millorar la connectivitat del barri i entre les escoles mitjançant l'obertura del carrer Antequera.
- A5. Regulació de l'accés dels diferents públics que fan servir l'espai (franges horàries, accés al Park Güell i conseqüències, usuaris permesos i aforaments, etc.).
- A6. Resoldre la connexió entre els carrers Antequera i Marianao de manera que tinguin el mínim impacte als Jardins (evitar el cas de Menéndez i Pelayo).
- A7. Garantir la connexió entre els carrers Antequera i Marianao (sense hipotecar l'ús i la preservació dels Jardins de la Font del Carbó) en totes les franges horàries perquè pugui esdevenir un nou recorregut del barri.

U. DISTRIBUCIÓ DELS USOS I IMPLEMENTACIÓ DEL VERD

Usos i activitats socio comunitàries

Biodiversitat

- U1. Realitzar uns espais per a usos informals que permeti l'apropiació i realització de diferents activitats per part dels adolescents.
- U2. Introduir usos comunitàries als jardins per garantir la reducció del turisme a l'espai.
- U10. Espai de lleure educatiu per a infants, famílies i veïnat on es treballi el respecte per la natura (fauna i flora), amb ús exclusiu sota demanda.
- U11. Mantenir i potenciar l'espai de cinema comunitari, amb una gestió comunitària de la pantalla de manera que la programació es diversifiqui i multipliqui.
- U14. Promoure activitats de lleure educatiu als Jardins, no específicament per infants.
- U15. Disposar d'infraestructura (emmagatzematge) per a la realització d'activitats als espais (nova i existent).
- U16. Promoure una programació d'activitats diversa.
- U3. Garantir la biodiversitat de l'espai i fomentar les espècies autòctones de flora i fauna als jardins.
- U4. Imaginar l'espai verd perquè sigui amable, segur i amb un bon manteniment.
- U5. Establir criteris de projecte de sostenibilitat durant tot el procés per no repercutir al verd existent.
- U6. Entendre els Jardins com un refugi climàtic per tothom i amb un caràcter biodivers
- U7. Entendre l'espai com uns Jardins d'exploració, investigació i divulgació de la flora i la fauna autòctona i l'adaptabilitat climàtica.
- U8. Imaginar activitats i tallers oberts al veïnat i les escoles sobre l'espai verd (agrobiodiversitat, bosc comestible, jardins de papallones, càmeres / indicadors bio, treball amb universitats, etc.).
- U9. Generar una escola de natura i de protecció de la biodiversitat per a col·lectius específics d'equipaments del barri.
- U12. Fer un refugi per la conservació de la biodiversitat natural de la zona, amb un horari de visita obert a tothom, en què les persones visitants puguin veure les diferents espècies. Caldria un servei de cura de la zona i d'enriquiment continu de la seva biodiversitat.
- U13. Mantenir una porció del lloc per a ús agrícola i horts agroecològics comunitaris de gestió comunitària.

P. VALOR PATRIMONIAL

immaterial

material

natural

- V1. Valorar la saviesa i experiència de la gent que va viure l'espai als seus orígens per a definir criteris d'intervenció.
- V2. Recuperar el patrimoni de les fonts, les fites de maó originals, l'ornamentació, els murs de les feixes i la geometria de l'espai originals.
- V3. Annexar un estudi de la biodiversitat i l'aigua previ a la redacció del projecte per evitar el deteriorament dels Jardins (intervenció manual sense màquines, tenir en compte la biodiversitat existent dins els murs de pedra en fer la rehabilitació, etc.).

C. CONVIVÈNCIA I DIVERSITAT SOCIAL A L'ESPAI

turisme

caràcter de l'espai

- C1. Mantenir els jardins fora de l'abast del turisme per la manca de jardins públics a La Salut.
- C4. Establir pautes de convivència i de regulació d'accés vinculades amb el turisme.
- C9. Necessitat: Com farem per prohibir / controlar l'accés dels turistes a l'espai? Proposta: Si ets de fora has de demanar carta prèvia / només pots accedir amb carnet d'identitat o padró / que els taxis no passin per allà / rètols "aquest no és un lloc turístic, si t'interessa conèixer el projecte, posa't en contacte.
- C2. Projectar els nous jardins de la Font del Carbó amb una configuració d'espais amb un caràcter intergeneracional.
- C3. Mantenir una porció del lloc per a ús agrícola i hort comunitari, amb gestió comunitària i agroecològica.
- C5. Generar dinàmiques respectuoses per garantir la bona convivència a l'espai.
- C6. Habilitar l'espai per fomentar els espais de trobada i activitats culturals per a gent gran i altres col·lectius (espai intergeneracional).

3. ACCESSIBILITAT ALS JARDINS **A4**

Garantir l'obertura del carrer Antequera i Marianao per facilitar l'accés de la gent gran i persones amb mobilitat reduïda a l'espai de les dues terrasses principals, e una porció per a ús agrícola i hort comunitari, amb gestió comunitària i agroecològica.

2. CONNEXIONS INTERNES AL BARRI **A6 + A7**

Resoldre la connexió entre els carrers Antequera i Marianao de manera que tinguin el mínim impacte als Jardins (evitar el cas de Menéndez i Pelayo) i garantir-ne l'ús en totes les franges horàries per tal que pugui esdevenir un nou recorregut del barri.

5. USOS I CONVIVÈNCIA A L'ESPAI **C5 + C6**

Generar dinàmiques respectuoses per garantir la bona convivència i habilitar els Jardins per fomentar els espais de trobada i activitats culturals per a gent gran i altres col·lectius (espai intergeneracional)

1a. PATRIMONI I MEMÒRIA **V1**

Valorar la saviesa i experiència de la gent que va viure l'espai als seus orígens per a definir criteris d'intervenció.

1b. PATRIMONI MATERIAL **V1 + A1**

Recuperar el patrimoni de les fonts, les fites de maó originals, l'ornamentació, els murs de les feixes i la geometria de l'espai originals i mantenir els recorreguts de les terrasses com s'utilitzaven originalment.

1c. PATRIMONI NATURAL **D5 + D6 + V3**

Tenir en compte els criteris de sostenibilitat durant tot el procés i annexar un estudi de la biodiversitat i l'aigua previ a la redacció del projecte per tal d'evitar el deteriorament dels Jardins (intervenció manual sense màquines, tenir en compte la biodiversitat existent dins els murs de pedra en fer la rehabilitació, etc.). Entendre els Jardins com un refugi climàtic per a tothom i amb un caràcter biodivers.

4. REGULACIÓ D'USOS I ACCÉS **C4 + A5**

Establir pautes de convivència i de regulació d'accés vinculades amb el turisme i els diferents públics que fan servir l'espai (franges horàries, accés al Park Güell i conseqüències, usuaris permesos i aforaments, etc.).

6. CARÀCTER AGRÍCOLA I PEDAGÒGIC DELS JARDINS **C3 + D7 + D8 + D9**

Entendre els Jardins com un espai pedagògic obert al veïnat, amb propostes d'activitats educatives i de divulgació de la fauna i la flora autòctona, tot mantenint-ne una porció per a ús agrícola i hort comunitari, amb gestió comunitària i agroecològica.

6 línies d'actuació

4 eixos temàtics

21 propostes d'intervenció específiques

3. ACCESSIBILITAT ALS JARDINS
 Garantir l'obertura del carrer Antequera i Marianao per facilitar l'accés de la gent gran i persones amb mobilitat reduïda a l'espai de les dues terrasses principals. e una porció per a ús agrícola i hort comunitari, amb gestió comunitària i agroecològica.

2. CONNEXIONS INTERNES AL BARRI
 Resoldre la connexió entre els carrers Antequera i Marianao de manera que tinguin el mínim impacte als Jardins (evitar el cas de Menéndez i Pelayo) i garantir-ne l'ús en totes les franges horàries per tal que pugui esdevenir un nou recorregut del barri.

A. ACESSOS I MOBILITAT A L'ESPAI

- **A01_Obrir un accés al carrer Antequera**
- A02_Connectar els carrers Antequera i Marianao amb escales laterals** i no pel mig per evitar rampes
- A03_Evitar l'accés directe al Park Güell**
- A04_Instal·lar un ascensor i una escala per connectar les feixes superior i inferior** al final de C/ Mercedes.
- A07_Modificar el mur actual a l'espai Quirhort.** Eliminar o replantejar el mur actual a l'espai Quirhort per millorar la connexió directa des del carrer Marianao

5. USOS I CONVIVÈNCIA A L'ESPAI
 Generar dinàmiques respectuoses per garantir la bona convivència i habilitar els Jardins per fomentar els espais de trobada i activitats culturals per a gent gran i altres col·lectius (espai intergeneracional)

U.DISTRIBUCIÓ DELS USOS I IMPLEMENTACIÓ DEL VERD

- **U01_Conservar i potenciar la biodiversitat** a través d'activitats d'aprenentatge i experimentació sobre ecologia social.
- U02_Ubicar i incentivar horts urbans i comunitaris** vinculats al veïnat i a les escoles als jardins de la Font del Carbó.
- U03_Mantenir algunes parts que no siguin trepitjables per fomentar la biodiversitat**
- U04_Habilitar una caseta de fusta** per guardar els estris al costat dels horts
- U05_Espai de trobada on dur a terme activitats amb una finalitat pedagògica**
- U06_Habilitar un espai mirador a la feixa superior**
- U08_Ubicació de tobogans** per salvar la diferència de cotes entre les feixes i fomentar els espais infantils dels jardins.

1a. PATRIMONI I MEMÒRIA
 Valorar la saviesa i experiència de la gent que va viure l'espai als seus orígens per a definir criteris d'intervenció.

1b. PATRIMONI MATERIAL
 Recuperar el patrimoni de les fonts, les fites de maó originals, l'ornamentació, els murs de les feixes i la geometria de l'espai originals i mantenir els recorreguts de les terrasses com s'utilitzaven originalment.

1c. PATRIMONI NATURAL
 Tenir en compte els criteris de sostenibilitat durant tot el procés i annexar un estudi de la biodiversitat i l'aigua previ a la redacció del projecte per tal d'evitar el deteriorament dels Jardins (intervenció manual sense màquines, tenir en compte la biodiversitat existent dins els murs de pedra en fer la rehabilitació, etc.). Entendre els Jardins com un refugi climàtic per a tothom i amb un caràcter biodivers.

P.VALOR PATRIMONIAL

- **P04_Crear un mirador - espai de memòria** on es posi en valor la història de la Font del Carbó i els petits protagonistes que han estat part del passat de l'espai.
- P05_Aprofitar la caseta del Cotoengo** (caseta dels motors). Donar-li un ús i no enderrocar-la
- P06_Mantenir la porta original** de davant de la Font.
- P07_Mantenir i rehabilitar els murs de pedra existents** i mantenir l'estructura actual de feixes

4. REGULACIÓ D'USOS I ACCÉS
 Establir pautes de convivència i de regulació d'accés vinculades amb el turisme i els diferents públics que fan servir l'espai (franges horàries, accés al Park Güell i conseqüències, usuaris permesos i aforaments, etc.).

6. CARÀCTER AGRÍCOLA I PEDAGÒGIC DELS JARDINS
 Entendre els Jardins com un espai pedagògic obert al veïnat, amb propostes d'activitats educatives i de divulgació de la fauna i la flora autòctona, tot mantenint-ne una porció per a ús agrícola i hort comunitari, amb gestió comunitària i agroecològic

C.CONVIVÈNCIA I DIVERSITAT SOCIAL A L'ESPAI

- **C03_Esdevenir un punt de trobada i socialització per al veïnat** i fomentar les activitats comunitàries
- C04_Que sigui un projecte obert amb espais de participació permanent**
- C08_No connectar amb el Parc Güell. Limitar el turisme**
- C10_Espai de trobada i relació de caràcter tranquil** fora del recorregut principal de circulació per donar més privacitat
- C11_Reubicació de la parada de taxis de Rambla Mercedes** per no acumular el trànsit a l'accés directe a la Font del Carbó.

4.2. Propostes finals del procés participatiu

Una vegada recollides les propostes, s'ha evidenciat com, un terç de les propostes fetes, donen resposta a estratègies generals d'intervenció dels jardins. En total han sigut **10 les propostes generals** que han donat resposta als criteris de conservació dels jardins, la nova identitat i caràcter dels espais i la relació entre el disseny i els formes de gestió dels diferents espais.

PROPOSTES GENERALS

- A05**_Habilitar una barana mínima per evitar caigudes en aquells desnivells més desfavorables.
- A06**_Recorreguts sense pavimentar, el més natural possible.
- A09**_Establir criteris d'accessibilitat en relació amb la ubicació dels horts urbans. A menor accessibilitat, millor ubicació pels horts.
- C02**_Establir una gestió cívic-municipal de l'espai obert i una gestió comunitària dels horts
- C05**_Pensar les obres perquè permetin la continuïtat de les activitats comunitàries a l'espai.
- P01**_Reparar i mantenir la part històrica original.
- P02**_Mantenir els elements originals com les escales, la font i la caseta per guardar material comunitari per fer activitats.
- P03**_Mantenir els recorreguts originals de les feixes.
- U07**_Introduir punts amb aigua, bancs, parcs infantils i espais d'usos escolars al centre dels jardins.
- U09**_Fer un inventari de la vegetació existent i eliminar la vegetació invasora.

Enunciar que, les propostes recollides entorn de la gestió dels jardins, han quedat registrades sense ser propostes vinculants a les decisions de millora dels jardins de la Font del Carbó. No obstant això, a causa de la reiterada exposició realitzada per entitats i veïnat, es deixa constància de la importància que ha tingut per part de les participants en la definició d'estratègies de disseny dels espais acord a les formes de gestió que s'hi puguin preveure.

A diferència de les propostes exposades amb anterioritat, s'exposen les **21 propostes específiques** que han pogut ser consensuades i ubicades per part de les participants del procés participatiu.

PROPOSTES ESPECÍFIQUES

- A01_**Obrir un accés al carrer Antequera
- A02_**Connectar els carrers Antequera i Mariano amb les escales laterals i no pel mig per evitar rampes
- A03_**Evitar l'accés directe al Park Güell.
- A04_**Instal·lar un ascensor i una escala per connectar les feixes superior i inferior al final de C/ Mercedes.
- A07_** Modificar el mur actual a l'espai Quirhort. Eliminar o replantejar el mur actual a l'espai Quirhort per millorar la connexió directa des del carrer Mariano.
- U01_**Conservar i potenciar la biodiversitat a través d'activitats d'aprenentatge i experimentació sobre ecologia social.
- U02_**Ubicar i incentivar horts urbans i comunitaris vinculats al veïnat i a les escoles als jardins de la Font del Carbó.
- U03_**Mantenir algunes parts del jardí que no siguin trepitjables per fomentar la biodiversitat.
- U04_**Habilitar una caseta de fusta per guardar els estris al costat dels horts.
- U05_**Espai de trobada on dur a terme activitats amb una finalitat pedagògica.
- U06_**Zonificar les feixes segons els diferents usos. Habilitar una zona amb vistes i un espai per a gent gran a la feixa superior (mirador)
- U08_**Ubicació de tobogans per salvar la diferència de cotes entre les feixes i fomentar els espais infantils dels jardins.
- P04_**Crear un mirador - espai de memòria on es posi en valor la història de la Font del Carbó i els petits protagonistes que han estat part del passat de l'espai.
- P05_**Aprofitar la caseta del Cotelengo (caseta dels motors). Donar-li un ús i no enderrocar-la
- P06_**Mantenir la porta original de davant de la Font.
- P07_**Mantenir i rehabilitar els murs de pedra existents i mantenir l'estructura actual de feixes.
- C03_**Esdevenir un punt de trobada i socialització per al veïnat i fomentar les activitats comunitàries
- C04_**Que sigui un projecte obert amb espais de participació permanent.
- C08_**No connectar amb el Parc Güell. Limitar el turisme
- C10_**Espai de trobada i relació de caràcter tranquil fora del recorregut principal de circulació per donar més privacitat.
- C11_**Reubicació de la parada de taxis de Rambla Mercedes per no acumular el trànsit a l'accés directe a la Font del Carbó.

A continuació, es mostren unes fitxes resum de cadascuna de les propostes específiques on es realitza una descripció dels objectius d'aquestes i les consideracions que s'han tingut per part de les participants.



A. ACCESSOS I MOBILITAT A L'ESPAI

A01_ Obrir un accés al carrer Antequera

. **Descripció:** Aquesta proposta té com a objectiu connectar el final del tram del carrer Antequera amb un dels accessos originaris als Jardins. L'obertura vol millorar la connectivitat interna al barri i garantir l'accessibilitat a la feixa superior. Arran d'aquesta proposta també s'ha observat la necessitat de garantir l'accessibilitat a la feixa superior i inferior, a causa de la dificultat de fer accessibles els itineraris, amb pendents tan pronunciades, de les feixes intermitges.

Ubicació Proposta:

Accés Antequera /
Feixa superior



Grau de consens:

Alt / Proposta Prioritzada



. **Consideracions:** La proposta ha posat de manifest la necessitat de repensar l'obertura d'aquests itineraris o, en cas contrari, tancar l'accés al veïnat tot establint horaris d'obertura segons els usos previstos a l'interior dels jardins.

A02_ Connectar els carrers Antequera i Marianao amb les escales laterals i no pel mig per evitar rampes

. **Descripció:** Aquesta proposta té com a objectiu connectar el carrer Antequera amb el carrer Marianao a través dels Jardins. Es proposa obrir un recorregut més o menys permanent (segons horaris d'obertura) per l'interior dels Jardins per tal d'evitar grans voltes perimetrals si es vol anar d'un carrer a l'altre.

Ubicació Proposta:

Escales perimetrals



Grau de consens:

Alt / Proposta Prioritzada



. **Consideracions:** Cal definir la zona dels Jardins que quedarà tancada i la que no si és que es vol garantir un pas permanent. S'insisteix molt en l'absència de rampes per evitar el cas dels Jardins de Menéndez i Pelayo, on no queda gairebé superfície per gaudir de l'espai a causa de l'ocupació de les rampes.

A03_ Evitar l'accés directe al Park Güell

. **Descripció:** Aquesta proposta té com a objectiu evitar que s'obri una porta que connecti els Jardins amb el Park Güell. Aquesta connexió afavoriria la presència de turistes, tot desplaçant al veïnat dels Jardins.

Ubicació Proposta:

Cantonada Park Güell



Grau de consens:

Alt / Proposta Prioritzada



. **Consideracions:** La proposta ha posat de manifest la necessitat de mantenir el turisme allunyat de l'espai, ja que, a causa de la seva presència a la zona, hi ha una manca d'espais públics als quals el veïnat del barri de La Salut pugui accedir.

A04_ Instal·lar un ascensor i una escala per connectar les feixes superior i inferior al final del carrer Mercedes

. **Descripció:** Aquesta proposta té com a objectiu connectar el nivell superior i l'inferior dels Jardins a través d'un ascensor i unes escales. Es proposa ubicar-lo al final del carrer Mercedes aprofitant la cantonada que queda entre el Park Güell i els Jardins de la Font del Carbó, d'aquesta manera el seu funcionament podria ser independent de l'horari d'obertura dels Jardins.

Ubicació Proposta:

Final carrer Mercedes



Grau de consens:

Alt / Proposta Prioritzada



. **Consideracions:** S'ha esmentat que si, per causa de la composició del terreny, l'ascensor no es pogués construir en aquell indret, es pogués replantejar fer una alternativa al lateral contrari dels Jardins. El fet de posar un ascensor que comuniqui de manera permanent l'accés des del carrer Mercedes fins a la feixa superior dels Jardins fa que s'hagi de plantejar deixar la feixa superior també oberta permanentment.

A07_ Modificar el mur actual a l'espai Quirhort. Eliminar o replantejar el mur actual a l'espai Quirhort per millorar la connexió directa des del carrer Mariano.

. **Descripció:** Aquesta proposta té com a objectiu la definició d'una estratègia d'intervenció del mur que limita entre l'actual espai Quirhort amb el carrer Pare Jacint Alegre. Es proposa la modificació d'aquest mur per a fer-ho més permeable i valorar l'opció d'alguna obertura cap al carrer aprofitant que la cota, en alguns trams, és la mateixa i permetria poder accedir a peu pla.

Ubicació Proposta:

Actual Espai Quirhort



Grau de consens:

Mig / Proposta Prioritzada



. **Consideracions:** S'ha considerat que, tot i no ser necessari l'eliminació del mur existent, es revisin les estratègies per donar més visibilitat als usos que es realitzin a l'interior. En aquesta direcció, en ser l'espai més vinculat al teixit urbà del barri, es considera necessari fer una proposta de modificació que convidi al veïnat a accedir als jardins.



C. CONVIVÈNCIA I DIVERSITAT SOCIAL A L'ESPAI

C03_ Esdevenir un punt de trobada i socialització per al veïnat i fomentar les activitats comunitàries

. **Descripció:** Aquesta proposta té com a objectiu dissenyar espais adequats per a la socialització i la realització d'activitats comunitàries. Es posa de manifest la manca d'espais públics que puguin acollir activitats veïnals dins del barri de La Salut i es considera que els Jardins de la Font del Carbó podrien complir aquesta funció.

Ubicació Proposta:

Cantonada Park Güell /

Feixes inferiors /

Zona actual Quirhort



Grau de consens:

Alt / Proposta Prioritzada



. **Consideracions:** Hi ha diverses propostes d'ubicació d'aquests espais comunitaris.

C04_ Que sigui un projecte obert amb espais de participació permanent

. **Descripció:** Aquesta proposta té com a objectiu poder fer un seguiment del projecte i que pugui acollir propostes de millora per part del veïnat implicat de manera contínua. Es proposa pensar el projecte dels Jardins com un espai actiu i canviant, que aculli la participació del veïnat en els canvis i les millores al llarg del temps.

Ubicació Proposta:

General



Grau de consens:

Alt / Proposta Prioritzada



. **Consideracions:** Es proposa d'inici establir una comissió de seguiment del projecte i pensar en espais de participació activa de la ciutadania al llarg de la vida dels Jardins.

C08_ No connectar amb el Parc Güell. Limitar el turisme

. **Descripció:** Aquesta proposta té com a objectiu limitar l'accés a les persones turistes i garantir la convivència als jardins. Es proposa no realitzar cap tipus de connexió directa o accés amb el Parc Güell.

Ubicació Proposta:

Accés Parc Güell



Grau de consens:

Alt / Proposta Prioritzada



. **Consideracions:** Degut a l'alt impacte que el turisme té al barri, es demana que el futur espai dels jardins siguin un espai destinat al barri i les veïnes i no esdevingui una ampliació del Parc Güell i un altre pol d'atracció turística.

C10_ Espai de trobada i relació de caràcter tranquil fora del recorregut principal de circulació per donar més privacitat.

. **Descripció:** Aquesta proposta té com a objectiu crear un espai de trobada i relació de caràcter tranquil. Amb l'objectiu de ser un espai més íntim i segur per a criatures, es proposa que aquest espai s'ubiqui fora del recorregut principal i incorpori bancs, taules i espais d'ombra.

Ubicació Proposta:

Feixa inferior



Grau de consens:

Mig / Proposta Prioritzada



. **Consideracions:** La ubicació d'aquest espai no ha arribat a un consens, ja que hi ha dos espais potencials. Per una banda, es valora positivament la part dreta de la feixa inferior ja que és un espai més obert al barri i, per altra banda, es considera més adient la part esquerra de la feixa inferior ja que per la seva morfologia és un espai recollit i més privat.

C11_ Reubicació de la parada de taxis de Rambla Mercedes per no acumular el trànsit a l'accés directe a la Font del Carbó.

. **Descripció:** Aquesta proposta té com a objectiu millorar la convivència als accesos més propers al jardins pels carrer de Pare Jacint Alegre i Marianao. La proposta posa de manifest la importància d'expandir l'àmbit més enllà del recinte dels jardins per establir un millor vincle amb el barri i les seves dinàmiques de circulació.

Ubicació Proposta:

Entorn jardins



Grau de consens:

Mig / Proposta Prioritzada



. **Consideracions:** Es proposa reubicar la parada actual ubicada a Rambla Mercedes a causa de les aglomeracions que es generen entron a aquesta. s'observa com aquest fet incideix sobre el correcte desenvolupament dels itineraris a peu pels vianants.



P. VALOR PATRIMONIAL

P04_ Crear un mirador – espai de memòria on es posi en valor la història de la Font del Carbó i els petits protagonistes que han estat part del passat de l'espai.

. **Descripció:** Aprofitant la orografia dels jardins, es proposa crear un mirador a la feixa superior per gaudir d'un espai de descans i de les vistes. Alhora es desitja que aquest mirador esdevingui un espai de memòria on es visibilitzi i es posi en valor la història de la Font del Carbó i de tots els agents i persones implicades en el seu recorregut.

Ubicació Proposta:

Feixa superior



Grau de consens:

Alt / Proposta Prioritzada



. **Consideracions:** Es proposa aprofitar el mur existent que limita els jardins amb l'exterior per crear un recorregut històric on es reculli i s'expliqui la història. També es proposa que aquest mirador incorpori un espai d'estada confortable amb bancs.

P05_ Aprofitar la caseta del Cotolengo. Donar-li un ús i no enderrocar-la.

. **Descripció:** Aprofitant que existeix una edificació als jardins, es proposa que es revisi l'ús de la caseta i es reculli la necessitat que adopti un ús comunitari i pugui introduir l'economia social i solidària al barri de La Salut.

Ubicació Proposta:

Zona Actual Quirhort



Grau de consens:

Alt / Proposta Prioritzada



. **Consideracions:** La proposta feta també ha posat de manifest que l'ús ha de ser comunitari i que pugui esdevenir un punt de trobada pel veïnat i fomenti la realització d'activitats. Es considera que, en el cas que sigui una guingueta, aquesta haurà de ser gestionada per a una entitat veïnal per no fomentar l'activitat turística en aquest espai.

P06_ Mantenir la porta original de davant de la Font.

. **Descripció:** De la mateixa manera que es considera necessari la restauració de la Font del Carbó, el veïnat ha proposat la conservació de la porta original associada a la font.

Ubicació Proposta:

Font del Carbó



Grau de consens:

Alt / Proposta Prioritzada



. **Consideracions:** La proposta està vinculada a la proposta A07 on, segons la tipologia de proposta que es faci al carrer Pare Jacint Alegre.

P07_ Mantenir i rehabilitar els murs de pedra existents i mantenir l'estructura actual de les feixes

. **Descripció:** La proposta de conservació va directament associada als criteris d'intervenció genèrics proposats pels jardins de respecte cap a les preexistències d'aquests. La proposta té l'objectiu de conservar al màxim els murs de contenció existents de les feixes i els criteris de distribució existents dels jardins.

Ubicació Proposta:

General / Feixes

Intermitges



Grau de consens:

Alt / Proposta Prioritzada



. **Consideracions:** La proposta es planteja, principalment, per no alterar la morfologia del terreny existent i per evitar la introducció d'itineraris de circulació en el sentit perpendicular a les feixes.



U. DISTRIBUCIÓ DELS USOS I IMPLEMENTACIÓ DEL VERD

U01_ Conservar i potenciar la biodiversitat a través d'activitats d'aprenentatge i experimentació sobre ecologia social.

. **Descripció:** La proposta neix de la necessitat de reconèixer els Jardins de la Font del Carbó com un espai biodivers i d'investigació de la flora i la fauna de la zona. Aquesta identitat respon a la vinculació de l'àmbit amb els equipaments escolars més propers i la possibilitat de desenvolupar activitats de ciències naturals als jardins.

Ubicació Proposta:

General / Feixes
Intermitges



Grau de consens:

Mig / Proposta Prioritzada



. **Consideracions:** Algunes de les propostes recollides ha sigut de retolació de la vegetació existent als jardins i la creació d'itineraris naturals amb la finalitat d'apropar a les més joves a la coneixença i interacció del medi.

U02_ Ubicar i incentivar horts urbans i comunitaris vinculats al veïnat i a les escoles als jardins de la Font del Carbó.

. **Descripció:** La proposta té l'objectiu de conservar els horts actuals associats a l'espai Quirhort i dotar-los de les infraestructures necessàries per a promoure el seu ús. En aquesta direcció, també recull la proposta U04 per a dotar dels horts d'una caseta per a guardar les eines i altres elements.

Ubicació Proposta:

Feixes Intermitges



Grau de consens:

Mig / Proposta Prioritzada



. **Consideracions:** No s'arriba a un consens del grau d'ocupació dels horts. No obstant això, es comparteix la proposta d'ubicar-los en aquesta zona intermitja dels jardins.

U03_ Mantenir algunes parts dels jardins que no siguin trepitjables per fomentar la biodiversitat

. **Descripció:** La proposta s'ha consolidat mitjançant la definició de l'àrea més abundant de vegetació i amb més pendent, propera a l'accés d'Antequera, com un espai de protecció a la biodiversitat.

Ubicació Proposta: Accés Antequera /Feixa Superior		Grau de consens: Alt / Proposta Prioritzada	
--	---	---	---

. **Consideracions:** La necessitat de definir aquest àmbit també ha quedat recolzada per a la necessitat de dur a terme les tasques pertinents de manteniment sense afectar la vegetació existent i la introducció de vegetació autòctona de la zona.

U04_ Habilitar una caseta de fusta per guardar els estris al costat dels horts.

. **Descripció:** La proposta té l'objectiu de consolidar l'infraestructura necessària per a desenvolupar els treballs associats al cultiu i manteniment dels horts comunitaris. Es proposa la seva ubicació als voltants dels horts.

Ubicació Proposta: Feixes Intermitges		Grau de consens: Mig / Proposta Prioritzada	
---	---	---	---

. **Consideracions:** Es reflexiona entorn de la necessitat de disposar d'un espai d'emmagatzematge d'eines destinades a l'hort. Inicialment, es proposa destinar la caseta del Cottolengo per aquest ús, però, considerant que la millora ubicació dels horts és a les franges intermitges, es considera oportú introduir un nou espai.

U05_ Espai de trobada on dur a terme activitats amb una finalitat pedagògica.

. **Descripció:** La proposta té per objectiu la introducció d'un espai pedagògic a la zona actual del pou dels jardins perquè la morfologia de l'espai és més recollida i per la privacitat derivada per la seva relació amb el carrer.

Ubicació Proposta:

Zona Actual Pou



Grau de consens:

Alt / Proposta Prioritzada



. **Consideracions:** La proposta té l'objectiu de dotar a l'espai d'un caràcter lúdic sense implementar una zona de joc infantil amb el mobiliari més tradicional. Es proposa també mobiliari d'estada i relació per a complementar la zona.

U06_ Zonificar les feixes segons els diferents usos. Habilitar una zona amb vistes i un espai per a gent gran a la feixa superior (mirador)

. **Descripció:** L'objectiu de la proposta és dotar al conjunt de la feixa d'un caràcter d'espai mirador i disposar del mobiliari corresponent per a ser un espai d'estada. La proposta va associada C01 on també han considerat que aquesta zona pot acollir la introducció d'obres d'arts i elements que reconeixin la memòria històrica dels jardins.

Ubicació Proposta:

Feixa Superior



Grau de consens:

Alt / Proposta Prioritzada



. **Consideracions:** La proposta va associada a l'obertura del carrer d'Antequera (A01) i la proposta de connexió entre el mateix carrer Antequera i el carrer Marianao. (A02).

U08_ Ubicació de tobogans per salvar la diferència de cotes entre les feixes i fomentar els espais infantils dels jardins.

. **Descripció:** La proposta reconeix la possibilitat d'introduir elements de joc que es posin en relació amb la topografia existent dels jardins. La forma exposada pel veïnat ha sigut la introducció d'uns tobogans entre la feixa intermèdia i la feixa superior.

Ubicació Proposta:

Feixes Intermídgues



Grau de consens:

Mig / Proposta Prioritzada



. **Consideracions:** La proposta vol introduir elements de joc per a les més joves en relació amb la vegetació existent als jardins sense la necessitat de delimitar un espai de joc concret. Inicialment, es proposa com una estratègia i el resultat queda reflectit en els diagrames i mapa resum amb totes les propostes a l'apartat 4.Resultats.

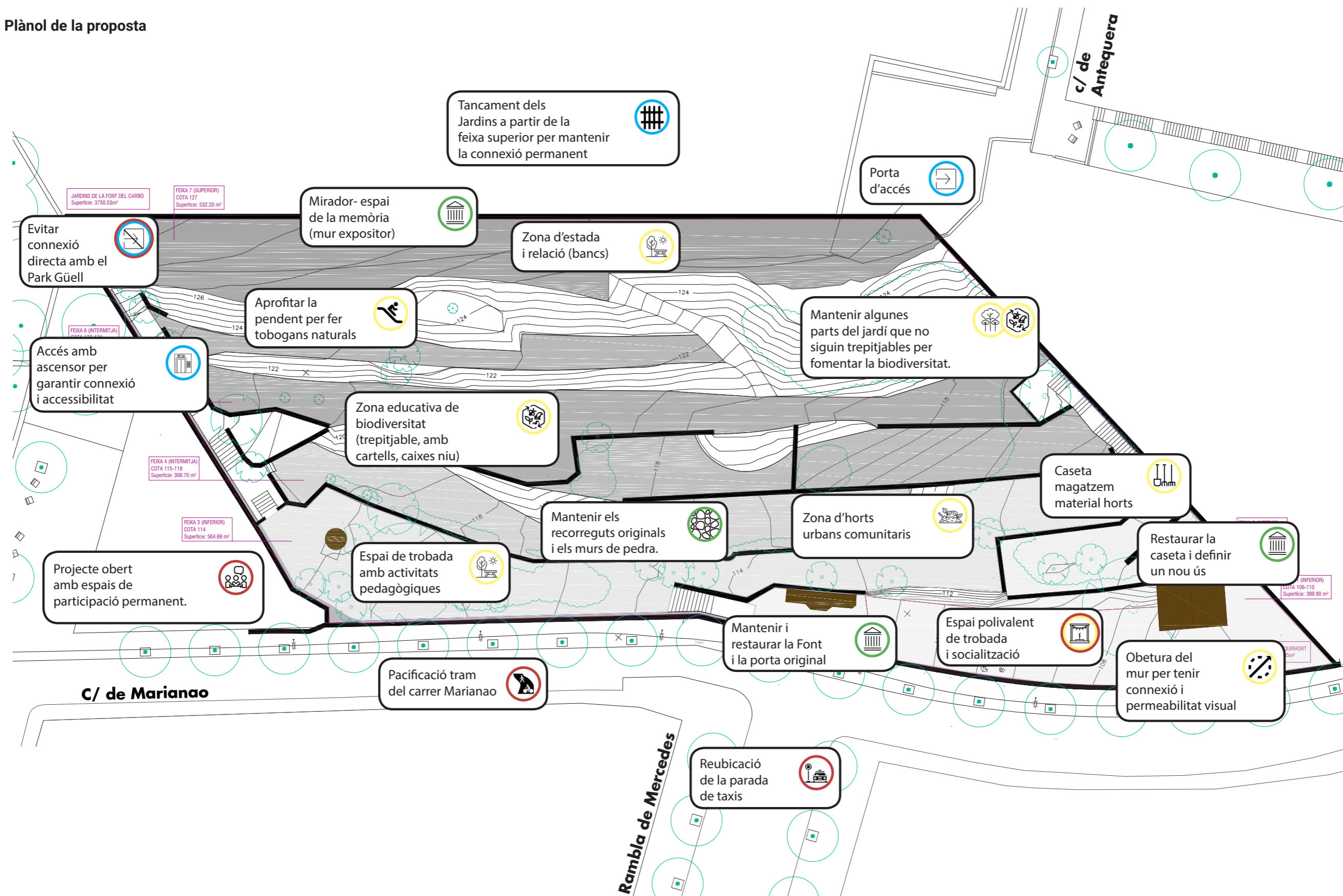
4.3. Plànol de les propostes finals

Introducció al plànol

A continuació es mostra un plànol amb un breu resum de les consideracions a les quals s'ha arribat a un ple consens durant les sessions obertes amb la ciutadania. Cadascuna de les propostes específiques està situada sobre l'àmbit dels Jardins que s'ha considerat més idoni.

Els pictogrames que representen cadascuna de les propostes estan envoltats amb un cercle de color que indica a quina de les línies estratègiques correspon: blau - Accessos i Mobilitat a l'Espai; groc - Distribució i Implementació del Verd; verd - Valor Patrimonial i vermell - Convivència i diversitat social a l'espai.

Plànol de la proposta



4.4. Síntesi i reflexions finals

Una vegada realitzades la metodologia participativa, s'han desenvolupat les propostes per a definir els usos de la totalitat d'espais que defineixen els jardins. La memòria s'alimenta de la informació compartida entre les persones i entitats vinculades a l'espai i aquesta, per tant, acompanyarà el futur projecte executiu de millora dels jardins de la Font del Carbó.

Des d'un inici, s'ha detectat que els jardins a dia d'avui, es troben en desús i amb una manca de manteniment i conservació de la vegetació i els elements patrimonials que el configuren. Aquest fet, queda contraposat a la zona actual de l'espai Quirhort on, els treballs realitzats des del 2014 han beneficiat en la conservació i dinamització comunitària dels jardins fomentant així la creació d'un espai comunitària referent al barri de La Salut.

En aquesta direcció, s'ha posat de manifest el compromís per part de les entitats, associacions i representant de les AFA's en la participació de les sessions realitzades. La prioritització d'aquestes veus als grups de discussió amb les entitats, ha ajudat a establir un marc d'inici del procés en ressonància amb les necessitats més presents del veïnat.

Així doncs, s'ha detectat que la **nova identitat** dels jardins de la Font del Carbó busca mantenir, en la mesura del possible, la **configuració existent de les feixes** sense alterar la seva **morfologia i respectant la vegetació** autòctona existent de la zona. De la mateixa manera que es volen conservar aquests elements patrimonials, la **restauració de la Font del Carbó i la conservació dels murs perimetrals del recinte**, s'ha considerat com a eixos principals per recuperar l'imaginari històric.

Establir aquests criteris d'intervenció mínima i de recuperació del patrimoni material i immaterial de l'espai, ha permès a estructurar els criteris de disseny específics i definir les temàtiques. En relació a les propostes de millora de l'**accessibilitat**, s'ha establert que el disseny dels futurs jardins ha de **garantir l'accessibilitat a la feixa superior i inferior**, com una proposta de millora suficient, entenent que, en el cas de fer tot l'espai accessible, podria dificultar la conservació de les feixes al introduir itineraris amb rampes. Amb aquests mateixos criteris, s'ha optat per la **introducció d'un ascensor i unes escales** al final del carrer Mercedes, fora de l'àmbit dels jardins, per a garantir la connectivitat entre els barris establint, així, un itinerari sempre practicable i de connexió amb els barris colindants.

En relació als itineraris de connexió i els usos que es realitzin a l'interior dels jardins, es considera com a estratègia d'intervenció el fet de **combinar la creació d'espais tancats** amb unes franges horàries determinades i **d'un itinerari obert** de pas pel veïnat. En qualsevol cas, s'ha observat que la **seguretat i la possibilitat de fomentar la convivència veïnal** a l'espai han esdevingut les necessitats principals per a la creació d'espais i itineraris interns i externs als jardins.

Finalment, en relació als accessos al recinte, s'ha optat per **obrir l'accés pel carrer Antequera** i establir una **relació amb el carrer Mariano** mitjançant la realització d'obertures puntuals o definint sistemes de murs permeables. En relació amb l'espai de bosquet del Park Güell, s'ha considerat com a proposta de consens la **no realització d'una obertura directa al recinte del Park Güell** per les dificultats en la convivència que el turisme generaria en els jardins.

Pel que fa a la definició d'usos segons les feixes, s'ha considerat la creació d'un **mirador i espai de memòria** mitjançant la introducció de bancs a la **feixa superior** on es posi en valor la història de la Font del Carbó. En aquest sentit, per a conservar l'àrea amb més desnivell, **entre la feixa superior i mitja**, s'ha proposat la definició d'un **espai de biodiversitat** sense tancar, per a poder gaudir de la vegetació autòctona i que, alhora, pugui esdevenir, un lloc pedagògic.

En les **feixes intermitges** s'ha proposat la ubicació d'**horts urbans comunitaris** vinculats al veïnat i les escoles, per les bones condicions d'assolejament. Paral·lelament a aquest punt, s'ha reflexionat entorn l'**afectació en el disseny** dels d'horts i la seva tipologia **segons els models de gestió** que es puguin preveure. Durant les sessions s'ha recollit la necessitat de no tan sols definir el grau d'ocupació de l'espai d'horts en relació amb els altres usos previstos, sino d'establir criteris de creació d'horts comunitaris des d'una òptica agroecològica.

On actualment es troba el pou dels jardins, s'ha plantejat la creació d'un **espai tranquil d'estada i relació**, on poder realitzar activitats lúdiques i pedagògiques amb els infants. En aquest espai infantil previst a la **zona esquerra de la feixa inferior**, s'ha considerat que no és necessari la incorporació de mobiliari lúdic tradicional similar al d'un parc infantil. Per tant, degut a la seva morfologia i ubicació en alçada respecte el carrer Mariano, s'ha exposat que ja compleix amb les qualitats espacials perquè sigui un **espai acotat i d'intimitat per a les més joves**.

Tancant les propostes d'usos establertes segons la tipologia de feixa, s'ha definit la creació d'un **espai polivalent social i de trobada** a la **zona dreta de la feixa inferior** on actualment està l'espai del Quirhort amb la finalitat que sigui un espai més permeable amb l'entorn i el barri. En aquest mateix àmbit del jardins, s'ha plantejat la conservació i **restauració de la casa del Cottolengo** perquè esdevingui un **espai d'emmagatzematge o espai de venda** per promoure l'economia social i solidària de les entitats del barri.

Així doncs, en termes generals, les necessitats del veïnat han quedat traduïdes amb a creació propostes de nous usos en ressonància amb la tipologia d'espais. Al final del procés es reconeix una **mirada conjunta dels veïnat cap aquest nou espai i les seves possibilitats**, prenent consciència de les seves limitacions espacials i topogràfiques que fan que tots els usos i activitats imaginades potser no es poden encabir en un mateix espai. Amb els resultats del procés es conclou que **establir criteris i estratègies d'intervenció respectuoses amb el medi, amb la voluntat de fomentar la biodiversitat al conjunt dels jardins, i generar espais de convivència veïnal han estat els eixos estructuradors de les propostes plantejades**. La conservació del caràcter natural i

patrimonial dels jardins i la introducció de nous usos i itineraris accessibles ha sigut el principal repte a treballar degut la topografia existent amb els seus condicionants i limitacions tècniques.

A nivell més **identitari** es recull que les entitats, veïns i veïnes vinculades a l'espai reclamen que els Jardins de la Font del Carbó sigui **un espai recuperat que conservi el caràcter i morfologia original i esdevingui, un lloc natural, tranquil i comunitari** per les persones del barri on poder realitzar activitats i gaudir de l'espai urbà.

Per tant, s'observa que les propostes realitzades estableixen un punt de partida aclaridor per continuar elaborant el projecte tècnic tot respectant la morfologia existent dels jardins i les necessitats més presents exposades pel veïnat.

5. ANNEXOS

5.1. Actes i presentacions de les accions participatives

Acta 1º Grup de discussió

Acta 2º Grup de discussió

Acta 1ª Sessió oberta a la ciutadania

Acta 2ª Sessió oberta a la ciutadania

Acta 3ª Sessió oberta a la ciutadania

Presentació 1ª Sessió Oberta

Presentació 2ª Sessió Oberta

Presentació 3ª Sessió Oberta

5.2. Documentació Gràfica Anàlisis

Plànols d'anàlisis temàtics

Plànol interactius dels jardins

Conjunt de ortofotos històriques

5.3. Documentació Gràfica Sessions

Fitxa de Valoració de les Línies d'Actuació

Mapa diagrama propostes-usos

Fitxes Propostes - 2º Sessió Oberta

Plànol de zones d'intervenció - 2º Sessió Oberta

Plànol de situació de propostes - 2º Sessió Oberta

Diagrames de prioritització - 3º Sessió Oberta

Plànol resum de propostes - 3º Sessió Oberta

5.4. Recull fotogràfic de les sessions

5.5. Enquesta

Informe dels resultats

5.6. Decidim.barcelona

5.7. Documentació Històrica facilitada pel veïnat

Plànols històrics de La Salut

Plànols històrics dels Jardins de la Font del Carbó

Imatges històriques

Textos i cartells històrics

5.1. Actes i presentacions de les accions participatives

Acta 1º Grup de discussió

Acta 2º Grup de discussió

Acta 1ª Sessió oberta a la ciutadania

Acta 2ª Sessió oberta a la ciutadania

Acta 3ª Sessió oberta a la ciutadania

Presentació 1ª Sessió Oberta

Presentació 2ª Sessió Oberta

Presentació 3ª Sessió Oberta

Acta 1º Grup de Discussió



Ajuntament de Barcelona 20/12/2022

Recuperem els Jardins de la Font del Carbó

. INFORME SESSIÓ 1º GRUP DE DISCUSSIÓ ENTITATS .

Dia i hora: 15 de Desembre del 2022 a les 17:30h.

Lloc: Casal de Barri Cardener

ESTRUCTURA DE LA SESSIÓ

Introducció

- . Explicació del context actual del procés par
- . Accions realitzades i pendents a realitzar:

Presentació

- . Presentació de la documentació realitzada
 - Recerca històrica del barri i dels Jardins de la Font del Carbó
 - Plànols urbans temàtics
 - Plànols de l'àmbit dels jardins

Dinàmica Principal

- . Presentació i debat entorn de les necessitats i nova identitat dels jardins de la Font del Carbó.

Tancament/Conclusions

LLISTAT D'ASSISTENTS

Es registra l'assistència de 15 persones entre representants dels teixit associatiu i entitats del barri.

Per part de les entitats:

- AVV Travessera de Dalt
- Associació La Miranda
- Fundació Nexè
- Jesuites de Gràcia, Escola Kostka
- AVV Rambla Mercedes
- AVV La Salut -Park Güell
- Quirhort
- Salvem el Guinardó
- Escola Reina Elisenda
- Ciberdona
- AAVV La Salut - Sanllehy

Dinamitzadores d'equipaments i serveis municipals:

- Pla Comunitari Salutem
- Casal Cardener



OBJECTIUS DE LA SESSIÓ

- Recollir les necessitats més presents de les entitats.
- Recerca de la nova identitats que s'imaginem de l'espai.
- Validació dels eixos temàtics.

DEVOLUCIÓ DEBAT

Realitzada la dinàmica principal de presentació en format plenari, les necessitats i noves identitats entorn dels Jardins de la Font del Carbó han sigut les següents:

ACCESSOS I MOBILITAT A L'ESPAI

En relació amb la vinculació amb el Park Güell, es proposa no obrir un accés directe al Park Güell perquè generaria una gran repercussió sobre les dinàmiques de les veïnes a l'espai.

En relació amb els accessos pels carrers d'Antequera i Marianao:

- S'exposa la necessitat d'obrir el carrer Antequera per a fomentar l'accessibilitat per a la gent gran.
- Es considera l'accés pel carrer d'Antequera com un eix important de connexió amb les escoles millorant així la connectivitat interna del barri.

En relació amb l'accessibilitat a l'espai:

- S'exposa el projecte executat als Jardins de Mendez y Pelayo com un clar exemple de les decisions de projecte que no s'han d'aplicar als Jardins de la Font del Carbó on per garantir l'accessibilitat es redueix considerablement la superfície de verd.
- S'exposa la necessitat de mantenir els recorreguts de les terrasses com s'utilitzava originalment.
- Es posa de manifest el condicionament dels recorreguts amb forts desnivells per garantir la seguretat i la connexió entre els diferents nivells. S'exemplifica mitjançant l'explicació de la configuració urbana del camí de St. Josep al Cotolengo.
- Es proposa la col·locació d'un ascensor al terreny triangular que separa els jardins de la Font del Carbó del Park Güell per salvar el desnivell que hi ha en aquell tram i garantir l'accessibilitat a la terrassa superior dels jardins.

DISTRIBUCIÓ DELS USOS I IMPLEMENTACIÓ DEL VERD

En relació amb el caràcter dels espais:

- Es planteja imaginar l'espai verd perquè sigui amable, segur i amb un bon manteniment.
- S'exposa la necessitat de rescatar i aprofitar un espai de natura a la ciutat i vincular-lo directament amb les escoles més properes als jardins.
- Es considera important la definició de la gestió com a tema important dins del procés participatiu per la forta relació amb el funcionament actual de part dels jardins.

En relació amb els usos i les activitats:

- Es proposa realitzar uns espais per a usos informals que permeti l'apropiació i realització de diferents activitats per part dels adolescents. S'exposa la problemàtica existent de les adolescents que no troben espais per a dur a terme les seves activitats dins del barri.



- Es planteja la introducció d'usos comunitaris als jardins per garantir que no hi hagi tanta presència del turisme.
- Es posa de manifest la manca d'equipament i espais per a infants al barri motiu pel qual es considera una gran oportunitat per a realitzar un procés amb els infants.

En relació a la biodiversitat:

- S'exposa la necessitat de garantir la biodiversitat de l'espai i fomentar les espècies autòctones de flora i fauna als jardins.
- S'exposa la manca de parcs d'accés lliure al barri on poder gaudir de la biodiversitat i sensorialitat de la naturalesa.

VALOR PATRIMONIAL

En relació amb els criteris d'intervenció, S'exposa la necessitat de plantejar unes obres que repercuteixin al mínim la intervenció sobre els elements patrimonials existents per conservar el patrimoni material i natural de l'espai.

En relació amb el caràcter dels espais, es posa de manifest concebre el projecte dels jardins com una oportunitat per a oferir espais diferents i de caràcter propi al barri i pel barri.

En relació amb el patrimoni immaterial, es posa de manifest la importància de valorar la saviesa i experiència (patrimoni immaterial) de la gent que va viure l'espai als seus orígens per a definir criteris d'intervenció.

En relació amb els elements construïts:

- Es proposa generar un espai patrimonial pel barri per evitar que el turisme continuï incidint sobre els espais urbans de La Salut.
- S'exposa la necessitat de recuperar el patrimoni de les fonts, les fites de maó originals, l'ornamentació, els murs de les feixes i la geometria de l'espai originals.

CONVIVÈNCIA I DIVERSITAT SOCIAL A L'ESPAI

En relació amb determinats col·lectius, es posa de manifest la manca d'espais comunitaris al barri per a gent gran.

En relació amb l'execució del projecte:

- S'exposa la necessitat de fer les obres per fases per poder mantenir l'activitat comunitària durant les intervencions.
- S'exposa la necessitat de garantir el respecte al veïnat i les entitats socials del barri per part del turisme en les decisions de projecte que es realitzin.

En relació amb el turisme, s'exposa la necessitat de mantenir els jardins fora de l'abast del turisme per la manca de jardins públics a La Salut.

En relació amb el caràcter de l'espai, els nous jardins de la Font del Carbó s'imaginen amb una configuració d'espais amb un caràcter intergeneracional.

En relació amb els usos i les activitats, s'exposa la necessitat de realitzar espais on dur a terme activitats i esdeveniments socioculturals i on fomentar la vida comunitària al barri.



TANCAMENT I CONCLUSIONS DE LA SESSIÓ

Les dinamitzadores realitzen una exposició de les temàtiques principals abordades durant la dinàmica i l'assoliment dels objectius de la sessió amb la recollida d'intervencions referents a les necessitats i identitats dels futurs espais dels jardins per part de les entitats que han format part de la sessió.

Finalment, les dinamitzadores realitzen el tancament de la primera sessió de debat amb entitats i es convida a les participants a fer seguiment del procés participatiu i noves convocatòries al portal Decidim de l'ajuntament.

La propera sessió de debat amb entitats serà el pròxim **22 de desembre de 17:30 a 19h** al Casal de Barri de Cardener.

Acta 2º Grup de Discussió



Ajuntament
de Barcelona

28/12/2022

Recuperem els Jardins de la Font del Carbó

. INFORME SESSIÓ 2ª GRUP DE DISCUSSIÓ ENTITATS .

Dia i hora: 22 de Desembre del 2022 a les 17:30h.

Lloc: Casal de Barri Cardener

ESTRUCTURA DE LA SESSIÓ

Introducció

- . Explicació de la situació actual del procés
- . Accions realitzades i pendents a realitzar

Presentació

- . Explicació del funcionament i estructura de la sessió
- . Presentació de les estratègies corresponents a les necessitats recollides a la sessió anterior mitjançant el diagrama resum

Dinàmica Principal

- . Validació i desenvolupament dels objectius i les estratègies de cada temàtica
- . Concreció conjunta de les línies de treball del procés participatiu

Tancament/Conclusions

LLISTAT D'ASSISTENTS

Es registra l'assistència de **12 persones** entre representants dels teixit associatiu i entitats del barri.

Per part de les entitats:

- AVV Travessera de Dalt
- Associació La Miranda
- Jesuïtes de Gràcia, Escola Kostka
- AVV Rambla Mercedes
- AVV La Salut -Park Güell
- Quirhort
- Salvem el Guinardó
- Escola Reina Elisenda
- Ciberdona
- AAVV La Salut - Sanllehy

Dinamitzadores d'equipaments i serveis municipals:

- Pla Comunitari Salutem
- Casal Cardener



Recuperem els Jardins de la Font del Carbó

OBJECTIUS DE LA SESSIÓ

- Desenvolupar els objectius i les estratègies de cada temàtica
- Concreció de les línies de treball que es considerin adients pel procés participatiu

DEVOLUCIÓ DEBAT

Un cop realitzada la dinàmica principal, dividida en dos grups de treball, s'han posat en comú les estratègies entorn dels Jardins de la Font del Carbó sorgides a cada grup:

GRUP 1. ACCESSOS I MOBILITAT A L'ESPAI

Seguint les temàtiques que s'han proposat, han sorgit les següents estratègies i propostes:

ACCESSIBILITAT:

- A1. Mantenir els recorreguts de les terrasses com s'utilitzava originalment.
- A4. Garantir l'obertura del carrer Antequera i Marianao per facilitar l'accés de la gent gran i persones amb mobilitat reduïda a l'espai de les dues terrasses principals.

VINCULACIÓ AMB CARRERS D'ACCÉS:

- A3. Millorar la connectivitat del barri i entre les escoles mitjançant l'obertura del carrer Antequera.
- A5. Regulació de l'accés dels diferents públics que fan servir l'espai (franges horàries, accés al Park Güell i conseqüències, usuaris permesos i aforaments, etc.).
- A6. Resoldre la connexió entre els carrers Antequera i Marianao de manera que tinguin el mínim impacte als Jardins (evitar el cas de Menéndez i Pelayo).
- A7. Garantir la connexió entre els carrers Antequera i Marianao (sense hipotecar l'ús i la preservació dels Jardins de la Font del Carbó) en totes les franges horàries perquè pugui esdevenir un nou recorregut del barri.

GRUP 1. VALOR PATRIMONIAL

Seguint les temàtiques que s'han proposat, han sorgit les següents estratègies i propostes:

PATRIMONI IMMATERIAL:

- V1. Valorar la saviesa i experiència de la gent que va viure l'espai als seus orígens per a definir criteris d'intervenció.

PATRIMONI CONSTRUÏT:

- V2. Recuperar el patrimoni de les fonts, les fites de maó originals, l'ornamentació, els murs de les feixes i la geometria de l'espai originals.

PATRIMONI NATURAL:



Recuperem els Jardins de la Font del Carbó

- V3. Annexar un estudi de la biodiversitat i l'aigua previ a la redacció del projecte per evitar el deteriorament dels Jardins (intervenció manual sense màquines, tenir en compte la biodiversitat existent dins els murs de pedra en fer la rehabilitació, etc.).

GRUP 2. CONVIVÈNCIA I DIVERSITAT SOCIAL A L'ESPAI

Seguint les temàtiques que s'han proposat, han sorgit les següents estratègies i propostes:

TURISME:

- C1. Mantenir els jardins fora de l'abast del turisme per la manca de jardins públics a La Salut.
- C4. Establir pautes de convivència i de regulació d'accés vinculades amb el turisme.
- C9. Necessitat: Com farem per prohibir / controlar l'accés dels turistes a l'espai?
Proposta: Si ets de fora has de demanar cita prèvia / només pots accedir amb carnet d'identitat o padró / que els taxis no passin per allà / rètols "aquest no és un lloc turístic, si t'interessa conèixer el projecte, posa't en contacte.

CARÀCTER DE L'ESPAI:

- C2. Projectar els nous jardins de la Font del Carbó amb una configuració d'espais amb un caràcter intergeneracional.
- C3. Mantenir una porció del lloc per a ús agrícola i hort comunitari, amb gestió comunitària i agroecològica.
- C5. Generar dinàmiques respectuoses per garantir la bona convivència a l'espai.
- C6. Habilitar l'espai per fomentar els espais de trobada i activitats culturals per a gent gran i altres col·lectius (espai intergeneracional).
- C7. Cocrear un espai comunitari per la indagació, la cohesió i la autoformació l'afectivitat col·lectiva barrial (sobre agroecologia i cultura popular, per exemple), que no estigui controlat per l'administració ni per cap entitat concreta al 100%, sinó fomentant una governança compartida, col·lectiva, cooperativa, amb mediació i facilitació, però no tutelatge. Gestió cívico-comunitària.
- C8. La Font del Carbó com a espai comunitari obert a les persones del barri que fomenti les trobades, la cohesió i la vida de La Salut. Amb espais accessibles a tothom (gent gran, diversitats, ...). Un espai per associacions del barri que faciliti l'autoorganització d'activitats culturals i de trobada, habilitant l'espai, per exemple, per espectacles, amb taules, cadires, ... i espai cobert per al treball col·lectiu o emmagatzematge dels recursos per organitzar aquestes activitats.
- C10. Per tal que hi hagi activitats per part del veïnat, hauria d'haver-hi algun tipus d'armari o caseta per guardar eines i / o material amb candau. Activitats: hort, tallers, etc. Es podria reaprofitar la caseta que ja hi ha.

GRUP 2. DISTRIBUCIÓ DELS USOS I IMPLEMENTACIÓ DEL VERD

Seguint les temàtiques que s'han proposat, han sorgit les següents estratègies i propostes:



Recuperem els Jardins de la Font del Carbó

USOS I ACTIVITATS SOCIO-COMUNITÀRIES:

- D1. Realitzar uns espais per a usos informals que permeti l'apropiació i realització de diferents activitats per part dels adolescents.
- D2. Introduir usos comunitaris als jardins per garantir la reducció del turisme a l'espai.
- D10. Espai de lleure educatiu per a infants, famílies i veïnat on es treballi el respecte per la natura (fauna i flora), amb ús exclusiu sota demanda.
- D11. Mantenir i potenciar l'espai de cinema comunitari, amb una gestió comunitària de la pantalla de manera que la programació es diversifiqui i multipliqui.
- D14. Promoure activitats de lleure educatiu als Jardins, no específicament per infants.
- D15. Disposar d'infraestructura (emmagatzematge) per a la realització d'activitats als espais (nova i existent).
- D16. Promoure una programació d'activitats diversa.

BIODIVERSITAT:

- D3. Garantir la biodiversitat de l'espai i fomentar les espècies autòctones de flora i fauna als jardins.
- D4. Imaginar l'espai verd perquè sigui amable, segur i amb un bon manteniment.
- D5. Establir criteris de projecte de sostenibilitat durant tot el procés per no repercutir al verd existent.
- D6. Entendre els Jardins com un refugi climàtic per tothom i amb un caràcter biodivers
- D7. Entendre l'espai com uns Jardins d'exploració, investigació i divulgació de la flora i la fauna autòctona i l'adaptabilitat climàtica.
- D8. Imaginar activitats i tallers oberts al veïnat i les escoles sobre l'espai verd (agrobiodiversitat, bosc comestible, jardins de papallones, càmeres / indicadors bio, treball amb universitats, etc.).
- D9. Generar una escola de natura i de protecció de la biodiversitat per a col·lectius específics d'equipaments del barri.
- D12. Fer un refugi per la conservació de la biodiversitat natural de la zona, amb un horari de visita obert a tothom, en què les persones visitants puguin veure les diferents espècies. Caldria un servei de cura de la zona i d'enriquiment continu de la seva biodiversitat.
- D13. Mantenir una porció del lloc per a ús agrícola i horts agroecològics comunitaris de gestió comunitària.



Recuperem els Jardins de la Font del Carbó

TANCAMENT I CONCLUSIONS DE LA SESSIÓ

Les dinamitzadores realitzen una exposició de les estratègies sorgides durant la dinàmica a cadascun dels grups i es posa en comú un seguit de línies de treball:

LÍNIA 1A: PATRIMONI I MEMÒRIA

V1. Valorar la saviesa i experiència de la gent que va viure l'espai als seus orígens per a definir criteris d'intervenció.

LÍNIA 1B: PATRIMONI MATERIAL

V2. + A1. Recuperar el patrimoni de les fonts, les fites de maó originals, l'ornamentació, els murs de les feixes i la geometria de l'espai originals i mantenir els recorreguts de les terrasses com s'utilitzaven originalment.

LÍNIA 1C: PATRIMONI NATURAL

D5. +D6. + V3. Tenir en compte els criteris de sostenibilitat durant tot el procés i annexar un estudi de la biodiversitat i l'aigua previ a la redacció del projecte per tal d'evitar el deteriorament dels Jardins (intervenció manual sense màquines, tenir en compte la biodiversitat existent dins els murs de pedra en fer la rehabilitació, etc.). Entendre els Jardins com un refugi climàtic per a tothom i amb un caràcter biodivers.

LÍNIA 2: CONNEXIONS INTERNES AL BARRI

A6. + A7. Resoldre la connexió entre els carrers Antequera i Marianao de manera que tinguin el mínim impacte als Jardins (evitar el cas de Menéndez i Pelayo) i garantir-ne l'ús en totes les franges horàries per tal que pugui esdevenir un nou recorregut del barri.

LÍNIA 3: ACCESSIBILITAT ALS JARDINS

A4. Garantir l'obertura del carrer Antequera i Marianao per facilitar l'accés de la gent gran i persones amb mobilitat reduïda a l'espai de les dues terrasses principals.

LÍNIA 4: REGULACIÓ D'USOS I ACCÉS

C4. + A5. Establir pautes de convivència i de regulació d'accés vinculades amb el turisme i els diferents públics que fan servir l'espai (franges horàries, accés al Park Güell i conseqüències, usuaris permesos i aforaments, etc.).

LÍNIA 5: CONVIVÈNCIA A L'ESPAI

C5. + C6. Generar dinàmiques respectuoses per garantir la bona convivència i habilitar els Jardins per fomentar els espais de trobada i activitats culturals per a gent gran i altres col·lectius (espai intergeneracional).

LÍNIA 6: ELS JARDINS COM A ESPAI AGROPEDAGÒGIC

C3. + D7. + D8. + D9. Entendre els Jardins com un espai pedagògic obert al veïnat, amb propostes d'activitats educatives i de divulgació de la fauna i la flora autòctona, tot mantenint-ne una porció per a ús agrícola i hort comunitari, amb gestió comunitària i agroecològica.



**Ajuntament
de Barcelona**

28/12/2022

Recuperem els Jardins de la Font del Carbó

Finalment, les dinamitzadores realitzen el tancament de la segona sessió de debat amb entitats i es convida a les participants a fer seguiment del procés participatiu i noves convocatòries al portal Decidim de l'ajuntament.

La propera sessió, que serà l'inici de les sessions obertes, serà el **19 de gener de 17:00 a 19h** al Casal de Barri de Cardener.

Acta 1º Sessió Oberta a la Ciutadania



Ajuntament
de Barcelona

20/12/2022

Recuperem els Jardins de la Font del Carbó

. INFORME 1º SESSIÓ OBERTA A LA CIUTADANIA .

Dia i hora: 19 de Gener del 2023 a les 17:00h.

Lloc: Casal de Barri Cardener

ESTRUCTURA DE LA SESSIÓ

Introducció

. Explicació de la situació actual del procés i les accions realitzades

Presentació

. Explicació dels resultats obtinguts durant la Fase de Diagnòs.

Dinàmica Principal

. Validació de les línies d'actuació.

. Definició de les propostes d'intervenció als jardins.

Tancament/Conclusions

LLISTAT D'ASSISTENTS

Es registra l'assistència de **23 persones** entre representants dels teixit associatiu, entitats i veïnat del barri de La Salut.

Per part de les entitats:

- AVV Travessera de Dalt
- Associació La Miranda
- Jesuites de Gràcia, Escola Kostka
- AVV Rambla Mercedes
- AVV La Salut -Park Güell - Sanllehy
- Quirhort
- Salvem el Guinardó
- AFA Escola Reina Elisenda
- AFA Baldiri i Reixac

Dinamitzadores d'equipaments i serveis municipals:

- Pla Comunitari Salutem
- Casal Cardener



Recuperem els Jardins de la Font del Carbó

Personal municipal assistent:

- Mercè Saltor, consellera del barri de La Salut
- Jordi Farriol, conseller d'urbanisme del Districte de Gràcia
- Jordi Raboso, Director de Llicències i Espai Públic del Districte de Gràcia
- Oriol Vañó, tècnic del Departament d'Obres i Manteniment del Districte de Gràcia
- Sílvia Cid, adjunta a gerència del Districte de Gràcia
- Mònica Oriola, tècnica del barri de La Salut
- Carla Garcia, tècnica de Democràcia Activa

OBJECTIUS DE LA SESSIÓ

- Validar i prioritzar les línies d'actuació treballades amb les entitats.
- Realitzar propostes entorn de les temàtiques i les línies d'actuació plantejades.

DEVOLUCIÓ DEBAT

Un cop realitzada la dinàmica principal, dividida en tres grups de treball, s'han realitzat propostes d'intervenció i zonificació als jardins sobre un plànol amb l'estat actual d'aquest. Es **destaquen** aquelles propostes realitzades que han sigut comunes als tres grups.

GRUP 1. ACCESSOS I MOBILITAT A L'ESPAI

Seguint les temàtiques que s'han proposat, han sorgit les següents estratègies i propostes:

- Obrir un accés al carrer Antequera
- **Connectar els carrers Antequera i Marianao amb les escales laterals i no pel mig per evitar rampes**
- Evitar l'accés directe al Park Güell.
- **Instal·lar un ascensor i una escala per connectar les feixes superior i inferior al final de C/ Mercedes.**
- Habilitar una barana mínima per evitar caigudes.
- Recorreguts sense pavimentar, el més natural possible.
- Eliminació del mur actual a l'espai Quirhort perquè hi hagi accés directe des del carrer.
- Estudiar el possible accés i interconnexió amb la zona infantil del Park Güell.
- **Establir criteris d'accessibilitat en relació amb la ubicació dels horts urbans. A menor accessibilitat, millor ubicació pels horts.**



Recuperem els Jardins de la Font del Carbó

GRUP 1. VALOR PATRIMONIAL

Seguint les temàtiques que s'han proposat, han sorgit les següents estratègies i propostes:

- Reparar i mantenir la part històrica original.
- Mantenir els elements originals com les escales, la font i la caseta per guardar material comunitari per fer activitats.
- Mantenir els recorreguts originals de les feixes.
- Crear un mirador - espai de memòria on es posi en valor la història de la Font del Carbó i els petits protagonistes que han estat part del passat de l'espai.
- Aprofitar la caseta del Cotelengo (caseta dels motors). Donar-li un ús i no enderrocar-la
- Mantenir la porta original de davant de la Font.
- **Mantenir i rehabilitar els murs de pedra existents i mantenir l'estructura actual de feixes**

GRUP 2. CONVIVÈNCIA I DIVERSITAT SOCIAL A L'ESPAI

Seguint les temàtiques que s'han proposat, han sorgit les següents estratègies i propostes:

- Ubicar obres d'art a les terrasses en col·laboració amb les escoles de Belles Arts per fomentar l'art públic
- Establir una gestió cívica-municipal de l'espai obert i una gestió comunitària dels horts
- Esdevenir un punt de trobada i socialització per al veïnat i fomentar les activitats comunitàries
- Que sigui un projecte obert amb espais de participació permanent.
- Pensar les obres perquè permetin la continuïtat de les activitats comunitàries a l'espai.
- Espais no sectoritzats, que puguin ser utilitzats per diversos col·lectius.
- Jocs per a gent gran (per exemple petanca).
- No connectar amb el Parc Güell. Limitar el turisme
- Pacificar el carrer Marianao per la seva configuració de tram final de carrer.
- **Espai de trobada i relació de caràcter tranquil fora del recorregut principal de circulació per donar més privacitat.**
- Reubicació de la parada de taxis de Rambla Mercedes per no acumular el trànsit a l'accés directe a la Font del Carbó.



Recuperem els Jardins de la Font del Carbó

GRUP 2. DISTRIBUCIÓ DELS USOS I IMPLEMENTACIÓ DEL VERD

Seguint les temàtiques que s'han proposat, han sorgit les següents estratègies i propostes:

- Conservar i potenciar la biodiversitat a través d'activitats d'aprenentatge i experimentació sobre ecologia social.
- **Ubicar i incentivar horts urbans i comunitaris vinculats al veïnat i a les escoles als jardins de la Font del Carbó.**
- Mantenir algunes parts del jardí que no siguin trepitjables per fomentar la biodiversitat
- Habilitar una caseta de fusta per guardar els estris al costat dels horts (si es reubiquen)
- Espai de trobada on dur a terme activitats amb una finalitat pedagògica.
- **Zonificar les feixes segons els diferents usos. Habilitar una zona amb vistes i un espai per a gent gran a la feixa superior (mirador)**
- Introduir punts amb aigua, bancs, parcs infantils i espais d'usos escolars al centre dels jardins.
- Ubicació de tobogans per salvar la diferència de cotes entre les feixes i fomentar els espais infantils dels jardins.
- Fer un inventari de la vegetació existent i eliminar la vegetació invasora.
- Concebre els jardins com un refugi climàtic.

TANCAMENT I CONCLUSIONS DE LA SESSIÓ

Les dinamitzadores realitzen una exposició dels tres mapes realitzats a cada taula durant la dinàmica principal i s'estableix un diàleg entre les propostes per observar les similituds i diferències entre aquests.

Finalment, les dinamitzadores realitzen el tancament de la primera sessió oberta a la ciutadania i es convida a les participants a fer seguiment del procés participatiu i noves convocatòries al portal Decidim de l'ajuntament.

La propera sessió oberta serà el **9 de febrer de 17:00 a 19h** al Casal de Barri de Cardener.

Acta 2º Sessió Oberta a la Ciutadania



Recuperem els Jardins de la Font del Carbó

INFORME 2ª SESSIÓ OBERTA A LA CIUTADANIA

Dia i hora: 9 de Febrer del 2023 a les 17:00h.

Lloc: Casal de Barri Cardener

ESTRUCTURA DE LA SESSIÓ

Introducció

- Explicació de la situació actual del procés i les accions realitzades

Presentació

- Explicació dels resultats obtinguts durant la Fase de Diagnòs i la 1a Sessió oberta a la ciutadania.

Dinàmiques participatives

- Dinàmica 1: Treball de validació i concreció de propostes realitzades a la sessió anterior per grups.
- Dinàmica 2: Prioritzar i generar una proposta de consens

Tancament/Conclusions

LLISTAT D'ASSISTENTS

Es registra l'assistència de **28 persones** entre representants dels teixit associatiu, entitats i veïnat del barri de La Salut.

Per part de les entitats:

- AVV Travessera de Dalt
- Jesuites de Gràcia, Escola Kostka
- AVV Rambla Mercedes
- AVV La Salut -Park Güell - Sanllehy
- Quirhort
- Salvem el Guinardó
- AFA Virolai - Reina Elisenda
- AFA Baldiri i Reixac
- Escola Reina Elisenda

Dinamitzadores d'equipaments i serveis municipals:

- Pla Comunitari Salutem
- Casal Cardener

Personal municipal assistent:

- Mercè Saltor, consellera del barri de La Salut
- Jordi Raboso, Director de Llicències i Espai Públic del Districte de Gràcia
- Sílvia Cid, adjunta a gerència del Districte de Gràcia
- Mònica Oriola, tècnica del barri de La Salut

- Carla Garcia, tècnica de Democràcia Activa

OBJECTIUS DE LA SESSIÓ

- Validar la ubicació de les propostes recollides a la 1a sessió oberta amb la ciutadania.
- Concretar i complementar les propostes genèriques i estructurals rebudes.
- Prioritzar les propostes d'actuació segons àmbits dels jardins.
- Generar un disseny d'usos i distribució de l'espai consensuat en format plenària.



RESUM DELS RESULTATS DE LES DINÀMIQUES PARTICIPATIVES

Durant la presentació inicial de la sessió es recullen dues aportacions en relació als continguts i propostes metodològiques:

- Es comenta que l'acta rebuda de la 1a sessió oberta a la ciutadania no reflexa totes les propostes, recull propostes que no es consideren rellevants o realistes i es destaca la manca de propostes d'una de les taules de treball.
 - Des de la dinamització, es comenta que les actes s'envien per correu a totes les persones assistents de la sessió amb l'objectiu de donar l'espai per poder fer aportacions i comentaris. Es convida a les participants a fer els comentaris convenients sobre l'anterior acta o en un futur en el cas que no sentin representades les seves aportacions.
- Es comparteix el neguit sobre la manca d'importància en considerar i protegir els jardins com un espai de biodiversitat i es demana si aquest és un objectiu prioritari. En cas contrari, el participant abandonaria la sessió.

- Des de la dinamització, es comenta que aquesta demanda està recollida a les propostes i es convida a quedar-se a la sessió i posar en valor la importància d'aquest objectiu.

Abans d'organitzar els grups de treball per a la primera dinàmica, es convida a les assistents que treballin en grups diferents de l'anterior sessió per potenciar nous espais de debat i consens i conèixer altres veus i propostes.

A continuació es comparteixen les aportacions i valoracions realitzades durant les dinàmiques participatives.

DINÀMICA 1. TREBALL DE VALIDACIÓ I CONCRECIÓ DE PROPOSTES

Es dedica més temps del previst inicialment a treballar en aquesta dinàmica, ja que les participants necessiten més dedicació de la prevista i, també, apareixen propostes de disseny i debat interessants.

El treball per grups, es recull en tres plànols amb un disseny consensuat a cada taula. A continuació es detalla la proposta que s'ha realitzat a cada una de les taules:

Taula 1. Dinamitzadora Marta

A la taula es va anar treballant la validació de les propostes segons la proposta metodològica plantejada de la dinamitzadora, intentant comentar les propostes de cada zona i així anar avançant. Es van començar per les propostes de l'actual zona del Quirhort, de la feixa inferior en general.

A la taula hi havia consens en que aquesta zona fos un espai de trobada amb mobiliari urbà, bancs i taules i també altres activitats de reunió. Es comenta que sembla bé la proposta de que sigui un espai més obert al carrer, amb més permeabilitat sense tenir clar si cal que estigui obert del tot o no. En aquest cas es detecta que si s'obre l'espai a cota carrer, que passa amb els desnivell, si quedaria un espai pla a peu de carrer, la caseta quedaria més elevada, no... En tot cas s'esmena com un tema tècnic a estudiar.

Cap al final de l'espai de treball es fan dues propostes noves que queden acollides en aquest espai, una taula de ping-pong i /o una cistella de bàsquet pensant en més activitats per infants joves.

La proposta de conservar la caseta és veu molt bé i es proposa que tingui un ús de guingueta, per prendre alguna cosa les persones que van als jardins.

Sobre la proposta de conservar la font i la porta d'accés també es veu bé i sobretot es comenta el fet de restaurar-la i de posar una placa explicativa a la porta amb la documentació de la història dels Jardins.

A la zona esquerra de la feixa inferior, es veu bé que sigui un espai de trobada amb taules i bancs i al mateix temps un lloc més reservat íntim per poder fer-hi activitats infantils. Per exemple es proposa posar cartells per indicar la biodiversitat que hi ha com una manera de fer l'espai més pedagògic en general. Es comenta que en aquest espai hi ha alguns arbres destacats que voldrien conservar com un pebrer.

De les propostes de la feixa superior, es veu bé la proposta de l'espai mirador, no tant per les bones vistes sinó com un lloc més d'estada contemplatiu i també es veu molt bé la proposta d'obrir un accés pel carrer Antequera que connecti directa amb els jardins.

Sobre el tema de connexió entre Antequera i Marianao, no hi ha una proposta de consens dins del grup i es planteja que s'obri com a part del debat amb totes les taules. Hi ha dues propostes dins del grup:

- Fer una connexió d'Antequera a Marianao per la zona esquerra amb un ascensor i escala, i que en canvi dins dels jardins la connexió entre la feixa superior i inferior sigui respectant la manera de recórrer els jardins actuals, feixa, fent la volta més llarga. També es comenta la proposta d'estudiar si és possible un ascensor inclinat amb parada intermitja.
- Fomentar la connexió més directa entre Antequera i Marianao ampliant l'escala de la dreta de dins dels jardins i afavorint que sigui una manera de connectar més els dos carrers, i al mateix temps internament de recórrer els diferents àmbits dels jardins.

Del tema de la connexió i l'accessibilitat es fa una nova proposta de posar un salva escales per si l'ascensor no es viable. Es comenta des de la dinamització que aquesta proposta s'ha traslladat als tècnics i que no la veuen viable perquè no és un element per posar a l'espai públic.

De la feixa intermitja es comenta que es veu un bon lloc pels horts, potser més a la zona dreta, sense concretar quanta superfície. La proposta de que sigui un espai de biodiversitat algunes zones dels Jardins es veu bé, però també es comenta que no es un espai tant gran com per donar cabuda a tot i que si hi ha una zona de biodiversitat no pot estar "tancada".

Sobre la proposta d'un espai més d'activitats infantils es veu bé, entenent més com un altre espai d'estada amb aigua, bancs, etc. I els tobogans és una proposta que en general té una bona rebuda però no es troba una ubicació correcta o definitiva, es deixa com a estudi dels tècnics.

De les propostes més generals, es valida i hi ha total consens en la proposta de no obrir un accés al Park Güell i conservar les feixes actuals i el caràcter natural de l'espai

A nivell de l'entorn, la proposta de pacificar el carrer Marianao (zona esquerra) hi ha consens en mantenir-la i la de reubicar la parada de taxis i treure-la de Rambla Mercedes també.

Propostes descartades

- A05_Habilitar una barana mínima per evitar caigudes.
- A08_Estudiar el possible accés i interconnexió amb la zona infantil del Park Güell.
- C07_Jocs per a gent gran (per exemple petanca).

Propostes sense parlar

- C01_Ubicar obres d'art a les terrasses en col·laboració amb les escoles de Belles Arts per fomentar l'art públic
- C02_Establir una gestió cívica-municipal de l'espai obert i una gestió comunitària dels horts
- C04_Que sigui un projecte obert amb espais de participació permanent.
- C05_Pensar les obres perquè permetin la continuïtat de les activitats comunitàries a l'espai.
- C06_Espais no sectoritzats, que puguin ser utilitzats per diversos col·lectius.

- A06_Recorreguts sense pavimentar, el més natural possible.
-
- U03_Mantenir algunes parts del jardí que no siguin trepitjables per fomentar la biodiversitat
- U04_Habilitar una caseta de fusta per guardar els estris al costat dels horts (si es reubiquen)
- U09_Fer un inventari de la vegetació existent i eliminar la vegetació invasora.
- U10_Concebre els jardins com un refugi climàtic.

Propostes conservades:

- A01_Obrir un accés al carrer Antequera
- A02_Connectar els carrers Antequera i Marianao amb les escales laterals i no pel mig per evitar rampes
- A03_Evitar l'accés directe al Park Güell.
- A04_Instal·lar un ascensor i una escala per connectar les feixes superior i inferior al final de C/ Mercedes.
- A07_Eliminació del mur actual a l'espai Quirhort perquè hi hagi accés directe des del carrer.
- A09_Establir criteris d'accessibilitat en relació amb la ubicació dels horts urbans. A menor accessibilitat, millor ubicació pels horts.
- C03_Esdevenir un punt de trobada i socialització per al veïnat i fomentar les activitats comunitàries
- C08_No connectar amb el Parc Güell. Limitar el turisme
- C09_Pacificar el carrer Marianao per la seva configuració de tram final de carrer.
- C10_Espai de trobada i relació de caràcter tranquil fora del recorregut principal de circulació per donar més privacitat.
- C11_Reubicació de la parada de taxis de Rambla Mercedes per no acumular el trànsit a l'accés directe a la Font del Carbó.
- P01_Reparar i mantenir la part històrica original.
- P02_Mantenir els elements originals com les escales, la font i la caseta per guardar material comunitari per fer activitats.
- P03_Mantenir els recorreguts originals de les feixes.
- P04_Crear un mirador - espai de memòria on es posi en valor la història de la Font del Carbó i els petits protagonistes que han estat part del passat de l'espai
- P05_Aprofitar la caseta del Cotoengo (caseta dels motors). Donar-li un ús i no enderrocar-la
- P06_Mantenir la porta original de davant de la Font.
- P07_Mantenir i rehabilitar els murs de pedra existents i mantenir l'estructura actual de feixes, es puntualitza que siguin els murs de pedra seca.
- U01_Conservar i potenciar la biodiversitat a través d'activitats d'aprenentatge i experimentació sobre ecologia social.
- U02_Ubicar i incentivar horts urbans i comunitaris vinculats al veïnat i a les escoles als jardins de la Font del Carbó.
- U05_Espai de trobada on dur a terme activitats amb una finalitat pedagògica.
- U06_Zonificar les feixes segons els diferents usos. Habilitar una zona amb vistes i un espai per a gent gran a la feixa superior (mirador)

Propostes noves

- Taula de ping-pong
- Cistella de Basquet
- Salva escales per evitar rampes i pensant en que no es pot fer l'ascensor tècnicament

Taula 2. Dinamitzadora Raquel

En aquesta taula es va començar a treballar parlant del caràcter general i dels usos que es volien fer als jardins. Es va posar sobre la taula la importància de recuperar aquest jardins com un espai de biodiversitat i natural per al veïnat. Segons aquest objectiu general es van anar repassant cadascuna de les propostes, de manera que es poguessin validar, descartar o concretar més.

Es va començar a parlar sobre la incoherència i convivència conflictiva dels diferents usos com: incorporar tobogans, espais de jocs infantils i espais d'esport per a persones grans (exemple: una petanca), amb protegir i preservar la biodiversitat dels jardins. Es debat també sobre la quantitat d'usos que s'han recollit a les sessions anterior i la dificultat d'encabir-los en un espai de dimensions limitades.

Es comenta també la importància de la implicació i la participació que haurien de tenir les veïnes del barri en la transformació dels jardins. Es recullen diverses propostes per implicar a la ciutadania com: realitzar tallers i jornades de treball i formació per reparar els murs de pedra seca, recuperar la vegetació actual i plantar espècies autòctones de la zona i crear recorreguts lúdics i pedagògics respecte la biodiversitat existent com posar cartells amb els noms i descripcions de les espècies.

Respecte la mobilitat i els accessos, tota la taula està d'acord en no obrir l'accés al parc Güell. Es destaca la importància també de connectar els carrers Marianao i Antequera, es proposa incorporar un ascensor o unes escales per l'interstici que hi ha entre C/ Marianao i C/ Mercedes. En relació a l'obertura dels jardins, es considera que hauria de ser un espai tancat per la nit i, per tant, es considera que s'hauria de mantenir el tancament actual del C/ Marianao. En relació a aquest tancament, es proposa realitzar un mur permeable visualment per donar percepció d'obertura i poder veure les activitats que succeeixen a l'interior. Per garantir el tancament dels jardins i la connexió entre el C/ Marianao i C/ Antequera, es proposa tancar la feixa superior i deixar-la fora de l'ambient dels jardins, convertint-se així en un espai de pas i connexió.

En conclusió, es proposa zonificar els jardins en 3 àmbits diferenciats en relació a les diferents feixes. **Zona de relació, trobada i lúdic:** ubicada a la primera feixa inferior, amb un espai polivalent per poder realitzar activitats comunitàries com el cinema actual i un espai més d'estada i joc lliure amb mobiliari urbà i ombra. **Zona d'horts i biodiversitat:** ubicada a les feixes centrals, amb un espai d'horts ubicades a la zona est de les feixes i un espai de protecció de la biodiversitat amb cartelleria pedagògica i recorreguts naturals. **Zona de mirador i de pas:** ubicada a la feixa superior, espai de connexió entre C/ Antequera i escales-ascensor fins a C/ Marianao, amb espais per seure i contemplar les vistes als jardins i a la ciutat.

Propostes descartades

- A07_Eliminació del mur actual a l'espai Quirhort perquè hi hagi accés directe des del carrer.*
- A08_Estudiar el possible accés i interconnexió amb la zona infantil del Park Güell.
- C01_Ubicar obres d'art a les terrasses en col·laboració amb les escoles de Belles Arts per fomentar l'art públic**
- C07_Jocs per a gent gran (per exemple petanca).
- U07_Introduir punts amb aigua, bancs, parcs infantils i espais d'usos escolars al centre dels jardins. Es destaca descartar parcs infants i espais d'usos invasius d'usos escolars, es proposa que siguin espais amables amb la biodiversitat.

- U08_Ubicació de tobogans per salvar la diferència de cotes entre les feixes i fomentar els espais infantils dels jardins.

Propostes conservades

- A01_Obrir un accés al carrer Antequera
- A02_Connectar els carrers Antequera i Marianao amb les escales laterals i no pel mig per evitar rampes
- A03_Evitar l'accés directe al Park Güell.
- A04_Instal·lar un ascensor i una escala per connectar les feixes superior i inferior al final de C/ Mercedes.
- A05_Habilitar una barana mínima per evitar caigudes.
- A06_Recorreguts sense pavimentar, el més natural possible.
- C02_Establir una gestió cívica-municipal de l'espai obert i una gestió comunitària dels horts
- C03_Esdevenir un punt de trobada i socialització per al veïnat i fomentar les activitats comunitàries
- C04_Que sigui un projecte obert amb espais de participació permanent.
- C05_Pensar les obres perquè permetin la continuïtat de les activitats comunitàries a l'espai.
- C06_Espais no sectoritzats, que puguin ser utilitzats per diversos col·lectius.
- C08_No connectar amb el Parc Güell. Limitar el turisme
- P01_Reparar i mantenir la part històrica original.
- P02_Mantenir els elements originals com les escales, la font i la caseta per guardar material comunitari per fer activitats.
- P03_Mantenir els recorreguts originals de les feixes.
- P04_Crear un mirador - espai de memòria on es posi en valor la història de la Font del Carbó i els petits protagonistes que han estat part del passat de l'espai
- P05_Aprofitar la caseta del Cotoengo (caseta dels motors). Donar-li un ús i no enderrocar-la
- P06_Mantenir la porta original de davant de la Font.
- P07_Mantenir i rehabilitar els murs de pedra existents i mantenir l'estructura actual de feixes, es puntualitza que siguin els murs de pedra seca.
- U01_Conservar i potenciar la biodiversitat a través d'activitats d'aprenentatge i experimentació sobre ecologia social.
- U02_Ubicar i incentivar horts urbans i comunitaris vinculats al veïnat i a les escoles als jardins de la Font del Carbó.
- U03_Mantenir algunes parts del jardí que no siguin trepitjables per fomentar la biodiversitat
- U06_Zonificar les feixes segons els diferents usos. Habilitar una zona amb vistes i un espai per a gent gran a la feixa superior (mirador)
- U09_Fer un inventari de la vegetació existent i eliminar la vegetació invasora.

Propostes sense parlar

- A09_Establir criteris d'accessibilitat en relació amb la ubicació dels horts urbans. A menor accessibilitat, millor ubicació pels horts.
- C09_Pacificar el carrer Marianao per la seva configuració de tram final de carrer.
- C10_Espai de trobada i relació de caràcter tranquil fora del recorregut principal de circulació per donar més privacitat.
- C11_Reubicació de la parada de taxis de Rambla Mercedes per no acumular el trànsit a l'accés directe a la Font del Carbó.
- U04_Habilitar una caseta de fusta per guardar els estris al costat dels horts (si es reubiquen)
- U05_Espai de trobada on dur a terme activitats amb una finalitat pedagògica.

- U10_Concebre els jardins com un refugi climàtic.

Propostes noves

- *En relació a la proposta A07, es realitzar la proposta de crear un mur permeable per garantir les visuals i el tancament dels jardins.
- **En relació a la proposta C01, es proposa considerar el patrimoni existents com els murs de pedra seca com elements d'art i que les col·laboracions amb escoles o espais de formacions siguin per reparar-los i fer el manteniment amb la participació ciutadana.

Taula 3. Dinamitzadora Silvia

A la taula es va treballar la validació de les propostes per zones i repassant cadascuna de les targetes que resumien les conclusions de la sessió anterior, de manera que es poguessin validar, descartar o concretar més.

Es va començar per la zona del perímetre i l'exterior dels jardins i es va parlar de l'accés i el model de tancament de la zona tot tenint en compte diferents maneres de fer servir els accessos plantejats. Va haver-hi un consens general en la necessitat de connectar els carrers Antequera i Marianao a través dels Jardins, però no va haver-hi una decisió clara sobre si havia de ser un accés permanentment obert o no, degut a dubtes no resolts com ara la foscor a la nit d'una escala tan estreta, el mal ús que es pugui fer de l'espai si quedés obert a les nits, la possibilitat de cedir espais més amplis en alguns trams, com ara el de Quirhort com a recollida de l'entrada i sortida de les escales en forma de petita plaça, etc.

Pel que fa a l'accessibilitat es va posar sobre la taula el fet que, segons un estudi que algunes veïnes havien conegut, l'ascensor no es podria construir al final del carrer Mercedes degut a la composició rocosa del terreny. Com que l'ascensor era una de les principals demandes extretes de sessions anteriors i responia a la necessitat de salvar els 15 metres de desnivell de les feixes superior i interior, sorgeix la proposta de col·locar un ascensor horitzontal o algun altre tipus d'element accessible per la connexió de les escales de la banda contrària, que van d'Antequera a Marianao.

Per la part de l'accés inferior, a l'entrada dels Jardins, se suggereix que la parada de taxis es traslladi a una altra banda.

Quant a les franges superiors, es mostra força interès en col·locar els tobogans que s'esmenten de manera integrada al paisatge, per lliscar entre els desnivells existents. També hi ha consens en fomentar la biodiversitat allà on es pugui, mantenint el més intactes possible les franges amb més pendent i garantint que no seran trepitjables ni s'hi posaran elements que les fragmentin.

En aquestes franges es veu bé acollir-hi un espai de memòria i expositiu aprofitant la forma de mirador i el mur de contenció que separa els Jardins del Cotelengo.

També té bona acollida poder convertir-se en un espai artístic en col·laboració amb centres educatius, però no es concreta la proposta més enllà.

Pel que fa a les franges intermitges i inferiors, es proposa un canvi de localització dels horts cap alguna franja superior a on estan localitzats actualment, però mantenint la zona actual del Quirhort com a espai comunitari i de trobada, ja que és molt accessible a tothom.

En termes generals de patrimoni, el consens és molt alt quan es parla de mantenir els elements originals el més fidel possible a la realitat.

Propostes conservades

- P01_Reparar i mantenir la part històrica original.
- P02_Mantenir els elements originals com les escales, la font i la caseta per guardar material comunitari per fer activitats.
- P03_Mantenir els recorreguts originals de les feixes.
- P04_Crear un mirador - espai de memòria on es posi en valor la història de la Font del Carbó i els petits protagonistes que han estat part del passat de l'espai
- P05_Aprofitar la caseta del Cotelengo (caseta dels motors). Donar-li un ús i no enderrocar-la
- P06_Mantenir la porta original de davant de la Font.
- P07_Mantenir i rehabilitar els murs de pedra existents i mantenir l'estructura actual de feixes, es puntualitza que siguin els murs de pedra seca.
- A01_Obrir un accés al carrer Antequera
- A02_Connectar els carrers Antequera i Marianao amb les escales laterals i no pel mig per evitar rampes
- A04_Instal·lar un ascensor i una escala per connectar les feixes superior i inferior al final de C/ Mercedes.
- A05_Habilitar una barana mínima per evitar caigudes.
- A06_Recorreguts sense pavimentar, el més natural possible.
- A08_Estudiar el possible accés i interconnexió amb la zona infantil del Park Guell.
- A09_Establir criteris d'accessibilitat en relació amb la ubicació dels horts urbans. A menor accessibilitat, millor ubicació pels horts.
- U03_Mantenir algunes parts del jardí que no siguin trepitjables per fomentar la biodiversitat
- U04_Habilitar una caseta de fusta per guardar els estris al costat dels horts (si es reubiquen)
- U05_Espai de trobada on dur a terme activitats amb una finalitat pedagògica.
- U06_Zonificar les feixes segons els diferents usos. Habilitar una zona amb vistes i un espai per a gent gran a la feixa superior (mirador)
- U07_Introduir punts amb aigua, bancs, parcs infantils i espais d'usos escolars al centre dels jardins.
- U08_Ubicació de tobogans per salvar la diferència de cotes entre les feixes i fomentar els espais infantils dels jardins.
- U09_Fer un inventari de la vegetació existent i eliminar la vegetació invasora.
- U10_Concebre els jardins com un refugi climàtic.
- C01_Ubicar obres d'art a les terrasses en col·laboració amb les escoles de Belles Arts per fomentar l'art públic
- C02_Establir una gestió cívica-municipal de l'espai obert i una gestió comunitària dels horts
- C03_Esdevenir un punt de trobada i socialització per al veïnat i fomentar les activitats comunitàries
- C04_Que sigui un projecte obert amb espais de participació permanent.
- C05_Pensar les obres perquè permetin la continuïtat de les activitats comunitàries a l'espai.
- C08_No connectar amb el Parc Güell. Limitar el turisme

- C11_Reubicació de la parada de taxis de Rambla Mercedes per no acumular el trànsit a l'accés directe a la Font del Carbó.

Propostes descartades

- U01_Conservar i potenciar la biodiversitat a través d'activitats d'aprenentatge i experimentació sobre ecologia social *
- U02_Ubicar i incentivar horts urbans i comunitaris vinculats al veïnat i a les escoles als jardins de la Font del Carbó *
- A03_Evitar l'accés directe al Park Güell *
- A07_Eliminació del mur actual a l'espai Quirhort perquè hi hagi accés directe des del carrer.
- C06_Espais no sectoritzats, que puguin ser utilitzats per diversos col·lectius *
- C07_Jocs per a gent gran (per exemple petanca)
- C09_Pacificar el carrer Mariano per la seva configuració de tram final de carrer *
- C10_Espai de trobada i relació de caràcter tranquil fora del recorregut principal de circulació per donar més privacitat *
- * aquestes propostes s'han descartat perquè s'ha conservat una altra que indica el mateix

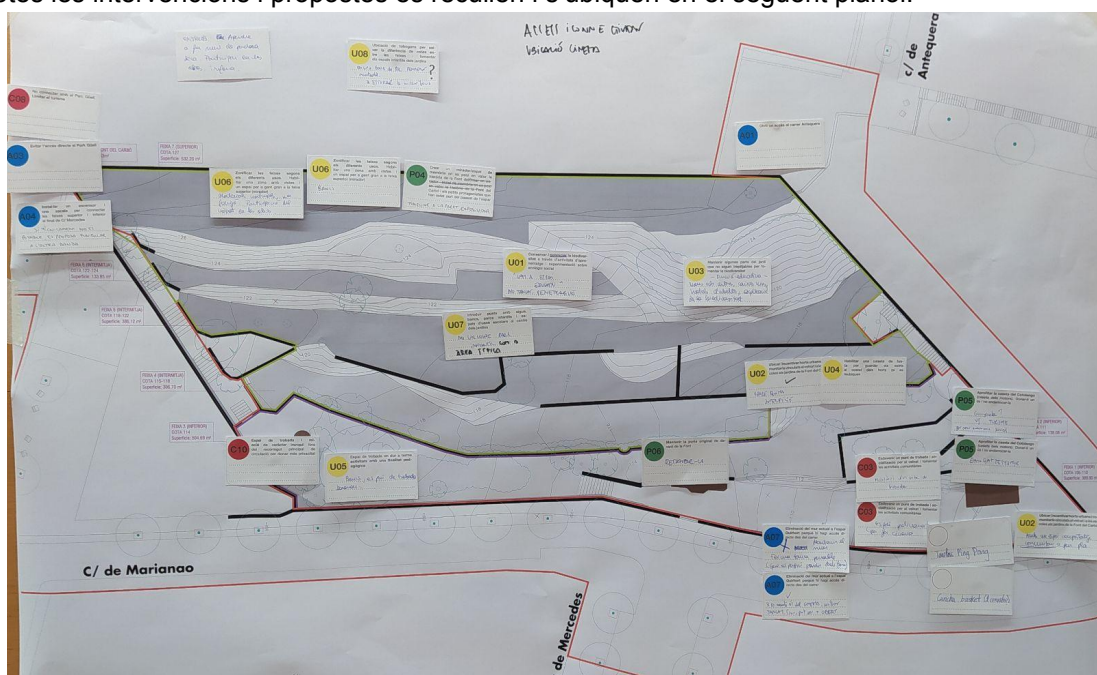
Propostes noves

- Ascensor horitzontal

DINÀMICA 2. PRIORITZAR I GENERAR UNA PROPOSTA DE CONSENS

La segona dinàmica té una durada d'una hora, inicialment s'havia previst una durada d'una hora i mitja però degut al retard d'inici de la sessió i la prolongació de la dinàmica anterior aquest espai es veu afectat.

Inicialment, un dels grups comparteix la proposta treballada al seu grup i es complementa amb les aportacions de les altres taules. S'obren diversos debats sobre aquelles propostes on no hi ha consens. Des de la dinamització, es condueix el debat sobre les diverses zones, propostes i temàtiques a debatre, convidant a les participants a comentar el que s'ha escollit en cada taula. Totes les intervencions i propostes es recullen i s'ubiquen en el següent plànol:



A continuació s'exposen les propostes on s'ha arribat a un consens en plenària i aquelles propostes que les participants estan en desacord i, per tant, obertes al debat encara:

Propostes de consens:

- No obrir l'accés directe dels jardins de la Font del Carbó amb el Parc Güell.
- Obrir un accés al carrer Antequera
- Crear un espai polivalent social i de trobada a l'actual espai del Quirhort.
- Generar un espai més permeable amb l'entorn i el barri.
- Obrir un accés i connectar els carrers Antequera i Mariano per la zona de l'esquerra amb escales i ascensor, fora de l'àmbit. Si això no pot ser tècnicament, es proposa que es faci per l'escala perimetral de dins de l'àmbit del sector dret.
- Conservar l'àrea amb més desnivell, entre la feixa superior i mitja, com a espai de biodiversitat. Destinada a poder gaudir del verd i que esdevingui un lloc pedagògic. Es proposa que no sigui un espai tancat, sinó que se'n pugui gaudir i fer-ne ús d'una manera amable i compatible amb la biodiversitat existent, sense que sigui invasiva per al seu desenvolupament.
- Crear un espai tranquil i de relació, on poder realitzar activitats lúdiques i pedagògiques amb la infància, ubicat a la zona esquerra de la feixa inferior. Es destaca que aquest espai infantil no caldria necessàriament incorporar mobiliari lúdic tradicional d'un parc infantil.
- Conservar i restaurar la casa del Cottolengo si es pot. El seu ús no queda definit, però es proposa que esdevingui un espai d'emmagatzematge o espai de venda si promou l'economia social de les entitats del barri. En cap cas, es vol una guingueta comú que sigui un pol d'atracció per a turistes.

Propostes per seguir debatent:

- Incorporar tobogans. Per una banda, es considera que la incorporació de tobogans podria fer malbé la biodiversitat i ser un ús molt invasiu per aquesta i, per altra banda, es considera que per aprofitar el desnivell natural de l'espai podria ser un ús potencial com a espai lúdic. Es proposa trobar un equilibri entre incorporar tobogans en alguna zona que no sigui molt invasiva per a la biodiversitat.
- Ubicar un espai amfiteatre-cinema. No s'arriba a un consens sobre mantenir-lo a l'espai actual del Quirhort o desplaçar-lo a l'espai esquerra de la feixa superior.
- Connexió per un escala entre els carrers Antequera i Mariano.
- Mantenir el parc tancat o obert. Aquest tema obre un gran debat no només sobre la possibilitat de tancar-lo o d'obrir-lo, sinó també, en el cas de decidir tancar-lo per on es realitzaria aquest tancament.

Durant el desenvolupament de la dinàmica, es recullen les següents preguntes, a traslladar a l'Ajuntament:

- És possible tècnicament construir un ascensor per connectar els carrers Antequera i Mariano?
- Està previst que els jardins estiguin tancats o oberts?



Ajuntament
de Barcelona

Recuperem els Jardins de la Font del Carbó

TANCAMENT I CONCLUSIONS DE LA SESSIÓ

Finalment, les dinamitzadores realitzen el tancament de la sessió oberta a la ciutadania i es convida a les participants a fer seguiment del procés participatiu i noves convocatòries al portal Decidim de l'ajuntament.

Es recorda que la propera, i última, sessió oberta serà el **2 de març de 17:00 a 19h** al Casal de Barri de Cardener.

Acta 3ª Sessió Oberta a la Ciutadania



Recuperem els Jardins de la Font del Carbó

INFORME 3ª SESSIÓ OBERTA A LA CIUTADANIA

Dia i hora: 2 de març del 2023 a les 17:00h.

Lloc: Casal de Barri Cardener

ESTRUCTURA DE LA SESSIÓ

1. Definició de les propostes pendents de consensuar.
2. Explicació dels resultats i l'estructura de la memòria del procés.
3. Avaluació del procés.
4. Pròximes dates per fer el seguiment del projecte.
5. Torn obert de paraules

LLISTAT D'ASSISTENTS

Es registra l'assistència de **22 persones** entre representants dels teixit associatiu, entitats i veïnat del barri de La Salut.

Per part de les entitats:

- AVV Travessera de Dalt
- AVV Rambla Mercedes
- AVV La Salut -Park Güell - Sanllehy
- Quirhort
- Salvem el Guinardó
- AFA Virolai - Reina Elisenda
- AFA Baldiri i Reixac

Dinamitzadores d'equipaments i serveis municipals:

- Pla Comunitari Salutem
- Casal Cardener

Personal municipal assistent:

- Mercè Saltor, consellera del barri de La Salut
- Jordi Raboso, Director de Llicències i Espai Públic del Districte de Gràcia
- Oriol Vañó, tècnic del Departament d'Obres i Manteniment del Districte de Gràcia
- Alex Montes, Secretari Tècnic del Park Güell. IMU-Ecologia Urbana
- Sílvia Cid, adjunta a gerència del Districte de Gràcia
- Mònica Oriola, tècnica del barri de La Salut
- Carla Garcia, tècnica de Democràcia Activa

OBJECTIUS DE LA SESSIÓ

- Presentar els resultats i validar les propostes pendents a definir de la 2^o sessió oberta en format plenari.
- Explicar i validar per part de les participants de la memòria final del procés.
- Avaluar el funcionament del procés participatiu.

RESUM DELS RESULTATS DE LES PROPOSTES CONSENSUADES

Durant la primera dinàmica de la sessió, es genera un debat entorn d'aquelles propostes que quedaven pendents de consensuar a la segona sessió oberta a la ciutadania.

Per tal d'exposar i debatre entorn d'aquests, s'han facilitat uns diagrames que recullen hipotètics escenaris de projecte. Les temàtiques abordades durant la sessió han sigut les següents:

01. Accessibilitat i connectivitat als jardins.

Descripció de les propostes:

- **Proposta 01:** Obrir els jardins pels accessos perimetrals i generar una escala tangencial per garantir la connexió del carrer Marianao amb Antequera.
- **Proposta 02:** Obrir la feixa superior i la feixa de l'actual Quirhort garantint l'accessibilitat i connectivitat amb l'ascensor al carrer Mercedes. Regular l'accés a la part central dels jardins.
- **Proposta 03:** Obrir els jardins segons els accessos existents i fer més permeable la zona de l'actual Quirhort.

Aportacions del veïnat:

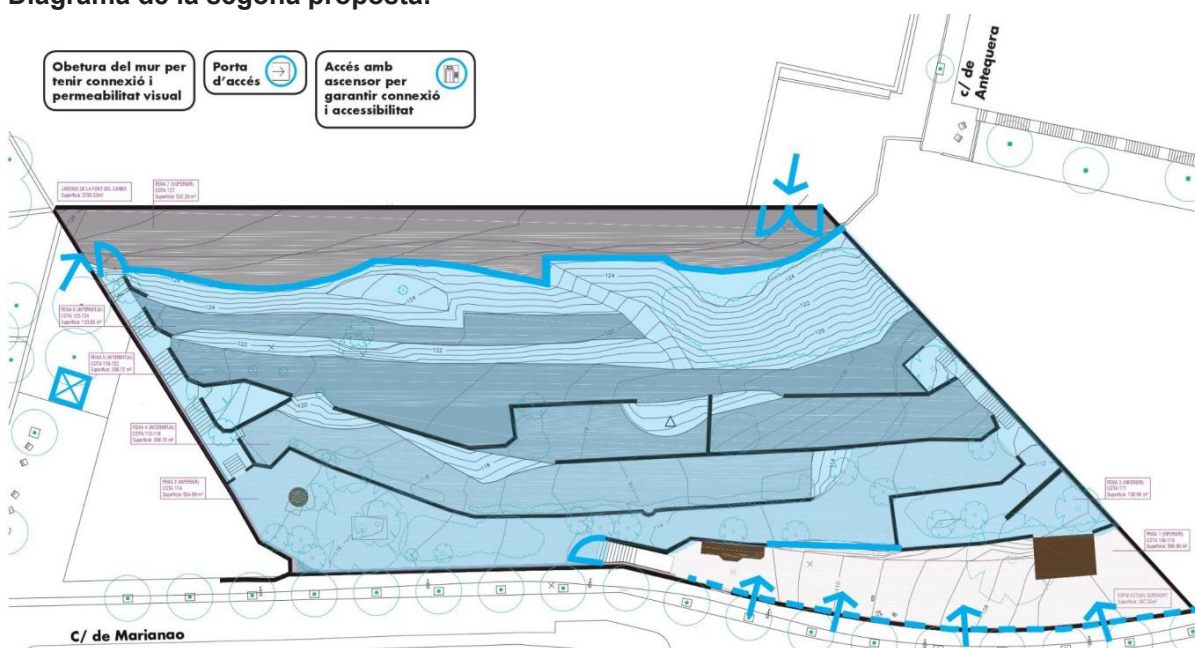
- P. El parc estarà tancat o obert? Resposta tècnica: Els jardins poden estar parcialment oberts i parcialment tancats, no cal que totes les parts dels jardins estiguin tancats o oberts. Les decisions quedaran condicionades pels usos que es facin a l'interior i les franges horàries d'aquestes.
- Es considera que la primera proposta és el més raonable perquè garanteix la connectivitat entre el carrer Marianao i Antequera en cas d'estar avariada l'ascensor.
- S'observa que la segona proposta genera dues franges al carrer (superior i inferior) i permet que la part central pugui estar més tancada. Es valora positivament la combinació entre aquesta proposta i els usos que es realitzin a la part central.
- Es planteja que, en el cas de la primera proposta, les escales de connexió entre carrers haurien també de donar resposta a l'accés a les diferents feixes. És proposta la ubicació de portes específiques per a aquelles feixes que estiguin destinades a un ús concret.
- Es considera que la segona proposta compleix amb les propostes plantejades a anteriors sessions i permet una intervenció als jardins més senzilla i sense afectar a la morfologia actual del terreny.
- Es detecta que a la segona proposta, la delimitació de la feixa superior, no hauria de ser una reixa sinó que s'hauria de plantejar alguna solució més vinculada a la topografia com podria ser un mur baix.
- S'observa que a la primera proposta no afavoreix la perspectiva de gènere a l'espai urbà.
- Es valora positivament l'obertura de la zona més vinculada

- Es posa de manifest la necessitat de disposar sempre d'un itinerari practicable per garantir la connectivitat interna al barri.
- Es comenta que la segona proposta és l'opció més viable.
- Es proposa la introducció d'estratègies de projecte que permeti una certa reversibilitat dels elements d'accés i recorreguts dels jardins.

Consensos i conclusions extretes:

- Es detecta que la segona proposta respon millor als recorreguts principals interns i externs dels jardins. S'observa també que, en funció dels usos que es plantegin a les feixes centrals, s'hauran de definir unes estratègies que puguin donar resposta tant a la necessitat de connectivitat interna al barri com a les franges horàries d'accés d'aquests.
- És posa de manifest que la morfologia de les escales entre el carrer Marianao i Antequera, configura un espai poc agradable i accessible a causa de la poca amplada i manca d'il·luminació. No obstant això, es recull la necessitat d'establir un itinerari sempre practicable entre la feixa inferior i superior per garantir la connectivitat entre elles.

Diagrama de la segona proposta:



02. Definició usos de la feixa inferior segons relació amb eix Marianao.

Descripció de les propostes:

- **Proposta 01:** Definir l'espai actual del Quirhort com una zona d'estada i relació amb activitats per infants fent totalment accessible l'espai des del carrer Marianao i la zona del pou com un espai polivalent de trobada i socialització.
- **Proposta 02:** Fer l'accés a la zona actual del Quirhort per l'accés existent als jardins i fer d'aquest un espai polivalent de trobada i definir la zona actual del pou com una zona d'estada i relació amb activitats per a infants.

Aportacions del veïnat:

- Es genera un debat entorn de les estratègies d'introducció d'elements de seure en relació amb l'orientació del pendent i es considera que hauria de ser paral·lel a la pendent.
- Es detecta que en la zona actual del pou, existeix una vegetació molt densa que podria entrar en conflicte amb determinats usos.
- Es reflexiona entorn dels usos puntuals de les grades on fer activitats i s'observa que principalment s'haurien de considerar com a mobiliari on seure i vinculat a un espai d'estada i relació.
- S'observa que de les dues opcions, la segona proposta guarda més relació en la definició de la zona actual del pou com un espai on poder fer activitats més polivalents amb els infants.
- Es decideix establir una relació entre la identitat
- S'observa que s'haurà de plantejar una relació coherent entre els accessos als jardins i les activitats vinculades a les grades.
- Es reflexiona que els criteris de disseny
- Es valora positivament l'accessibilitat a la feixa inferior, principalment, per a la gent gran.

Consensos i conclusions extretes:

- No s'arriba a un consens específic de quines de les dues propostes cal prioritzar.
- No obstant això, es detecta que la zona actual del Quirhort queda més exposada i que, per tant, podria estar més vinculada per a desenvolupar més activitats cap al barri. En relació amb la zona actual del pou, es valora positivament que aquest espai sigui un espai més íntim perquè la seva pròpia morfologia convida al fet que sigui un espai polivalent de trobada i relació.
- S'extreu la necessitat de prioritzar la definició de criteris de disseny que afectin el mínim possible a la configuració natural i vegetació existent, principalment, en aquests dos espais.

03. Grau d'ocupació dels horts urbans.

Descripció de les propostes:

- **Proposta 01:** Ubicació lineal de la franja d'horts urbans a la feixa central.
- **Proposta 02:** Ubicació d'una zona d'horts a la zona més vinculada al carrer Marianao.

Aportacions del veïnat:

- Es valora positivament la segona proposta per la seva ubicació i accessibilitat directa des del carrer Marianao.
- Es considera que la primera proposta generaria certes dificultats per a poder accedir-hi des de qualsevol accés als jardins. En aquesta direcció, es reflexiona entorn de la dificultat d'implementació d'espais d'emmagatzematge de materials pels horts per la poca amplada de les feixes.
- Es proposa que la ubicació dels horts urbans estiguin ubicats de manera que sigui accessible per a la comunitat educativa.
- Es detecta que la segona proposta densifica en excés el volum d'usos en una mateixa zona i que l'ocupació dels horts es desproporcionat en comparació amb la resta d'usos proposats als jardins.
- Es considera que ambdues propostes gaudeixen de millor orientació solar motiu pel qual es considera més favorable la ubicació dels horts urbans en aquesta zona del tram.

Consensos i conclusions extretes:

- No s'arriba a un consens entorn de les dimensions dels horts i el grau d'ocupació d'aquest en relació amb els altres usos. No obstant això, es comparteix la proposta d'ubicar-los en aquesta zona dels jardins.

04. Ubicació tobogans (jocs topogràfics) als jardins.

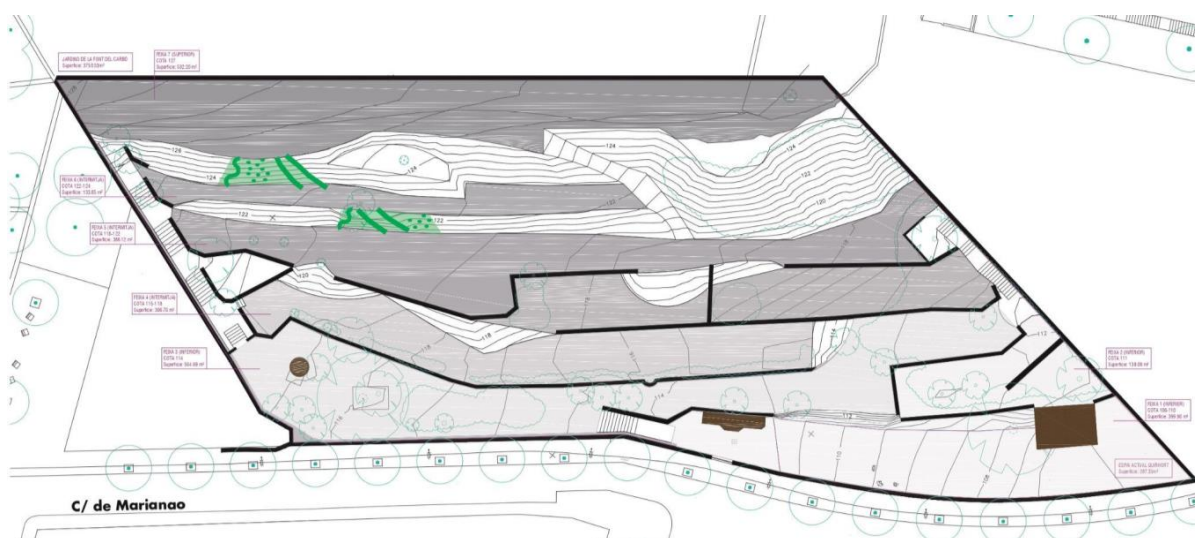
Descripció de les propostes:

- **Proposta 01:** Ubicació dels tobogans i jocs topogràfics en un espai determinat de les feixes intermèdies.
- **Proposta 02:** Ubicació dels tobogans i jocs topogràfics en la totalitat de les feixes intermèdies.

Consensos i conclusions extretes:

- S'arriba al consens que la primera proposta és la més encertada per tal d'integrar millor els usos lúdics en aquest espai.

Diagrama de la segona proposta:



05. Possibles usos de la caseta del Cottolengo.

Finalment, es realitza una aproximació als usos que es podrien destinar a la caseta dels antics dipòsits del Cottolengo. En relació amb aquests, el veïnat proposa les següents tipologies d'usos:

- Es proposa que, independentment de l'activitat que es dugui a terme a l'interior, l'espai hauria de ser d'ús comunitari.
- Es considera que també podria donar resposta a la infraestructura necessària per als horts urbans.
- Es suggereix la ubicació d'un bar de barri i d'ús comunitari.


TANCAMENT I CONCLUSIONS DE LA SESSIÓ

Finalment, les dinamitzadores realitzen l'exposició dels resultats obtinguts a la fase propositiva del procés participatiu dels Jardins de la Font del Carbó així com l'explicació del format que tindrà la memòria final del procés.

Per a fer una valoració conjunta del procés, les tècniques de participació faciliten un formulari físic perquè les participants puguin fer la valoració corresponent de les sessions.

Amb aquesta tercera sessió oberta a la ciutadania, es dona per finalitzat el procés participatiu dels Jardins de la Font del Carbó i s'informa que el pròxim 16 de març, s'efectuarà una presentació dels estudis previs realitzats pels tècnics del districte amb els resultats recollits durant la fase propositiva del procés participatiu.

Presentació 1º Sessió Oberta a la Ciutadania



PROCÉS PARTICIPATIU | RECUPEREM ELS JARDINS DE LA FONT DEL CARBÓ |

1º SESSIÓ OBERTA A LA CIUTADANIA



FASE 1 INFORMACIÓ

- Constitució de la Comissió de Seguiment
- _ Difusió del procés
- Presentació Consell de Barri
- _ Estudis previs urbanístics i socials

Novembre -Desembre

FASE 2 ACCIONS PARTICIPADES

- 2 Grups de discussió per entitats
- Enquestes i sortides de difusió
- **3 Sessions participades obertes a la ciutadania**

Gener - Febrer - Març

FASE 3 RETORN I SEGUIMENT

- Informe i Resultats del procés de participació
- Sessió de retorn del procés participatiu al Consell de Barri

Març

ACCIONS PARTICIPADES

_ FASE DE PROPOSTES

ACCIONS PARTICIPADES OBERTES AL VEÏNAT I ENTITATS

FORMAT: Realització de 3 sessions de debat amb el conjunt d'entitats i la ciutadania vinculada als jardins de la Font del Carbó

OBJECTIU: Definició i prioritització de les propostes d'actuació als jardins.

Continguts 1ª Sessió: Propostes

- Validació de les línies estratègiques d'intervenció
- Recull de propostes d'intervenció i nous usos per l'espai

Data: dijous 19 de gener de 17 a 19h

Continguts 2ª Sessió: Priorització

- Consolidació de les propostes inicialment plantejades.
- Priorització de propostes d'actuació i zonificació dels usos segons àmbits dels jardins.

Data: dijous 9 de febrer de 17 a 19h

Continguts 3ª Sessió: Tancament

- Presentació dels resultats i proposta final
- Validació de la memòria final del procés

Data: dijous 2 de març de 17 a 19h

RESULTATS/VALORACIÓ - FASE 1:DIAGNOSI

_ ESTUDIS PREVIS URBANÍSTICS I SOCIALS

ESTUDIS PREVIS URBANÍSTICS I SOCIALS

Context Històric: “El Barri de la La Salut”

El barri de la Salut es va construir el 1864 a les afores del barri de Gràcia. Aquest creixement es va produir entorn a la construcció de la capella dedicada a la Verge de la Salut.

Encara que aquest va ser el creixement urbà més important, la zona era coneguda per la font i la masia de Can Xiroto. La proximitat a les mines de ferro feia que el gust característic de l'aigua de les fonts fos un punt d'atracció del veïnat.

Actualment, han desaparegut gairebé totes les masies a excepció de Can Xipreret i Can Busquets i totes les fonts a excepció de la Font del Carbó.



ESTUDIS PREVIS URBANS I SOCIALS

Els Jardins de la Font del Carbó i el seu valor patrimonial

Els **Jardins de la Font del Carbó** té els seus orígens al 1941 i queda ubicada al barri de La Salut. El recinte, d'aproximadament 3.800 metres quadrats, queda definit pel carrer Marianao longitudinalment i pel carrer Antequera transversalment.

L'espai de la Font del Carbó es troba a l'**antiga finca de las Hermanas Servidoras de Jesús del Cottolengo** on posteriorment va ser cedit a l'Ajuntament de Barcelona.

El **valor patrimonial de la Font**, que va ser inaugurada el 4 de gener de 1875, rau en la seva **ornamentació** configurada per dos plafons de majòlica encabits en la pròpia construcció. La primera, ubicada a la part superior, hi ha una representació de la Mare de Déu de la Salut. La segona, en la part inferior, es pot observar el nom propi de la font i la data

L'**any 1940 va ser restaurada** fins a caure en desús veient-se malmesa per pintades al conjunt d'aquesta.

El recinte dels **jardins de la Font del Carbó va caure en desús cap al 1990** deteriorant així el mur propi del recinte, la vegetació autòctona de la zona i degrant el conjunt del valor patrimonial dels jardins.

Per donar resposta a aquest context, al **2014** es va redactar un **projecte de rehabilitació** dels jardins per recuperar l'espai.

Després de refusar el projecte per la seva viabilitat econòmica d'implementació, aproximadament de 3 milions, al 2015 es va proposar a la comunitat de veïnes de l'Espai Quiron la gestió provisional d'una part dels jardins perquè s'iniciava la construcció dels habitatges on desenvolupaven la seva activitat de forma provisional. A l'actualitat, el 'Quirhort' ha desenvolupat tasques de manteniment i consolidació del espai cedit, activitats culturals i d'oci pel veïnat fins a esdevenir un espai comunitari i de trobada pel barri.

En aquest marc històric exposat, ha sigut al 2022 que s'ha realitzat un projecte participatiu per tal de definir els usos i la configuració dels diferents espais dels jardins per a la realització d'un avantprojecte que doni resposta a les necessitats del veïnat.

ESTUDIS PREVIS URBANS I SOCIALS

Cartografia Elements Patrimonials

ESPAIS VERDS

- ESPAIS VERDS ACTUALS
- ESPAIS VERDS FUTURS

ELEMENTS PATRIMONIALS

- NIVELL A - Bé Cultural d'Interès Nacional
- NIVELL B - Bé Cultural d'Interès Local
- NIVELL C - Bé d'Interès Urbanístic



ESTUDIS PREVIS URBANS I SOCIALS

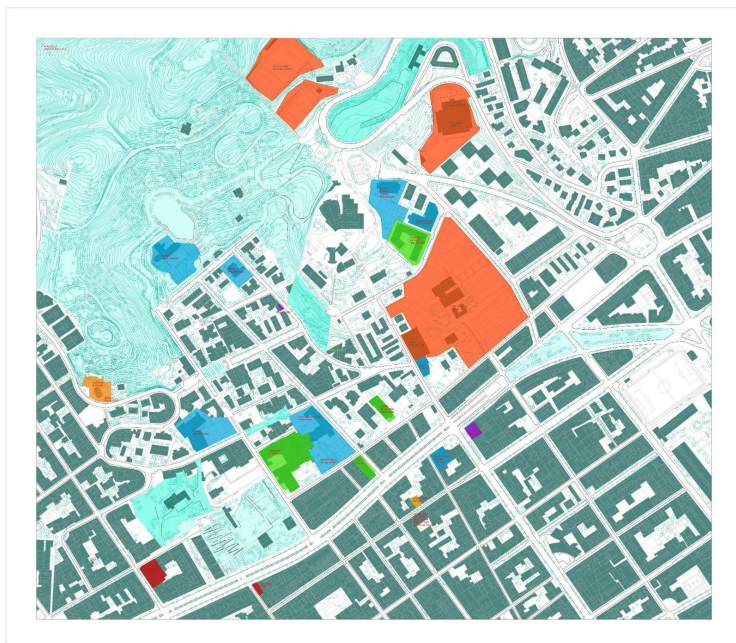
Cartografia Entitats i Equipaments

ESPAIS VERDS

- ESPAIS VERDS ACTUALS
- ESPAIS VERDS FUTURS

ENTITATS I EQUIPAMENTS

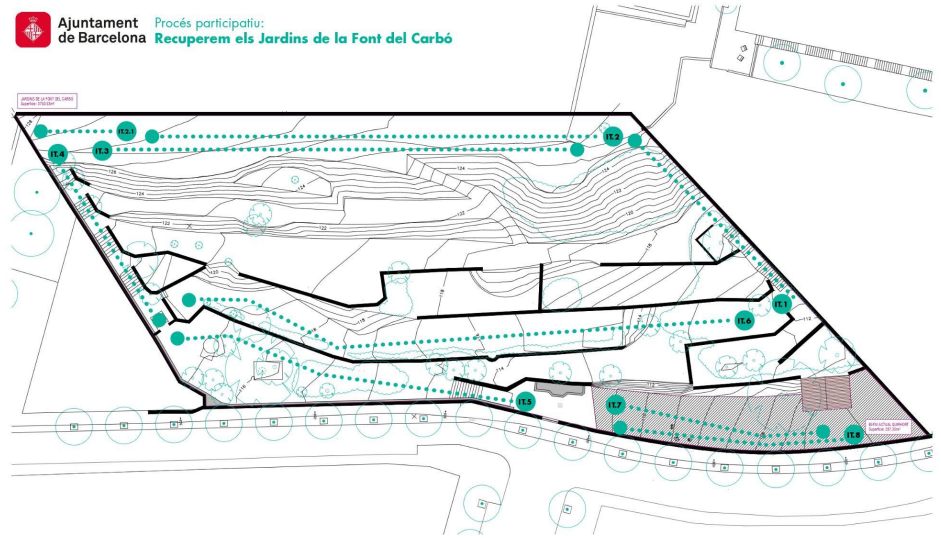
- ENTITATS AGRÍCOLES
- ENTITATS CULTURALS
- ENTITATS DE LLEURE
- EQUIPAMENT COMERCIAL
- EQUIPAMENT CULTURAL
- EQUIPAMENT EDUCATIU
- EQUIPAMENT ESPORTIU
- EQUIPAMENT SANITARI



ESTUDIS PREVIS URBANS I SOCIALS

Cartografia Interactiva.
Estat Actual Jardins

Ajuntament de Barcelona Procés participatiu:
Recuperem els Jardins de la Font del Carbó



Entra a l'enllaç de cada itinerari per a fer una visita virtual als jardins:



RESULTATS/VALORACIÓ - FASE 1:DIAGNOSI _ SORTIDES DE DIFUSIÓ I ENQUESTES

RESULTATS ENQUESTES

Perfil Participants / Context Jardins

PERFIL DE LES PARTICIPANTS

Han respost 51 persones

65% dones, 33% homes i 2% no binaries

Majoritàriament d'edats: 27% de 36 a 45 anys i 22% de 66 a 80 anys

Minoritàriament d'edats: 6% de 10 a 17 anys, 4% de 18 a 25 anys i 2% més de 80 anys.

74,5% han nascut a Barcelona

72,5% viuen al barri de La Salut i 13,7% al barri Camp d'en Grassot i Gràcia Nova

49% llengua materna Català i 33,3% llengua materna Castellà

55% pertanyen a alguna entitat de La Salut i el 45% no

39% pertanyen o tenen vincle amb Quirhort i el 19% amb AAVV Park Güell-la Salut-Sanllehy

CONTEXT JARDINS DE LA FONT DEL CARBÓ

51% viuen a l'entorn i un 15% col·laboren amb entitats que gestionen actualment l'espai

43% consideren que el principal valor d'aquest espai és comunitari i el 37% natural

33% consideren que el principal guany de recuperar els jardins és l'espai de trobada i 24% la connectivitat entre carrers i l'espai verd

RESULTATS ENQUESTES

Accessos / Distribució d'Usos / Vegetació

ACCESSOS, MOBILITAT I CIRCULACIÓ A L'ESPAI

33% consideren prioritari accedir a aquests jardins des de la Rambla Mercedes i un 27% des del C. Marianao

71% consideren necessari contemplar un horari d'accés pel nou espai, obert durant el dia i tancat a la nit i el 29% considera que hauria d'estar sempre obert.

Nota: a les sortides de difusió i comentaris, es resalta la importància de prioritzar més d'un dels accessos per afavorir la connectivitat, en concret el C. Marianao i Antequera.

DISTRIBUCIÓ DELS USOS I IMPLEMENTACIÓ DEL VERD

Sobre els usos que els hi agradaria fer:

40% Esbarjo: Passejar, descansar, prendre el sol, etc
26% Pedagògics: horts comunitaris, escola ambiental, etc.

17% Relació: Trobar-se, assistir a un espectacle, etc.

14% Lúdiques i esportives: Jugar, fer exercici, etc.

3% Cures: Acompanyar a algú (a jugar, a passejar, etc.)

Sobre com s'imaginen la vegetació dels jardins?

35% Amb arbres de fulla caduca en relació als espais d'estada

31% Amb vegetació abundant i diversa

18% Amb espais de cultiu

16% Amb espai lliure

69% consideren més apropiat un model de gestió dual (comunitària + municipal) i 35% gestió municipal

RESULTATS ENQUESTES

Valor Patrimonial

VALOR PATRIMONIAL DE L'ESPAI

Sobre conservar els elements arquitectònics patrimonials més representatius dels jardins:

53% la Font del Carbó

20% Tots els elements (Font del Carbó, murs de pedra, vegetació existent i recorreguts perimetrals)

14% els murs de pedra (feixes)

Sobre recuperar i visibilitzar el patrimoni immaterial dels jardins:

51% espais de trobada

18% espais agrícoles

12% actes festius i altres

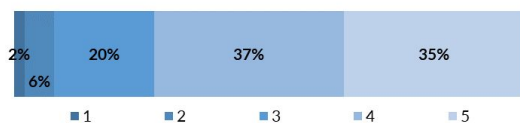
Nota: a les sortides de difusió i altres es comenta la importància de donar a conèixer aquest patrimoni immaterial per poder donar-li valor.

RESULTATS ENQUESTES

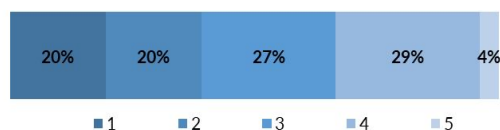
Convivència Social

CONVIVÈNCIA I DIVERSITAT SOCIAL A L'ESPAI

Percepció de seguretat a l'entorn dels jardins durant el dia: 1 (molt insegur) al 5 (molt segur)



Percepció de seguretat a l'entorn dels jardins durant la nit: 1 (molt insegur) al 5 (molt segur)



El motiu per puntuar menys de 3:

33% il·luminació insuficient, 17% poca gent, activitats conflictives i altres i 11% poca visibilitat (racons, obstacles visuals)

Mesures que es considera importants per garantir la convivència entre veïnes:

25% Regular l'accés al turisme

16% altres

14% incorporar W.C. públics

12% organitzar activitats culturals, festives, esportives, etc. per donar-li vitalitat

Caràcter dels jardins:

28% natural

24% tranquil

18% comunitari

RESULTATS/VALORACIÓ - FASE 1:DIAGNOSI _ GRUPS DE DISCUSSIÓ ENTITATS

GRUPS DE DISCUSSIÓ ENTITATS

Context de les Sessions

OBJECTIU:

Realitzar grups de discussió amb entitats específiques vinculades directe i indirectament a l'espai per escoltar les **necessitats** més presents i la nova **identitat** que s'imaginen de l'espai i les estratègies d'intervenció generals

DATES:

1ª Sessió: 15 de desembre; 17:30 a 19h - Format Plenari

2ª Sessió: 22 de desembre; 17:30 a 19h - Treball Grupal

ENTITATS CONVIDADES:

- . Quirhort
- . AFA de l'Escola Baldiri Reixac
- . AFA Turó del Cargol
- . AFA Virolai (Reina Elisenda i Virolai Petit)
- . Salutem
- . La Miranda
- . Centres Educatius (Turó del Cargol, Baldiri Reixac i Reina Elisenda -Virolai)
- . Associació de Dones Ciberdona
- . Associació de Veïns Park Guell-La Salut
- . Associació Veïnes Travessera de Dalt
- . Veïnes x veïnes
- . Fundació Nexè

GRUPS DE DISCUSSIÓ ENTITATS

Esquema Resum Línies d'Actuació

TEMÀTICA	SUBTEMES	ESTRATÈGIES	LÍNIES D'ACTUACIÓ	
ACCESOS I MOBILITAT A L'ESPAI	Acessibilitat	<p>A1. Mantenir els recorreguts de les terrasses com s'utilitzava originalment.</p> <p>A2. Habilitar dels recorreguts amb forts desnivells per garantir la seguretat i la connexió entre els diferents nivells.</p> <p>A4. Garantir l'obertura del carrer Antequera i Marianao per facilitar l'accés de la gent gran i persones amb mobilitat reduïda a l'espai de les dues terrasses principals.</p>	<p>1a. PATRIMONI I MEMÒRIA V1</p> <p>Valorar la saviesa i experiència de la gent que va viure l'Espai als seus orígens per a definir criteris d'intervenció.</p> <p>1b. PATRIMONI MATERIAL V1 + B1</p> <p>Recuperar el patrimoni de les fonts, les files de madri, l'ornamentació, els murs de les feixes i la geometria de l'Espai original i mantenir els recorreguts de les terrasses com s'utilitzaven originalment.</p>	
	Vinculació amb carrers d'accés	<p>A3. Millorar la connectivitat del barri i entre les escoles mitjançant l'obertura del carrer Antequera.</p> <p>A5. Regulació de l'accés dels diferents públics que fan servir l'Espai (franges horàries, accés al Park Güell i conseqüències, usuaris permessos i aforaments, etc.).</p>		
DISTRIBUCIÓ DELS USOS I IMPLEMENTACIÓ DEL VERD	Usos i Activitats Sociocomunitàries	<p>A6. Resoldre la connexió entre els carrers Antequera i Marianao de manera que tinguin el mínim impacte als Jardins (evitar el cas de Menéndez i Pelayo).</p> <p>A7. Garantir la connexió entre els carrers Antequera i Marianao (sense hipotecar l'ús i la preservació dels Jardins de la Font del Carbó) en totes les franges horàries perquè pugui esdevenir un nou recorregut del barri.</p>	<p>1c. PATRIMONI NATURAL D5 + D6 + V3</p> <p>Tenir en compte els criteris de sostenibilitat durant tot el procés i aconseguir un estudi de la biodiversitat i l'Espai previ a la redacció del projecte per tal d'evitar el deteriorament dels Jardins (intervenció manual sense requirir, tenir en compte la biodiversitat existent dins els murs de pedra en fer la rehabilitació, etc.). Entendre els Jardins com un refugi climàtic per a tothom i amb un caràcter biodivers.</p>	
		<p>D1. Realitzar uns espais per a usos informals que permeti l'apropiació i realització de diferents activitats per part dels adolescents.</p> <p>D10. Introduir usos comunitàries als jardins per garantir la reducció del turisme a l'Espai.</p>		
		<p>D11. Mantenir i potenciar l'Espai de cinema comunitari, amb una gestió comunitària de la pantalla de manera que la programació es diversifiqui i multipliqui.</p>		
		<p>D14. Promoure activitats de lleure educatiu als Jardins, no específicament per infants.</p> <p>D15. Disposar d'infraestructura (emmagatzematge) per a la realització d'activitats als espais (nova i existent).</p> <p>D16. Promoure una programació d'activitats diversa.</p>		
		<p>D3. Garantir la biodiversitat de l'Espai i fomentar les espècies autòctones de flora i fauna als jardins.</p> <p>D4. Imaginar l'Espai verd perquè sigui amable, segur i amb un bon manteniment.</p> <p>D5. Establir criteris de projecte de sostenibilitat durant tot el procés per no repercutir al veïnat existent.</p>		
		<p>D6. Entendre els Jardins com un refugi climàtic per a tothom i amb un caràcter biodivers.</p> <p>D7. Entendre l'Espai com uns Jardins d'exploració, investigació i divulgació de la flora i la fauna autòctona i l'adaptabilitat climàtica.</p> <p>D8. Imaginar activitats i tallers oberts al veïnat i les escoles sobre l'Espai verd (agrobiodiversitat, bosc comestible, jardins de papallones, càmeres / indicadors bio, treball amb universitats, etc.).</p> <p>D9. Generar una escola de natura i de protecció de la biodiversitat per a col·lectius específics d'equipaments del barri.</p>		
		<p>D12. Fer un refugi per la conservació de la biodiversitat natural de la zona, amb un horari de visita obert a tothom, en què les persones visitants puguin veure les diferents espècies. Caldria un servei de cura de la zona i d'enriquiment continu de la seva biodiversitat.</p> <p>D13. Mantenir una porció del lloc per a ús agrícola i horts agroecològics comunitàries de gestió comunitària.</p>		
	Biodiversitat	<p>D1. Realitzar uns espais per a usos informals que permeti l'apropiació i realització de diferents activitats per part dels adolescents.</p> <p>D2. Introduir usos comunitàries als jardins per garantir la reducció del turisme a l'Espai.</p> <p>D10. Espai de lleure educatiu per a infants, famílies i veïnat on es treballi el respecte per la natura (fauna i flora), amb ús exclusiu sota demanda.</p>	<p>2. CONNEXIONS INTERNES AL BARRI A6 + A7</p> <p>Resoldre la connexió entre els carrers Antequera i Marianao de manera que tinguin el mínim impacte als Jardins (evitar el cas de Menéndez i Pelayo) i garantir l'ús en totes les franges horàries per tal que pugui esdevenir un nou recorregut del barri.</p>	
		<p>D11. Mantenir i potenciar l'Espai de cinema comunitari, amb una gestió comunitària de la pantalla de manera que la programació es diversifiqui i multipliqui.</p> <p>D14. Promoure activitats de lleure educatiu als Jardins, no específicament per infants.</p> <p>D15. Disposar d'infraestructura (emmagatzematge) per a la realització d'activitats als espais (nova i existent).</p> <p>D16. Promoure una programació d'activitats diversa.</p>		
	VALOR PATRIMONIAL	Patrimoni Immaterial	<p>V1. Valorar la saviesa i experiència de la gent que va viure l'Espai als seus orígens per a definir criteris d'intervenció.</p>	<p>3. ACCESSIBILITAT ALS JARDINS A4</p> <p>Garantir l'obertura del carrer Antequera i Marianao per facilitar l'accés de la gent gran i persones amb mobilitat reduïda a l'Espai de les dues terrasses principals.</p>
		Patrimoni Construït	<p>V2. Recuperar el patrimoni de les fonts, les files de madri original, l'ornamentació, els murs de les feixes i la geometria de l'Espai original.</p>	
	CONVIVÈNCIA I DIVERSITAT SOCIAL A L'ESPAI	Turisme	<p>V3. Aconseguir un estudi de la biodiversitat i l'Espai previ a la redacció del projecte per evitar el deteriorament dels Jardins (intervenció manual sense requirir, tenir en compte la biodiversitat existent dins els murs de pedra en fer la rehabilitació, etc.).</p>	<p>4. REGULACIÓ D'USOS I ACCÉS C4 + A5</p> <p>Establir puntes de convivència i de regulació d'accés vinculades amb el turisme i els itineraris públics que fan servir l'Espai (franges horàries, accés al Park Güell i conseqüències, usuaris permessos i aforaments, etc.).</p>
			<p>C1. Mantenir els jardins fora de l'abast del turisme per la manca de jardins públics a La Salut.</p> <p>C4. Establir puntes de convivència i de regulació d'accés vinculades amb el turisme.</p> <p>C9. Necessari: Com fer per prohibir / controlar l'accés dels turistes a l'Espai Propiats: Si els de fora han de desmarcar cita prèvia / no es pot accedir amb cotxe d'identitat a pedó / que els taxis no passen per allà / rútils "aqueix no és un lloc turístic, si l'interessa conèixer el projecte, passa" en contacte.</p>	
Caràcter de l'Espai		<p>C2. Projectar els nous jardins de la Font del Carbó amb una configuració d'espais amb un caràcter intergeneracional.</p> <p>C3. Mantenir una porció del lloc per a ús agrícola i horts agroecològics comunitàries de gestió comunitària i agroecològica.</p> <p>C5. Generar dinàmiques respectives per garantir la bona convivència a l'Espai.</p>	<p>5. USOS I CONVIVÈNCIA A L'ESPAI C5 + C6</p> <p>Generar dinàmiques respectives per garantir la bona convivència i habilitar els Jardins per fomentar els espais de treball i activitats culturals per a gent gran i altres col·lectius (Espai intergeneracional).</p>	
		<p>C6. Habilitar l'Espai per fomentar els espais de treball i activitats culturals per a gent gran i altres col·lectius (Espai intergeneracional).</p> <p>C7. Crear un Espai comunitari per la indagació, la col·laboració i la autoformació i l'afectació col·lectiva barriall (bosc agroecològic i cultura popular, per exemple, que no sigui controlat per l'administració ni per cap entitat concreta al 100%, sinó fent servir una governança compartida, col·lectiva, cooperativa, amb mediació i facilitació, però no hi ha). Gestió cívica-comunitària.</p>		
		<p>C8. La Font del Carbó com a espai comunitari obert a les persones del barri que fomenten les tradicions, la cultura i la vida de La Salut. Amb espais accessibles a tothom (gent gran, diversitat...). Un espai per associacions del barri que faciliti l'autogestió d'activitats culturals i de treball, habilitat l'Espai, per exemple, per esportistes, amb taules, cadenes... i l'Espai obert per al treball col·lectiu o emmagatzematge dels recursos per organitzar aquestes activitats.</p>		
		<p>C10. Fer tal que hi hagi activitats per part del veïnat, basant d'entre-ells algun tipus d'arroni o còncor per guardar eines i / o material amb ombra. Activitats hort, taller, etc. Es podria regularitzar la còncor que ja hi ha.</p>		
		<p>C2. Projectar els nous jardins de la Font del Carbó amb una configuració d'espais amb un caràcter intergeneracional.</p> <p>C3. Mantenir una porció del lloc per a ús agrícola i horts agroecològics comunitàries de gestió comunitària i agroecològica.</p> <p>C5. Generar dinàmiques respectives per garantir la bona convivència a l'Espai.</p>		
		<p>C6. Habilitar l'Espai per fomentar els espais de treball i activitats culturals per a gent gran i altres col·lectius (Espai intergeneracional).</p> <p>C7. Crear un Espai comunitari per la indagació, la col·laboració i la autoformació i l'afectació col·lectiva barriall (bosc agroecològic i cultura popular, per exemple, que no sigui controlat per l'administració ni per cap entitat concreta al 100%, sinó fent servir una governança compartida, col·lectiva, cooperativa, amb mediació i facilitació, però no hi ha). Gestió cívica-comunitària.</p>		
		<p>C8. La Font del Carbó com a espai comunitari obert a les persones del barri que fomenten les tradicions, la cultura i la vida de La Salut. Amb espais accessibles a tothom (gent gran, diversitat...). Un espai per associacions del barri que faciliti l'autogestió d'activitats culturals i de treball, habilitat l'Espai, per exemple, per esportistes, amb taules, cadenes... i l'Espai obert per al treball col·lectiu o emmagatzematge dels recursos per organitzar aquestes activitats.</p>		
		<p>C10. Fer tal que hi hagi activitats per part del veïnat, basant d'entre-ells algun tipus d'arroni o còncor per guardar eines i / o material amb ombra. Activitats hort, taller, etc. Es podria regularitzar la còncor que ja hi ha.</p>		

GRUPS DE DISCUSSIÓ ENTITATS

Temàtica i estratègies d'actuació

TEMÀTICA	SUBTEMES	ESTRATÈGIES
ACCESOS I MOBILITAT A L'ESPAI	Acessibilitat	<p>A1. Mantenir els recorreguts de les terrasses com s'utilitzava originalment.</p> <p>A2. Habilitar dels recorreguts amb forts desnivells per garantir la seguretat i la connexió entre els diferents nivells.</p> <p>A4. Garantir l'obertura del carrer Antequera i Marianao per facilitar l'accés de la gent gran i persones amb mobilitat reduïda a l'Espai de les dues terrasses principals.</p>
	Vinculació amb carrers d'accés	<p>A3. Millorar la connectivitat del barri i entre les escoles mitjançant l'obertura del carrer Antequera.</p> <p>A5. Regulació de l'accés dels diferents públics que fan servir l'Espai (franges horàries, accés al Park Güell i conseqüències, usuaris permessos i aforaments, etc.).</p>
DISTRIBUCIÓ DELS USOS I IMPLEMENTACIÓ DEL VERD	Usos i Activitats Sociocomunitàries	<p>A6. Resoldre la connexió entre els carrers Antequera i Marianao de manera que tinguin el mínim impacte als Jardins (evitar el cas de Menéndez i Pelayo).</p> <p>A7. Garantir la connexió entre els carrers Antequera i Marianao (sense hipotecar l'ús i la preservació dels Jardins de la Font del Carbó) en totes les franges horàries perquè pugui esdevenir un nou recorregut del barri.</p>
		<p>D1. Realitzar uns espais per a usos informals que permeti l'apropiació i realització de diferents activitats per part dels adolescents.</p> <p>D2. Introduir usos comunitàries als jardins per garantir la reducció del turisme a l'Espai.</p> <p>D10. Espai de lleure educatiu per a infants, famílies i veïnat on es treballi el respecte per la natura (fauna i flora), amb ús exclusiu sota demanda.</p>
		<p>D11. Mantenir i potenciar l'Espai de cinema comunitari, amb una gestió comunitària de la pantalla de manera que la programació es diversifiqui i multipliqui.</p>
		<p>D14. Promoure activitats de lleure educatiu als Jardins, no específicament per infants.</p> <p>D15. Disposar d'infraestructura (emmagatzematge) per a la realització d'activitats als espais (nova i existent).</p> <p>D16. Promoure una programació d'activitats diversa.</p>
		<p>D3. Garantir la biodiversitat de l'Espai i fomentar les espècies autòctones de flora i fauna als jardins.</p> <p>D4. Imaginar l'Espai verd perquè sigui amable, segur i amb un bon manteniment.</p> <p>D5. Establir criteris de projecte de sostenibilitat durant tot el procés per no repercutir al veïnat existent.</p>
		<p>D6. Entendre els Jardins com un refugi climàtic per a tothom i amb un caràcter biodivers.</p> <p>D7. Entendre l'Espai com uns Jardins d'exploració, investigació i divulgació de la flora i la fauna autòctona i l'adaptabilitat climàtica.</p> <p>D8. Imaginar activitats i tallers oberts al veïnat i les escoles sobre l'Espai verd (agrobiodiversitat, bosc comestible, jardins de papallones, càmeres / indicadors bio, treball amb universitats, etc.).</p> <p>D9. Generar una escola de natura i de protecció de la biodiversitat per a col·lectius específics d'equipaments del barri.</p>
		<p>D12. Fer un refugi per la conservació de la biodiversitat natural de la zona, amb un horari de visita obert a tothom, en què les persones visitants puguin veure les diferents espècies. Caldria un servei de cura de la zona i d'enriquiment continu de la seva biodiversitat.</p> <p>D13. Mantenir una porció del lloc per a ús agrícola i horts agroecològics comunitàries de gestió comunitària.</p>
	Biodiversitat	<p>D1. Realitzar uns espais per a usos informals que permeti l'apropiació i realització de diferents activitats per part dels adolescents.</p> <p>D2. Introduir usos comunitàries als jardins per garantir la reducció del turisme a l'Espai.</p> <p>D10. Espai de lleure educatiu per a infants, famílies i veïnat on es treballi el respecte per la natura (fauna i flora), amb ús exclusiu sota demanda.</p>
		<p>D11. Mantenir i potenciar l'Espai de cinema comunitari, amb una gestió comunitària de la pantalla de manera que la programació es diversifiqui i multipliqui.</p> <p>D14. Promoure activitats de lleure educatiu als Jardins, no específicament per infants.</p> <p>D15. Disposar d'infraestructura (emmagatzematge) per a la realització d'activitats als espais (nova i existent).</p> <p>D16. Promoure una programació d'activitats diversa.</p>

GRUPS DE DISCUSSIÓ ENTITATS

Temàtica i estratègies d'actuació

TEMÀTICA	SUBTEMES	ESTRATÈGIES
VALOR PATRIMONIAL	Patrimoni Inmaterial	V1. Valorar la saviesa i experiència de la gent que va viure l'espai als seus orígens per a definir criteris d'intervenció.
	Patrimoni Construit	V2. Recuperar el patrimoni de les fonts, les fites de maó originals, l'ornamentació, els murs de les feixes i la geometria de l'espai originals.
	Patrimoni Natural	V3. Annexar un estudi de la biodiversitat i l'aigua previ a la redacció del projecte per evitar el deteriorament dels Jardins (intervenció manual sense màquines, tenir en compte la biodiversitat existent dins els murs de pedra en fer la rehabilitació, etc.).
CONVIVÈNCIA I DIVERSITAT SOCIAL A L'ESPAI	Turisme	C1. Mantenir els jardins fora de l'abast del turisme per la manca de jardins públics a La Salut.
		C4. Establir pautes de convivència i de regulació d'accés vinculades amb el turisme.
		C9. Necessitat: Com fem per prohibir / controlar l'accés dels turistes a l'espai? Proposta: Si ets de fora has de demanar cita prèvia / només pots accedir amb carnet d'identitat o padró / que els taxis no passin per allà / rètols "aquest no és un lloc turístic, si t'interessa conèixer el projecte, posa't en contacte".
	Caràcter de l'espai	C2. Projectar els nous jardins de la Font del Carbó amb una configuració d'espais amb un caràcter intergeneracional.
		C3. Mantenir una porció del llac per a ús agrícola i hort comunitari, amb gestió comunitària i agroecològica.
		C5. Generar dinàmiques respectuoses per garantir la bona convivència a l'espai.
		C6. Habilitar l'espai per fomentar els espais de trobada i activitats culturals per a gent gran i altres col·lectius (espai intergeneracional).
		C7. Crear un espai comunitari per la indagació, la cohesió i la autoformació l'afectivitat col·lectiva barrial (sobretot agroecologia i cultura popular, per exemple), que no estigui controlat per l'administració ni per cap entitat concreta al 100%, sinó fomentant una governança compartida, col·lectiva, cooperativa, amb mediació i facilitació, però no tutelatge. Gestió cívico-comunitària.
		C8. La Font del Carbó com a espai comunitari obert a les persones del barri que fomenti les trobades, la cohesió i la vida de La Salut. Amb espais accessibles a tothom (gent gran, diversitats, ...). Un espai per associacions del barri que faciliti l'autoorganització d'activitats culturals i de trobada, habilitant l'espai, per exemple, per espectacles, amb taules, cadires, ... i espai cobert per al treball col·lectiu o emmagatzematge dels recursos per organitzar aquestes activitats.
		C10. Per tal que hi hagi activitats per part del veïnat, hauria d'haver-hi algun tipus d'armari o caseta per guardar eines i / o material amb candau. Activitats: hort, tallers, etc. Es podria reaprofitar la caseta que ja hi ha.

GRUPS DE DISCUSSIÓ ENTITATS

Línies d'actuació

V1

1a. PATRIMONI I MEMÒRIA

Valorar la saviesa i experiència de la gent que va viure l'espai als seus orígens per a definir criteris d'intervenció.

V1 + A1

1b. PATRIMONI MATERIAL

Recuperar el patrimoni de les fonts, les fites de maó originals, l'ornamentació, els murs de les feixes i la geometria de l'espai originals i mantenir els recorreguts de les terrasses com s'utilitzaven originalment.

D5 + D6 + V3

1c. PATRIMONI NATURAL

Tenir en compte els criteris de sostenibilitat durant tot el procés i annexar un estudi de la biodiversitat i l'aigua previ a la redacció del projecte per tal d'evitar el deteriorament dels Jardins (intervenció manual sense màquines, tenir en compte la biodiversitat existent dins els murs de pedra en fer la rehabilitació, etc.). Entendre els Jardins com un refugi climàtic per a tothom i amb un caràcter biodivers.

A6 + A7

2. CONNEXIONS INTERNES AL BARRI

Resoldre la connexió entre els carrers Antequera i Marianao de manera que tinguin el mínim impacte als Jardins (evitar el cas de Menéndez i Pelayo) i garantir-ne l'ús en totes les franges horàries per tal que pugui esdevenir un nou recorregut del barri.

A4

3. ACCESSIBILITAT ALS JARDINS

Garantir l'obertura del carrer Antequera i Marianao per facilitar l'accés de la gent gran i persones amb mobilitat reduïda a l'espai de les dues terrasses principals.

C4 + A5

4. REGULACIÓ D'USOS I ACCÉS

Establir pautes de convivència i de regulació d'accés vinculades amb el turisme i els diferents públics que fan servir l'espai (franges horàries, accés al Park Güell i conseqüències, usuaris permesos i aforaments, etc.).

C5 + C6

5. USOS I CONVIVÈNCIA A L'ESPAI

Generar dinàmiques respectuoses per garantir la bona convivència i habilitar els Jardins per fomentar els espais de trobada i activitats culturals per a gent gran i altres col·lectius (espai intergeneracional).

C3 + D7 + D8 + D9

6. CARÀCTER AGRÍCOLA I PEDAGÒGIC DELS JARDINS

Entendre els Jardins com un espai pedagògic obert al veïnat, amb propostes d'activitats educatives i de divulgació de la fauna i la flora autòctona, tot mantenint-ne una porció per a ús agrícola i hort comunitari, amb gestió comunitària i agroecològica.

RETORN LÍNIES D'ACTUACIÓ

LA1. PATRIMONI MATERIAL

- Fitxa de catàleg de patrimoni: Només reconeix la font del Carbó. Tot i així, es pot posar en valor altres elements dels jardins: Feixes, murs, etc.
- La manca de documentació limita la reproducció dels jardins històrics: Restitució dels jardins originals
- Conservar el patrimoni material en alguns casos en incompatible amb altres usos: Jocs infantils, itineraris, accessibilitat, usos, etc.

LA3. ACCESSIBILITAT ALS JARDINS

- Els jardins seran una via de connexió, però no 100% accessible (segons normativa)
- Es treballaran en paral·lel altres opcions per garantir l'accessibilitat.

LA4. REGULACIÓ D'USOS I ACCÉS

- Regulació de les activitats: Diferència entre activitats i usos
- Els únics parcs on hi ha regulació d'accés té característiques especials: Monumental, o jardins botànics
- Incompatible via de connectivitat - Regulació de l'accés

V1 + A1

1b. PATRIMONI MATERIAL

Recuperar el patrimoni de les fonts, les fites de maó originals, l'ornamentació, els murs de les feixes i la geometria de l'espai originals i mantenir els recorreguts de les terrasses com s'utilitzaven originalment.

A4

3. ACCESSIBILITAT ALS JARDINS

Garantir l'obertura del carrer Antequera i Marianao per facilitar l'accés de la gent gran i persones amb mobilitat reduïda a l'espai de les dues terrasses principals.

C4 + A5

4. REGULACIÓ D'USOS I ACCÉS

Establir pautes de convivència i de regulació d'accés vinculades amb el turisme i els diferents públics que fan servir l'espai (franges horàries, accés al Park Güell i conseqüències, usuaris permesos i aforaments, etc.).

RESULTATS/VALORACIÓ - FASE 1:DIAGNOSI
_ GRUPS DE DISCUSSIÓ ENTITATS

1ª SESSIÓ OBERTA CIUTADANIA

DINÀMICA DE DEBAT

VALIDACIÓ DE LES LÍNIES D'ACTUACIÓ

. **Objectiu:** Validar i prioritzar les línies d'actuació treballades amb les entitats.

. **Format:** Revisar conjuntament les línies d'actuació i dur a terme els següents exercicis:

- . Incorporar noves línies d'actuació
- . Unificar línies d'actuació segons afinitats.
- . Descartar línies d'actuació

REALITZACIÓ DE PROPOSTES D'USOS I ESPAIS

. **Objectiu:** Realitzar propostes entorn de les temàtiques i les línies d'actuació plantejades.

. **Format:** Espai de treball en 3 taules per recollir propostes d'usos i espais sobre un plànol d'estat actual dels jardins. El recull es realitzarà mitjançant les targetes per a cada línia d'actuació i ubicant-les al plànol.

Presentació 2º Sessió Oberta a la Ciutadania

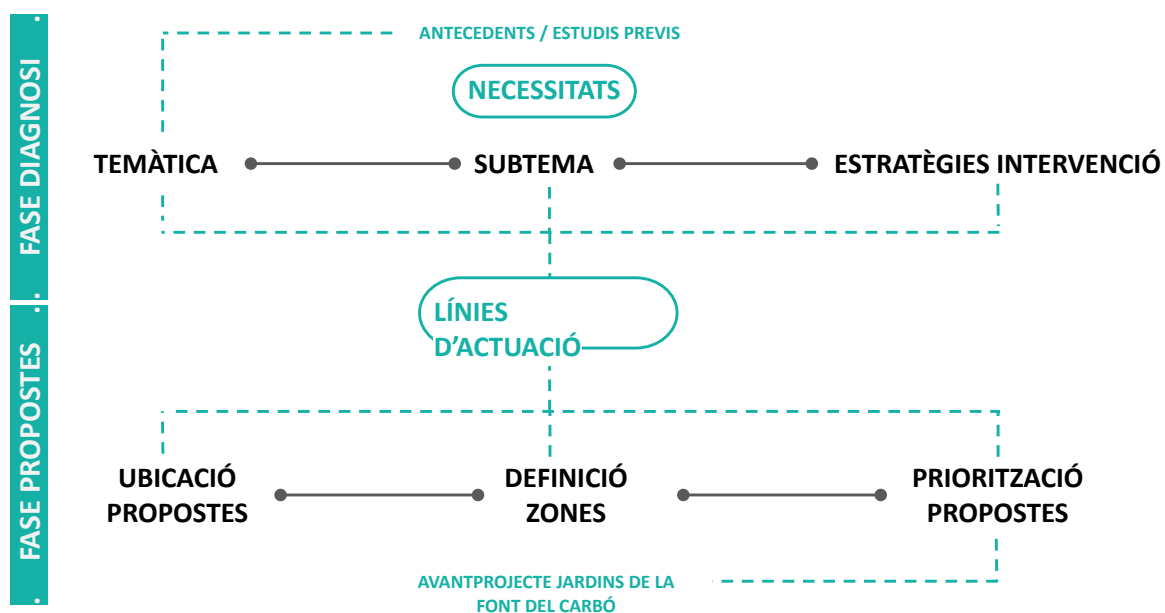


PROCÉS PARTICIPATIU | RECUPEREM ELS JARDINS DE LA FONT DEL CARBÓ |

2º SESSIÓ OBERTA A LA CIUTADANIA



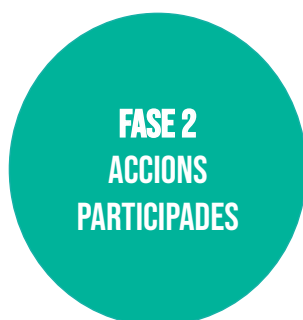
METODOLOGIA DEL PROCÉS PARTICIPATIU





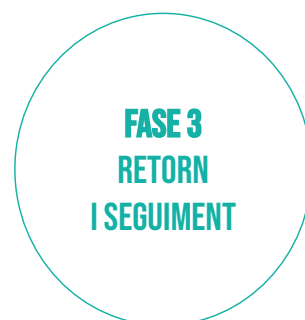
- Constitució de la Comissió de Seguiment
- _ Difusió del procés
- Presentació Consell de Barri
- _ Estudis previs urbanístics i socials

Novembre -Desembre



- 2 Grups de discussió per entitats
- Enquestes i sortides de difusió
- 1ª Sessió participada oberta a la ciutadania
- 2ª Sessió participada oberta a la ciutadania**
- 3ª Sessió participada oberta a la ciutadania

Gener - Febrer - Març



- Informe i Resultats del procés de participació
- Sessió de retorn del procés participatiu al Consell de Barri

Març

RESULTATS SESSIÓ OBERTA 19 GENER

Resultats Sessió Oberta _ 19 de gener

Validació de les línies d'actuació (promig votacions del 1 al 5)

LÍNIA D'ACTUACIÓ 1a - PATRIMONI I MEMÒRIA	VALIDADA 4,04 votacions
LÍNIA D'ACTUACIÓ 1b - PATRIMONI MATERIAL	VALIDADA 4,50 votacions
LÍNIA D'ACTUACIÓ 1c - PATRIMONI NATURAL	VALIDADA 4,82 votacions
LÍNIA D'ACTUACIÓ 2 - CONNEXIONS INTERNES AL BARRI	VALIDADA 4,65 votacions
LÍNIA D'ACTUACIÓ 3 - ACCESSIBILITAT ALS JARDINS	VALIDADA 4,65 votacions
LÍNIA D'ACTUACIÓ 4 - REGULACIÓ D'USOS I ACCÉS	VALIDADA 4,65 votacions
LÍNIA D'ACTUACIÓ 5 - USOS I CONVIVÈNCIA A L'ESPAI	VALIDADA 4,81 votacions
LÍNIA D'ACTUACIÓ 6 - CARÀCTER AGRÍCOLA I PEDAG. DELS JARDINS	VALIDADA 4,82 votacions

Propostes d'intervenció Jardins de la Font del Carbó

ACCESSOS I MOBILITAT A L'ESPAI .

DISTRIBUCIÓ DELS USOS I IMPLEMENTACIÓ DEL VERD .

VALOR PATRIMONIAL

CONVIVÈNCIA I DIVERSITAT SOCIAL A L'ESPAI

16 propostes d'intervenció

12 propostes d'intervenció

17 propostes d'intervenció

21 propostes d'intervenció

Resultats Sessió Oberta _ 19 de gener

ACCESSOS I MOBILITAT A L'ESPAI

- Obrir un accés al carrer Antequera
- **Connectar els carrers Antequera i Mariano amb les escales laterals i no pel mig per evitar rampes**
- Evitar l'accés directe al Park Güell.
- **Instal·lar un ascensor i una escala per connectar les feixes superior i inferior al final de C/ Mercedes.**
- Habilitar una barana mínima per evitar caigudes.
- Recorreguts sense pavimentar, el més natural possible.
- Eliminació del mur actual a l'espai Quirhort perquè hi hagi accés directe des del carrer.
- Estudiar el possible accés i interconnexió amb la zona infantil del Park Güell.
- **Establir criteris d'accessibilitat en relació amb la ubicació dels horts urbans. A menor accessibilitat, millor ubicació pels horts.**

Resultats Sessió Oberta _ 19 de gener

DISTRIBUCIÓ DELS USOS I IMPLEMENTACIÓ DEL VERD

- Conservar i potenciar la biodiversitat a través d'activitats d'aprenentatge i experimentació sobre ecologia social.
- **Ubicar i incentivar horts urbans i comunitaris vinculats al veïnat i a les escoles als jardins de la Font del Carbó.**
- Mantenir algunes parts del jardí que no siguin trepitjables per fomentar la biodiversitat
- Habilitar una caseta de fusta per guardar els estris al costat dels horts (si es reubiquen)
- Espai de trobada on dur a terme activitats amb una finalitat pedagògica.
- **Zonificar les feixes segons els diferents usos. Habilitar una zona amb vistes i un espai per a gent gran a la feixa superior (mirador)**
- Introduir punts amb aigua, bancs, parcs infantils i espais d'usos escolars al centre dels jardins.
- Ubicació de tobogans per salvar la diferència de cotes entre les feixes i fomentar els espais infantils dels jardins.
- Fer un inventari de la vegetació existent i eliminar la vegetació invasora.
- Concebre els jardins com un refugi climàtic.

Resultats Sessió Oberta _ 19 de gener

VALOR PATRIMONIAL

- Reparar i mantenir la part històrica original.
- Mantenir els elements originals com les escales, la font i la caseta per guardar material comunitari per fer activitats.
- Mantenir els recorreguts originals de les feixes.
- Crear un mirador - espai de memòria on es posi en valor la història de la Font del Carbó i els petits protagonistes que han estat part del passat de l'espai.
- Aprofitar la caseta del Cotoengo (caseta dels motors). Donar-li un ús i no enderrocar-la
- Mantenir la porta original de davant de la Font.
- **Mantenir i rehabilitar els murs de pedra existents i mantenir l'estructura actual de feixes**

Resultats Sessió Oberta _ 19 de gener

CONVIVÈNCIA I DIVERSITAT SOCIAL A L'ESPAI

- Ubicar obres d'art a les terrasses en col·laboració amb les escoles de Belles Arts per fomentar l'art públic
- Establir una gestió cívic-municipal de l'espai obert i una gestió comunitària dels horts
- Esdevenir un punt de trobada i socialització per al veïnat i fomentar les activitats comunitàries
- Que sigui un projecte obert amb espais de participació permanent.
- Pensar les obres perquè permetin la continuïtat de les activitats comunitàries a l'espai.
- Espais no sectoritzats, que puguin ser utilitzats per diversos col·lectius.
- Jocs per a gent gran (per exemple petanca).
- No connectar amb el Parc Güell. Limitar el turisme
- Pacificar el carrer Marianao per la seva configuració de tram final de carrer.
- **Espai de trobada i relació de caràcter tranquil fora del recorregut principal de circulació per donar més privacitat.**
- Reubicació de la parada de taxis de Rambla Mercedes per no acumular el trànsit a l'accés directe a la Font del Carbó.

ESTRUCTURA METODOLÒGICA
_ DINÀMIQUES 2^o SESSIÓ OBERTA

2ª SESSIÓ OBERTA CIUTADANIA

DINÀMICA DE TREBALL

VALIDACIÓ PLÀNOL PROPOSTES I UBICACIÓ

. Objectiu:

- Validar del plànol resultat de la sessió anterior amb les propostes i la seva ubicació.
- Posar en relació les propostes temàtiques/usos amb els diferents àmbits del jardins i especificar aquelles propostes més genèriques.

. Format: 3 taules de treball

ESPAI DE DEBAT

PROPOSTA DE DISSENY

. Objectiu: Generar un plànol de consens amb els usos i la seva ubicació.

. Format: Espai en plenari per generar un debat totes juntes.

Presentació 3º Sessió Oberta a la Ciutadania



PROCÉS PARTICIPATIU | RECUPEREM ELS JARDINS DE LA FONT DEL CARBÓ |

3º SESSIÓ OBERTA A LA CIUTADANIA



ESTRUCTURA DE LA SESSIÓ

- . Definició de les propostes pendents de consensuar. [Voltes](#)
- . Explicació de l'estructura i resultats de la memòria del procés. [Voltes](#)
- . Avaluació del procés. [Democràcia Activa](#)
- . Properes dates per fer el seguiment del projecte. [Districte de Gràcia](#)
- . Torn obert de paraules [Voltes](#)
- . Tancament de la sessió. [Districte de Gràcia](#)



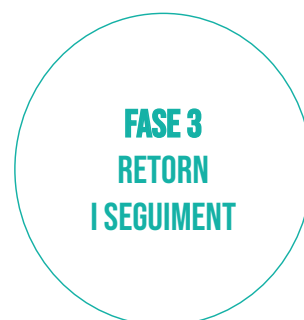
- Constitució de la Comissió de Seguiment
- _ Difusió del procés
- Presentació Consell de Barri
- _ Estudis previs urbanístics i socials

Novembre -Desembre



- 2 Grups de discussió per entitats
- Enquestes i sortides de difusió
- 1^a Sessió participada oberta a la ciutadania
- 2^a Sessió participada oberta a la ciutadania
- 3^a Sessió participada oberta a la ciutadania**

Gener - Febrer - Març



- Informe i Resultats del procés de participació
- Sessió de retorn del procés participatiu al Consell de Barri

Març

RESULTATS ACCIONS PARTICIPATIVES

Resultats 1^o Sessió Oberta

Quantitat de propostes realitzades segons temàtiques. (66 propostes)

ACCESSOS I MOBILITAT A L'ESPAI

(16 propostes)

DISTRIBUCIÓ DELS USOS I IMPLEMENTACIÓ DEL VERD

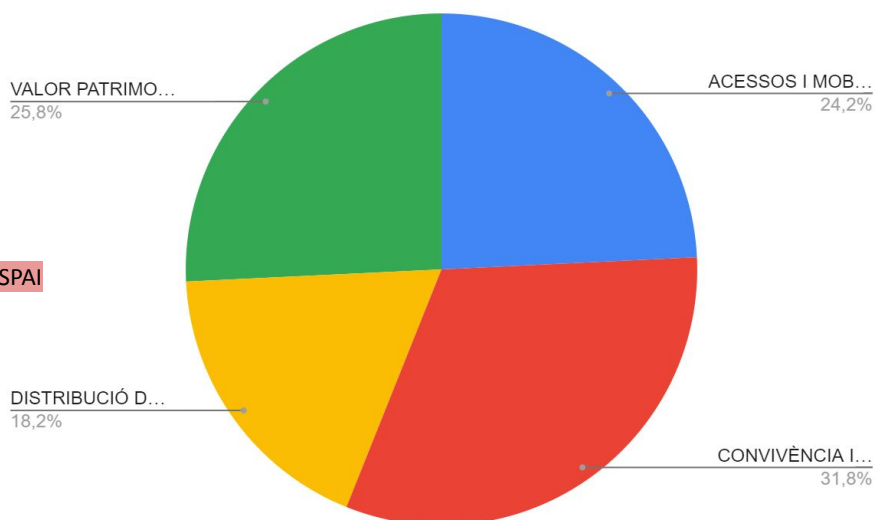
(21 propostes)

VALOR PATRIMONIAL

(12 propostes)

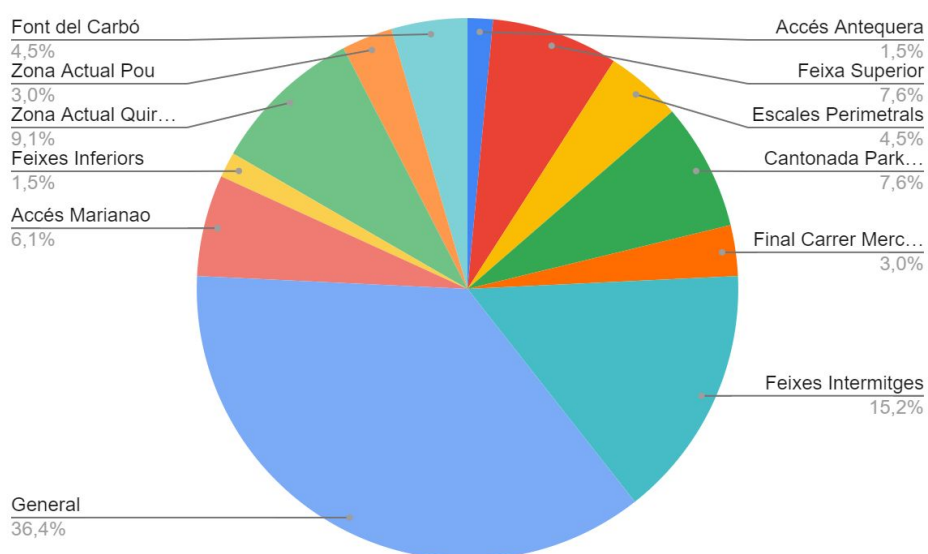
CONVIVÈNCIA I DIVERSITAT SOCIAL A L'ESPAI

(17 propostes)



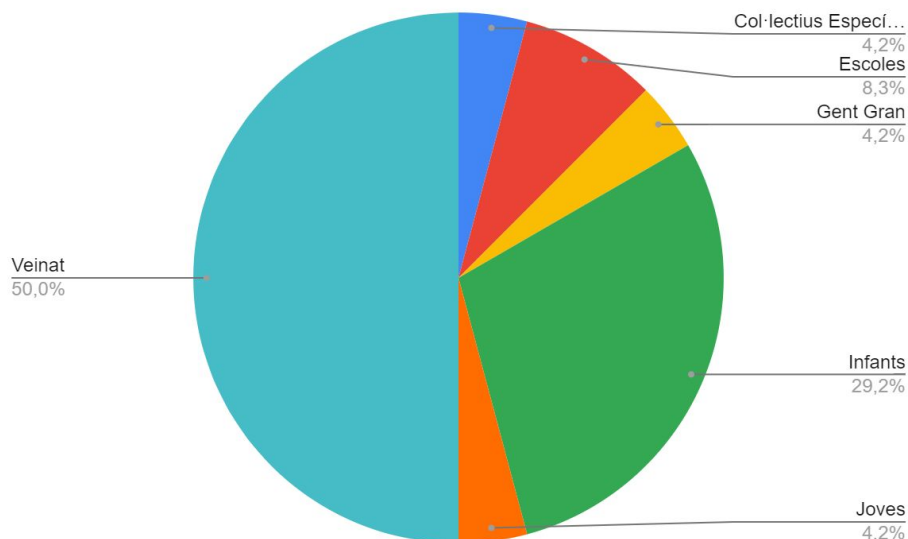
Resultats 1^o Sessió Oberta

Zones a intervenir segons propostes realitzades



Resultats 1^o Sessió Oberta

Col·lectius beneficiaris de les propostes realitzades



Resultats 1^o Sessió Oberta

Conclusions de les estratègies d'intervenció

ACCESSOS I MOBILITAT A L'ESPAI .

- . Millora els recorreguts entre el carrer Antequera i Marianao amb la finalitat de millorar la connectivitat amb els barris.
- . Mantenir la materialitat existent sense pavimentar els recorreguts de les feixes.
- . Eliminar el mur actual a l'espai Quirhort per millorar la connexió directa des del carrer Marianao.
- . Definir la ubicació dels horts urbans segons els criteris d'accessibilitat a l'espai.

DISTRIBUCIÓ DELS USOS I IMPLEMENTACIÓ DEL VERD .

- . Conservar i potenciar la biodiversitat dels jardins mitjançant eines de sensibilització i pedagògiques.
- . Incentivar horts urbans i comunitaris vinculats al veïnat i les escoles més properes als jardins.
- . Disposar de la infraestructura necessària per a complementar els horts urbans (espais emmagatzematge, punts d'aigua...)
- . Zonificar les feixes segons els diferents usos i en relació als col·lectius beneficiaris de cada ús proposat.
- . Introducció d'elements de joc que permeti la interacció amb la topografia dels jardins.

Resultats 1^o Sessió Oberta

Conclusions de les estratègies d'intervenció

VALOR PATRIMONIAL

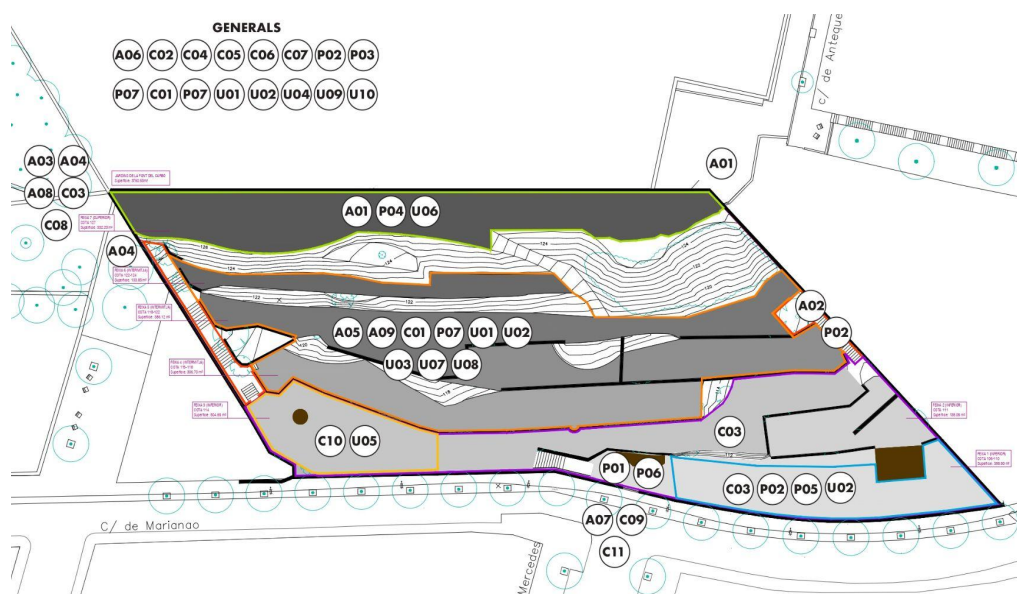
- . Mantenir i conservar els elements singulars que defineixen els jardins.
- . Crear un espai de memòria per recuperar la història de la Font del Carbó.
- . Recuperar la caseta del Cotelengo i plantejar un nou ús a l'interior.
- . Mantenir i rehabilitar els murs de pedra existent per tal de conservar l'estructura actual de les feixes.

CONVIVÈNCIA I DIVERSITAT SOCIAL A L'ESPAI

- . Introduir elements artístics a les terrasses per a fomentar l'art a l'espai públic.
- . Generar espais no sectoritzats i que siguin punts de trobada i socialització pel veïnat on es fomentin les activitats comunitàries.
- . Restringir la connexió amb el Park Güell pel fort augment que suposaria del turisme a la zona.
- . Generar espais de trobada i relació de caràcter tranquil fora dels recorreguts principals de circulació.
- . Revisar la configuració dels voltants dels jardins per a respectar els nous eixos d'accés a aquests. Exemple: Parada de taxis de Rambla Mercedes.
- . Adequar els vials i carrers perimetrals en ressonància a les necessitats i morfologia dels nous espais de trobada dels jardins. Exemple: Pacificació carrer Marianao.

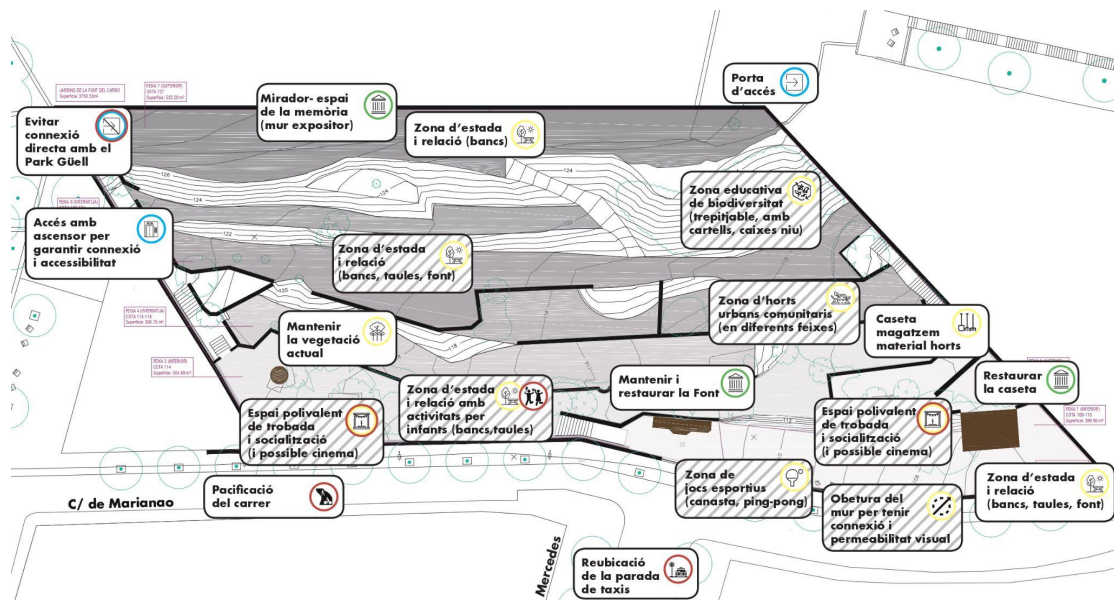
Resultats 1^o Sessió Oberta

Plànol resum de les propostes realitzades



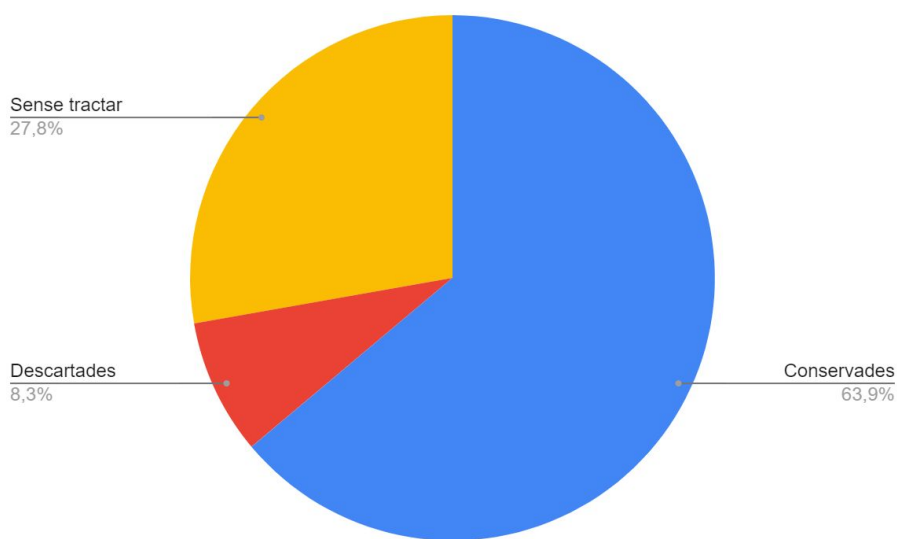
Resultats 2^o Sessió Oberta

Plànol resum de les propostes validades



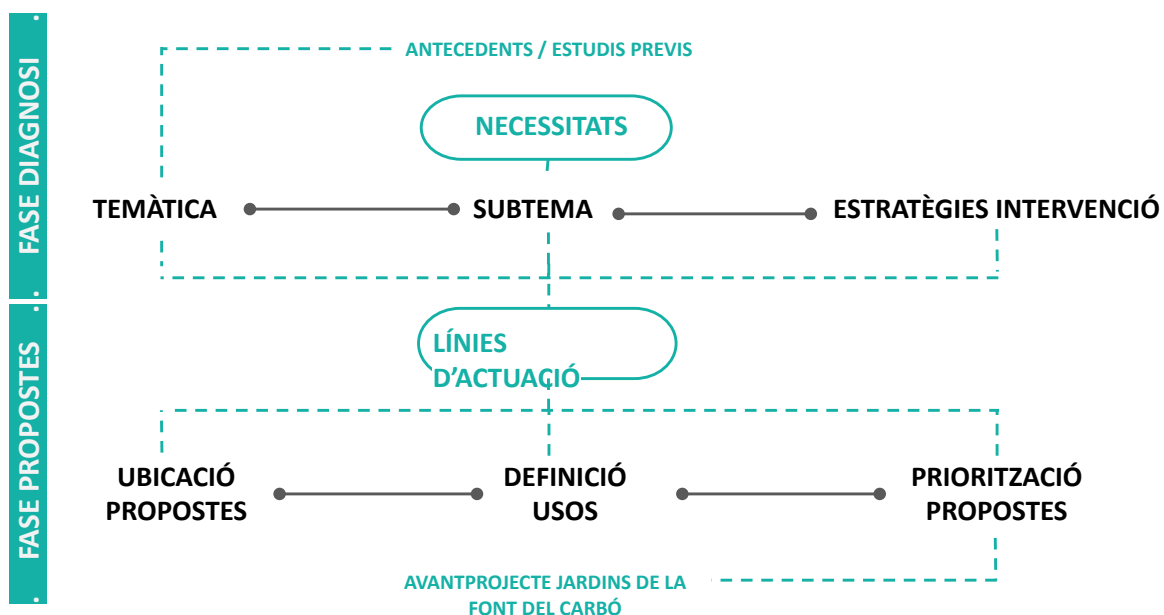
Resultats 2^o Sessió Oberta

Grau de consens de les propostes realitzades. (totes les taules)



ESTRUCTURA MEMÒRIA FINAL

Metodologia del procés participatiu



Síntesi d'acords del procés participatiu

CRITERIS GENERALS D'INTERVENCIÓ

- **No obrir l'accés directe** dels jardins de la Font del Carbó amb el **Park Güell**.
- Obrir un **accés al carrer Antequera**.
- Obrir un **accés i connectar els carrers Antequera i Marianao** per la zona de l'esquerra amb escales i ascensor, fora de l'àmbit. **Acabar d'incloure estratègia consensuada**.
- **Conservar i restaurar la casa del Cottolengo** i que esdevingui un **espai d'emmagatzematge o una guingueta** tot promovent l'economia social de les entitats del barri. En cap cas, es vol una guingueta comuna que sigui un pol d'atracció per a turistes.

Síntesi d'acords del procés participatiu

CRITERIS ESPECÍFICS PER ZONA

- Crear un **mirador i espai de memòria** mitjançant la introducció de bancs a la **feixa superior** on es remarqui la història de la Font del Carbó.
- Conservar l'àrea amb més desnivell, entre la **feixa superior i mitja**, com a **espai de biodiversitat** no tancat per a poder gaudir del verd i que esdevingui, alhora, un lloc pedagògic.
- Ubicar i incentivar **horts urbans** comunitaris vinculats al veïnat i les escoles a la **feixa del mig**. **Acabar d'incloure el grau d'ocupació i ubicació**.
- Crear un **espai tranquil i de relació**, on poder dur a terme activitats lúdiques i pedagògiques amb la infància, ubicat a la **zona esquerra de la feixa inferior**. Es destaca que aquest espai infantil no caldria necessàriament incorporar mobiliari lúdic tradicional similar al d'un parc infantil.
- Crear un **espai polivalent social i de trobada** a la **zona dreta de la feixa inferior** a l'actual espai del Quirhort i promoure que sigui un espai més permeable amb l'entorn i el barri.

AVALUACIÓ DEL PROCÉS PARTICIPATIUS

AVALUACIÓ DEL PROCÉS PARTICIPATIU

Preguntes relacionades amb la planificació del procés, l'organització, el grau de participació, la riquesa del debat, l'accessibilitat, el resultat, la incidència, el suport tècnic, etc.

- Membres de la Comissió de Seguiment
- Participants del procés participatiu
- Equip dinamitzador del procés participatiu
- Tècniques referents del procés participatiu

SEGUIMENT DEL PROJECTE I PROPERES DATES

SEGUIMENT DEL PROJECTE

- **CONSELL DE BARRI DE LA SALUT**
Informació sobre l'estat del projecte: Calendari de licitació, presentació dels projectes, comunicació de properes trobades, etc.
- **DECIDIM.BARCELONA**
Seguiment de les propostes, accés a la documentació relacionada amb el projecte, i convocatòria de properes trobades.
<https://www.decidim.barcelona/processes/fontdelcarbo>

PROPERES DATES DEL PROJECTE

16 DE MARÇ a les 17.30h - TROBADA AMB TÈCNICS MUNICIPALS

Casal de Barri Cardener

- Presentació de la proposta tècnica amb els acords consensuats durant el procés participatiu.
- Debat sobre la proposta presentada.

30 DE MARÇ a les 18:15h - CONSELL DE BARRI

Pendent acordar l'Ordre del dia amb la Comissió de Seguiment del Consell de Barri (16 de març)

- Presentació dels resultats del procés i la proposta tècnica.

PROPERES ACCIONS

- **TROBADA AMB TÈCNICS MUNICIPALS (16 DE MARÇ)**
- **CONTRACTACIÓ DE LA REDACCIÓ DE L'AVANTPROJECTE (PER DEFINIR)**
Contractació per part de BIMSA
- **PRESENTACIÓ DE L'AVANTPROJECTE (PER DEFINIR)**
Sessió oberta al veïnat
- **SESSIONS DE TREBALL SOBRE EL MODEL DE GESTIÓ DELS HORTS (PER DEFINIR)**

TORN OBERT DE PREGUNTES



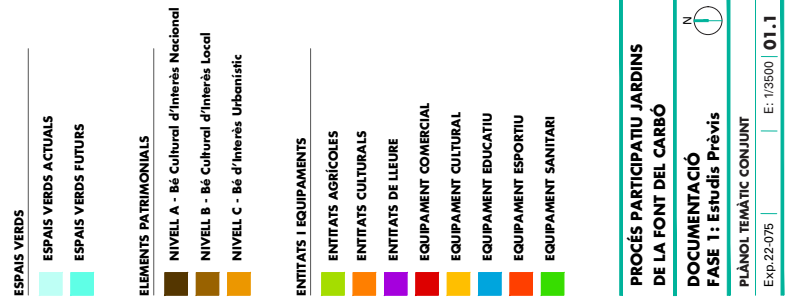
5.2. Documentació Gràfica Anàlisis

Plànols d'anàlisis temàtics

Plànol interactiu dels jardins

~ ~ ~ ~ ~

5.2 DOCUMENTACIÓ GRÀFICA ANÀLISIS Plànol d'anàlisi temàtics - Conjunt



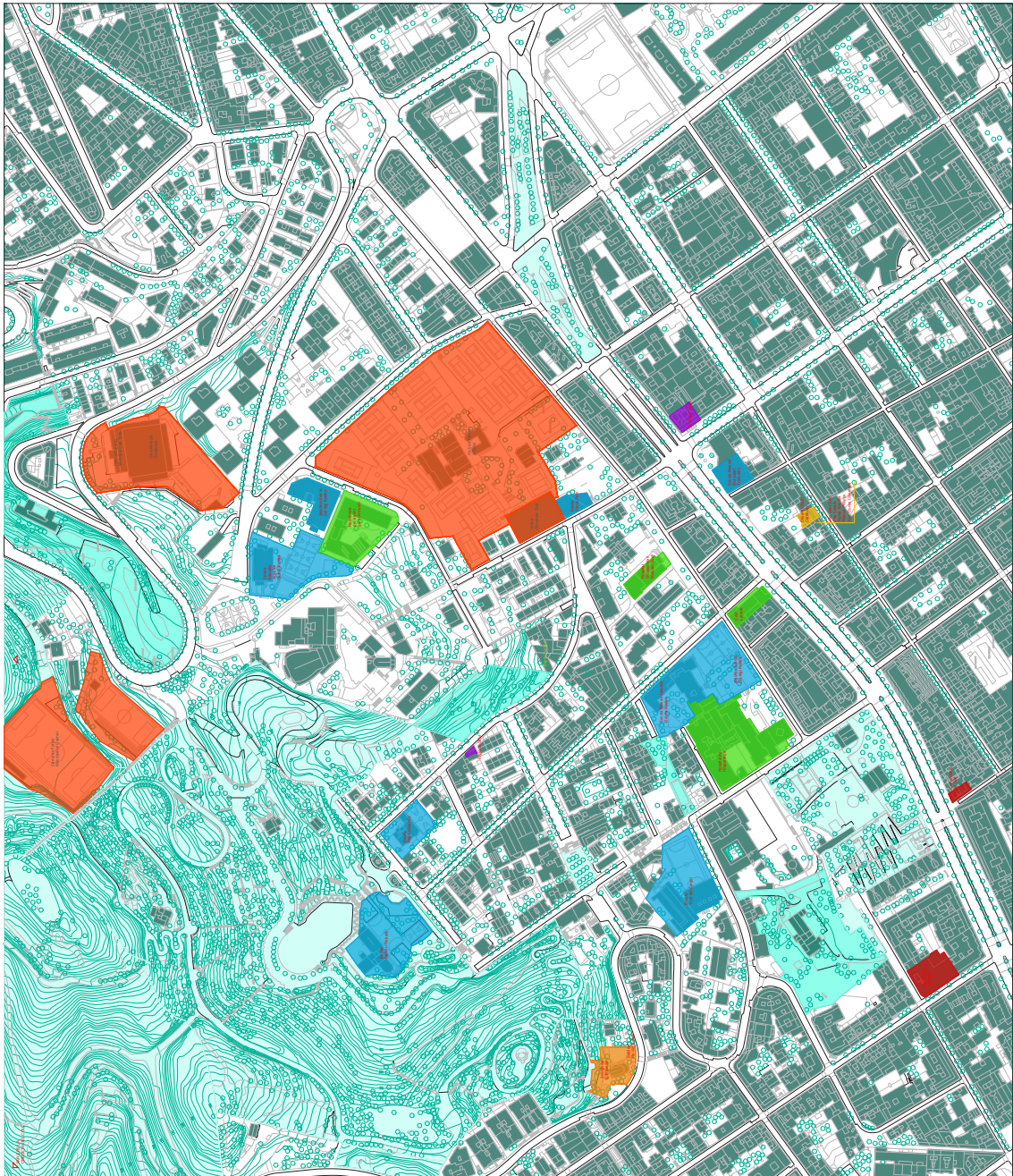
Plànol d'anàlisi temàtic - Elements Patrimoniais



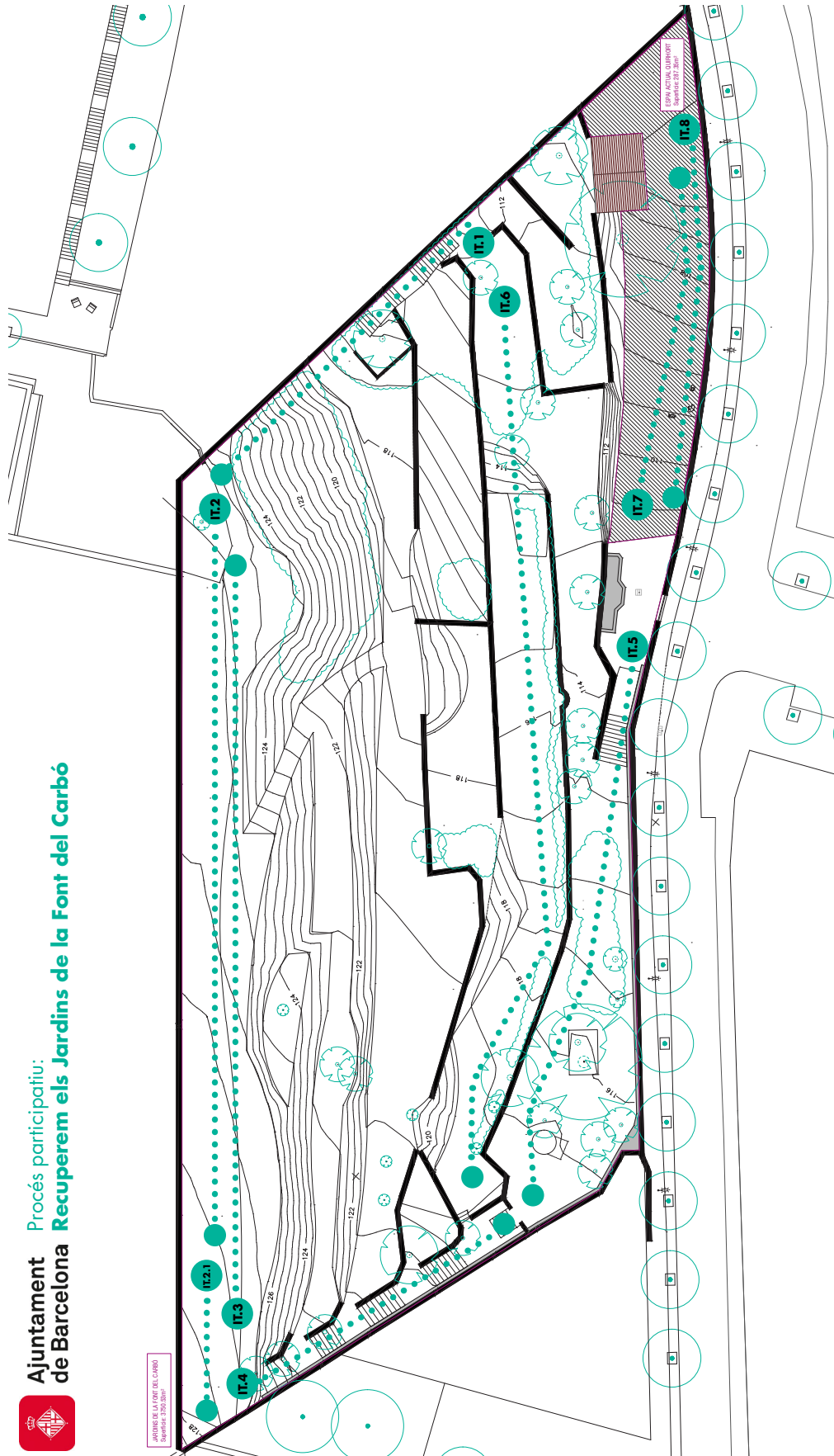
Plànol d'anàlisi temàtic - Equipaments i entitats

- ESPAIS VERDS**
 - ESPAIS VERDS ACTUALS
 - ESPAIS VERDS FUTURS
- ENTITATS I EQUIPAMENTS**
 - ENTITATS AGRÍCOLES
 - ENTITATS CULTURALS
 - ENTITATS DE LLEURE
 - EQUIPAMENT COMERCIAL
 - EQUIPAMENT CULTURAL
 - EQUIPAMENT EDUCATIU
 - EQUIPAMENT ESPORTIU
 - EQUIPAMENT SANITARI

PROCÉS PARTICIPATIU JARDINS
DE LA FONT DEL CARBÓ
DOCUMENTACIÓ
FASE 1: Estudis Prèvis
PLÀNOL TEMÀTIC - ENTITATS I EQUIP./VERD
Exp.22-075 | E: 1/1750 | **01.3**



Plànol interactiu dels jardins



Entra a l'enllaç de cada itinerari per a fer una **visita virtual** als jardins:

- IT.1
- IT.2
- IT.2.1
- IT.3
- IT.4
- IT.5
- IT.6
- IT.7
- IT.8

5.3. Documentació Gràfica Sessions

Fitxa de Valoració de les Línies d'Actuació

Mapa diagrama propostes-usos

Fitxes Propostes - 2º Sessió Oberta

Plànol de zones d'intervenció - 2º Sessió Oberta

Plànol de situació de propostes - 2º Sessió Oberta

Diagrames de prioritització - 3º Sessió Oberta

Plànol resum de propostes - 3º Sessió Oberta

5.3 DOCUMENTACIÓ GRÀFICA SESSIONS

Fitxa de valoració de les Línies d'Actuació

RECUPEREM ELS JARDINS DE LA FONT DEL CARBÓ VALIDACIÓ LÍNIES D'ACTUACIÓ

[1 - desacord; 5 - acord]

1 2 3 4 5

1a. PATRIMONI I MEMÒRIA

Valorar la saviesa i experiència de la gent que va viure l'espai als seus orígens per a definir criteris d'intervenció.

1b. PATRIMONI MATERIAL

Recuperar el patrimoni de les fonts, les fites de maó originals, l'ornamentació, els murs de les feixes i la geometria de l'espai originals i mantenir els recorreguts de les terrasses com s'utilitzaven originalment.

1c. PATRIMONI NATURAL

Tenir en compte els criteris de sostenibilitat durant tot el procés i annexar un estudi de la biodiversitat i l'aigua previ a la redacció del projecte per tal d'evitar el deteriorament dels Jardins (intervenció manual sense màquines, tenir en compte la biodiversitat existent dins els murs de pedra en fer la rehabilitació, etc.). Entendre els Jardins

2. CONNEXIONS INTERNES AL BARRI

Resoldre la connexió entre els carrers Antequera i Marianao de manera que tinguin el mínim impacte als Jardins (evitar el cas de Menéndez i Pelayo) i garantir-ne l'ús en totes les franges horàries per tal que pugui esdevenir un nou recorregut del barri.

3. ACCESSIBILITAT ALS JARDINS

Garantir l'obertura del carrer Antequera i Marianao per facilitar l'accés de la gent gran i persones amb mobilitat reduïda a l'espai de les dues terrasses principals.

4. REGULACIÓ D'USOS I ACCÉS

Establir pautes de convivència i de regulació d'accés vinculades amb el turisme i els diferents públics que fan servir l'espai (franges horàries, accés al Park Güell i conseqüències, usuaris permesos i aforaments, etc.).

5. USOS I CONVIVÈNCIA A L'ESPAI

Generar dinàmiques respectuoses per garantir la bona convivència i habilitar els Jardins per fomentar els espais de trobada i activitats culturals per a gent gran i altres col·lectius (espai intergeneracional).

6. CARÀCTER AGRÍCOLA I PEDAGÒGIC DELS JARDINS

Entendre els Jardins com un espai pedagògic obert al veïnat, amb propostes d'activitats educatives i de divulgació de la fauna i la flora autòctona, tot mantenint-ne una porció per a ús agrícola i hort comunitari, amb gestió comunitària i agroecològica.

Mapa diagrama de propostes-usos



PROCÉS PARTICIPATIU JARDINS DE LA FONT DEL CARBÓ
DOCUMENTACIÓ
FASE 1: Estudi Prèvis
PLÀNOL ÀMBIT - JARDINS FONT DEL CARBÓ
 Exp.22-075 | E: 1:25000 | **01.1**

TABEL·LA DE SUPERFÍCIES - ESTAT ACTUAL	
ÀREES DE LA LOCALITAT (HÀBITAT)	33.762,00 m ²
ÀREES DE LA LOCALITAT (SOLARIS)	29.732,00 m ²
TOTALS	
ÀREES DE LA LOCALITAT (HÀBITAT)	33.762,00 m ²
ÀREES DE LA LOCALITAT (SOLARIS)	29.732,00 m ²
TOTAL	63.494,00 m ²
SUPERFÍCIES DE LA LOCALITAT (HÀBITAT)	
ÀREES DE LA LOCALITAT (HÀBITAT)	33.762,00 m ²
ÀREES DE LA LOCALITAT (SOLARIS)	29.732,00 m ²
TOTAL	63.494,00 m ²
SUPERFÍCIES DE LA LOCALITAT (SOLARIS)	
ÀREES DE LA LOCALITAT (SOLARIS)	29.732,00 m ²
TOTAL	29.732,00 m ²

- ELEMENTS PATRIMONIALS**
- CONSTRUCCIONS SINGULARS
 - ELEMENTS CONTINUS
 - ELEMENTS AÏLLATS
- CIRCULACIÓ ENTORN**
- ITIN. PRINCIPALS VIANANTS
 - ITIN. SECUNDARIS VIANANTS
 - ESPAIS URBANS DE TROBADA
 - ITIN. PRINCIPALS VEHICLES
 - ITIN. SECUNDARIS VEHICLES

- VALOR PATRIMONIAL
- CONVIVÈNCIA I DIVERSITAT SOCIAL A L'ESPAI
- ACCÉS I MOBILITAT A L'ESPAI
- DISTRIBUCIÓ DELS USOS I IMPLEMENTACIÓ DEL VERD

Fitxes de les propostes - 2^o sessió oberta

<p>A01 Obrir un accés al carrer Antequera</p> <p>.....</p> <p>.....</p> <p>.....</p>	<p>A02 Connectar els carrers Antequera i Marianao amb les escales laterals i no pel mig per evitar rampes</p> <p>.....</p> <p>.....</p> <p>.....</p>
<p>A03 Evitar l'accés directe al Park Güell</p> <p>.....</p> <p>.....</p> <p>.....</p>	<p>A04 Instal·lar un ascensor i una escala per connectar les feixes superior i inferior al final de C/ Mercedes</p> <p>.....</p> <p>.....</p> <p>.....</p>
<p>A05 Habilitar una barana mínima per evitar caigudes</p> <p>.....</p> <p>.....</p> <p>.....</p>	<p>A06 Recorreguts sense pavimentar, el més natural possible</p> <p>.....</p> <p>.....</p> <p>.....</p>
<p>A07 Eliminació del mur actual a l'espai Quirhort perquè hi hagi accés directe des del carrer</p> <p>.....</p> <p>.....</p> <p>.....</p>	<p>A08 Estudiar el possible accés i interconnexió amb la zona infantil del Park Guell</p> <p>.....</p> <p>.....</p> <p>.....</p>

A09

Establir criteris d'accessibilitat en relació amb la ubicació dels horts urbans. A menor accessibilitat, millor ubicació pels horts.

.....
.....
.....

P01

Reparar i mantenir la part històrica original

.....
.....
.....

P02

Mantenir els elements originals com les escales, la font i la caseta per guardar material comunitari per fer activitats

.....
.....
.....

P03

Mantenir els recorreguts originals de les feixes

.....
.....
.....

P04

Crear un mirador/espai de memòria on es posi en valor la història de la Font del Carbó i els petits protagonistes que han estat part del passat de l'espai

.....
.....
.....

P05

Aprofitar la caseta del Cotelengo (caseta dels motors). Donar-li un ús i no enderrocar-la

.....
.....
.....

P06

Mantenir la porta original de davant de la Font

.....
.....
.....

P07

Mantenir i rehabilitar els murs de pedra existents i mantenir l'estructura actual de feixes

.....
.....
.....

C01

Ubicar obres d'art a les terrasses en col·laboració amb les escoles de Belles Arts per fomentar l'art públic

C02

Establir una gestió cívic-municipal de l'espai obert i una gestió comunitària dels horts

C03

Esdevenir un punt de trobada i socialització per al veïnat i fomentar les activitats comunitàries

C04

Que sigui un projecte obert amb espais de participació permanent

C05

Pensar les obres perquè permetin la continuïtat de les activitats comunitàries a l'espai

C06

Espais no sectoritzats, que puguin ser utilitzats per diversos col·lectius

C07

Jocs per a gent gran (per exemple petanca)

C08

No connectar amb el Parc Güell. Limitar el turisme

C09

Pacificar el carrer Marianao per la seva configuració de tram final de carrer

.....

.....

.....

C10

Espai de trobada i relació de caràcter tranquil fora del recorregut principal de circulació per donar més privacitat

.....

.....

.....

C11

Reubicació de la parada de taxis de Rambla Mercedes per no acumular el trànsit a l'accés directe a la Font del Carbó

.....

.....

.....

U01

Conservar i potenciar la biodiversitat a través d'activitats d'aprenentatge i experimentació sobre ecologia social

.....

.....

.....

U02

Ubicar i incentivar horts urbans i comunitaris vinculats al veïnat i les escoles als jardins de la Font del Carbó

.....

.....

.....

U03

Mantenir algunes parts del jardí que no siguin trepitjables per fomentar la biodiversitat

.....

.....

.....

U04

Habilitar una caseta de fusta per guardar els estris al costat dels horts (si es reubiquen)

.....

.....

.....

U05

Espai de trobada on dur a terme activitats amb una finalitat pedagògica

.....

.....

.....

U06 Zonificar les feixes segons els diferents usos. Habilitar una zona amb vistes i un espai per a gent gran a la feixa superior (mirador)

.....

.....

.....

U07 Introduir punts amb aigua, bancs, parcs infantils i espais d'usos escolars al centre dels jardins

.....

.....

.....

U08 Ubicació de tobogans per salvar la diferència de cotes entre les feixes i fomentar els espais infantils dels jardins

.....

.....

.....

U09 Fer un inventari de la vegetació existent i eliminar la vegetació invasora

.....

.....

.....

U10 Concebre els jardins com un refugi climàtic

.....

.....

.....

C03 Esdevenir un punt de trobada i socialització per al veïnat i fomentar les activitats comunitàries

.....

.....

.....

C03 Esdevenir un punt de trobada i socialització per al veïnat i fomentar les activitats comunitàries

.....

.....



.....

C03 Esdevenir un punt de trobada i socialització per al veïnat i fomentar les activitats comunitàries

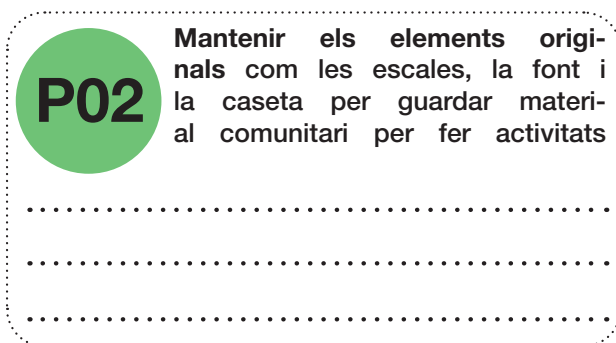
.....

.....

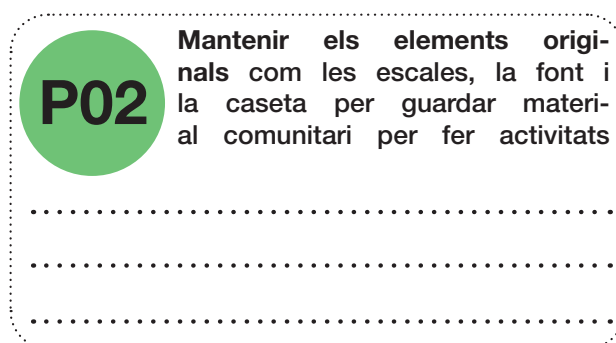
.....



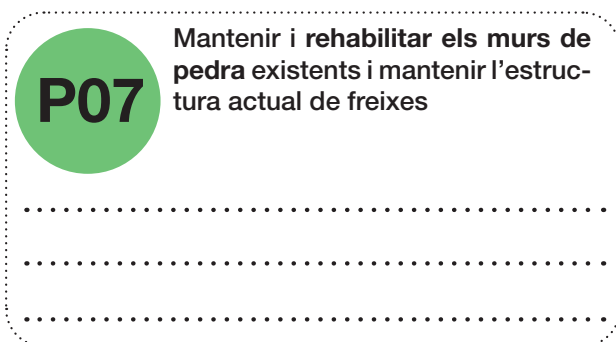
P02 **Mantenir els elements originals** com les escales, la font i la caseta per guardar material comunitari per fer activitats



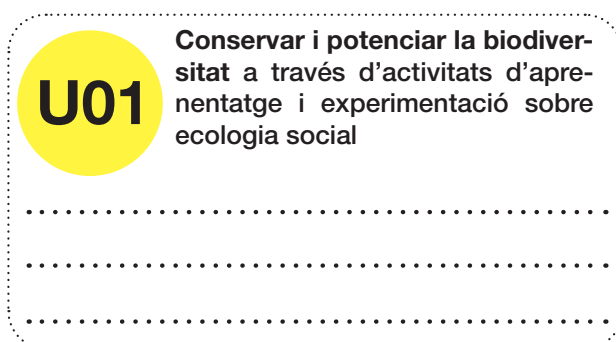
P02 **Mantenir els elements originals** com les escales, la font i la caseta per guardar material comunitari per fer activitats




P07 **Mantenir i rehabilitar els murs de pedra existents** i mantenir l'estructura actual de freixes




U01 **Conservar i potenciar la biodiversitat** a través d'activitats d'aprenentatge i experimentació sobre ecologia social



U02 **Ubicar i incentivar horts urbans i comunitaris** vinculats al veïnat i a les escoles als jardins de la Font del Carbó



U02 **Ubicar i incentivar horts urbans i comunitaris** vinculats al veïnat i a les escoles als jardins de la Font del Carbó



Plànol de les zones d'intervenció - 2ª sessió oberta



- ZONES:
- FORMA SUPERIOR
 - FORMES INTERMÈDIES
 - FORMES INTERIORES
 - ZONA ACTUAL POU
 - ZONA ACTUAL OUBORT
 - ESCALES PERMANENTS

TABLA DE SUPERFÍCIES - ESTAT ACTUAL

TIPOLOGIA DE SUPERFÍCIE	EXTENSIÓ (M ²)	PERCENTATGE
TOTAL	13.263,27	100,00%
EDIFICI	3.913,27	29,58%
PLANTACIÓ	3.913,27	29,58%
ESCALES	3.913,27	29,58%
ALTRES	1.523,27	11,46%

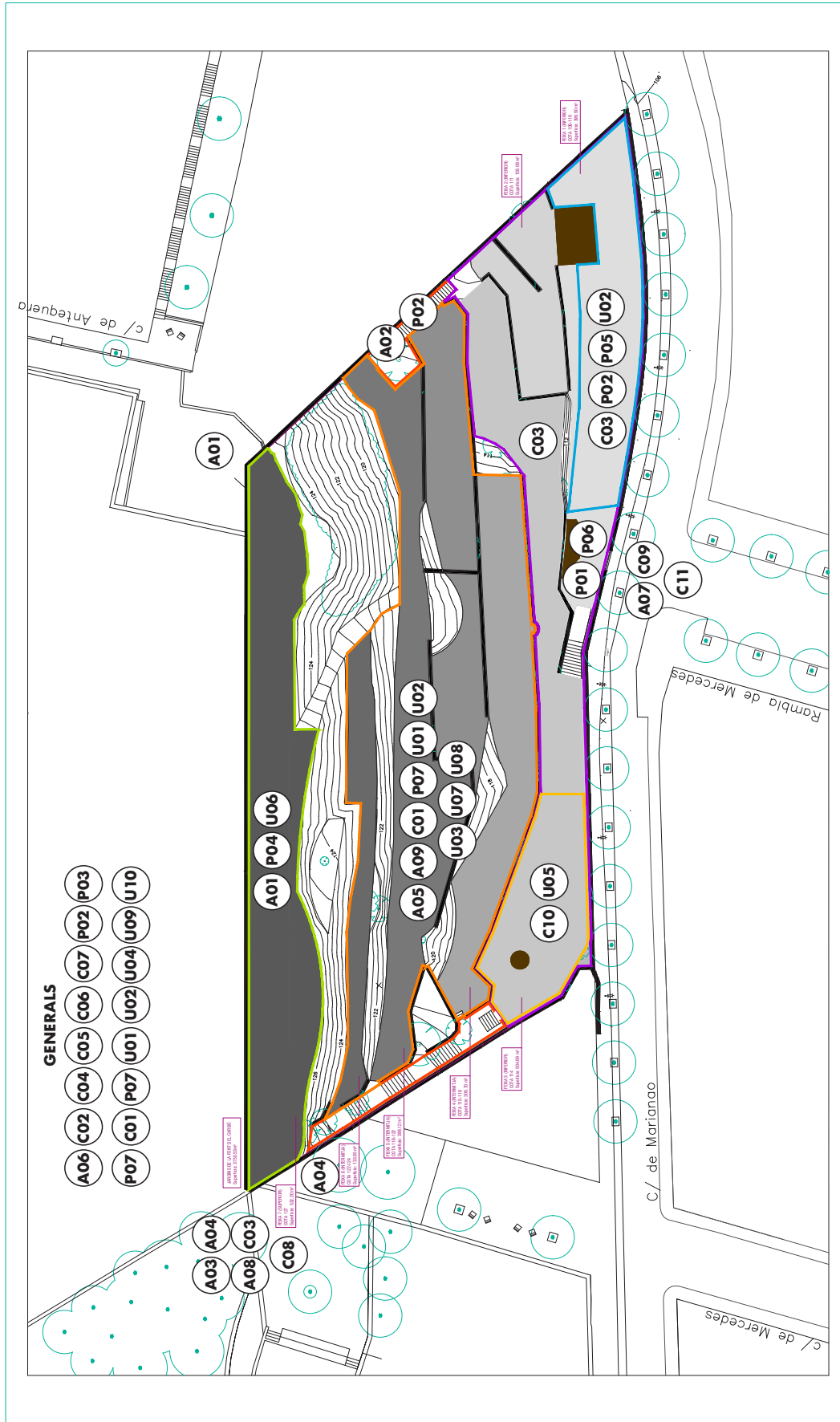
PROCÉS PARTICIPATIU JARDINS
 DE LA FONT DEL CARBÓ

DOCUMENTACIÓ
 FASE 2: Sessió Oberta 2

PLÀNOL ÀMBIT - JARDINS FONT DEL CARBÓ

Exp.22-075 | E: 1/3500 | S02.1

Plànol de situació de propostes - 2^o sessió oberta



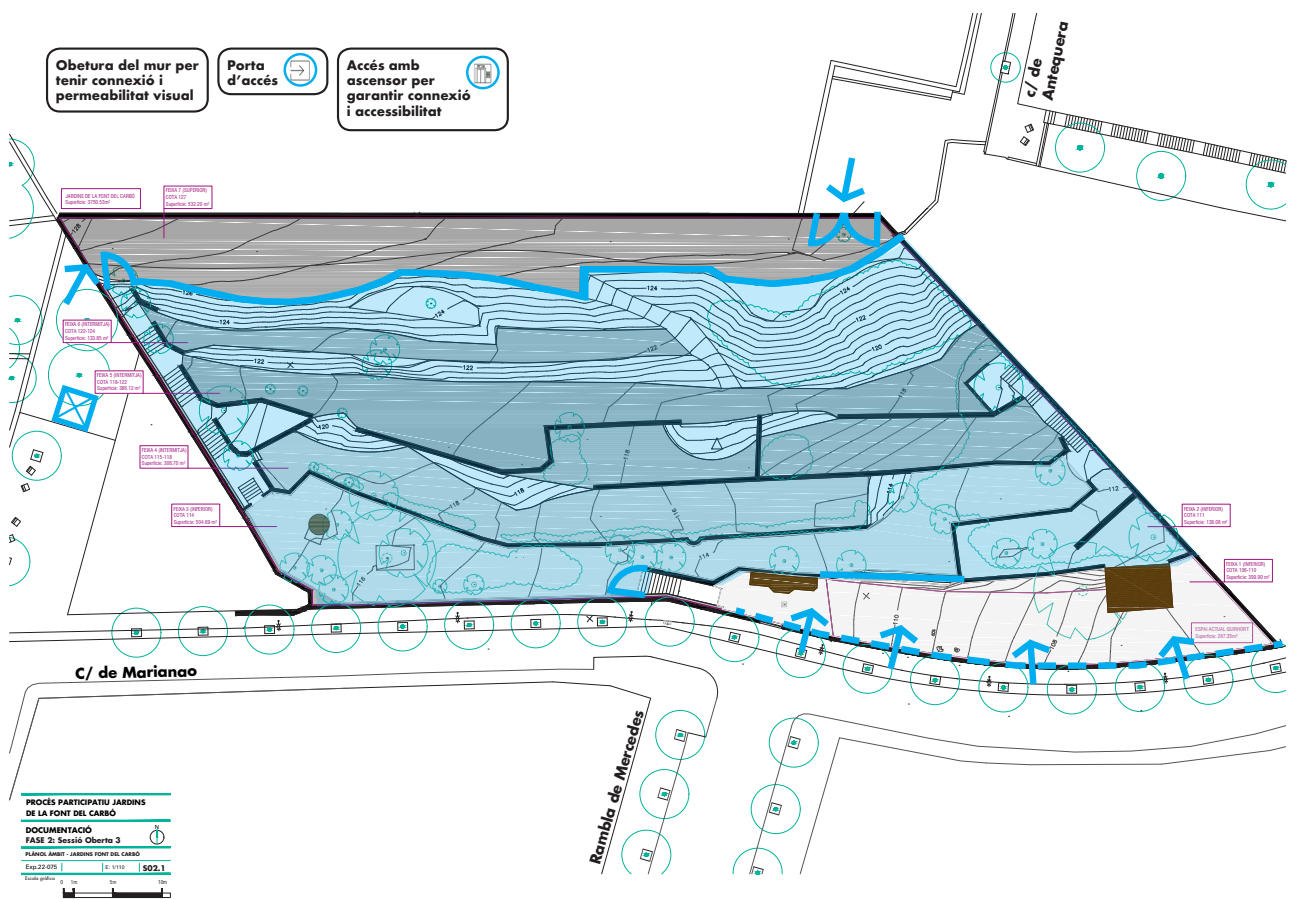
PROCÉS PARTICIPATIU JARDINS DE LA FONT DEL CARBÓ
 DOCUMENTACIÓ FASE 2: Sessió Oberta 2
 PLANOL ÀMBIT – JARDINS FONT DEL CARBÓ
 Exp.22-075 | E: 1/2500 | S02.1

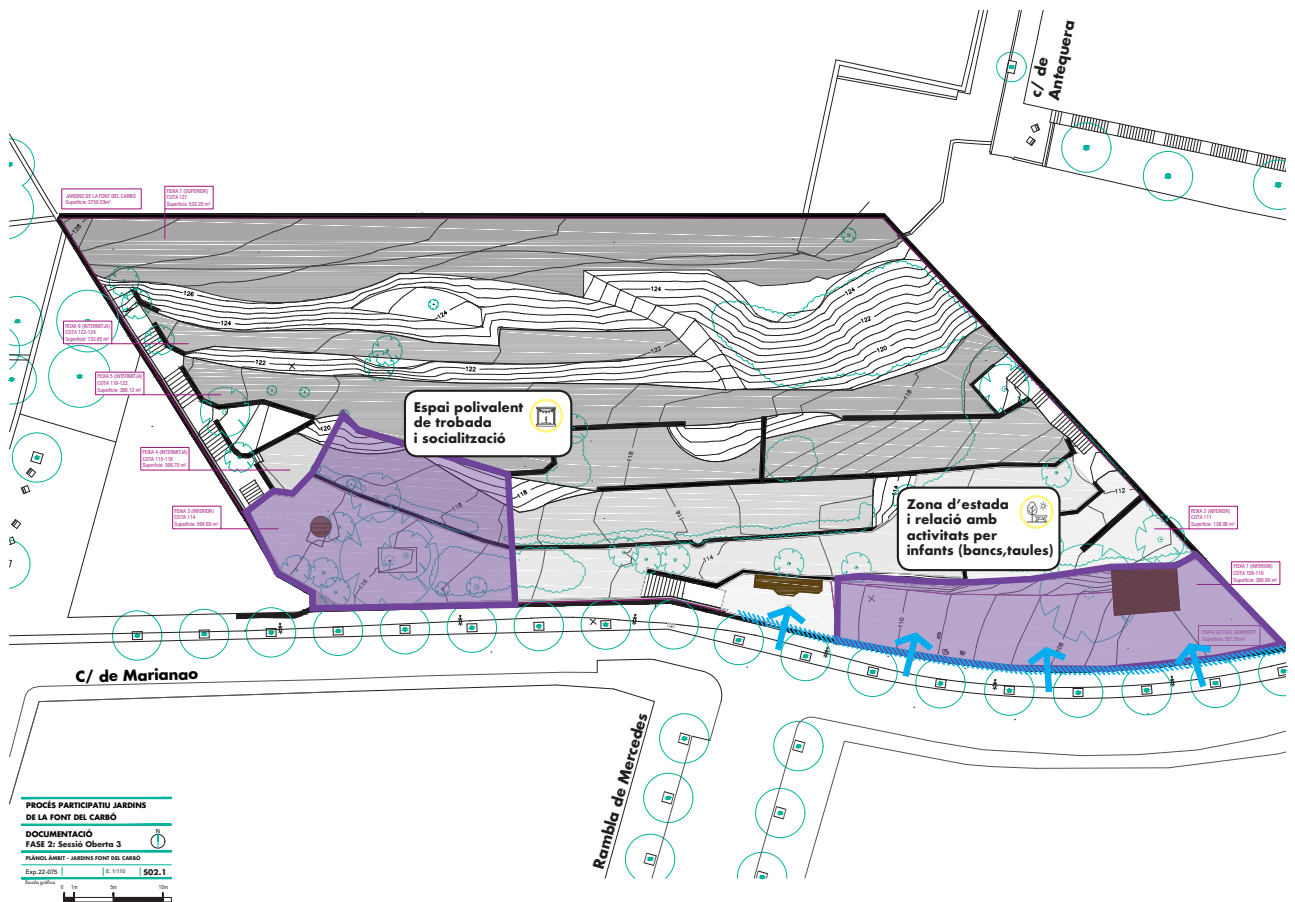
TABLA DE SUPERFÍCIES - ESTAT ACTUAL

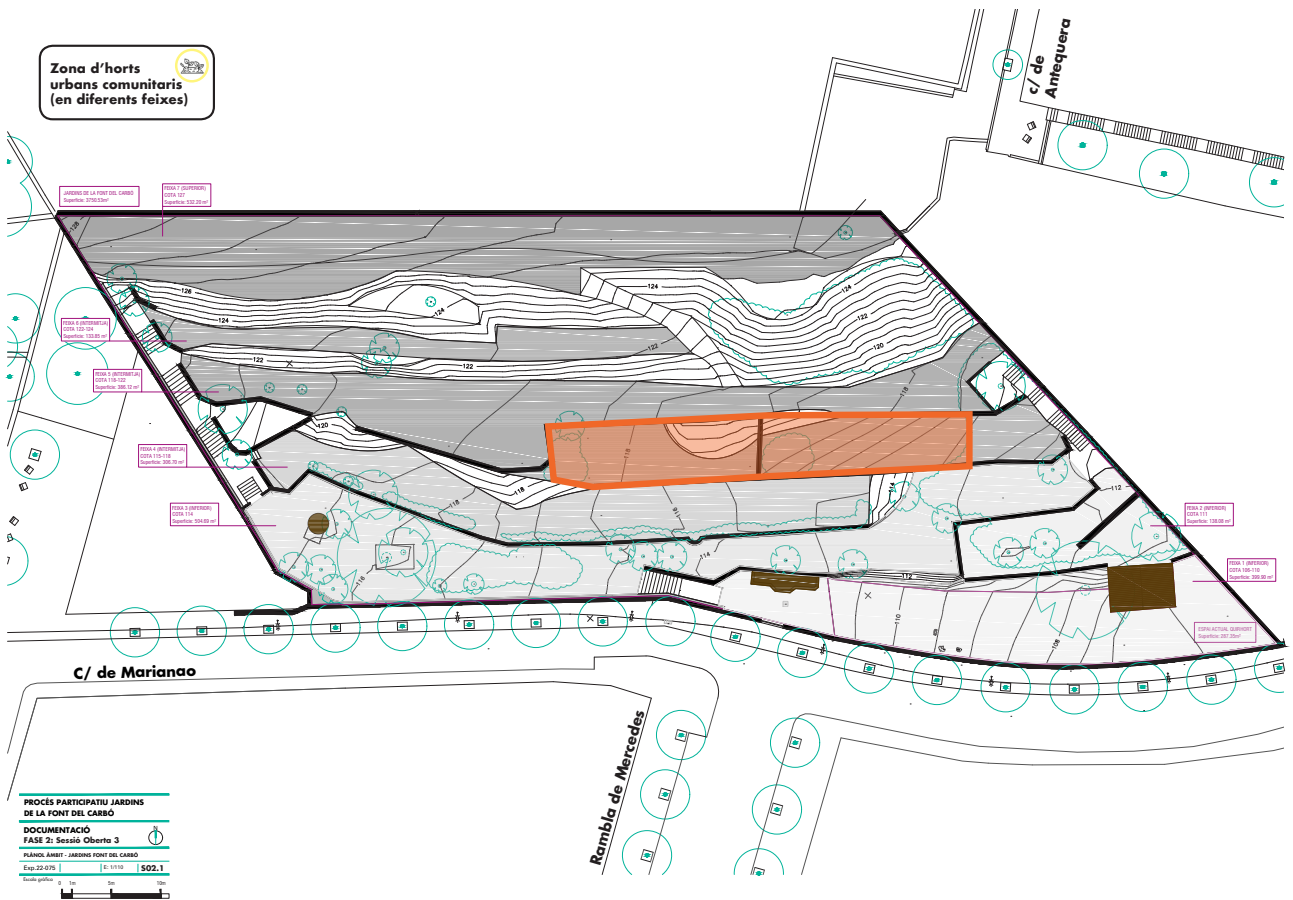
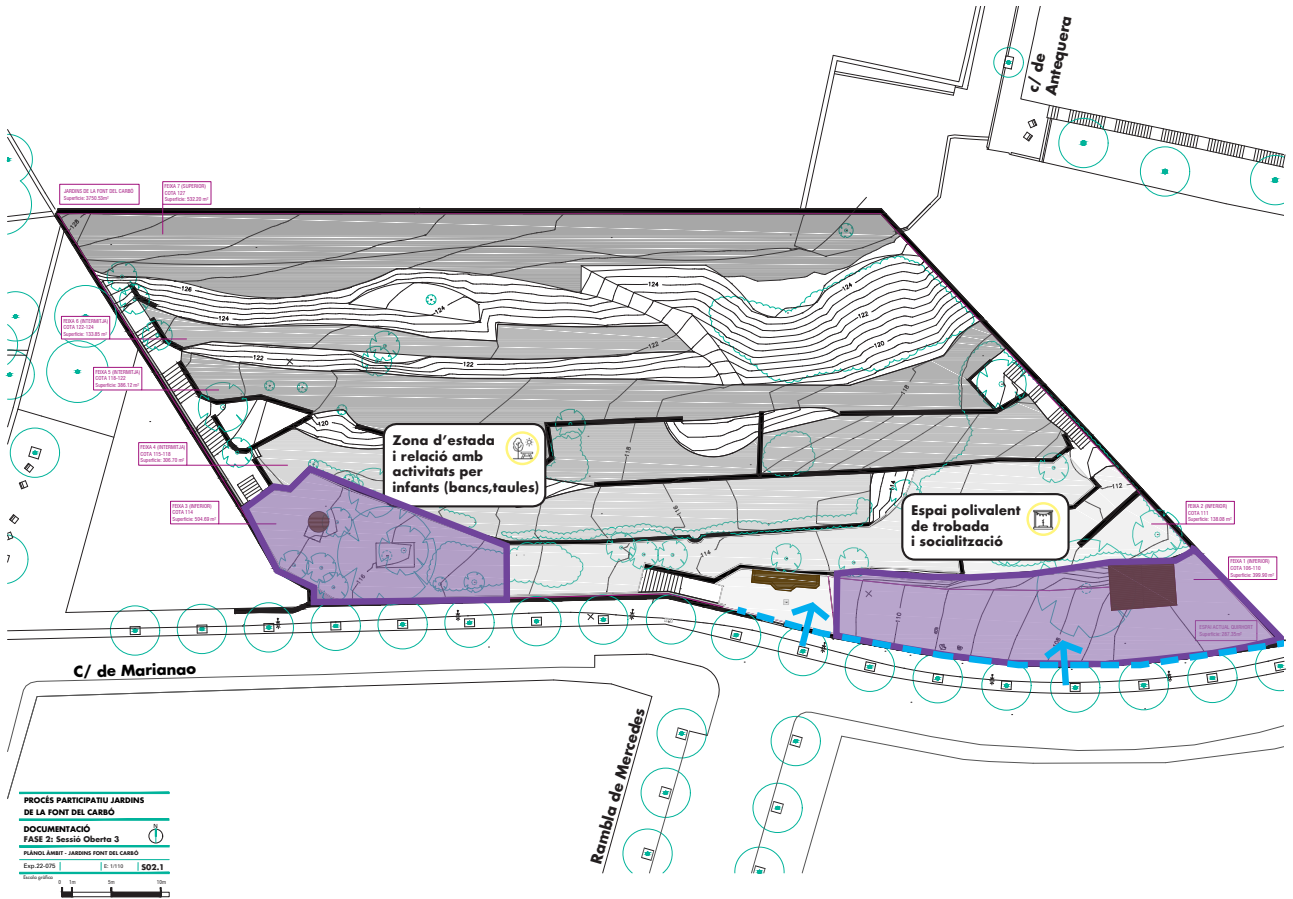
USOS DE LA PLANTA (C/ CARBÓ)	CONCRETE	1:300000
TOTAL	10000	10000
FEIXES SUPERIOR	10000	10000
FEIXES INTERIORES	10000	10000
ZONA ACTUAL, POU	10000	10000
ZONA ACTUAL, GORRISSET	10000	10000
ESCALER PERMETIALES	10000	10000
TOTAL	10000	10000

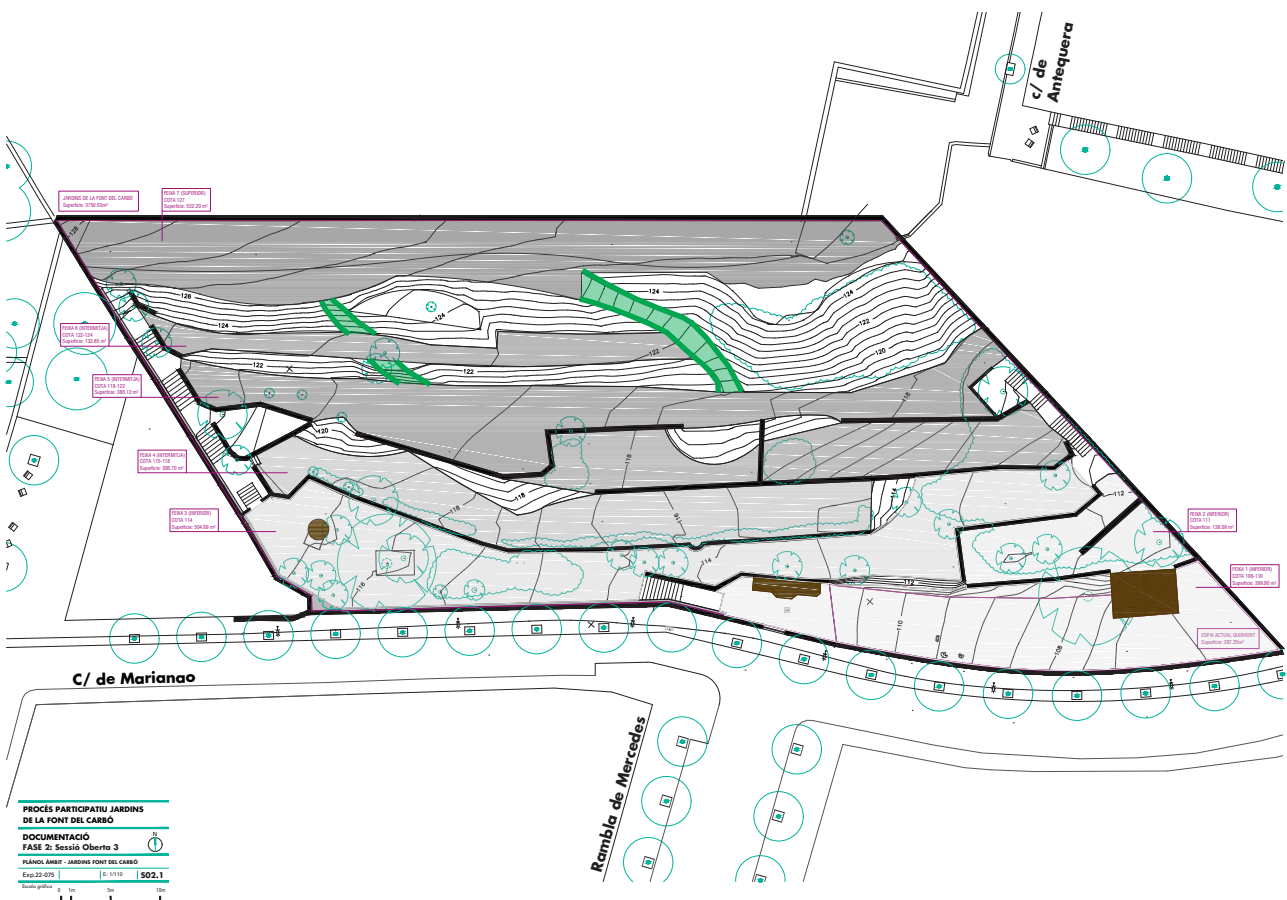
- ZONES
- FEIXES SUPERIOR
 - FEIXES INTERIORES
 - ZONA ACTUAL, POU
 - ZONA ACTUAL, GORRISSET
 - ESCALER PERMETIALES

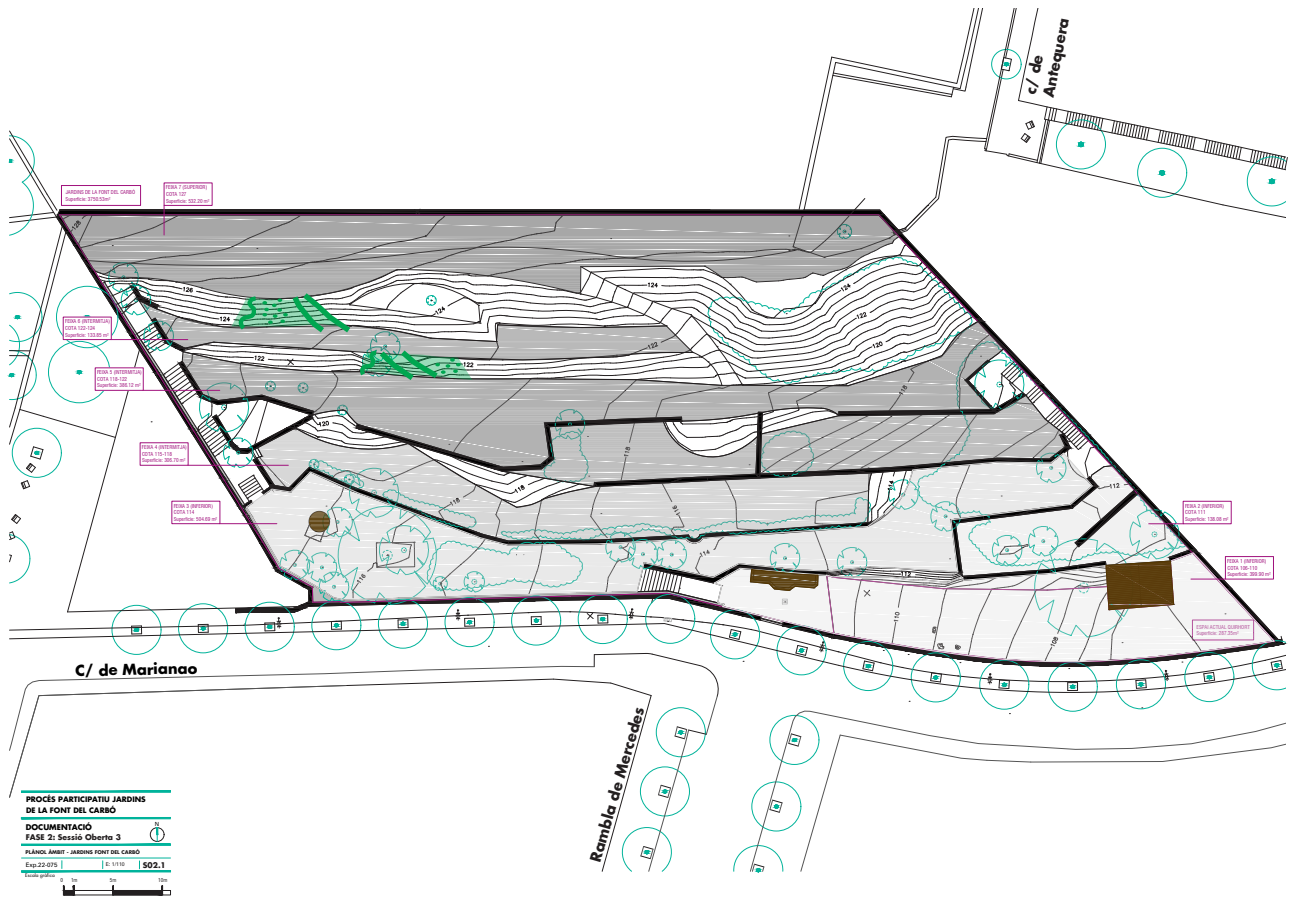
Diagrames de prioritització - 3^o sessió oberta



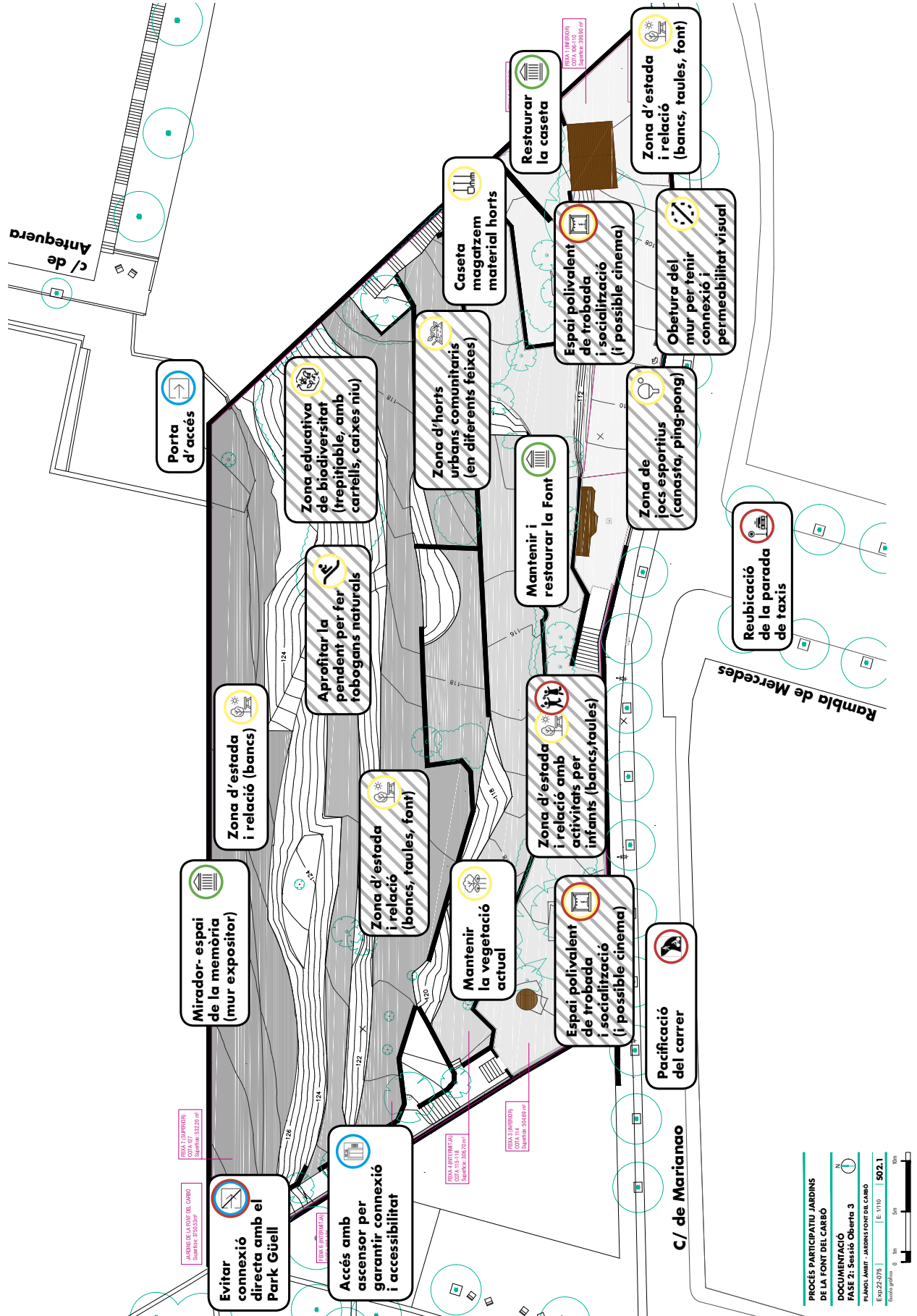








Plànol resum de propostes - 3º sessió oberta




5.4. Recull fotogràfic de les sessions

5.4 RECULL FOTOGRÀFIC DE LES SESSIONS











5.5. Enquesta

Plànol interactiu dels jardins

INFORME ENQUESTA DE DIAGNOSI

INTRODUCCIÓ

Aquesta acció es desenvolupa en el marc dels punts d'interacció mòbil i de la plataforma participativa Decidim.barcelona. A partir de contextos col·lectius, com és el d'un procés participatiu, l'**enquesta com a instrument de recollida d'informació** individualitzat i aïllat, cobra significat facilitant informació quantitativa i aportant una idea general de les necessitats i interessos del veïnat i usuàries de l'espai.

Atenent la diversitat de disponibilitat de la ciutadania, l'enquesta permet ser un **espai d'accés assequible per a tothom**. Tanmateix, aquesta acció s'entén com a complementària de la resta d'accions participatives desenvolupades en el procés participatiu.

Amb l'objectiu de conèixer les experiències i necessitats de les persones, en relació amb l'àmbit d'intervenció els Jardins de la Font del Carbó i els seus usos, s'han plantejat 25 preguntes, organitzades en **3 apartats**, **Perfil del participant** i relació amb el seu entorn verd, **Context dels Jardins** de la Font del Carbó i **Temàtiques principals**.

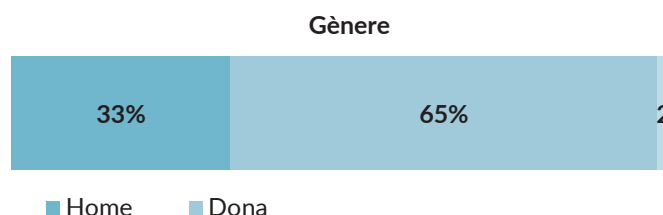
En el primer apartat de l'enquesta es recullen dades dels diferents perfils de participació per a poder analitzar la diversitat de les persones participants i relació amb el seu entorn verd; en el segon apartat es recullen els diferents vincles de les participants amb els Jardins, percepcions de l'espai i beneficis de la seva recuperació; i, per últim, en el tercer apartat es recullen els diferents posicionaments respecte a la intervenció de millorament.

RESULTATS

A continuació, es presenten els resultats gràfics de l'enquesta organitzats en 3 apartats. La participació total de l'enquesta ha resultat en una **mostra de 51 persones participants**.

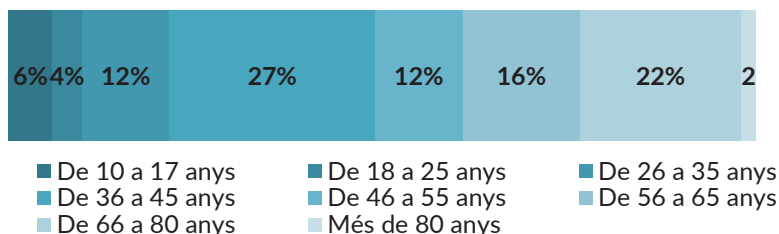
01. Perfil del participant i relació amb el seu entorn

Del total de 51 persones participants, **més de la meitat (65%) s'identifica com a dona**, seguit pel 33% que s'identifica com a home i el 2% com a no binària. **La major part (27%) comprèn entre els 36 i 45 anys**, el 22% entre els 66 i 80 anys, el 16% entre els 56 a 65 anys, el 12% entre els 46 i 55 anys, el 12% entre els 26 i 35 anys, el 6% entre els 10 i 17 anys, el 4% entre els 18 i 25 anys i el 2% més de 60 anys.



Recuperem els Jardins de la Font del Carbó


Edat



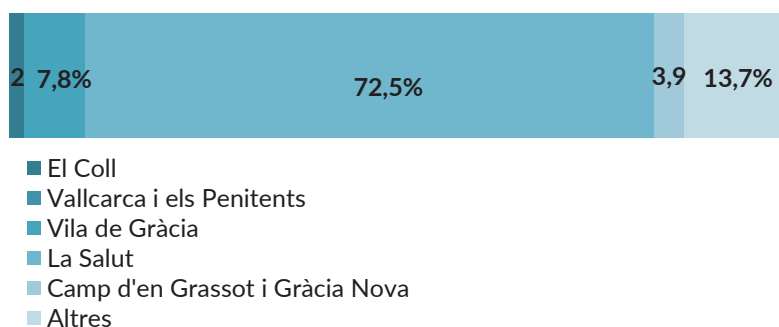
Quant a la **diversitat d'origen, més de la meitat (74,5%) ha nascut a la província de Barcelona**, el 9,8% en alguna altra Ciutat d'Espanya, el 3,9% en alguna altra Ciutat d'Europa i el 3,9% en alguna altra Ciutat fora d'Europa. Així també, dels participants, més de la meitat (72,5%) resideix en el barri de La Salut, el 13,7% en un altre lloc, el 7,8% en Vila de Gràcia, el 3,9% a Camp d'en Grassot i Gràcia Nova, el 2% al Coll i ningú de Vallcarca i els Penitents.

Respecta a la llengua materna, **25 persones (49%) tenen el català com a llengua materna**, 17 persones el castellà i 9 persones parlen altres llengües: l'anglès (1 persona), l'italià (1 persona), el francès (1 persona), el marroquí (1 persona) i català-castellà (3 persones).

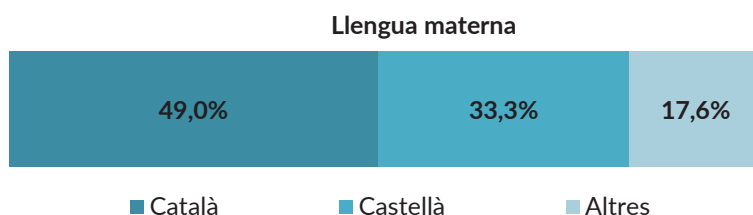
Lloc de naixement



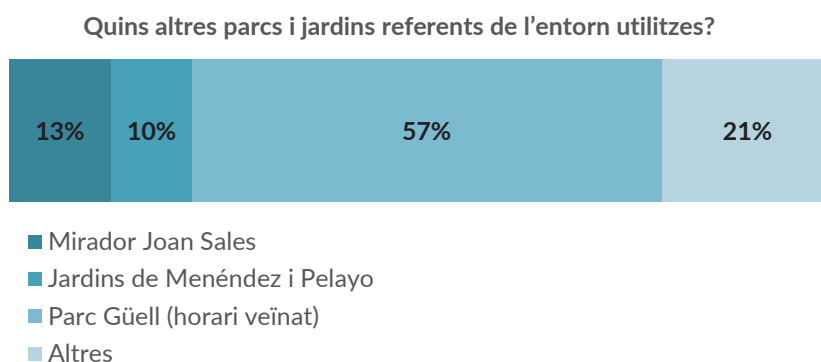
Barri de residència



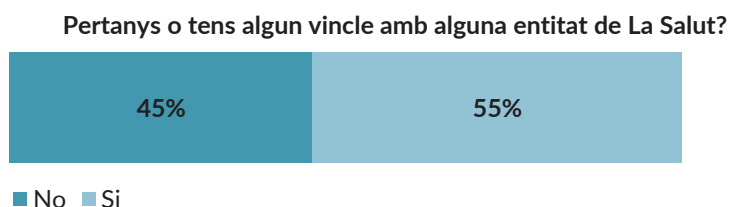
Recuperem els Jardins de la Font del Carbó

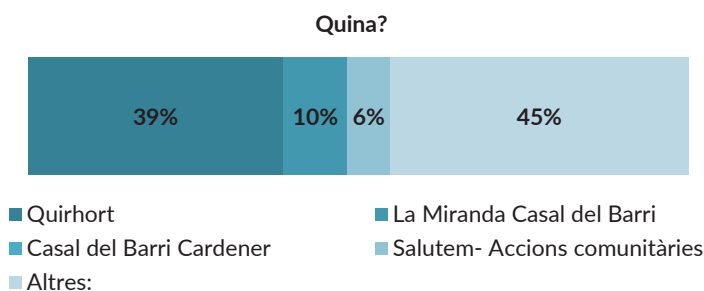


En referència a l'ús d'altres parcs i jardins, **més de la meitat dels participants (57%) acudeix al Parc Güell en l'horari permès per al veïnat**, al Mirador Joan Sales (13%), als Jardins de Menéndez i Pelayo (10%) i altres parcs (21%): La Creueta del Coll (2 persones), Parc Raventos (1 persona), Parc del Guinardó (2 persones), Parc de Sant Salvador (1 persona), Balsells (1 persona), Putxet (2 persones), Cervantes (1 persona), Els aigües (1 persona), Montjuïc (1 persona), Plaça Mainon (1 persona), Jardins Pere Calders (1 persona), Jardins Pla i Armengol (1 persona), Plaça Mercedes (1 persona) i Cap (1 persona).



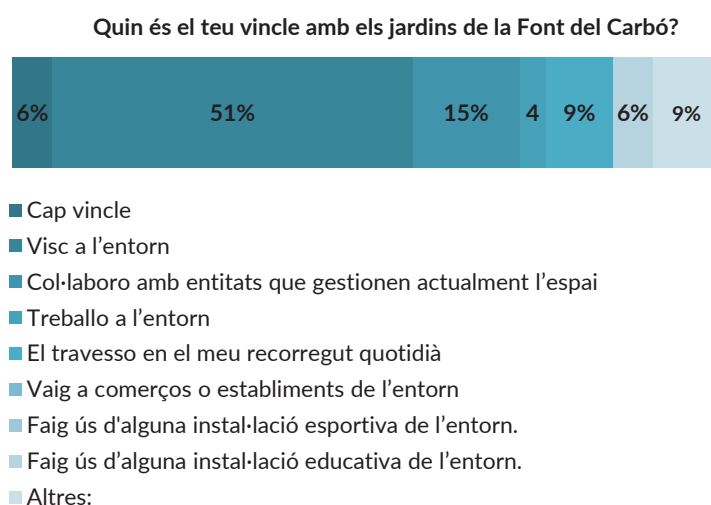
Quant a la pertinença o vincle amb alguna entitat de La Salut, el 45% va respondre no tenir-ne i el 55% sí. De les participants que si tenen vincles, les entitats són: Quirhort el 39%, a la Miranda Casal del Barri el 10%, a Salutem-*Accions comunitàries el 6% i l'altre 45% a unes altres: AAVV Park Güel-la Salut-Sanllehy (6 persones), AFA Reina Elisenda Virolai (1 persona), AFA Turó del Cargol (1 persona), Casal (1 persona), AAVV Travessera de dalt (2 persones) i Cau (1 persona).





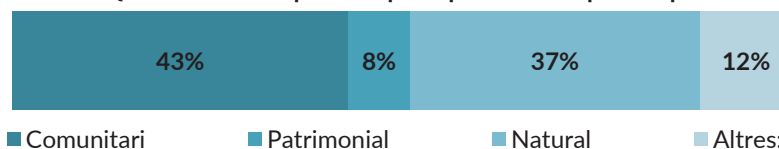
02. Context dels Jardins de la Font del Carbó

Respecte al **vincle que tenen amb els Jardins de la Font del Carbó**, **27 persones participants viuen en l'entorn pròxim als jardins**, 8 persones col·laboren amb entitats que gestionen actualment l'espai, 5 persones travessen els jardins en els seus recorreguts quotidians, 3 persones fan ús d'alguna instal·lació educativa de l'entorn, altres **3 persones diuen no tenir cap vincle amb els jardins**, i altres 5 persones tenen altres tipus de vincles com: tenen amics a prop (1 persona), van a escola de l'entorn (1 persona), van a la farmàcia de confiança front els jardins (1 persona) i una altra persona acompanya en el recorregut a un menor.



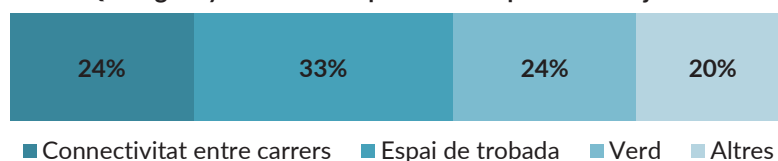
Les participants conclouen en la seva majoria (43%), que **el principal valor de l'espai és el valor comunitari**, el **37% diu que és el valor natural**, el **8% el valor patrimonial** i el 12% considera altres valors: comunitari i natural per igual (2 persones), els 3 valors junts (1 persona) i comunitari, però especialment per a les persones residents del barri (1 persona).

Quin consideres que és el principal valor d'aquest espai?



D'altra banda, respecte als guanys que les persones consideren que tindrà recuperar els jardins, **la majoria (17 persones) consideren que serà un espai de trobada**, **12 persones consideren que es guanyarà una millor connectivitat entre carrers**, **altres 12 persones consideren que es guanyarà àrees verdes** i 10 persones parlen d'altres guanys com: connectivitat entre carrers igual que àrees verdes (4 persones), espai de trobada com a àrees verdes per igual (2 persones), els 3 àmbits per igual (1 persona), espai lúdic i de trobada (1 persona) i espai de trobada comunitària que a més és ideal per a un hort, per a la dinamització d'esdeveniments del barri i festes (1 persona).

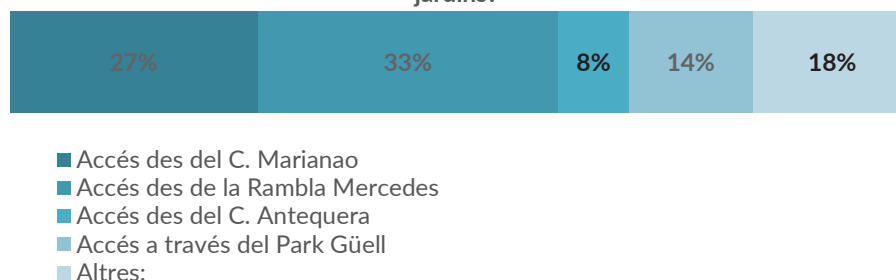
Quins guanys consideres que té la recuperació dels jardins?



03. Temàtiques principals

Respecte als accessos dels jardins, els que es van considerar prioritaris van ser, **el Accés des de la Rambla Mercedes (17 persones) i el Accés des del C. Marianao (14 persones)**, així com **el Accés a través del Park Güell (7 persones)**, **el Accés des del C. Antequera (4 persones)** i 9 persones van proposar altres accessos: Rondes (1 persona), des de l'aparcament (1 persona), els 4 accessos amb prioritat a Marianao i Antequera (2 persones), totes importants però Marianao i Rambla Mercedes amb prioritat (1 persona), la Rambla Mercedes i Antequera (1 persona), tots els accessos (1 persona) i definitivament pel Park Güell no (1 persona).


Quins accessos consideraries prioritaris per a accedir a aquests jardins?



Quant a la necessitat de suport per a la mobilitat al carrer, **la majoria (82%) va especificar que no necessiten suport, el 10% necessita camins per als vianants accessibles, el 6% necessita algun guia per a acompanyament, el 2% requereix un altre tipus de suport** per a persones que acompanyen que tenen dificultats de mobilitat.

Respecte als horaris d'accés, **la majoria de persones (71%) considera que és necessari un horari d'accés al nou espai i el 29% considera que hauria d'estar sempre obert.**

Necessites algun tipus de suport per la teva mobilitat al carrer? De quin tipus?



- No necessito
- Sí, itineraris de vianants accessibles
- Sí, productes de suport: bastó, caminador, crossa, cadira de rodes o altres
- Sí, senyalització de lectura fàcil: lletra gran, pictogrames o altres
- Sí, suport de guia o acompanyament
- Altres: ()

Consideres necessari contemplar un horari d'accés pel nou espai?

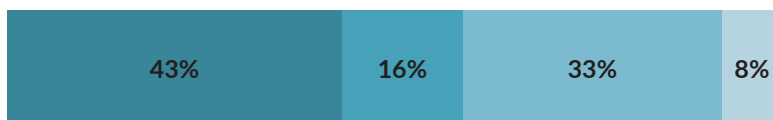


- Sí, obert durant el dia i tancat a la nit.
- No, hauria d'estar sempre obert.

En el que correspon a usos i implementació d'àrees verdes, **actualment 22 persones no fan cap ús dels espais o l'entorn, 17 persones l'usen com a punt de trobada, 8 persones col·laboren amb entitats que gestionen actualment l'espai**, i 4 persones l'usen diferent, com un pulmó necessari dins d'una ciutat amb alt índex de contaminació ambiental i acústica (1 persona) i per a creuar, fer esport i trobades (1 persona).

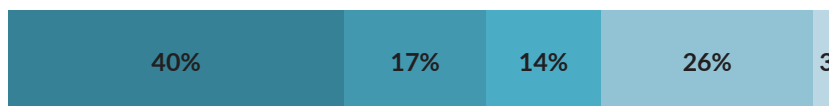
Respecte als futurs usos desitjats, **a les participants els agradaria incorporar en la seva majoria (40%) esbarjo** (descansar, passejar, prendre el sol), **al 26% pedagògics** com a horts comunitaris i escola ambiental, **al 17% relacionar-se** i assistir a espectacles, **al 14% lúdiques i esportives** i **al 3% acompanyar a algú a passejar o jugar.**

Quin ús fas actualment de l'espai i a l'entorn?



- Cap
- Col·laboro amb entitats que gestionen actualment l'espai
- L'utilitzo com a punt de trobada
- Altres:

Quins tipus d'usos t'agradaria fer als jardins?

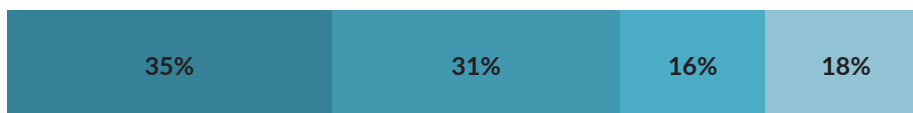


- Esbarjo: Passejar, descansar, prendre el sol, etc
- Relació: Trobar-se, assistir a un espectacle, etc.
- Lúdiques i esportives: Jugar, fer exercici, etc.
- Pedagògics: horts comunitaris, escola ambiental, etc.
- Cures: Acompanyar a algú (a jugar, a passejar, etc.)

En relació a les propostes de vegetació dels jardins, **18 persones s'imaginen els espais amb arbres de fulla caduca** amb arbratges per a ombra a l'estiu i assolellament a l'hivern, **16 persones s'imaginen l'espai amb vegetació abundant i diversa** (arbres de fulla perenne i caduca, així com arbusts i flors), **9 persones imaginen espais de cultiu** com a horts, **8 persones imaginen un espai lliure** amb vegetació **només en llocs estratègics**, i ningú l'imagino amb vegetació únicament com a element decoratiu.

Referent a la gestió de les àrees verdes dels jardins, **més de la meitat dels participants (69%) considera que la gestió hauria de ser dual: comunitat i municipal**, mentre l'altre 31% considera que la gestió hauria de realitzar-se únicament municipal.

Com t'imagines la vegetació dels jardins?



- Amb arbres de fulla caduca en relació als espais d'estada: arbrat que doni ombra a l'estiu i permeti el pas del sol a l'hivern
- Amb vegetació abundant i diversa: arbrat de fulla perenne i caduca, arbustives i flors
- Amb espai lliure: l'arbrat i la vegetació només es troben a llocs estratègics per fer ombra i generar un ambient agradable
- Amb espais de cultiu: horts comunitaris, hotel d'insectes, etc.

- Amb vegetació com a element decoratiu: parterres, plantes i flors

Quins models de gestió consideres més apropiat per cuidar el verd als jardins?

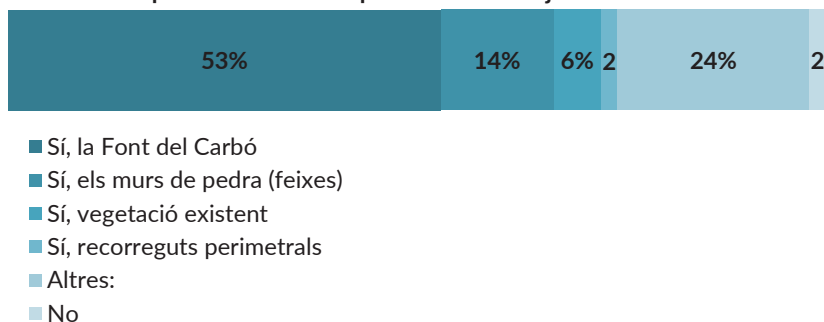


- Gestió municipal
- Gestió dual (Comunitària + Municipal)

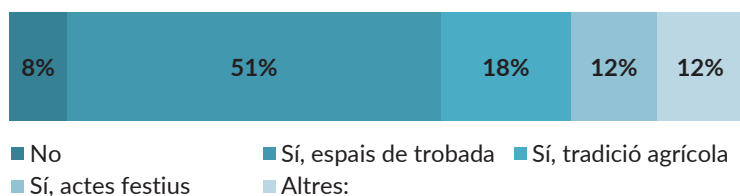
Sobre el valor patrimonial de l'espai, es va preguntar als participants si preferirien conservar alguns dels elements arquitectònics representatius dels jardins, **més de la meitat (53%) volen conservar la Font del Carbó, el 14% vol conservar el mur de pedra (feixes), el 6% vol conservar la vegetació existent, el 2% vol conservar els camins perimetrals, un altre 2% no vol conservar cap element, 24% vol conservar altres elements, per exemple la Font del Carbó i els murs de pedra (2 persones).**

Pel que correspon al patrimoni immaterial, **la majoria de les persones (51%) voldria recuperar i visibilitzar els espai de trobada dins dels jardins, el 18% voldria recuperar la tradició agrícola, el 12% els actes festius,** i el 12% els hi agradaria una altra opció com: saber perquè estan actualment infrautilitzats i posar una placa explicativa en l'entrada (1 persona), conservar l'imprescindible i utilitzar la resta per a plantació d'arbres, zona de passeig i bancs per a descansar (1 persona) i la recuperació de tot (4 persones).

Voldries conservar alguns dels elements arquitectònics patrimonials més representatius dels jardins?



Consideres s'hauria de recuperar i visibilitzar el patrimoni immaterial dels jardins?

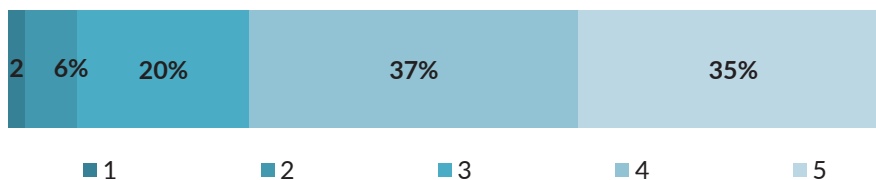


Pel que fa a la percepció de seguretat, **durant el dia**, en una escala de l'1 al 5 (1 molt insegur i 5 molt segur), 18 persones li atorguen puntuació de 5 a l'espai; 19 persones li atorguen de 4; 10 persones atorguen un 3; 3 persones atorguen un 2 i 1 persona li atorga un 1.

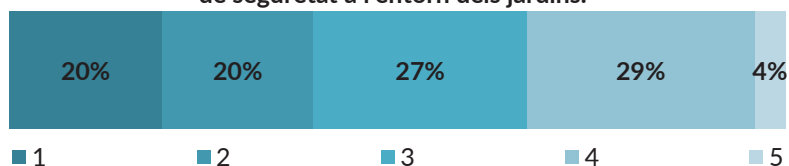
En canvi, **durant la nit** en la mateixa escala, 2 persones li atorguen puntuació de 5 a l'espai; 15 persones li atorguen un 4; 14 persones li atorguen un 3; 10 persones unes 2 i 10 persones un 1.

Les participants que atorguen puntuació de 3 o inferior, expliquen els motius, **en la seva majoria (12 persones) parlen sobre il·luminació insuficient, 6 persones diuen que hi ha activitats conflictives, altres 6 persones diuen que hi ha poca presència de persones, 4 persones diuen que hi ha obstacles visuals, 1 persona diu que hi ha molta gent, 1 persona diu que hi ha molt de soroll** i 6 persones tenen altres motius com: *manteros* (1 persona); poca gent de nit i molta gent de dia (1 persona); poca visibilitat, il·luminació insuficient i poca gent al carrer (1 persona); Seguretat (1 persona); tots els punts menys el de poca visibilitat (1 persona) i ningú es va queixar per brutícia.

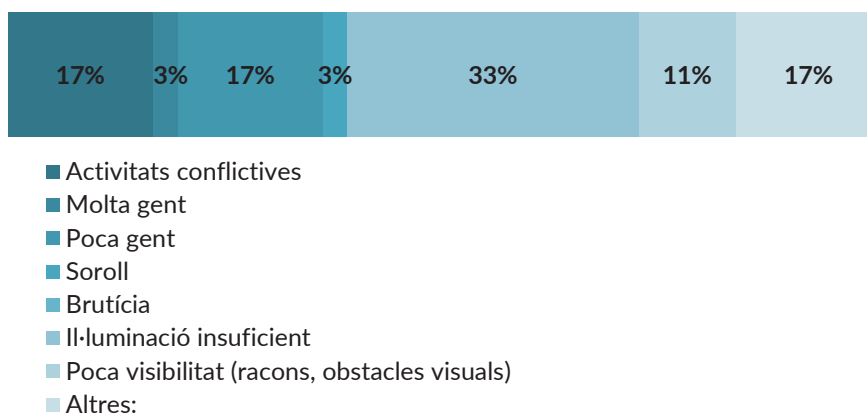
Durant el dia, valora de l'1 (molt insegur) al 5 (molt segur) la teva percepció de seguretat a l'entorn dels jardins.



Durant la nit, valora de l'1 (molt insegur) al 5 (molt segur) la teva percepció de seguretat a l'entorn dels jardins.

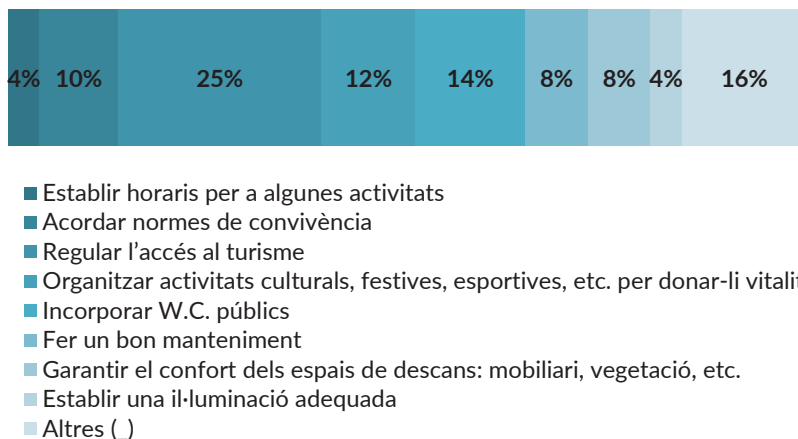


Si has puntuat amb un valor 3 o inferior, indica els motius:



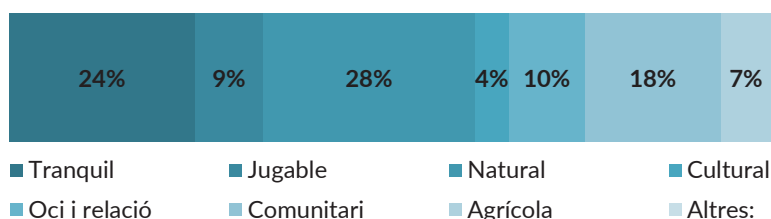
Respecte a les mesures per a garantir la convivència i benestar als jardins es consideren més importants: regular l'accés al turisme (13 persones); incorporar W.C. públics (7 persones); organització d'activitats culturals, Esportives, festivals per a brindar vitalitat als jardins (6 persones); establir normes de convivència (5 persones); donar manteniment (4 persones); garantir confort en els espais de descans (4 persones); establir horaris per a unes certes activitats (2 persones); incorporar una il·luminació adequada (2 persones); altres 8 persones van considerar unes altres com: horaris per a activitats i il·luminació adequada per igual (1 persona); servei de W.C. i il·luminació adequada per igual (1 persona); organització d'activitats i il·luminació adequada per igual (1 persona); ús exclusiu per al veïnat (1 persona); regular accés a turisme i servei de W.C. públics (1 persona) i totes les mesures per igual (3 persones).

Quines mesures consideres importants per a garantir la convivència i el benestar als jardins entre les veïnes?



Les participants consideren que **el caràcter que hauria de tenir el jardí ha de ser natural (28%), tranquil (24%), comunitari (18%), d'oci/relaxació (10%), per a joc (9%), agrícola (7%), cultural (4%)** i ningú considero un altre aspecte.

Quin caràcter t'agradaria que tingués els jardins?



Finalment es recullen diverses **observacions**, on les participants han fet aportacions relacionats a la tipologia d'enquesta, a l'activitat en general i a les propostes.

Relacionat amb l'enquesta, es comparteix que hi ha **preguntes on s'obliga donar una única resposta** i el participant té més d'una. També es comenta que en tota l'enquesta es plantegen **preguntes excloents**, perquè en la majoria no admeten alternatives i la converteix en una enquesta tancada que busca una única solució. També es reflexiona que aquest fet no arriba a solucions col·lectives. D'altra banda, es comenta que l'enquesta hauria de realitzar-se als veïns més afectats.

Relacionat amb les propostes, es recull un comentari sobre valorar la necessitat de gestió dels jardins, més enllà de la intervenció dels Serveis municipals de parcs i jardins. També s'esmena la proposta d'espai de sorra per a l'experimentació i activitats lúdiques. Es proposa que sigui un parc per a tots i no sols per a pocs que volen fer un hort. També expressen que necessiten una connexió entre els carrers de tots dos costats, perquè hi ha escoles i famílies que fan recorreguts innecessaris diverses vegades en el dia. Una altra observació és que ha de ser un espai per a les veïnes, un lloc tranquil per a lectura i passeig, que no sigui utilitzat amb benefici de pocs i interessos propis perquè tots han de tenir l'oportunitat de gaudir l'espai



**Ajuntament
de Barcelona**

Recuperem els Jardins de la Font del Carbó

públic pertanyent a tot el barri de la Salut i les veïnes han de gaudir-lo sense interessos particulars ni beneficis per part de l'Ajuntament o partits polítics; ha d'existir total transparència i gestió per als veïns exclusivament, i no permetre turistes a l'interior. D'altra banda, l'últim comentari té a veure amb la proposta d'una terrassa per a descansar i estar.

Respecte l'activitat, agraeixen l'espai per a la participació.

5.6. Decidim.barcelona

The screenshot shows the top navigation bar of the Decidim.Barcelona website. It includes a search bar, a language dropdown set to 'Castellano', and buttons for 'Regístrate' and 'Entre'. Below the navigation is a main banner for the project 'Recuperemos los Jardines de la Font del Carbó'. The banner features a large image of a mural and a white box with the text 'Devolución y Seguimiento' and the dates '15/2/2023 - 30/3/2023'. A 'Ver las fases' link is also present.

EL PROCESO ENCUENTROS MAPA INTERACTIVO PROPUESTAS SEGUIMIENTO

Los procesos participativos son una serie de encuentros delimitados en un tiempo concreto para promover el debate y el contraste de argumentos entre la ciudadanía, o entre ésta y las personas responsables municipales. (Más información) »

La última sesión del proceso participativo fue el 02 de marzo de 2022.

El encuentro con técnicos municipales con una primera valoración sobre la propuestas planteado será el 16 de marzo en el Casal de Barri Cardener »

Proceso participativo para recoger las propuestas del vecindario, colectivos y entidades del barrio de La Salut por la redacción del proyecto de rehabilitación de los Jardines de la Font del Carbó y convertirlos en un espacio comunitario del barrio.

El barrio de La Salut tiene su origen en 1884, cuando se decidió construir en las afueras de Gracia una capilla dedicada a la Virgen María de la Salud, en torno a la cual creció el barrio a lo largo de los años. En sus inicios la actividad más importante de la zona era agrícola, pudiéndose encontrar importantes cortijos como el de can Xípreret, can Tusquets, can Muntaner y ca l'Alegre de Dalt, pero progresivamente fue convirtiéndose en zona residencial de verano de la burguesía barcelonesa y graciense. Pero desde antes, la zona era conocida por la fuente y el cortijo de Xírot. Hoy en día han desaparecido casi todas las masías, salvo las de Can Xípreret y Can Tusquets, y también las fuentes, salvo la del Carbón.

Los Jardines de la Font del Carbó ha sido un espacio verde en desuso desde hace años. Ahora, desde el 2021 la comunidad Quirhort hace una gestión provisional de una parte (tocando al C/Mariano). Su arreglo ha estado durante muchos años reclamado por los vecinos y vecinas del barrio, para recuperar parte de la memoria histórica, así como recuperar un espacio comunitario y de encuentro en un territorio donde la orografía complica la vida relacional.

Los Jardines de la Font del Carbó tienen un fuerte desnivel (de cota 110 a 125). Para salvar este desnivel hay unos antiguos estantes agrícolas (muros de piedra seca) que hacen que el terreno esté dividido en terrazas de diferentes niveles. La apertura de este espacio tiene que facilitar la conexión entre escuelas, equipaciones, y servicios del barrio.

El proceso participativo, para dar respuesta a este contexto, se llevará a cabo mediante una primera fase de diagnóstico con las entidades del barrio vinculadas al espacio donde se recogerán todas las necesidades, las nuevas identidades del espacio y las líneas estratégicas de intervención.

En paralelo a estos encuentros, se llevarán a cabo 2 salidas de difusión y la realización de encuestas para acercar y escuchar las necesidades del barrio de La Salut de los jardines.

En una segunda fase de propuestas, se realizarán 3 sesiones de debate abiertas a las vecinas para validar las líneas estratégicas de intervención, definir las propuestas y priorizar las propuestas de actuación y zonificación de usos del espacio.

En una última fase del proceso, fase de retorno, se realizará 1 sesión abierta a las vecinas para validar el informe final del proceso y acordar el seguimiento de los acuerdos tomados. También se presentarán los resultados en el Consejo de Barrio del 30 de marzo.

Este proceso participativo tiene por objetivos:

- Comunicar y divulgar los trabajos técnicos del Distrito.
- Compartir y debatir las oportunidades y limitaciones del ámbito, así como las necesidades del vecindario del barrio respecto el uso de espacios verdes.
- Promover un debate ciudadano que permite incorporar la visión del vecindario en relación a las propuestas técnicas planteadas y a los futuros usos de los jardines.
- Facilitar el contraste y la compilación de información y propuestas para complementar y modificar los trabajos técnicos.

Consulta aquí la [noticia](#) » sobre el proceso

27 Seguir

<p>QUÉ SE DECIDE Cómo serán los jardines de la Font del Carbó y qué usos tendrán</p>
<p>QUIÉN PARTICIPA Vecinos y vecinas, colectivos, entidades, equipamientos, y servicios del barrio de La Salut y alrededores.</p>
<p>CÓMO SE DECIDE Se trabajará con colectivos específicos y ciudadanía. Por último, habrá una sesión para presentar los resultados del proceso.</p>
<p>ÁREA Urbanismo</p>
<p>ÁMBITO La Salut</p>
<p>ÁREA DE ORGANIZACIÓN Distrito de Gracia</p>
<p>GRUPO PROMOTOR Distrito de Gracia</p>
<p>FECHA DE INICIO 17 de noviembre de 2022</p>
<p>FECHA DE FINALIZACIÓN 30 de marzo de 2023</p>

Referencia: BCN-PART-2022-09-048

Compartir
 Incrusta

DECIDIM.BARCELONA Castellano Registrate Entra

Inicio Procesos participativos Órganos de participación Iniciativas ciudadanas Ayuda

Recuperemos los Jardines de la Font del Carbó

#FontdelCarbó 1: Proceso participativo para la redacción del anteproyecto de rehabilitación de los Jardines de la Font del Carbó

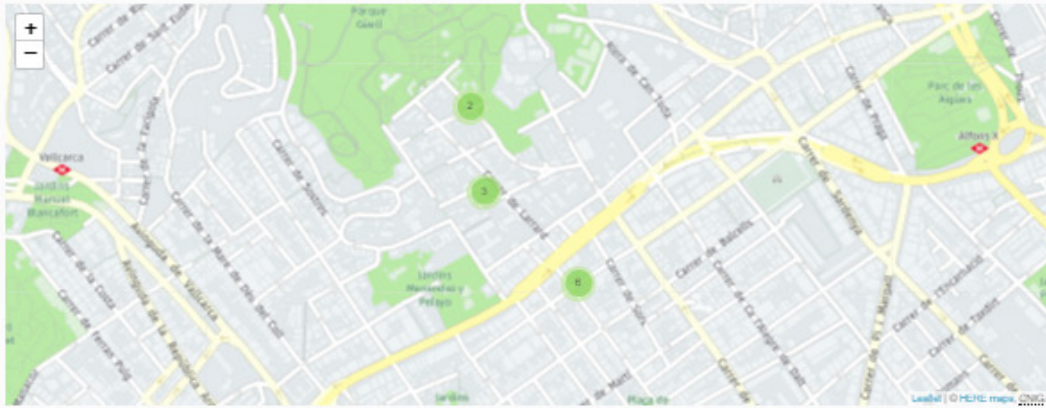
3 FASES DE

Devolución y Seguimiento

15/2/2023 - 30/3/2023

[Ver las fases](#)

EL PROCESO **ENCUENTROS** MAPA INTERACTIVO PROPUESTAS SEGUIMIENTO



11 ENCUENTROS

Resultados por página: 20 Exportar calendario

El siguiente formulario filtra los resultados de búsqueda dinámicamente cuando se cambian las condiciones de búsqueda.

Buscar 🔍

FECHA

Todos

Próximos

Pasados

TIPO

Todos

Presencial

Online

Híbrida

CATEGORÍA

Todos

Criterio general de intervención

Criterio específico de intervención

Otras propuestas

Fuera del ámbito

<p>Reunión con los técnicos municipales</p> <p>👤 Encuentro oficial</p> <p>Presentación de los estudios técnicos incorporando los criterios de intervención generales y específicos acordados en...</p> <p>🕒 16 MARZO 2023 - 17:30 - 19:30</p> <p>📍 CASAL DE BARRIO CARDENER Carrer del Cardener, La Salut, Barcelona, Barcelona, Catalunya, Espanya 2na planta</p> <p style="text-align: right;">▲ 27 SEGUIR ■ 0</p> <p style="text-align: right; background-color: #e67e22; color: white; padding: 2px 5px;">VER</p>	<p>3ª Sesión de debate abierta a la ciudadanía</p> <p>👤 Encuentro oficial</p> <p>Realización de una sesión de debate con el conjunto de entidades y la ciudadanía vinculada a los jardines de la Font...</p> <p>🕒 02 MARZO 2023 - 17:00 - 19:00</p> <p>📍 CASAL DE BARRIO CARDENER C/ del Cardener, 45, 08024 Barcelona Sala Polivalente - 2ª planta</p> <p style="text-align: right;">▲ 30 SEGUIR ■ 0</p> <p style="text-align: right; background-color: #e67e22; color: white; padding: 2px 5px;">VER</p>
<p>2ª Sesión de debate abierta a la ciudadanía</p> <p>👤 Encuentro oficial</p> <p>Realización de una sesión de debate con el conjunto de entidades y la ciudadanía vinculada a los jardines de la Font...</p> <p>🕒 09 FEBRERO 2023 - 17:00 - 19:00</p> <p>📍 CASAL DE BARRIO CARDENER C/ del Cardener, 45, 08024 Barcelona Sala Polivalente - 2ª planta</p> <p style="text-align: right;">▲ 29 SEGUIR ■ 0</p> <p style="text-align: right; background-color: #e67e22; color: white; padding: 2px 5px;">VER</p>	<p>Reunión de la Comisión de Seguimiento</p> <p>👤 Encuentro oficial</p> <p>Reunión de la Comisión de Seguimiento del proceso participativo. Las entidades que forman parte de la Comisión de...</p> <p>🕒 11 ENERO 2023 - 17:00 - 18:30</p> <p>📍 ESCOLA TURÓ DEL CARBÓ Carrer de Sant Cugat del Vallès, La Salut, Barcelona, Barcelona, Catalunya, Espanya Escola Turó del Carbó</p> <p style="text-align: right;">▲ 27 SEGUIR ■ 0</p> <p style="text-align: right; background-color: #e67e22; color: white; padding: 2px 5px;">VER</p>

DECIDIM.BARCELONA

Buscar [] Castellano [v] Registrarse [] Entra []

Inicio [] Procesos participativos [] Órganos de participación [] Iniciativas ciudadanas [] Ayuda []

Recuperem los Jardines de la Font del Carbó

#FontdelCarbó [] - Proceso participativo para la redacción del anteproyecto de rehabilitación de los Jardines de la Font del Carbó

FASES DE 5
Devolución y Seguimiento
11/2/2023 - 30/3/2023
[Ver las fases](#)

[EL PROCESO](#) [ENCUENTROS](#) [MAPA INTERACTIVO](#) [PROPUESTAS](#) [SEGUIMIENTO](#)

Accede al [mapa](#) [] para visualizar los videos correspondientes para cada itinerario.

Ajuntament de Barcelona **Procesos participativos**
Recuperem els Jardins de la Font del Carbó

It.1 It.2 It.3 It.4 It.5 It.6 It.7 It.8

BCN **Recuperem els Jardins de la Font del Carbó: estat actual (nov...)**
Jardins de la Font del Carbo.

Recuperem els jardins de la Font del Carbo

Mira a YouTube

DECIDIM.BARCELONA Buscar Castellano [Regístrate](#) [Entra](#)

[Inicio](#) [Procesos participativos](#) [Órganos de participación](#) [Iniciativas ciudadanas](#) [Ayuda](#)

Recuperemos los Jardines de la Font del Carbó
 #FontdelCarbó 1: Proceso participativo para la redacción del anteproyecto de rehabilitación de los Jardines de la Font del Carbó

Fases del
 Devolución y Seguimiento
 13/2/2023 - 30/3/2023
[Ver las fases](#)

[EL PROCESO](#) [ENCUENTROS](#) [MAPA INTERACTIVO](#) [PROPUESTAS](#) [SEGUIMIENTO](#)

Resultados de las estrategias de intervención recogidas y trabajadas en las sesiones del proceso participativo.
 A lo largo del proceso participativo se han consensado unos criterios generales de intervención [CG], criterios específicos de intervención [CE] y planteado propuestas a valorar técnicamente.

20 PROPUESTAS

El siguiente formulario filtra los resultados de búsqueda dinámicamente cuando se cambian las condiciones de búsqueda.

ESTADO

Todas

Aceptada

En evaluación

No contestada

Rechazada

CATEGORÍA

Todas

Criterio general de intervención

Criterio específico de intervención

Otras propuestas

Fuera del ámbito

RELACIONADAS CON

Todas

Encuentros

Ordenar propuestas por: Aleatorio Resultados por página: 20

Elements artístics

1ª Sesión de debate abierta a la ciudadanía

CONVIVÈNCIA I DIVERSITAT SOCIAL A L'ESPRAI: Introduir elements artístics a les terrasses per a...

[Convivencia y diversidad social](#)

CREADO EL 03/03/2023
▲ 27 SEGUIR
▼ 0
▼ 0

VER PROPUESTA

DISTRIBUCIÓ DELS USOS: Espai tranquil i de relació

2ª Sesión de debate abierta a la ciudadanía

Criteri específic d'intervenció: Crear un espai tranquil i de relació, on poder dur a terme...

[Criterio específico de intervención](#)

CREADO EL 03/03/2023
▲ 27 SEGUIR
▼ 0
▼ 0

VER PROPUESTA

Ascensor: Connectar els carrers Antequera i Marianao

1ª Sesión de debate abierta a la ciudadanía

Obrir un accés i connectar els carrers Antequera i Marianao. Accés per la zona de l'esquerre amb...

[Criterio general de intervención](#)

CREADO EL 03/03/2023
▲ 27 SEGUIR
▼ 1
▼ 0

VER PROPUESTA

Recorreguts sense pavimentar

1ª Sesión de debate abierta a la ciudadanía

IMPLEMENTACIÓ DEL VERD: Conservar la materialitat existent sense pavimentar els recorreguts de...

[Implementación del verde](#)

CREADO EL 03/03/2023
▲ 27 SEGUIR
▼ 0
▼ 0

VER PROPUESTA

VALOR PATRIMONIAL: Conservar i restaurar la casa del Cottolengo

2ª Sesión de debate abierta a la ciudadanía

Criteri general d'intervenció: Conservar i restaurar la casa del Cottolengo i que esdevingui un...

[Criterio general de intervención](#)

CREADO EL 03/03/2023
▲ 27 SEGUIR
▼ 0
▼ 0

VER PROPUESTA

Obrir un accés al carrer Antequera

1ª Grupo de Discusión con entidades

Obrir un accés al carrer Antequera

[Criterio general de intervención](#)

CREADO EL 03/03/2023
▲ 27 SEGUIR
▼ 2
▼ 0

VER PROPUESTA

DISTRIBUCIÓ DELS USOS: Espai de

ACCESSOS: No obrir un accés al Park Güell

The screenshot shows the DECIDIM.BARCELONA website interface. At the top, there is a search bar with the text 'Buscar', a language dropdown set to 'Castellano', and links for 'Regístrate' and 'Entra'. Below the navigation bar, there are menu items: 'Inicio', 'Procesos participativos', 'Órganos de participación', 'Iniciativas ciudadanas', and 'Ayuda'. The main content area features a banner for 'Recuperemos los Jardines de la Font del Carbó' with a subtitle '#FontdelCarbó 12 - Proceso participativo para la redacción del anteproyecto de rehabilitación de los Jardines de la Font del Carbó'. A progress indicator shows 'Fases de 5' with 'Devolución y Seguimiento' as the current phase, dated '15/3/2023 - 30/3/2023'. Below the banner, a navigation menu includes 'EL PROCESO', 'ENCUENTROS', 'MAPA INTERACTIVO', 'PROPUESTAS', and 'SEGUIMIENTO'. The 'SEGUIMIENTO' section contains two items:

- 1.- Retorno técnico: Presentación de los estudios previos**
Responsable: Distrito de Gracia
Fecha: 16/03/2023
- 2.- Contratación de la redacción del anteproyecto y proyecto ejecutivo**
Responsable: Distrito de Gracia, Park Güell y BIMSA
Fecha: 2023

5.7. Documentació Històrica facilitada pel veïnat

Plànols històrics de La Salut

Plànols històrics dels Jardins de la Font del Carbó

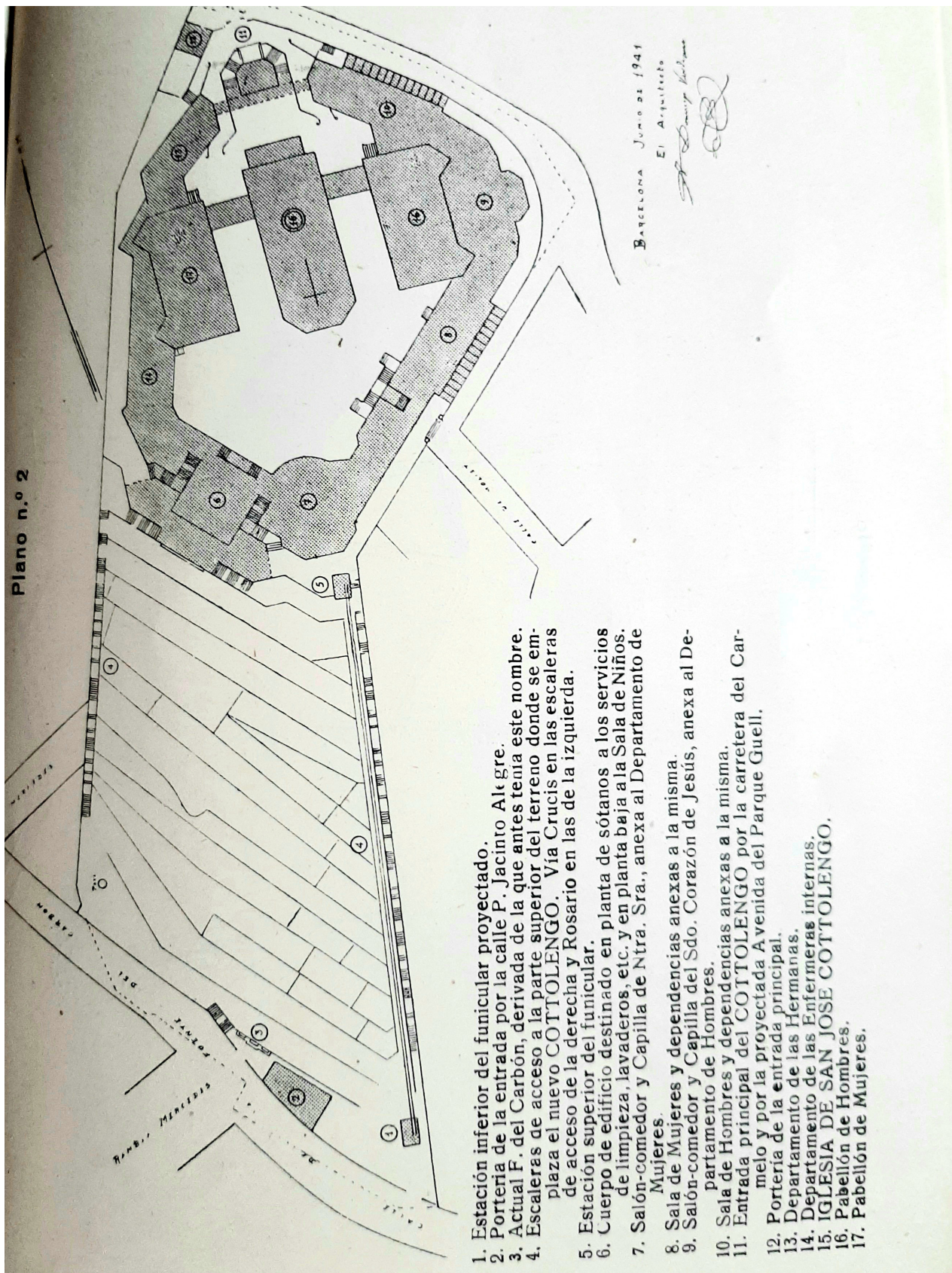
Imatges històriques

Textos i cartells històrics

* Documentació bibliogràfica facilitada per les veïnes Cesca Sancho i Joaquim Margenat.



Mapa Il·lustrat de Barcelona.



1. Estación inferior del funicular proyectado.
2. Portería de la entrada por la calle P. Jacinto Altagre.
3. Actual F. del Carbón, derivada de la que antes tenía este nombre.
4. Escaleras de acceso a la parte superior del terreno donde se emplaza el nuevo COTTOLENGO. Vía Crucis en las escaleras de acceso de la derecha y Rosario en las de la izquierda.
5. Estación superior del funicular.
6. Cuerpo de edificio destinado en planta de sótanos a los servicios de limpieza, lavaderos, etc. y en planta baja a la Sala de Niños.
7. Salón-comedor y Capilla de Ntra. Sra., anexa al Departamento de Mujeres.
8. Sala de Mujeres y dependencias anexas a la misma.
9. Salón-comedor y Capilla del Sdo. Corazón de Jesús, anexa al Departamento de Hombres.
10. Sala de Hombres y dependencias anexas a la misma.
11. Entrada principal del COTTOLENGO por la carretera del Carmelo y por la proyectada Avenida del Parque Guell.
12. Portería de la entrada principal.
13. Departamento de las Hermanas.
14. Departamento de las Enfermeras internas.
15. IGLESIA DE SAN JOSE COTTOLENGO.
16. Pabellón de Hombres.
17. Pabellón de Mujeres.


Plànol Original terrenys del Cottolengo.



Imatge de la guingueta dels Jardins de la Font del carbó (1935).



Dibuix entorns Jardins de la Font del Carbó (1947).



Foto, 11. — Entrada al «Cottolengo», por la antigua Fuente del Carbón (Calle P. J. Alegre, 13)

Imatge accés dels jardins de la Font del Carbó.




Foto 14. — Practicando el Via-Crucis

Imatge del via crucis a les escales del jardins.



Imatge dels entorns del Cottolengo 01.



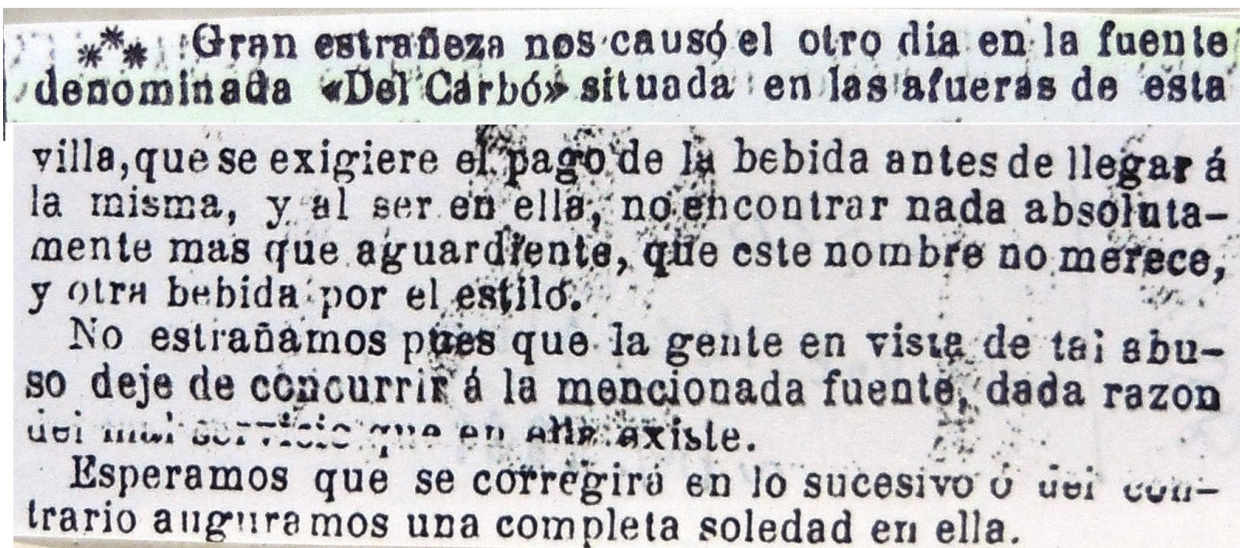
Imatge dels entorns del Cottolengo 02.



Imatge de la Font del Carbó (1941)



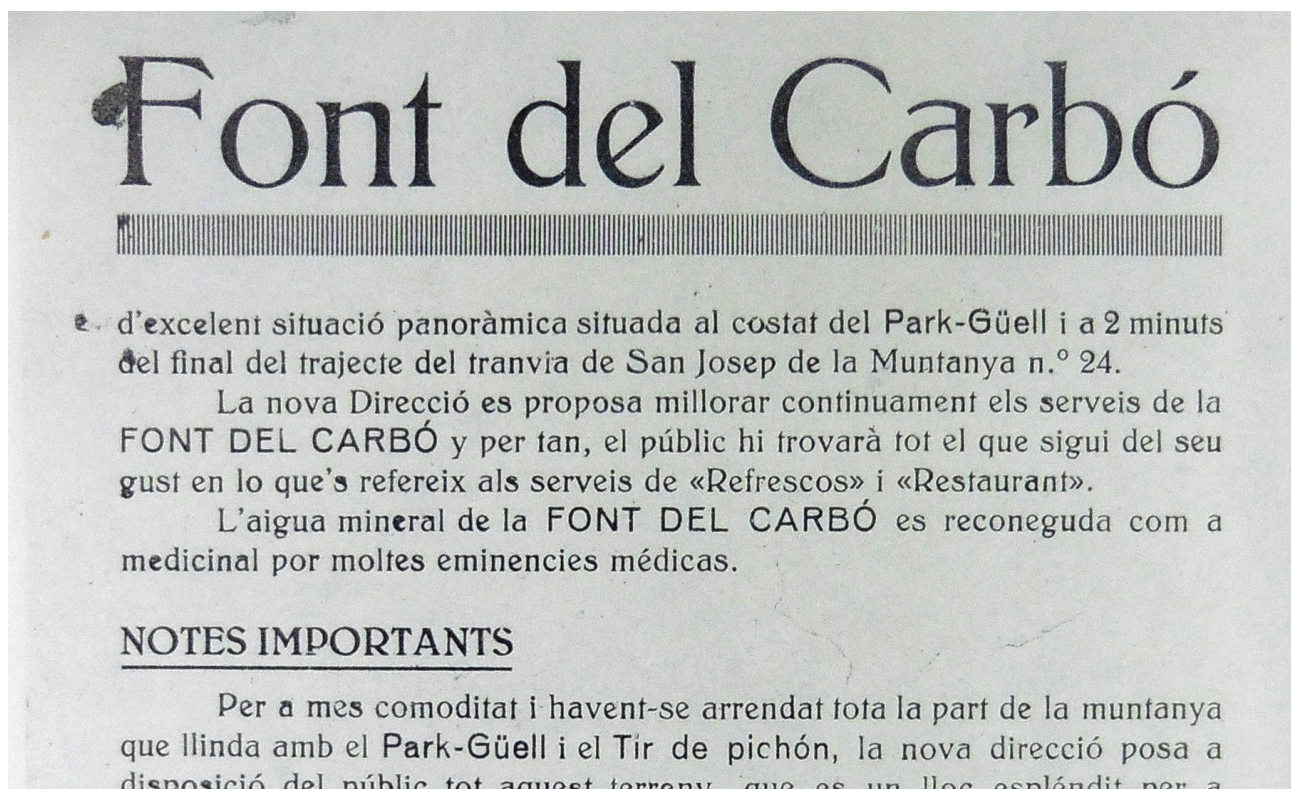
Folletó informatiu Acadèmia Monsterrat.



Retall de premsa publicat a La Voz. (1885)



Cartells informatius d'activitats culturals de l'època.



Retall de cartell de difusió d'activitats a la Font del Carbó.



Sota el pebrer de la Font del Carbó

A la muntanya Pelada,
propet del tir de colom,
i a la part alta de Gràcia
on te «La Salut» per nom,
hi ha una font ben regalada
sobre un paratge rocós,
ple de garrofers tendrívols,
que s'en diu Font del Carbó.

Molt escaientment l'ombreja
un pebrer robust i gros
que exten la seva ampla copa
per tot el lloc de la font.

L'aigua, que és de la més bona,
surts bombant de dins d'un pou,
al recó d'una placeta
que forma un oval borrós,
voltada d'un banc de pedra
que hi escau d'alló millor,
on la gent que hi va a esbargir-se
hi descansa amb germanor,
rosegant l'anís de frare,
xocolata o altre dolç;
saborejant l'aigua fresca
arà a tragos, ara a glops,
passant l'estona plaenta
les famílies i amics bons,
que es saluden amistosos
entre la fresca i la olor
de tota l'espessa arbreda
i diversitat de flors

que voltan aquell paratge
de quietud i de repòs.

Des del temps de ma infantesa
que cada any, per la calor,
hi faig acte de presència
en companyia, o tot sol.

De petit, amb els meus pares;
després, amb amics de cor;
més tard, amb la meva aimada,
a on bevíem tots dos
d'aquella aigua delicada
sota el pebrer sanítos,
que sellava amb sa puresa
els nostres més bells amors,
amarant tota l'estància
amb sos desmais i verdors,
de sombres i fresc oratge
impregnat de baumes bons.

Després, amb mos fills que es-
i ara, si és que Déu vol, [timo,
hi aniré amb mos nets que espero
babejant de contentó.

I a n'allà, sota la copa
del pebrer més vell que Job,
del pebré arrugat i negre,
del pebrer de suc lletós,
sota els seus desmais esplèndits
farcits de bonics penjais,
de jolius granets de pebre
escampant fresca i olor;
a n'allà sota el fullatge,

sota els desmais i penjais
que s'ajupen amb tendresa,
que s'ajupen amb dolçor
fins a besar nostres testes
serenes del grat repòs,
els donaré anís de frare,
xocolata i... què sé jo!...
i aigua pura i regalada
de regust carbònic, dolç,
bo i anant-los contant coses
que ha vist el pebrer flairós,
tant de mi com dels meus pares,
dels amics, dels meus amors
amb la meva esposa aimada,
dels meus fills i dels nets tots,
si vivim els uns i els altres,
mentre's el pebré es conservi
tan viu i tan ufanós!

I els diré que el gust carbònic
que te l'aigua d'aquell pou,
és recomanat pels metges
per posar-se gras i fort.

Tot això sabrà, per últim,
de mi, el bon pebré abundós
que sombreja amb gran dolcesa
tota la Font del Carbó,
extenent ses llargues branques
com si volgués, amorós,
estrenyê amb una abraçada
els assedegats del món!

Gràcia, 1926

Duart i Bonafont

Poema. Sota el pebrer de la Font del Carbó - Duart i Bonafont (1926)