


MEMÒRIA

DIAGNOSI URBANO- SOCIAL DEL PARC DEL TURÓ DE LA PEIRA

Nou Barris, Barcelona | Juliol 2021



VOLTES
cooperativa d'arquitectura



Arquitecte n° col·legiat: 73199-4
C/ Mare de Deu del Coll 96,
08023 Vallcarca, Barcelona
93 546 58 51 – 616 42 07 33
info@voltes.coop
www.voltes.coop

ÍNDIX

1 INTRODUCCIÓ.....	6
1.1 Estructura del document.....	6
2 OBJECTIUS.....	7
2.1 Objectiu principal.....	7
2.2 Objectius específics.....	7
3 ANTECEDENTS.....	8
3.1 Àmbit de l'actuació.....	8
3.2 Història del Parc.....	11
3.3 Justificació del procés.....	12
3.4 Identificació dels espais del Parc.....	13
4 DESCRIPCIÓ DEL PROCÉS.....	15
4.1 Metodologia.....	15
4.1.1 Les categories.....	16
4.2 Fases del procés.....	17
4.2.1 Fase 1: Disseny del procés.....	17
4.2.2 Fase 2: Aproximació a l'entorn.....	17
4.2.3 Fase 3: Accions participades.....	17
4.2.4 Fase 4: Fase de retorn.....	17
4.3 Calendari del procés.....	18
4.4 Mapa d'agents participants.....	19
4.4.1 Composició de la comissió de seguiment.....	20
4.5 Accions participatives.....	22
4.5.1 Sessions participatives de debat (2).....	23
4.5.2 Sessions a les escoles i instituts (4).....	24
4.5.3 Punts interactius mòbils al carrer (3).....	25
4.5.4 Recorreguts de reconeixement (2).....	26
5 RESULTATS DEL PROCÉS.....	29
5.1 Participació.....	29
5.2 Diagnosi de problemàtiques.....	31
5.2.1 Biodiversitat.....	32
5.2.2 Accessibilitat, mobilitat i senyalètica.....	33

5.2.3 Espais definits del Parc.....	34
5.2.4 Seguretat.....	40
5.2.5 Usos i activitats.....	40
5.3 Propostes compartides.....	42
6 LÍNIES ESTRATÈGIQUES D'INTERVENCIÓ.....	46
6.1 Metodologia de treball.....	46
6.2 Criteris d'actuació.....	46
6.2.1 Nivells de soroll al Parc i al voltants.....	47
6.2.2 Proximitat a edificis residencials.....	49
6.3 Zonificació del Parc.....	51
Zona de tranquil·litat (3,5ha).....	51
Zona de baixa intensitat (4,4ha).....	51
Zona preurbana (1,8ha).....	52
Zona d'influència.....	52
6.4 Línies estratègiques.....	54
6.5 Propostes.....	56
6.5.1 Un Parc per la natura.....	57
6.5.2 Un Parc per jugar-hi.....	61
6.5.3 Un Parc per l'esport.....	67
6.5.4 Un Parc renovat i accessible: millora, manteniment i renovació d'elements i espais del Parc.....	72
6.5.5 Un Parc per a la convivència.....	76
7 REFLEXIONS FINALS.....	84
8 DOCUMENTACIÓ GRÀFICA.....	85
8.1 Índex de la documentació gràfica.....	85
9 ANNEXOS.....	86
9.1 Fitxes dels projectes/ devolució participació.....	86
9.2 Fitxes de les accions/ línies estratègiques.....	86
9.3 Panells resum.....	86
9.4 Reculls de propostes, taules i dades.....	86
9.5 Enquesta realitzada.....	86
9.6 Resultats de les enquestes.....	86
9.7 Actes.....	86
9.8 Recull fotogràfic.....	86

1 INTRODUCCIÓ

En aquest document es presenta la diagnosi urbano-social participativa del Parc del Turó de la Peira davant la seva futura remodelació en el marc del Pla de Barris de l'Ajuntament de Barcelona.

El present treball es realitza a partir de l'encàrrec de Foment de la Ciutat SA i s'emmarca al programa de Pla de Barris del districte de Nou Barris -barris del Turó de la Peira i Can Peguera-. Aquest contracte a Voltes cooperativa d'arquitectura SCCL té el número d'expedient F210000172.

Per l'elaboració d'aquest document s'han realitzat un seguit d'accions participatives a l'entorn del Parc que han determinat quines són les accions de transformació que cal emprendre per a millorar el Parc del Turó de la Peira.

Per al desenvolupament i dinamització d'aquest procés, hi ha treballat un equip de 2 professionals de l'àmbit de l'arquitectura, l'urbanisme i la participació (Voltes coop.), en confluència i coordinació amb 2 professionals en gestió de conflictes i intervenció comunitària del projecte ICHIK consultora.

El treball s'ha realitzat entre els mesos de Maig i Juliol de 2021.

1.1 Estructura del document

El document s'organitza en el següents apartats:

- Objectius i antecedents
- Descripció del procés
- Resultats del procés
- Estratègies d'intervenció i àrees d'actuació
- Conclusions generals

2 OBJECTIUS

2.1 Objectiu principal

L'objectiu principal d'aquest document és **servir de guia a l'equip redactor del projecte de remodelació del Parc, així com a l'empresa BIMSA (Barcelona d'Infraestructures Municipals), a l'hora d'elaborar el projecte de remodelació del Parc del Turó de la Peira.**

Aquest treball es realitza de forma participativa amb el veïnat de l'entorn del Parc i s'aborden tant les característiques relacionades amb l'accessibilitat, els equipaments i serveis que ofereix el Parc, la sostenibilitat ambiental com la intervenció sociocomunitària.

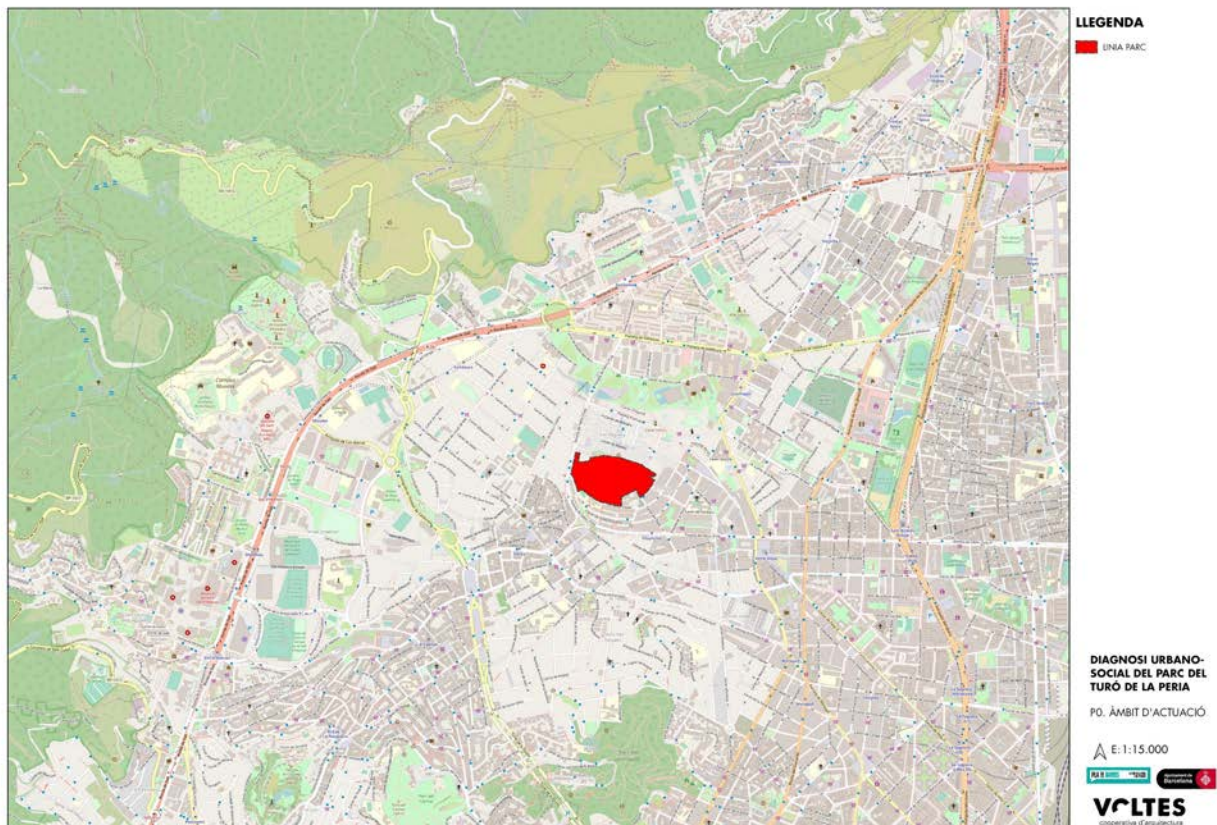
2.2 Objectius específics

- Elaborar una diagnosi sobre la situació actual del Parc del Turó de la Peira tant a nivell dels seus usos des d'una mirada social i comunitària, com del seu estat físic.
- Identificar possibles àmbits d'intervenció.
- Determinar sobre quins elements cal incidir en el procés de remodelació.
- Detectar quins usos s'hi poden incorporar de nou o bé sobre quins dels que s'hi efectuen cal intervenir.
- Fomentar la cohesió veïnal a través de la presa de consciència i el treball comunitari.
- Fomentar la participació a través d'una taula comunitària que dona continuïtat al procés.
- Generar consciència col·lectiva entre el veïnat de les problemàtiques que tenen en comú i sinergies entre entitats dels diferents barris.

3 ANTECEDENTS

3.1 Àmbit de l'actuació

El Parc del Turó de la Peira es troba situat al Nord de Barcelona al districte de Nou Barris, i fa de frontera natural entre els barris del Turó de la Peira i Can Peguera.



El Parc limita amb els carrers Beret, Travau, Vall d'Ordesa, Camós, Cornudella i el passeig Fabra i Puig. Té unes dimensions de 7,71 hectàrees i està situat sobre el turó de la Peira, antigament anomenat Montarell.

Presenta una orografia muntanyosa amb una forta pendent. Ubicat al centre d'aquest, es troba el cim del turó, a 140 metres d'altitud. Conserva el seu atractiu forestal, especialment a la vessant nord, tot i que la seva gran pineda, formada per pins blanc i pinyoners, ocupen la pràctica totalitat del Parc. A la seva pineda, s'hi sumen altres espècies arbòries autòctones i foranes. La vessant sud, per contra, té un disseny més enjardinat, més solell i hi viuen arbusts i altres varietats vegetals. La seva biodiversitat és el més representatiu del Parc.

El Parc del Turó de la Peira forma part del barri al que dona nom, tot i que limita també amb els barris de Can Peguera i Horta.

“El Turó de la Peira i Can Peguera són dos barris fronterers ubicats al districte de Nou Barris que comparteixen i es comuniquen a través del Parc del Turó de la Peira. Tots dos limiten amb el barri d’Horta. Can Peguera, té la peculiaritat de ser l’únic barri de les anomenades cases barates que perviu a Barcelona, i com a Parc de cases de protecció oficial. És un oasi de calma amb un funcionament quasi de poble independent. El Turó de la Peira, per la seva banda, està marcat per la seva expansió urbana i l’alta densitat dels seus blocs d’habitatges.

Ambdós son barris populars i de persones treballadores, amb una història de moviments veïnals i vida associativa relacionada amb les reivindicacions per la millora dels barris.

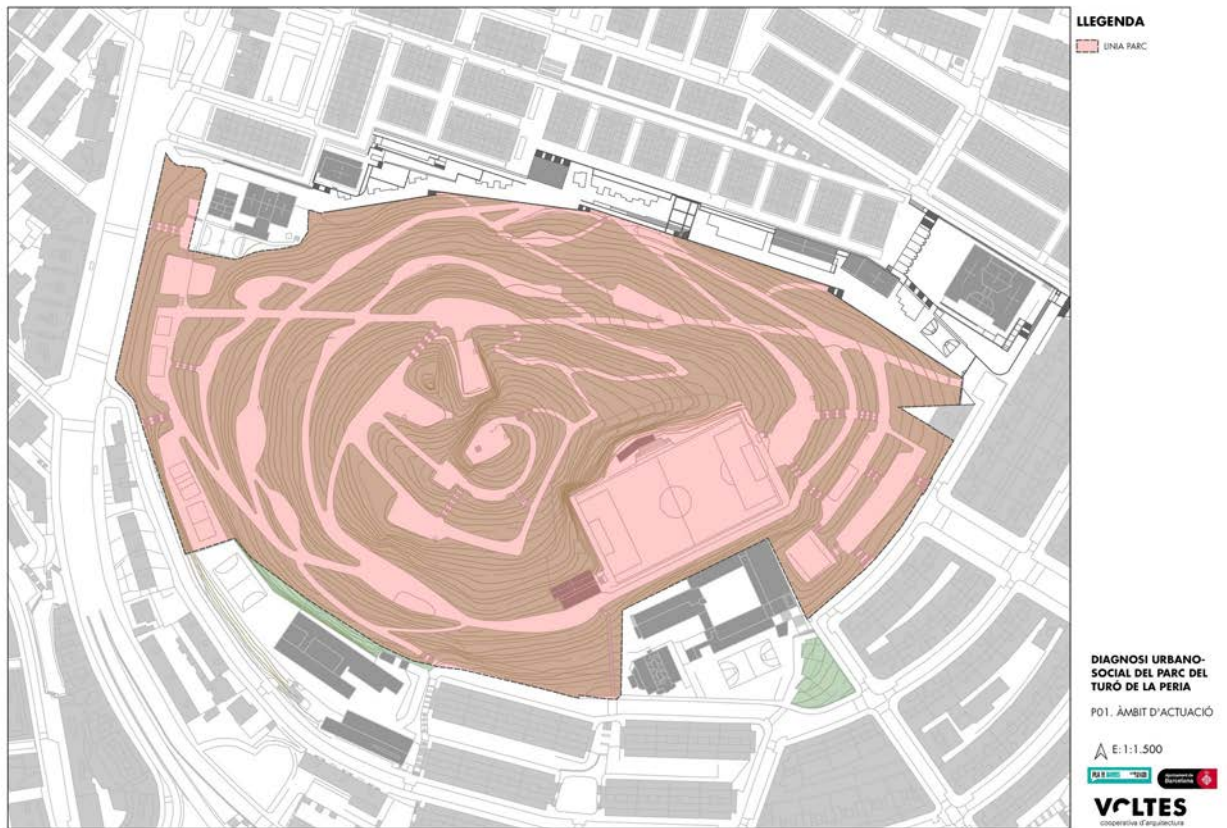
El barri del Turó de la Peira té una extensió de 35,4 ha i una població de 15.825 habitants, que representa el 9,23 % de la població de Nou Barris i un 0,95 % de la població total de Barcelona. Can Peguera té una extensió de 11,9 ha i una població de 2.247 habitants, l’1,31 % de la població de Nou Barris i el 0,13 % del total de Barcelona. Per tant, són barris petits tant en el conjunt de la ciutat com del districte. Destaca l’alta densitat del barri del Turó de la Peira amb 1.168 hab./ha residencial enfront dels 369 de Can Peguera, els 736 del districte o els 590 de Barcelona”.¹

El Parc està envoltat de les escoles i instituts del barri, facilitant que aquests centres puguin fer un ús pedagògic de l’espai i la seva biodiversitat. Així mateix, hi trobem d’altres equipaments públics, com casals de barri, centres infanto-juvenil o centres de gent gran, les persones usuàries dels quals fan un ús habitual del Parc. El Parc atrau finalment, no només al veïnat dels barris adjacents, sinó a persones de barris més llunyans, i es projecta en ser un espai verd de ciutat, procurant atreure la ciutadania de tot Barcelona.

Actualment, el Parc del Turó de la Peira disposa dels següents serveis i espais:

- àrees de joc infantil
- àrea d’esbarjo de gossos
- zones de picnic
- zona de bàsquet
- pista de volei
- zona de petanca
- vies de passeig

1 Pla de Barris de Barcelona



3.2 Història del Parc

Antigament anomenat el Turó del Montarell, el Turó de la Peira es tracta del parc urbà més antic del districte de Nou Barris. Aquest és un dels set turons que rodegen Barcelona. Constituïa un frondós pinar natural, recorregut per petites rambles i torrents que regaven els petits cultius i les vinyes de les masies veïnes, com Can Peguera, Can Mir, Can Manent, Ca La Peira, Can Basté, entre d'altres. L'amplia extensió del Parc formava part de l'antiga pedrera propietat de la marquesa de Castellbell.

Durant la segona república, l'espai va passar a mans municipals i va ser llavors declarat parc públic. Al llarg de la Guerra Civil, davant l'escassetat de combustible per a la calefacció i la cuina, la fusta dels arbres era essencial per a sobreviure i moltes zones de Barcelona van ser desforestades, mentre que al Turó de la Peira, el veïnat es va organitzar per a no permetre la seva tala.

Entre els anys cinquanta i setanta va iniciar-se una edificació urbanística descontrolada, derivada de la necessitat de satisfer la demanda d'habitatges per l'arribada massiva d'immigració a Barcelona, fent desaparèixer la majoria de masies de la regió. És també en aquesta època, quan es tornen a observar noves mobilitzacions veïnals per a conservar part del Parc original al cim del Turó. Finalment, és durant la transició, que l'ajuntament encara no democràtic va iniciar l'adequació del Parc, duta a terme per Nicolau Maria Rubió i Tudurí, l'any 1977.

A l'actualitat, sumant la rehabilitació integral l'any 2007, el Parc conserva el seu esperit natural. La història del Parc és encara explicada per usuàries d'aquest com a part del seu relat vital i entorns vivencials, d'aquesta manera la seva memòria ha de perdurar en el temps i en les veus de les nouvingudes. És de rellevància el moviment veïnal que aquest Parc ha presenciat durant l'últim segle i que, a dia d'avui, encara roman, atenent el sentiment de lluita representat per les entitats de la societat civil.

3.3 Justificació del procés

El 2014 neix una iniciativa municipal, el **Pla de Barris de Barcelona**, amb l'objectiu de revertir les desigualtats entre els barris de la ciutat, implicant a la ciutadania en el desenvolupament de projectes dinamitzadors dels seus barris des d'una perspectiva comunitària. Aquest programa va dibuixar un conjunt d'accions a desenvolupar per a assolir els objectius marcats. Una d'elles és el projecte integral de transformació del Parc del Turó de la Peira, emmarcat dins l'àmbit d'actuació estratègica d'espai públic i accessibilitat del Pla de Barris. Aquest procés de diagnosi de la situació del Parc és la primera fase d'aquest projecte integral.

Nogensmenys, el veïnat dels barris del Turó de la Peira i de Can Peguera, des de fa uns anys enrere, demanen que s'adeqüi el Parc a les necessitats actuals dels barris. També és rellevant la reivindicació de conservar i augmentar la biodiversitat del Parc, doncs amb l'ocupació d'espais per usos lúdics en els darrers anys, va veure's reduïda considerablement la superfície boscosa del Parc, provocant la desaparició de diferents espècies de flora i fauna.

Des de la seva inauguració com a Parc urbà l'any 1936, s'han anat incorporant nous terrenys al Parc fins al 1977, any en el qual es va inaugurar la primera remodelació d'aquest. El 2007 es va fer una rehabilitació integral del Parc que va restituir el seu aspecte general i es van actualitzar les seves instal·lacions. El Parc ha mantingut aquest aspecte des d'aleshores, tret d'accions menors de manteniment que es realitzen de manera periòdica.

A dia d'avui, entenent que la realitat social dels barris s'ha transformat, es proposa remodelar-lo tot escoltant les veus del veïnat.

Espai públic
accessibilitat

30 El Turó de la Peira i Can Peguera

Projecte integral de transformació del parc del Turó de la Peira.

Descripció de l'acció

Es proposa dur a terme un procés de participació amb el teixit comunitari i amb les persones que fan ús del parc per treballar una proposta de millora que inclogui la diversitat de mirades i usos que se'n fan. Es planteja una transformació d'aspectes urbans (mobiliari, accessos, zones de joc i estada i aigua, generació de zones per a la pràctica d'esports diversos com ara el rocòdrom, etc.) i una redefinició dels usos de l'espai que promogui les dinàmiques positives i la bona convivència. Així mateix, es planteja la possibilitat d'aprofitar la transformació del parc per aprofundir en aspectes vinculats a la memòria popular, el valor ambiental de l'espai o la millora i adequació de vials que l'envolten i el comuniquen amb els barris.

Objectius de l'acció

M | Impulsar millores urbanes acompanyant i potenciant els projectes urbanístics planificats.

N | Abordar una intervenció integral del parc del Turó de la Peira.

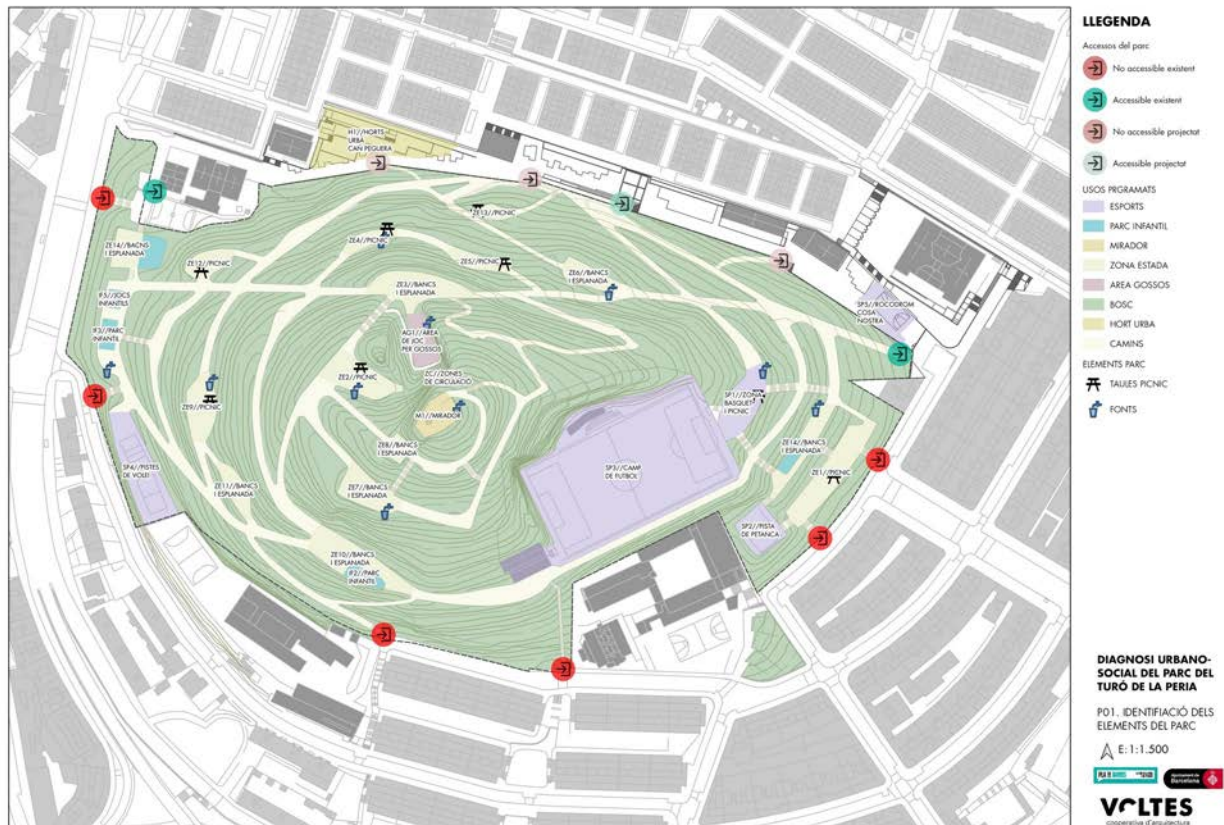
Subàmbit	Franja poblacional	Col·lectiu específic
Millora de la connectivitat	Població en general	Públic general
Millora o ampliació d'espais de joc infantil		



3.4 Identificació dels espais del Parc

S'identifiquen els diversos espais i elements del Parc del Turó de la Peira, aquests elements defineixen l'àmbit d'actuació del procés participatiu i la posterior diagnosi participada.

Es distingeixen segons codis cada un dels espais del Parc, segons els usos programats i les característiques físiques.



Aquests espais tenen la següent relació:

	Codi	Detall
Espais esportius	SP1	Cistella de bàsquet
	SP2	Pistes de petanca
	SP3	Camp de futbol
	SP4	Pistes de volei
Zones d'estada i Picnic	ZE1 a Z14	Zona d'estada

Àrea de joc per gossos	AG	
Mirador	M1	
Jocs Infantils	IF1	Sc infantils carrer Beret
	IF2	Jocs infantils Pista de futbol
	IF3	Jocs Infantils Fabra i Puig
	IF4	Jocs Infantils Fabra i Puig

4 DESCRIPCIÓ DEL PROCÉS

4.1 Metodologia

El treball s'ha realitzat basant-se principalment en les aportacions que veïns i veïnes han realitzat durant les diverses accions participatives. D'aquesta manera, l'informe recull els resultats del procés obtinguts en les accions participatives, i a més, recull les aportacions tècniques de l'equip de Voltes cooperativa d'arquitectura SCCL i l'equip d'ICHIK.

La metodologia de dinamització de les activitats proposades aborda les diverses temàtiques des de **l'experiència individual a la col·lectiva**. Posant la **vida de les persones al centre**, la nostra vida quotidiana, i prenent consciència de les diferents opinions i visions. D'aquesta forma es realitza un procés de diagnosi col·lectiva a partir de les experiències individuals posades en comú.

El procés de diagnosi col·lectiva s'ha treballat a partir dels **usos** que actualment les persones desenvolupen al Parc de Turó de la Peira, la seves relacions espacials i d'identificació amb el lloc. A partir de l'ús que se'n fa i les necessitats de les seves usuàries, s'identifiquen les problemàtiques relacionades i els possibles àmbits d'actuació i elements de millora.

S'ha treballat també en la detecció de nous usos que poden donar-se al Parc, a partir de l'experiència individual i col·lectiva i de l'observació tècnica de l'espai per reconèixer-lo.

Per tal d'abarcari tot l'espectre urbano-social en el procés, s'ha treballat l'observació de l'espai públic des de les següents temàtiques, segons els principis de la perspectiva de gènere, la multiculturalitat i la inclusió, de forma implícita o explícita:

- **Identitat:** Reconèixer el caràcter dels espais identitaris i de pertinença a nivell arquitectònic, artístic, històric, social i simbòlic.
- **Teixit urbà:** La forma urbana, els espais públics i l'accessibilitat, les activitats, la diversitat dels equipaments, la sostenibilitat i els espais verds i saludables, la xarxa de comerç, etc.
- **Cohesió social:** Qualitats dels espais comunitaris i serveis que donen resposta a la trobada i cura col·lectiva responnent a les diferents edats, gènere, cultures i classe socioeconòmica, a l'apropiació dels espais quotidians i la socialització.
- **Patrimoni natural:** Espais naturals i la connexió entre aquests i el teixit urbà, social i simbòlic.
- **Mobilitat:** s'analitzen col·lectivament les connectivitats entre els espais, la qualitat, la seguretat i els temps i l'accessibilitat universal dels espais del Parc.

Per tal d'arribar a col·lectius específics s'han realitzat accions concretes com el recorregut del Parc no mixt per a dones del barri, sessions en escoles i instituts, i punts d'interacció mòbil que han permès ampliar el ventall habitual de la participació ciutadana convencional.

A més per tal d'adaptar les propostes i les temàtiques a tractar sobre el Parc, s'han realitzat 2 trobades amb personal tècnic de l'Ajuntament de Barcelona que treballa al Parc i en la seva remodelació.

També s'ha constituït una **Comissió de Seguiment**, el grup de suport al correcte desenvolupament del Procés Participatiu, format per representants d'entitats i col·lectius, dels barris de l'entorn del Parc del Turó de la Peira. Aquest grup ha esdevingut supervisor del Procés i de nexa amb el conjunt de la ciutadania i s'ha reunit en 3 ocasions.

Aquest procés participatiu s'ha realitzat combinant el format **presencial i virtual**, donada la situació pandèmica actual de la COVID-19. Alhora, des de l'Ajuntament de Barcelona, s'ha facilitat, a la plataforma participativa Decidim.barcelona, un altre espai que la ciutadania ha pogut utilitzar per aportar la informació i/o plantejaments corresponents. Aquest espai també ha servit com a difusió del mateix procés i les accions que s'han desplegat.

Pel que fa al treball tècnic s'ha emprat el programari QGIS que ha permès que totes les dades recollides de les accions participatives tinguin una expressió gràfica sobre planimetria de forma que existeix una traçabilitat de totes les accions proposades, permetent a més emprar bases de dades i categoritzacions i filtres complexos de la informació.

4.1.1 Les categories

Donat el gran nombre d'informació que s'extreu en un procés d'investigació, cal fer ús d'unes categories d'anàlisi que permeten ordenar la informació descriptiva. La classificació realitzada inicialment per facilitar la reflexió de les persones participants i facilitar el propi treball de síntesi, va determinar 5 categories d'anàlisi per detectar problemàtiques al Parc :

- BIODIVERSITAT
- SEGURETAT
- ACCESSIBILITAT, MOBILITAT I SENYALÈTICA
- ESPAIS I ELEMENTS
- USOS I ACTIVITATS

En fases posteriors, aquestes categories s'han anat modificant de manera deliberativa i participada, essent ampliades en la fase de recollida de propostes, de manera que s'especificaven ESPAIS DEFINITS DEL PARC com l'àrea de gossos, els espais infantils i els espais esportius i, modificant les categories usos i activitats i seguretat per la categoria INTERVENCIÓ SOCIAL.

Finalment, una vegada filtrades les propostes més recolzades i valorant-se aquestes amb un criteri tècnic, s'han definit 5 línies estratègiques en confluència amb la categorització del Parc en 4 grans zones d'intervenció:

- PARC PER LA NATURA
- PARC PER JUGAR-HI
- PARC PER L'ESPORT
- PARC RENOVAT
- PARC PER A LA CONVIVÈNCIA)

4.2 Fases del procés

El procés s'ha desenvolupat en 4 fases:

- Fase de disseny del procés
- Fase d'aproximació
- Fase de participació
- Fase de retorn

No s'inclou la «fase de difusió» ja que tot el material de difusió s'ha realitzat principalment des de Foment de ciutat SA i s'ha distribuït de forma conjunta entre Voltes, les tècniques del Pla de Barris i Districte de Nou Barris.

4.2.1 Fase 1: Disseny del procés

- Reunions internes
- Disseny de les accions participades
- 1a reunió de la Taula tècnica

4.2.2 Fase 2: Aproximació a l'entorn

- Anàlisi urbanístic del Parc i l'entorn
- Sortides d'observació al Parc
- Primers contactes amb referents i entitats
- 1ª reunió de la Comissió de Seguiment

4.2.3 Fase 3: Accions participades

- Recorreguts de reconeixement al Parc
- Punts mòbils al carrer
- Sessions obertes de debat participatiu
- Sessions en centres educatius
- 2ª reunió de la Comissió de Seguiment

4.2.4 Fase 4: Fase de retorn

- 2a reunió de la Taula tècnica
- Entrega de l'informe final
- Entrega documentació generada
- 3ª reunió de la Comissió de Seguiment

4.3 Calendari del procés

Maig

10	11	12	13	14	15	16
			1ª taula tècnica			
17	18	19	20	21	22	23
1ª. comissió de seguiment						
24	25	26	27	28	29	30
	1er recorregut de reconeixement		Punt d'interacció mòbil		Punt d'interacció mòbil	

Juny

	1	2	3	4	5	6
		1ª Sessió oberta de participació		2ª recorregut de reconeixement		
7	8	9	10	11	12	13
2ª comissió de seguiment						
	Sessions amb Escoles i instituts		Sessions amb Escoles i instituts			
14	15	16	17	18	19	20
		2ª Sessió oberta de participació		Punt d'interacció mòbil		
21	22	23	24	25	26	27
28	29	30				

Juliol

			1	2	3	4
5	6	7	8	9	10	11
12	13	14	15	16	17	18
	3ª Comissió de seguiment					
19	20	21	22	23	24	25
	2ª taula tècnica					
25	26	27	28	29	30	31

4.4 Mapa d'agents participants

Inicialment, l'equip tècnic de Pla de Barris (Ajuntament de Barcelona) ha facilitat la informació dels diferents equipaments municipals i entitats de la societat civil vinculades, de manera més o menys directe, al Parc. Després de la recerca documental i l'observació (en col·laboració amb el SICEP²), s'ha contactat amb grups informals de persones que fan ús del Parc, amb l'objectiu d'incentivar la seva participació en el procés. A més a més, han participat 154 veïnes no associades, les quals no s'afegeixen a la següent taula, per a protegir les seves dades personals, segons la Llei Orgànica de Protecció de Dades 7/2021.

Equipaments públics
Casal de gent gran - Can Peguera (residencial)
Casal de gent gran - Turó de la Peira
Associació sociocultural La Cosa Nostra, Gestión
TASC/Can Basté
Espai Jove Les Basses
CEE Josep Pla
AEE Josep Pla
IES Josep Pla (AFA)
IES Josep Pla
Escola El Turó
Escola El Turó (AFA)
Escola Calderón de la Barca
Escola Amor de Dios (AFA)
Centre Cívic Torre Llobeta
Centre de Serveis Socials TP i CP

Entitats societat civil
La Canadenca Coop.
AVV d'Horta
AVV Can Peguera
AAVV Turó Peira
Associació de comerciants Turó Peira
Caselet de gent gran (Vinculat a AVV TP)
CFS La Montsant
CCD Esportiu Turó Peira

² Servei d'intervenció comunitària a l'espai públic

Club de bàsquet Turó de la Peira
Associació juvenil Tronada
ONG Enriquezarte
Grup Dones Can Peguera
Ass. Dones dominicanes
Parroquia Nuestra Señora de Fátima
Oratori islàmic
Parroquia Sant Francesc Xavier
EspaiGos
Rescat, associació animalista
Associació Birdfriends
WWF
Plataforma de Defensa del Parc
Pla d'Acció Comunitària CP

Grups informals
Col·lectiu ecuavoley
Col·lectiu zumba
Grup de joves pista de bàsquet
Grup de gent gran (taules c/Beret)
Col·lectiu paraguaià

4.4.1 Composició de la comissió de seguiment

La comissió de seguiment està composta per persones que formen part de diverses entitats dels barris entorn al Parc del Turó de la Peira. Concretament han participat de forma activa 20 entitats:

Casal de gent gran - Can Peguera (residencial)
Casal de gent gran - Turó de la Peira
Associació sociocultural La Cosa Nostra, Gestión
Pla comunitari Can Peguera
IES Josep Pla (AFA)
IES Josep Pla
Escola Amor de Dios (AFA)

Parròquia Mare de Déu de Fàtima
AVV Can Peguera
AAVV Turó Peira
Associació de comerciants Turó Peira
CFS La Montsant
CCD Esportiu Turó Peira
ONG Enriquezarte
Ass. Dones dominicanes
EspaiGos
Rescat, associació animalista
WWF
Col·lectiu ecuavoley

4.5 Accions participatives

Al llarg del procés participatiu s'han dinamitzat diverses activitats amb el veïnat i amb persones usuàries del Parc. L'objectiu principal de les accions participatives ha estat poder determinar els àmbits d'intervenció tant a nivell de l'estat físic del Parc com dels usos i dinàmiques socials que es generen en aquest, des d'una mirada social i comunitària. En més detall, es vol aprofundir en determinar els elements i espais que calen incidir en el procés de remodelació i la detecció dels usos que es poden incorporar de nou o bé sobre quins dels que s'efectuen cal intervenir.

Una altra finalitat d'aquestes accions participatives aspira a fomentar el reconeixement entre diferents persones i posicions, i millorar d'aquesta manera la cohesió social del veïnat. Finalment, el conjunt de les accions participatives pretenen generar consciència col·lectiva entre el veïnat de les problemàtiques que es perceben socialment i impulsar sinergies entre les entitats dels barris.

Per tal d'arribar a la màxima diversitat de participants, s'han realitzat un total de 4 activitats participatives de caràcter presencial, i s'ha obert una pàgina específica a la Plataforma **Decidim.Barcelona** per rebre opinions via internet. Donada la varietat d'activitats, la difusió realitzada, i l'apropament de l'equip interventor a determinats espais, s'ha aconseguit una participació heterogènia de la gent del barri i persones usuàries del Parc. D'aquestes accions participatives realitzades, s'han extret tots els resultats exposats en l'apartat "Resultats del Procés", i aquests resultats, en confluència amb el coneixement tècnic de l'equip, ha permès desenvolupar unes "Línies Estratègiques" a seguir en el procés de rehabilitació del Parc.

4.5.1 Sessions participatives de debat (2)

Les sessions participatives de debat son espais oberts a tots els veïns i veïnes amb l'objectiu de compartir experiències personals i col·lectives sobre els espais físics del Parc i els usos que s'hi donen.

En aquestes sessions es recullen les problemàtiques i inquietuds en relació a aspectes físics, urbanístics i socials que el veïnat manifesta i les propostes de transformació que consideren.

Aquestes sessions es realitzen en grups de treball, cadascun dels quals treballen les diverses categories anteriorment esmentades a partir de l'escolta, el reconeixement i el consens.

Aquestes dues sessions s'han realitzat al parc del Turó de la Peira i s'ha demanat la llicència corresponent per la ocupació de la via pública.

Primera sessió oberta 2 de Juny de 2021

Dia de l'activitat	2 de juny de 2021
Durada de l'activitat	De 17:30h a 19h
Lloc de l'activitat	Parc del Turó de la Peira, zona de picnic
Participants	34 persones

Objectius:

- Recollir i reforçar els aspectes positius del Parc que han de mantenir-se després de la reforma urbanística.
- Recollir quins aspectes físics, urbanístics i materials del Parc generen dificultats entre el veïnat i poden ser modificats.
- Reconèixer i reflexionar sobre els diferents usos dels espais i dinàmiques socials que es donen al Parc i debatre quines podrien ser modificades.
- Reconèixer les necessitats i visions de les diferents persones participants respecte al Parc, debatre aquests aspectes i consensuar els aspectes urbanístics i socials més rellevants per a treballar propostes en la 2a sessió.

Segona sessió oberta 16 de Juny de 2021

Dia de l'activitat	16 de juny de 2021
Durada de l'activitat	De 17:30h a 19:30hh
Lloc de l'activitat	Parc del Turó de la Peira, zona de picnic
Participants	24 persones

- Reflexionar sobre les problemàtiques detectades relatives als diferents espais del Parc, així com les activitats i usos que s'hi donen, per tal de pensar propostes de millora.
- Construcció de propostes: compartir, debatre i consensuar aquestes propostes de millora i remodelació del Parc en relació a aspectes urbanístics i socials.
- Reconèixer les necessitats i visions de les diferents persones participants respecte al Parc, així com del conjunt general de persones usuàries.

4.5.2 Sessions a les escoles i instituts (4)

Dia de l'activitat	8 i 9 de Juny
Durada de l'activitat	60 min
Lloc de l'activitat	Col·legi Amor de Dios, CEIP El Turó, IES Josep Pla, IES Barcelona Congres
Participació	77 Persones

Donat que la opinió d'infants i adolescent no és habitualment tinguda en consideració, s'han dinamitzat una sèries de sessions participatives en 4 centres escolars, a fi de recollir la visió que tenen els i les alumnes en relació al Parc, i generar, de manera creativa, propostes de millora d'aquest.

Un Parc és un espai àmpliament utilitzat per infants i joves, i facilitar un espai de reflexió per conèixer, a través de la seva veu, quina relació tenen amb el Parc, resulta imprescindible en qualsevol procés participatiu.

Objectius:

- Recollir la veu dels infants sobre el Parc, el què ofereix i les activitats que hi fan.
- Motivar als infants perquè facin propostes de coses que els agradaria que hi haguessin al Parc

Els centres educatius amb els que s'ha realitzat aquestes sessions participatives són els següents:

- Col·legi Amor de Dios
- CEIP El Turó
- IES Josep Pla
- IES Barcelona Congres

4.5.3 Punts interactius mòbils al carrer (3)

Dia de l'activitat	27 / 29 de maig i 17 de juny de 2021
Durada de l'activitat	30 min
Lloc de l'activitat	Parc del Turó de la Peira i entorns del barri de Can Peguera i Turó de la Peira
Participació	46 Persones

Es tracta d'una activitat que pretén apropar-se al màxim a persones dels barris adjacents al Parc o usuàries del Parc que difícilment participarien d'altres tipus d'activitats organitzades.

S'han realitzat 3 recorreguts i s'han emprat mitjans gràfics com planimetries del Parc i una enquesta online realitzada in situ a la major part de les persones que han interactuat amb els punts mòbils.

Objectius:

- Informar a les veïnes del procés participatiu per la remodelació del Parc
- Comunicar els espais de participació del procés: sessions participatives de debat obertes a la ciutadania. Sessió de problemàtiques i usos actuals i sessió de propostes de nous usos i àmbits d'intervenció
- Recollir informació sobre les problemàtiques de convivència i d'aspectes urbans.
- Recollir informació sobre els usos actuals del Parc
- Recollir propostes concretes per la remodelació del Parc en quant a nous usos i elements i àmbits d'intervenció

Les ubicacions han estat escollides en base a punts significatius del Parc i d'espais del seu entorn. Aquesta acció s'ha dut a terme en diferents franges horàries, a fi que faciliti el contacte amb diferents perfils de persones.

- Aquesta activitat ha permès fer difusió del procés participatiu, així com donar a conèixer el projecte futur de reforma del Parc.
- Amb el suport de documentació gràfica dels espais del Parc, s'ha pogut mapejar quin és l'ús que fan les persones entrevistades del Parc, quines problemàtiques hi detecten i localitzar espais i/o usos que voldrien incorporar en el Parc i actualment no existeixen.

- A banda d'aquesta documentació gràfica, s'han realitzat enquestes que han permès tenir major informació sistematitzada i quantificable.

Punt d'interacció mòbil 27 de maig

Espais de parada matí 10h a 13h

- Casal de barri la Cosa Nostra. 10h
 - Institut Josep Pla – C/ la Vall d'Ordesa. Sortida de 10:45-11:15
 - Can Peguera, entorn C/Vila-seca amb C/ Darnius
 - Preguntem al centre si l'alumnat surt fora del pati. En cas que no sortís, estem
 - valorant dedicar aquell matí a Can Peguera. A confirmar
 - Escola El Turó. 13h
- Espais de parada tarda 16h a 19h
- Escola El Turó. Sortida alumnat entre les 16h i les 17h
 - Rodalies Camp de Futbol del CCD Turó

Punt d'interacció mòbil 29 de maig

Espais de parada matí 11h a 13h

- 1. Can Basté. 11h
- 2. Mercat de la Mercè
- 3. Eix comercial Fabra i Puig fins Metro Vilapicina
- Eix comercial Pi i Molist vorera Turó de la Peira.

Espais de parada tarda 16h a 19h

- Parc del Turó de la Pera zona Fabra i Puig
- Zones Parc infantil i zones de picnic
- Entorn pistes de volei
- Can Basté. 19h

Punt d'interacció mòbil 17 de juny

Espais de parada tarda 16h a 19h

- «Comerç al carrer» al carrer Cadí
- «Vecina baja tu silla» Plaça Darnius

4.5.4 Recorreguts de reconeixement (2)

Els recorreguts de reconeixement consisteixen en la dinamització d'una passejada per aquell espai que es pretén explorar, amb l'objectiu de compartir experiències i sensacions relacionades amb l'espai, posant tots els sentits en el recorregut, és a dir, vivenciant-lo. A través de la presència a l'espai i del compartir grupal, s'extreuen informacions i reflexions molt valuoses per a ser transformades en propostes de canvi.

Recorregut amb veïnes i veïns que no fan ús del Parc

Es tracta d'una passejada amb el veïnat que ha deixat de venir al Parc en els darrers anys o en fan un ús molt esporàdic, amb l'objectiu de conèixer els motius i procurar recuperar el vincle d'aquestes persones amb el Parc.

La passejada s'ha realitzat amb 2 grups diferenciats de menys de 10 persones cadascun per tal de promoure el debat i el diàleg de totes les persones existents i complint el protocol de protecció contra la COVID-19.

Dia de l'activitat	3 de juny de 2021
Durada de l'activitat	De 18h a 20h
Lloc de l'activitat	Parc del Turó de la Peira
Participació	17 persones

Objectius:

- Recollir informació sobre antics usos i dinàmiques del Parc.
- Recollir informació i reflexionar sobre els motius (urbanístics, personals, conviencials...) que han apartat a veïns i veïnes de fer ús del Parc.
- Reconèixer les necessitats de certs col·lectius que fan un ús puntual del Parc o que moltes vegades no l'utilitzen tot i ser veïns i veïnes del barri.
- Reflexionar sobre els actuals usos, activitats i dinàmiques socials del Parc.
- Recollir propostes concretes per la remodelació del Parc en quant a nous usos i elements i àmbits d'intervenció.

Recorregut no mixt amb dones

Una passejada no mixta amb dones de diferents edats i orígens, amb l'objectiu de detectar espais i/o usos que existeixen al Parc que condicionen la percepció de seguretat i/o malestar de les usuàries i compartir propostes de canvis al Parc que prioritzin el treball reproductiu, o d'altres necessàries i d'interès.

La passejada s'ha realitzat amb 2 grups diferenciats de menys de 10 persones cadascun per tal de promoure el debat i el diàleg de totes les persones existents i complint el protocol de protecció contra la COVID-19.

Dia de l'activitat	25 de maig de 2021
Durada de l'activitat	De 18h a 20h
Lloc de l'activitat	Parc del Turó de la Peira
Participació	17 persones

Objectius:

- Recollir informació sobre les problemàtiques de convivència i d'aspectes urbans.

- Recollir informació sobre els usos actuals del Parc
- Recollir propostes concretes per la remodelació del Parc en quant a nous usos i elements i àmbits d'intervenció
- Reconèixer les necessitats de certs col·lectius que fan un ús puntual del Parc o que moltes vegades no l'utilitzen tot i ser veïns i veïnes del barri.
- Identificar els aspectes físics, socials i funcionals que influeixen a la vida quotidiana entorn el Parc des de l'experiència de les persones veïnes

5 RESULTATS DEL PROCÉS

5.1 Participació

Donada la centralitat de la participació ciutadana en aquesta diagnosi, s'ha buscat arribar a un nombre elevat de persones participants, i que aquestes constitueixin una mostra el màxim representativa i diversa possible. Atenent la situació d'emergència sanitària a causa de la COVID-19, s'han seguit les mesures de prevenció corresponents en totes les accions participatives, fet que ha dificultat la participació de més veïnes i veïns dels barris, doncs les convocatòries s'havien de limitar a un nombre màxim d'integrants.

Amb l'objectiu de generar una mostra representativa, s'ha contactat amb les diferents entitats i organitzacions dels barris de Can Peguera i Turó de la Peira, i d'Horta. També s'ha convidat a diversos col·lectius no organitzats usuaris habituals del Parc, i finalment, s'ha contactat amb veïns i veïnes a títol individual, generant un mostra diversa de participants.

Han estat **227** persones el total de participants en diverses accions participatives del procés, fent presència en una o varies de les accions realitzades, essent el 88% d'aquestes presents en una sola acció participativa. Un 19% ha participat de les sessions obertes i un 37% ha repetit en les dues sessions que s'han efectuat. Les convocatòries dels recorreguts de reconeixement es van omplir amb el màxim permès segons les mesures de seguretat i prevenció a causa de la pandèmia. Per altre costat, en els Punts Mòbils al Carrer han col·laborat entre 17 i 30 persones en cadascun d'ells, fent possible arribar a perfils molts diversos, amb una totalitat de 67 participants. Finalment, es van realitzar les sessions participatives amb l'escola el Turó, el col·legi Amor de Dios, i els instituts Josep Pla i Barcelona Congrés amb una gran participació de l'alumnat.

El 62% de les participants resideixen al barri del Turó de la Peira, tenint una població de més de 15.000 persones, alhora que el 29% provenen de Can Peguera, amb una població d'unes 2.300 persones; el restant de les persones participants s'estableixen a altres barris de la ciutat.

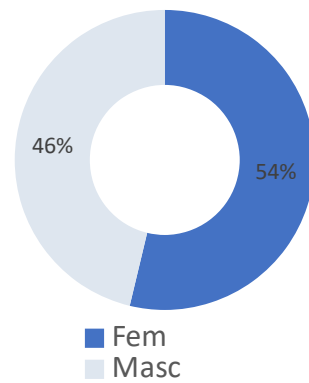
La participació ha estat molt heterogènia, tant en relació a l'edat, el gènere com els orígens. S'ha aconseguit una participació segons **franja d'edat** molt equilibrada i representativa. Per poder arribar a les diferents franges d'edat es va realitzar l'acció dirigida a infants i adolescents als IES i CEIP anteriorment esmentats, essent un 26% de la mostra total. Les persones majors de 65 anys han participat en varies accions, essent el 10% del total de participants; mentre que la resta de mostra es troba entre els 16 i els 65, essent la participació en les diferents franges força proporcionada. Per altre costat, en relació a la dimensió cultural, ha estat al llarg de les diferents accions participatives i la coordinació amb el Servei d'Intervenció Comunitària a l'Espai Públic (SICEP) que s'ha aconseguit una gran participació de veïns i veïnes de Can Peguera i Turó de la Peira d'orígens diversos, fent que aquest procés hagi resultat més enriquidor. En quant a la dimensió de gènere, val a dir que es va desenvolupar una acció participativa no mixta, dirigida a dones, a fi de visibilitzar els aspectes que generen inseguretat al Parc i d'altres variables, donant valor a l'experiència de les dones que habiten i utilitzen els diferents espais del Parc. Al llarg de tot el procés, han participat **122 dones i 105 homes**.

Com en tot procés participatiu, **la implicació d'entitats i col·lectius** dels barris és imprescindible per al bon funcionament del procés. Aquí, les entitats han fomentat el desenvolupament del procés, fent de megàfon d'aquest cap al veïnat, així com han fet de

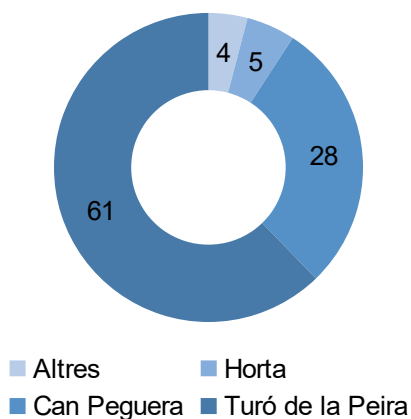
portaveus de les necessitats dels barris. En aquest procés s’han implicat 38 equipaments i organitzacions, entre les quals es troben centres educatius, associacions de veïns i veïnes, associacions de comerciants o clubs esportius o culturals. Un 32% de la totalitat de les participants del procés estan vinculades a alguna entitat o col·lectiu de barri, mentre que un 68% forma part de veïnat no associat.

La **Comissió de Seguiment**, formada per entitats i col·lectius dels barris, ha constituït l’espai de seguiment i supervisió del procés, participant en el desenvolupament i valorant els resultats d’aquest. La Comissió de Seguiment ha propiciat un espai de debat del propi procés, generant una gran diversitat d’opinions. Des de la Comissió de Seguiment s’han proposat nous mecanismes de participació, com ha estat el cas de l’acció participativa amb escoles i instituts, la ubicació de punts mòbils durant les «no festes majors» o la difusió d’una enquesta online sobre el Parc. En aquesta Comissió, un 31% va ser present en les dues reunions realitzades, essent la participació en la segona molt menor que en la primera.

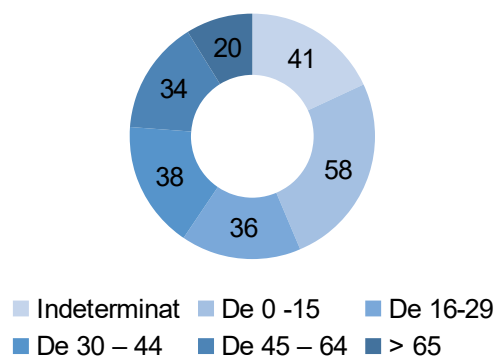
Participació segons gènere



Barri de procedència



Participació per edat



5.2 Diagnosi de problemàtiques

La idea de la rehabilitació del Parc del Turó de la Peira neix principalment fruit de queixes i malestars que manifesten veïns i veïnes de l'entorn en relació a aspectes urbanístics i físics del Parc, així com aspectes relacionats amb usos i dinàmiques socials. El procés participatiu ha servit per conèixer quins aspectes generen malestar entre el veïnat. Així, inicialment, s'han explorat les problemàtiques, aquells aspectes urbanístics o físics i aquells de caràcter social que, per diferents motius, generen una afectació negativa entre el veïnat.

Com s'ha comentat anteriorment, aquestes problemàtiques han estat compartides pel veïnat en els següents espais:

- 1a Sessió oberta de debat participatiu
- Recorreguts de reconeixement
- Enquestes en els punts mòbils
- Sessions en centres educatius

Igualment, les problemàtiques s'han classificat en les 5 categories següents, també anomenades prèviament, i que han permès a les persones participants discriminar-les per àmbits, en les diferents accions participatives.

- BIODIVERSITAT
- ACCESSIBILITAT, MOBILITAT I SENYALÈTICA
- ESPAIS DEFINITS DEL PARC
- USOS I ACTIVITATS
- SEGURETAT

Finalment, cal destacar que la categoria "Usos i activitats", per ser un aspecte transversal a les categories "Espais definits del Parc" i "Biodiversitat", i per no ser les dinàmiques socials aspectes principals a considerar en el marc del projecte de rehabilitació del Parc, s'inclou dins de les dues categories últimes. Tanmateix, donada la forta rellevància que el veïnat dona als usos i dinàmiques conflictives, s'inclou un apartat final que recull aspectes generals de "Usos i Activitats" conflictius dins el Parc, en confluència amb la categoria "Seguretat", amb la finalitat que es tinguin en consideració des de Districte, cara al disseny de noves polítiques municipals d'intervenció social o comunitària.

- Així mateix, en moltes problemàtiques s'observa la conjunció entre diferents categories, fet que explica com una mateixa situació pot afectar a més d'un aspecte del Parc. Totes les problemàtiques queden recollides en la categoria més afectada però també es detallen les altres afectacions.
- Per altra banda, donat que alguns malestars es van manifestar repetidament, en la descripció de cadascuna de les següents categories, les problemàtiques estan ordenades de major a menor recolzament.
- Finalment, s'han mapejat els espais del Parc que més i menys agraden a les persones participants.



5.2.1 Biodiversitat

La flora i la fauna del Parc és, amb diferència, l'aspecte més característic i identitari del Parc, essent l'àmbit més anomenat en les diferents accions participatives. El veïnat en el seu conjunt coincideix que aquest Parc és un "pulmó" de la ciutat de Barcelona i que s'han de conservar i millorar les característiques mediambientals i la seva biodiversitat.

En termes generals, l'àmbit de la biodiversitat al Parc és valorat positivament i esdevé un aspecte rellevant en l'apartat de propostes amb la finalitat de poder potenciar aquest aspecte del Parc. Tanmateix, les problemàtiques detectades estan enfocades principalment a la falta de conservació i manteniment de la flora i la fauna. Per altre costat, les veus que s'alcen sobre la fràgil convivència entre usos i activitats al Parc i la conservació de la biodiversitat són diverses; mentre que algunes reclamen que torni a la seva faceta més forestal i muntanyosa, altres destaquen que s'han de mantenir les instal·lacions i pistes que hi ha actualment, donant-se un equilibri. L'ús intensiu que el veïnat ha fet del Parc durant l'emergència sanitària del COVID-19 ha afavorit l'apreciació de la biodiversitat, fent augmentar el valor de la flora i la fauna del Parc i la voluntat de la seva conservació.

Les problemàtiques detectades pel veïnat en relació a la biodiversitat del Parc són les següents:

Problemàtiques detectades en relació a BIODIVERSITAT	
Orientació i divulgació de la Biodiversitat (EL41)	Manca d'orientació i divulgació pedagògica (Escola Natura, Memòria històrica, conscienciació en l'àmbit de la biodiversitat)
Vegetació seca (MA90)	Els estius són molt secs i no es fa un bon manteniment de la flora
Flora (EL40)	Falta diversitat vegetativa / Falten arbusts i arbres petits a zona sud / No plantar espècies exòtiques
Il·luminació excessiva del Camp de Futbol (EL37)	L'excessiva il·luminació del Camp de Futbol afecta a les aus i els animals de la zona
Aigua i Biodiversitat (EL38)	No hi ha disponibilitat d'aigua per a les aus del Parc, com ara no es recull l'aigua de la pluja
Aus i Biodiversitat (EL39)	No hi ha caixes-niu / No hi ha zones d'insectes / Excés de tractaments químics / Excessius coloms i cotorres
No col·laboració, coordinació amb Parcs i Jardins (DI42)	Parcs i Jardins no faciliten que les persones plantin espècies i retiren les caixes-niu que les entitats col·loquen als arbres

Més enllà de les problemàtiques relacionades directament amb la Biodiversitat, el veïnat informa d'una sèrie de dinàmiques que es donen al Parc que s'han d'abordar per tal de cuidar la biodiversitat de l'espai.

Problemàtiques relacionades amb "ACTIVITATS i USOS", amb afectació a BIODIVERSITAT	
Música a volum elevat (ESDI34)	A causa d'aparells de música de particulars i de les activitats del camp de futbol.
Orins en zona arbustiva (VIDI35)	Moltes persones fan necessitats en zona arbustiva.
Estada a la vessant amb gespa (VIDI36)	L'estada de persones a la zona de gespa del costat de Fabra i Puig (Zona Oest), afecta el creixement d'aquesta.

5.2.2 Accessibilitat, mobilitat i senyalètica

El Parc del Turó de la Peira és principalment un fragment de bosc, en un turó amb força desnivell i travessat per diverses vies de passeig. La orografia del terreny, per tant, demana que si es vol fer accessible a tota la ciutadania, requereix unes entrades, unes vies de passeig i una senyalètica interna òptima.

Les queixes sobre els accessos al Parc, la connexió d'aquest amb els barris, la senyalètica d'espais o la circulació de vehicles han esdevingut queixes molt repetides...

Problemàtiques detectades en relació a ACCESSIBILITAT / MOBILITAT / SENYALÈTICA	
Espai (ES45)	Percepció que el Parc està d'esquenes als barris, a raó dels murs de formigó, desnivells i altres barreres arquitectòniques
Espai (ES52)	Percepció de no connexió del Parc amb el carrer (entrades petites i «amagades» / No convida a entrar
Espai (ES63)	Circulació de vehicles privats per dins el Parc
Elements (EL43)	Entrades de Travau, Vall d'Ordesa només tenen escales / Entrada de Fabra i Puig té una rampa en mal estat / Entrada Can Peguera té una rampa que no compleix

	segons normativa d'Accessibilitats / Entrada Beret només una té camí "accessible" l'altre són escales.
Elements (EL47)	Cartells indicatius de color verd poc intuitius / Cartells tenen errors / Cartells estan desgastados
Elements (EL48)	Falta indicar situació de zones del Parc mitjançant senyàletica (àrea de gossos, camp de futbol...)
Dinàmiques (DI33; VIDI77)	Circulació de patinets electrics a alta velocitat per les vies de passeig
Dinàmiques (DI46)	Camí recte entorn el camp de futbol s'utilitza, de vegades, com a zona de curses de motos

5.2.3 Espais definits del Parc

Una vegada realitzada l'aproximació a l'entorn i coneguts els aspectes urbanístics i característiques físiques i espacials del Parc, es defineixen un total de 9 espais diferenciats del Parc, on es donen usos i dinàmiques específiques. D'aquests nou espais, cal remarcar que 6 estan dirigits a l'esport, evidenciant-se el caràcter actiu dels usos habituals al Parc. Per altre costat, s'ha decidit juntar els 4 espais infantils, separats físicament, en una sola categoria espacial, així com les diferents esplanades amb taules de pícnic i les vies de passeig en una sola categoria.

- Mirador
- Àrea d'esbarjo de gossos
- Espais infantils
- Camp de futbol
- Zona de petanca
- Pista de Volei
- Zona de bàsquet
- Rocòdrom
- Vies de passeig i taules de pícnic

Espai del Mirador (M1)

El Mirador del Parc del Turó de la Peira s'erigeix, probablement, com l'espai més emblemàtic del Parc, doncs és referenciat per part de la majoria de participants del procés. L'existència i ubicació de l'espai no generen debat, com sí que generen queixes els elements i el manteniment de l'espai. És un espai on conflueixen diverses dinàmiques, des de l'esport, la contemplació fins sortides d'escoles i instituts.

Problemàtiques detectades en relació al MIRADOR (M1)	
Arbres del voltant (ARES4)	El creixement descontrolat dels arbres del voltant del Mirador han fet disminuir les vistes des del mirador
Elements (AREL5)	Insuficiència de bancs a l'espai / Creu no integrada a l'espai / Manca d'il·luminació / Falta d'elements orientatius de les vistes
Creu Mirador (AREL87)	Falta de manteniment de la creu, que es troba bruta i pintada

Baranes Mirador (AREL95)	Les baranes es troben en mal estat, fràgils
Manteniment i neteja (ARMA6)	Espai boscos del voltant del mirador brut / Bancs deteriorats / Papereres sempre plenes

Àrea d'esbarjo de gossos (AG1)

La presència de gossos al Parc és un dels aspectes més debatuts en les diferents accions participatives realitzades, doncs no només l'estat i l'ús de l'àrea d'esbarjo de gossos genera moltes queixes, sinó també la presència de gossos en d'altres zones del Parc.

Existeix un evident i generalitzat descontentament de les persones usuàries de l'espai amb l'estat i condicions actuals de l'àrea d'esbarjo de gossos i, en molts casos, un descontentament amb la pròpia ubicació de l'espai. Més enllà del col·lectiu de persones amb gossos, altres usuàries també coincideixen amb un malestar respecte l'elevat volum de gossos sense lligar dins el Parc, no fent ús de l'espai pertinent i generant brutícia i inseguretat.

Problemàtiques detectades en relació a l'ÀREA D'ESBARJO DE GOSSOS (AG1)	
Espai i Ubicació (GOES1)	Grandària insuficient / Ubicació allunyada de les entrades del Parc / un únic accés dificulta l'entrada de gossos
Elements (GOEL2)	Reixa del tancat deteriorada / Porta d'entrada mal col·locada / Font inadequada per gossos / Manca d'elements divulgatius o de sensibilització per dins el Parc
Àrea d'esbarjo de gossos poc segur (GOEL59)	Paret amb perill d'esllavissades
Manteniment i neteja (GOMA3)	Sòl no permeable / Falta de neteja / Papereres habitualment plenes / Puces en època estival
Excrements gossos (GOMA58; GOMA92)	Excrements de gos sense recollir per tot el Parc
Brutícia (GOMA99)	Espai que habitualment es troba brut
Dinàmiques de passeig de gossos sense lligar (GODI76; GODI89; GODI96)	Elevat nombre de gossos sense lligar per tot el Parc, fora de l'àrea d'esbarjo de gossos

Espais Infantils (IF1; IF2; IF3; IF4)

En les diferents accions participatives, els espais infantils han estat diana de diferents problemàtiques molt repetides entre elles. El Parc és utilitzat, en gran mesura, per famílies amb infants a càrrec que, paradoxalment, no fan un ús habitual d'aquests espais. Si bé és cert que als espais IF3 i IF4 se'ls dóna una valoració més positiva en relació als seus elements, els quatre espais són descrits com a molt petits i tristos. Aquestes opinions han estat contrastades tant per adults com per infants i adolescents.

Problemàtiques detectades en relació a les ZONES INFANTILS (IF1; IF2; IF3; IF4)	
Espai i ubicació (ESES14)	Grandària insuficient / IF2 no té ombra
IF2 petit i sense elements (ESES53)	IF2 no té gaires elements / Tamany petit / Es fa un ús inadequat (gossos)

IF1 petit i sense elements (ESES64)	IF1 no té gaires elements / Grandària insuficient / Es fa un ús inadequat (gossos)
Mides IF1 i IF2 (ESES78)	Grandària insuficient de IF1 i IF2
Elements (ESEL15)	No hi ha prou elements de jocs / Manca de diversitat /Dirigits a > de cinc anys - excepte IF4 / Manca de font a IF2 / Manca de tanca perimetral a IF3
Manca d'elements i mal estat dels actuals (ESEL86)	No hi ha prou elements de joc / Falta de manteniment d'elements
Manteniment (ESMA16)	Falta de manteniment d'elements / Espais bruts i deteriorat – principalment IF1-
Neteja (ESMA17)	Presència d'orins i excrements de gat i puces a causa de l'ús inadequat i les colònies de gat existents
Usos de IF1 (ESDI97)	Es fa un ús inadequat d'IF1 (botellons o gossos)

Camp de futbol (SP3)

Part del veïnat dels barris de Can Peguera i Turó de la Peira coincideixen que aquest camp de futbol dóna vida al Parc i afavoreix l'apropament de la ciutadania de Barcelona al Parc i als barris del voltant. Altres valoren que no és un espai inclusiu perquè no està obert al públic i trenca amb la tendència natural del Parc.

Tot i les diferents opinions que s'han recollit sobre l'existència d'un camp de futbol dins el Parc, les problemàtiques que van manifestar-se estan relacionades amb les dinàmiques que es donen especialment a l'entrada, vinculades tant a l'ús i aParcament de vehicles privats com a dinàmiques d'estada i consum d'alcohol, provocant brutícia, baralles o inseguretat, entre d'altres.

Problemàtiques detectades en relació al CAMP DE FUTBOL (SP3)	
Música a volum a elevat (ESDI34)	A causa d'aparells de música de particulars i de les activitats que es realitzen al Camp de Futbol
Dinàmiques al voltant del Camp de Futbol (ESDI50)	Circulació i aParcament de vehicles / Consum i venda d'alcohol / Conductes conflictives de usuàries del Parc

Espai de Petanca (SP2)

Majoritàriament es comenta que no es fa un ús genuí de l'espai o es dóna de manera molt puntual. De fet, les queixes que es descriuen en relació a l'espai estan relacionades amb els usos conflictius que s'hi donen. Hi ha un ampli nombre de persones que consideren que l'espai no està en bon estat de conservació a causa de dinàmiques com el consum d'alcohol, el passeig de gossos o fogueres.

Problemàtiques detectades en relació a l' ESPAI DE PETANCA (SP2)	
Espai (ESES18)	Proximitat a zones amb dinàmiques conflictives / Allunyat d'entrades del Parc accessibles / No hi ha ombra
Bancs (ESES19)	No hi ha bancs al voltant de l'espai
Manteniment (ESMA20)	El terra té forats a causa que els gossos furguen / Espai descuidat en general

Ús inexistent (ESDI21)	No es fa ús de l'espai des de fa anys (joc de petanca)
------------------------	--

Pista de volei (SP4)

La pista de volei és l'únic espai diàfan del Parc, per tant no inclou gaires elements, fet que afavoreix que es puguin donar diferents usos. Si bé és cert que les problemàtiques que s'han relacionat amb aquest espai es deriven dels grups que practiquen ecuvoley a l'espai, cal remarcar que és un dels espais més concorreguts i utilitzats a dia d'avui.

Problemàtiques detectades en relació a la PISTA DE VOLEI (SP4)	
Elements de l'espai (ESES22)	Reixa que dona al carrer és molt baixa / Manca de WC aprop / Falta d'il·luminació / Barres que sostenen les xarxes molt antigues / Paviment en mal estat i desnivellat
Dinàmiques que s'hi donen (ESDI25)	Consum d'alcohol / Consum d'estupefaents / Necessitats fisiològiques / Soroll / Venta il·legal d'alcohol / Monopolització de l'espai

Zona de bàsquet (SP1)

La zona de bàsquet es caracteritza per donar-se les mateixes problemàtiques que a la pista de volei, en relació a les dinàmiques que es generen. Aquesta zona de bàsquet, a més a més, està molt aprop d'una zona de picnic i d'unes escales del Parc, dificultant el joc de bàsquet per un costat i l'accés de persones no usuàries del joc de bàsquet, per l'altra, doncs habitualment es troba ocupat per aquestes usuàries. Les usuàries de bàsquet, alhora, manifesten que els elements de la zona de bàsquet estan molt deteriorats i que també fan ús de les instal·lacions del Casal de Barri La Cosa Nostra, ja que estan en bon estat.

Problemàtiques detectades en relació a la ZONA DE BÀSQUET (SP1)	
Espai, tamany i ubicació (ESES18)	Pista massa petita / Molt propera a una zona de picnic / Cistella pròxima d'unes escales del Parc, per on cau la pilota
Cistella, paviment i il·luminació (ESES19)	Només hi ha una cistella / Paviment en mal estat / Manca d'il·luminació
Manteniment (ESMA28)	Cistella desgastada / Línies de pista esborrades
Dinàmiques que s'hi donen (ESDI21)	Consum d'alcohol / Consum d'estupefaents / Necessitats fisiològiques / Soroll / Brutícia / Monopolització de l'espai
Inseguretat (ESDI67)	Algunes persones eviten passar per l'espai per a les dinàmiques que s'hi donen i la monopolització de l'espai

Rocòdrom (SP5)

Tot i ser un espai que no forma part de la diagnosi i remodelació del Parc, l'espai és molt pròxim a una de les entrades principals del Parc i es va considerar que la recollida d'informació de les problemàtiques que es poden generar en aquest espai, pot tenir un valor afegit en aquest informe i pot ésser útil per altres processos o projectes futurs.

El comentari més repetit en les diferents accions participatives que s'han efectuat és el del desconeixement de l'existència d'un rocòdrom, per falta d'informació i/o senyalètica.

Problemàtiques detectades en relació al ROCÒDROM (SP5)	
Tipus d'espai (ESES30)	Espai poc visible al Parc / Desconeixement generalitzat de la seva existència / Poc accessible / Conserva horari del Casal de Barri La Cosa Nostra
Preses del rocòdrom (ESDI25)	Manca de peces que han caigut del boulder / Peces que es mantenen estan en un estat degradat

Vies de Passeig i Zones de Picnic

Aquest "espai" correspon al conjunt d'àrees sense una clara definició d'usos associats i defineix el conjunt de camins i espais més amplis que existeixen al Parc. Les vies de passeig esdevenen el lloc de pas de les persones al Parc que, en determinats punts, s'eixamplen per donar lloc a petites esplanades on es situen les anomenades "zones de picnic", espais principalment de relació i estada.

Les zones de picnic, són espais d'estada i relació, i se'n sol fer un ús intensiu en caps de setmana i, entrant a l'estiu, qualsevol tarda o vespre.. Les problemàtiques que s'han descrit estan, en gran mesura, relacionades amb l'estat dels elements d'aquestes zones (bancs i taules), els seus usos i el manteniment. Als usos habituals, es suma l'existència de dinàmiques socials que generen malestar, sobretot a la vessant sud del Parc. Aquestes queden recollides també en el següent quadre.

Problemàtiques detectades en relació a les VIES DE PASSEIG I ZONES DE PICNIC	
Paviment en mal estat (VIES44;VIMA74)	Asfalt de les vies de passeig es troba aixecat a causa del creixement de les arrels dels arbres
Paviment dur i manca de bancs (VIES57)	Paviment d'asfalt i dur / Excessiu asfaltat / Paviment en mal estat / Manca de bancs a les vies de passeig
Taules de picnic (VIEL8)	No hi ha suficient disponibilitat de taules de picnic → Falta afegir més taules / Retirar taules per rebaixar conflictivitat
Papereres i altres elements (VIEL9;VIEL79;VIEL80;VIEL88)	Manquen papereres de reciclatge / Papereres i altres elements poc integrats a la naturalesa
WC (VIEL10)	Manca de WC oberts durant tot el dia / Manca de WC situat a la zona del passeig de Fabra i Puig
Manca d'il·luminació (VIEL49;VIEL75;VIEL84;VIEL94)	Il·luminació insuficient a la zona central del Parc i al costat de Can Peguera (genera inseguretat)
Bancs i taules ZE10 (VIEL54;VIEL85;VIEL93)	Bancs de vies de passeig i bancs i taules de zones de picnic en mal estat
Bancs mal disposats ZE8 (VIEL56)	Disposició de bancs un davant de l'altra, per a grups/pax que no es coneixen pot incomodar
Bancs i taules (VIEL60)	Manca de taules i bancs en diferents zones de picnic i/o vies de passeig (ZE3)
Espai petit ZE13 (VIEL61)	Zona de picnic amb una mida massa reduït
Mal olor en algunes zones (VIMA91)	Olor a orins en algunes zones forestals del Parc, molt aprop de vies de

	passeig o zones de picnic
Manteniment i neteja paviment vies de passeig (VIMA11)	Vies de passeig brutes de vegetació morta o terra
Bancs i taules zones de picnic (VIMA12)	Taules i bancs molt deteriorats / Mala subjecció al terra, fet que provoca que les moguin de l'espai corresponent
Brutícia (VIMA66;VIMA98;VIMA100)	Espai molt brut, habitualment (ZE14; voltants de zones de picnic, zona Sud;)
Monopolització taules (VIDI7)	Dinàmiques conflictives pel control de les taules i monopolització d'aquestes, durant els caps de setmana
Dinàmiques a ZE1 (VIDI13;VIDI62)	Consum d'alcohol / Consum d'estupefaents / Necessitats fisiològiques / Soroll / Brutícia
Orins (VIDI35)	Olor a orins en les zones arbustives
Estada a vessant de gespa (VIDI36)	Estada de persones a la zona de gespa, vessant oest (al costat del pg. Fabra i Puig), afecta el creixement d'aquesta
Inseguretat ZE14 (VIDI65)	Persones eviten passar per la zona a causa de dinàmiques que es donen (consum d'alcohol, majoritàriament)
Dinàmiques a zona sud (VIDI71)	Dinàmiques de consum d'alcohol a la zona sud del Parc (Can Peguera)
Falta d'il·luminació ZE2 (ES52)	La manca d'il·luminació en aquest espai i el fet que sigui poc visible al Parc, genera inseguretat

D'aquests espais definits del Parc, les problemàtiques detectades han estat posteriorment classificades en les següents subcategories:

- ➔ "Espais" , en tant l'adequació a l'ús i la seva ubicació i disseny
- ➔ "Elements" relacionat amb el mobiliari que integra l'espai
- ➔ "Manteniment i neteja" com a cura i conservació de l'espai i els seus elements
- ➔ "Usos i activitats", essent les pràctiques que es realitzen i dinàmiques socials que es generen

5.2.4 Seguretat

Diverses problemàtiques que afecten a la percepció de seguretat de les usuàries del Parc, han quedat recollides en altres categories ja descrites anteriorment. Són exemples la falta d'il·luminació en certs punts del Parc, la monopolització d'espais com ZE14 o SP1, el passeig de gossos sense lligar per dins el Parc o les diverses dinàmiques conflictives en alguns espais del Parc. D'aquesta manera queda patent com existeixen problemàtiques que travessen varies categories, especialment en els casos de les categories de «Seguretat», «Usos i Dinàmiques» i «Biodiversitat».

La problemàtica següent resumeix algunes queixes ja esmentades anteriorment però sense estar ubicada en un espai concret del Parc, doncs esdevé una percepció d'inseguretat generalitzada a tot el Parc, especialment a la franja de nit.

Problemàtiques detectades en relació a la SEGURETAT	
Franja de nit – tot el Parc (ES51)	Percepció d'inseguretat a la franja de nit, en relació a la falta d'il·luminació / consum d'alcohol / absència de vigilància / existència de racons

Es poden distingir dues causes diferenciades que poden generar inseguretat; per un costat, aspectes urbanístics tals com racons del Parc i/o espais poc il·luminats, i per altre costat, usos i dinàmiques socials que s'hi donen. Les problemàtiques relacionades amb la seguretat al Parc poden afectar a totes les usuàries, però especialment a gent gran, persones de gènere femení i d'altres no binaris i minoritaris. L'evitació de pas o estada per certs espais del Parc és una conseqüència habitual d'aquesta percepció d'inseguretat,

5.2.5 Usos i activitats

Com s'ha comentat amb anterioritat, els usos que es fan de determinades zones del Parc, però especialment les dinàmiques socials desenvolupades per determinats col·lectius presents al Parc, han esdevingut els principals motius de queixa de les persones participants. Aquestes dinàmiques s'emmarquen en actes principalment relacionats amb la manca de civisme i, puntualment, amb delictes menors.

Tot i que no ha estat objectiu del procés indagar sobre les arrels d'aquestes problemàtiques, sí s'exploren possibles intervencions enfocades a resoldre aquesta realitat present al Parc i causa de moltes queixes.

La percepció d'inseguretat relacionada amb certs usos del Parc i algunes dinàmiques associades a aquests ha estat compartida per un gran nombre de persones usuàries, resultant aquestes una mostra prou heterogènia:

- Elevat volum de música en algunes zones
- Circulació de cotxes, motos i patinets dins el Parc
- Aparcament de cotxes davant el Camp de Futbol
- Consum d'alcohol en varis espais del Parc
- Juguesques, a la pista de volei
- Venda il·legal d'alcohol, a la pista de volei
- Acumulació de brutícia generada en varies zones del Parc

- Baralles a la zona de picnic del carrer Beret
- Monopolització de la zona de bàsquet i de la pista de volei
- Ús nocturn del Parc amb dinàmiques de "botellons" i música forta, en diferents zones del Parc
- Ús incorrecte de les zones infantils
- Passeig de gossos sense lligar per dins el Parc

A continuació es mostren aquestes dinàmiques socials mapejades al Parc, a fi de visibilitzar els espais on es donen habitualment.



Hi ha estudis que han demostrat com col·lectius amb un sentiment de pertinença elevat d'un espai públic obtenen un major compromís cívic, són més eficaces en la negociació col·lectiva i control del delictes i són més responsables en relació al mediambient (Vorkinn i Riese, 2001).

5.3 Propostes compartides

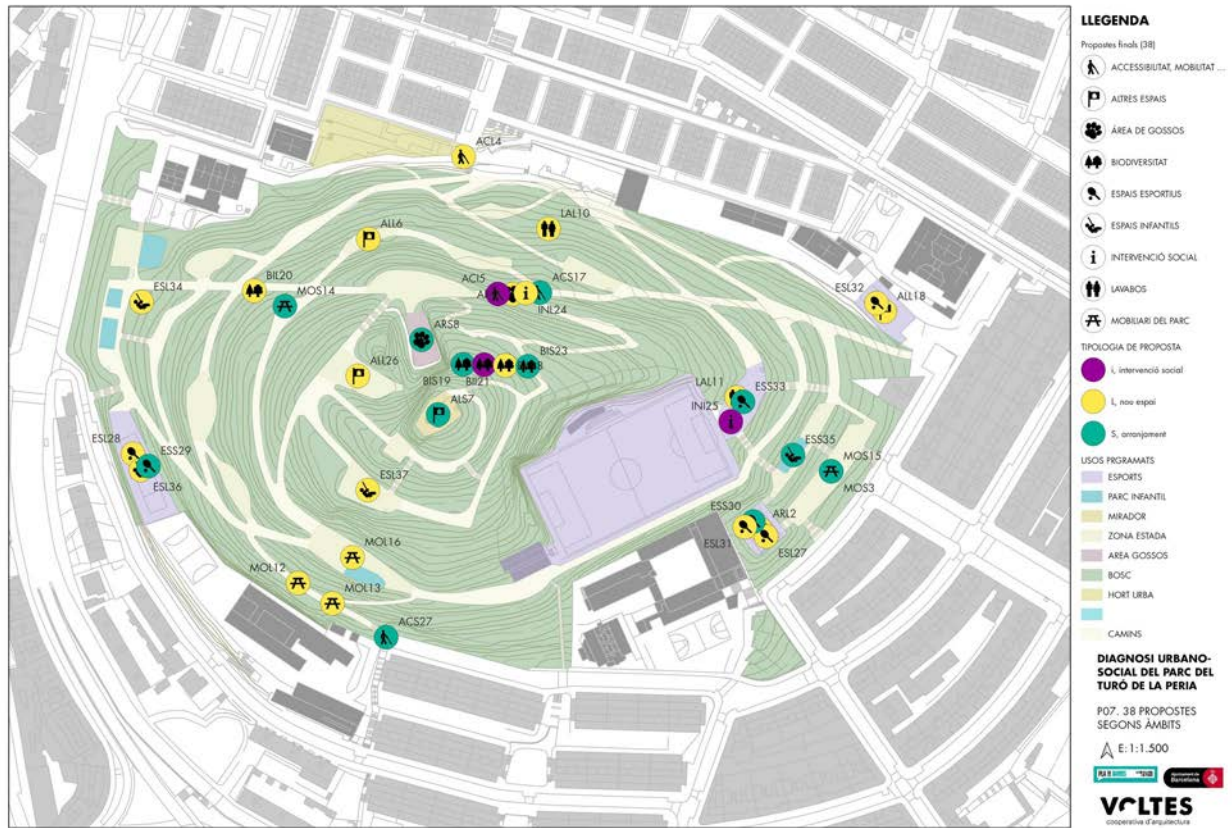
Durant el procés participatiu i a través de les diferents accions realitzades, s'han recollit un total de 180 propostes. Aquestes han estat revisades agrupant les repetides, i s'han filtrat un total de 108 propostes diferents. Aquestes propostes s'han analitzat i agrupat amb altres per tal de generar propostes més coherents, tenint en compte el nivell de suport de cadascuna a les diverses accions participades. D'aquesta manera, s'han generat **37** propostes que recullen l'esperit de la gran majoria de les 108 propostes inicials. Finament, s'han desenvolupat les línies estratègiques de remodelació del Parc, atenent les 37 propostes i la valoració tècnica de l'equip interventor.

Línia estratègica	Àmbit d'intervenció	Codi	TÍTOL	Proposta	Ubicació	Recolzament	
Un Parc renovat	Àrea de gossos	ARL1	Nova zona de joc per gossos	Nova àrea d'esbarjo de gossos o ZUZ, Recorreguts senyalitzats de passeig amb gos deslligat segons franges horàries en algunes zones del Parc.	Entrada Rampa c. Beret	2	
		ARS2	Millora zona de gossos	Adequació i renovació d'actual àrea d'esbarjo de gossos i els seus elements	AG1	2	
	Mobiliari del Parc	MOS3	Intervenció a la zona c. Beret	Construcció entrada enjardinada c. Beret i enretirar la zona de picnic	ZE1	4	
		MOL12	Papereres de recollida selectiva	Canviar les papereres per unes de recollida selectiva, fomentar el reciclatge i instal·lar-ne més on calgui	Tot el Parc	3	
		MOL13	Nous punts de llum respectuosos amb la fauna	Nous punts de llum al Parc respectuosos amb la fauna, a nivell de terra per evitar contaminació lumínica	Tot el Parc	7	
		MOS14	Bancs millor orientats	Bancs orientats a les vistes del Parc	Zones superiors del Parc	1	
		MOS15	Arranjament general del mobiliari	Arranjament general del mobiliari del Parc (ancorar al terra bancs i taules)	Zones d'estar	2	
		MOL16	Incrementar les fonts	Incrementar les fonts al Parc (ZE10 + IF2)	ZE10/IF2	2	
	Accessibilitat/Mobilitat/Senyalètica	Millorar l'accessibilitat accesos	ACL4	Millorar l'accessibilitat accesos	Millorar l'accessibilitat als accessos del Parc: 1. ampliar i millorar la Rampa d'accés del Passeig Fabra i Puig des del CEE Josep Pla. 2. fer nova rampa d'accés al costat del col·legi Amor de Dios, o per l'actual zona de petanca. 3. Construir un accés accessible al voltant de la zona de les pistes de Volei. 4. estudiar la millora global de l'accessibilitat dels accessos del Parc	Accessos	8
			ACI5	Parc per passejar	Limitar l'ús de vehicles motoritzats i col·locar sistemes que impedeixin l'accés d'aquests (exceptuant vehicles autoritzats i situacions	Zones de circulació	12

DIAGNOSI URBANO-SOCIAL PARTICIPATIVA DEL PARC DEL TURÓ DE LA PERIA

				extraordinàries		
		ACS7	Senyalètica dels espais	Senyalètica de vies de passeig i dels espais del Parc i afegir nomenclàtor d'aquests	Tot el Parc	6
	Altres espais	ALL6	Guingueta	Guingueta / Merendero / Bar equipat amb wc	ZE4	4
		ALS8	Millora del mirador	Millores (elements existents) i equipament al mirador (espai observatori amb petita torre de guaita)	M1	3
	Lavabos	LAL10	Nous lavabos	Nous lavabos públics al Parc (prioritàriament al voltant de pista de volei i/o zona de bàsquet)	Zones baixes del Parc	8
LAL11		Millora dels lavabos	Millores de la zona de lavabos actual (manteniment/franja horària/vigilància)	Zones esportives	10	
Un Parc per jugar-hi	Espais Infantils	ESL34	Tobogans al Parc	Tobogans al Parc / Parc integrat amb la naturalesa (aprofitant la orografia del Parc)	Espais Infantils	5
		ESS35	Millora dels espais infantils	Millores dels espais infantils existents, transformar-los en inclusius i adaptats per a les diferents franges d'edat	Espais Infantils	10
		ESL36	Nou espai infantil	Nous espais de joc infantil a la zona de petanca	SP2	1
		ESL37	Jocs d'aigua	Jocs d'aigua amb circuit tancat amb doble objectiu (lúdic i refugi climàtic)	SP1	5
Un Parc per l'esport	Nous espais	ESL27	Cal·listènia	Nova zona de cal·listènia	Balcó d'entitats	9
		ESL28	Nova pista multiesportiva	Noves pistes multiesportives (equipada amb elements de joc i bancs)	Zona baixa	4
		ESL31	Nou espai de gimnàs per la gent gran	Circuits gimnàstics i lúdics per a gent gran	Zona baixa	6
		ESL32	Nou Skatepark	Skatepark	no ubicat	1
	Reforma elements/espais existents	ESS29	Millora pistes de volei	Millores de la pista de volei i els seus elements (bancs/il·luminació/reixa) + gestió cívica de l'espai	SP4	5
		ESS30	Incorporar taules de Ping Pong	Incorporar taules de ping pong al Parc	no ubicat	6
		ESS33	Millora zona de bàsquet	Millores de la zona de bàsquet (afegir una cistella/il·luminació/retirar zona de pícnic)	SP1	5
	Altres espais	ALL26	Nova pèrgola	Nova pèrgola per dur a terme esports tranquils com ioga/txi kung...	ZE2	2
	Un Parc per la natura	Accessibilitat/Mobilitat/Senyalètica	ACS17	Recuperar camins de terra	Recuperar camins de terra / Despavimentar / Renaturalitzar els camins	zones de circulació
Biodiversitat i conservació		BIS19	Refugi de fauna	Refugi de la fauna i millora de la biodiversitat: Col·locació de punts d'aigua per a la fauna vinculats a les fonts	tot el Parc	8

				existents. Col·locació de caixes niu i refugis d'aus, amagatall de rèptils i amfibis, hotels d'insectes. Plantar vegetació adaptada a la fauna i diversa; que els serveixi d'aliment; no desbrossar en excés els prats secs; Incorporar un projecte de recuperació de les abelles per a la pol·linització al mateix Parc		
		BIL20	Bassa per la fauna	Bassa per fauna i punt d'observació: Construcció d'una bassa per a fauna, especialment amfibis i aus, protegida i amagada. Afegir un observatori obert de fusta	zona nord	3
		BII21	Parc pedagògic	Mitjançant dinamitzadors de Parc, i implicant a agents com escoles i casals i altres equipaments, fer un Parc pedagògic; per aprendre sobre la flora, la fauna i la memòria històrica del Parc	tot el Parc	8
		BIL22	Increment de l'arbrat	Afegir arbrat d'espècies autòctones; replantar pi blanc que ha caigut; fer un correcte manteniment del pi; incorporar arbusts per a protegir determinats parterres o zones del Parc i evitar l'entrada de persones i gossos	tot el Parc	8
		BIS23	Senyalètica biodiversitat	Senyalètica de la biodiversitat del Parc	tot el Parc	15
	Altres espais	ALL18	Mòdul educatiu	Mòdul educatiu: Caseta informativa i divulgativa per activitats i jocs didàctics per adults i joves	no ubicat	1
Un Parc per la convivència	Intervenció social	INL24	Punt lila	Instal·lació de punt lila amb botó d'avis o alarma	zones de circulació	1
		INI25	Intervenció comunitària	Intervenció comunitària al Parc - Seguretat i gestió del conflicte: Treballar per un Parc més segur, amb menys conflictivitat mitjançant la intervenció comunitària, els agents cívics, i personal de seguretat. Control de festes i de consums, entre d'altres	tot el Parc	18



6 LÍNIES ESTRATÈGIQUES D'INTERVENCIÓ

6.1 Metodologia de treball

Aquest apartat es redacta a partir de la síntesi i les conclusions del procés de Diagnosi urbano-social al Parc del Turó de la Peira. En aquest capítol es defineixen les línies estratègiques que proposem a l'hora de definir un procés de rehabilitació integral al Parc del Turó de la Peira.

Les línies estratègiques s'han elaborat, per una banda, a partir de l'anàlisi de les problemàtiques i propostes recollides en les diferents accions participatives que s'han realitzat entre els mesos de maig i juliol de 2021. En apartats anteriors del present document s'han exposat els resultats de l'esmentat procés.

Per altra banda, una vegada analitzades les propostes compartides, s'han elaborat 5 grans línies estratègiques, tenint en compte criteris tècnics propis d'actuació, l'anàlisi urbanístic i social de l'espai i la observació al voltant del Parc.

6.2 Criteris d'actuació

A l'hora de proposar unes línies estratègiques per a la transformació d'un espai com el Parc del Turó de la Peira, s'ha tingut en compte la confluència entre 5 dimensions que s'interrelacionen de manera inevitable;

- Els espais del Parc
- Els usos i dinàmiques que s'hi donen
- Els diferents nivells sonors de la zona (generats dins o fora del Parc)
- La proximitat a edificis residencials
- La protecció de la biodiversitat

La accions de transformació del Parc han de tenir en compte aquestes 5 dimensions en l'actualitat i anticipar que qualsevol canvi afectarà necessàriament totes aquestes. Els espais i usos del Parc, així com els aspectes relacionats amb la biodiversitat, s'han anat comentant en apartats anteriors i apareixen de manera definida en les línies estratègiques proposades.

Abans d'entrar en la definició d'aquestes grans línies, i de forma breu, s'assenyalen en diferents mapes els nivells actuals de soroll que es donen al Parc i zones adjacents, així com la proximitat i ubicació dels principals edificis d'habitatges que fan de frontera amb el Parc. L'objectiu recau en assenyalar que la reubicació d'espais dins el Parc i els usos que s'hi generin, afectaran necessàriament al veïnat dels edificis més propers, així com a la fauna i flora de l'entorn.

6.2.1 Nivells de soroll al Parc i al voltants

S'estudien els plànols de soroll de l'Ajuntament de Barcelona segons diferents franges horàries, la orografia del terreny i la proximitat a espais existents del Parc, a fi de proposar la zonificació.

Mapa diürn



Mapa Vespre



Mapa nocturn



Dels anteriors mapes, se'n desprenen varies idees:

- El passeig Fabra i Puig és el que genera major soroll ambiental i té influència en l'espai pròxim del Parc. D'aquesta manera, les activitats que es realitzin pròximes al passeig tindran menor impacte sonor.
- La zona amb menor pressió sonora externa del Parc és l'adjacent al c/Travau, seguida pel sector que fa frontera amb el barri de Can Peguera. Ambdós zones, especialment la frontera amb Can Peguera, són sectors del Parc on es concentren pocs usos, ja que no hi ha espais definits per a realitzar-hi activitats.

És important que continuï així, especialment a la zona del c/Travau per la proximitat i d'ubicació de les habitatges (a nivell del Parc). La zona propera a Can Peguera, per altra banda, podria acceptar usos que generin més soroll, donat la ubicació de les habitatges, situades per sota del nivell del Parc essent més difícil l'arribada de l'afectació sonora.

Mapa de nivells sonors diürns del Parc:

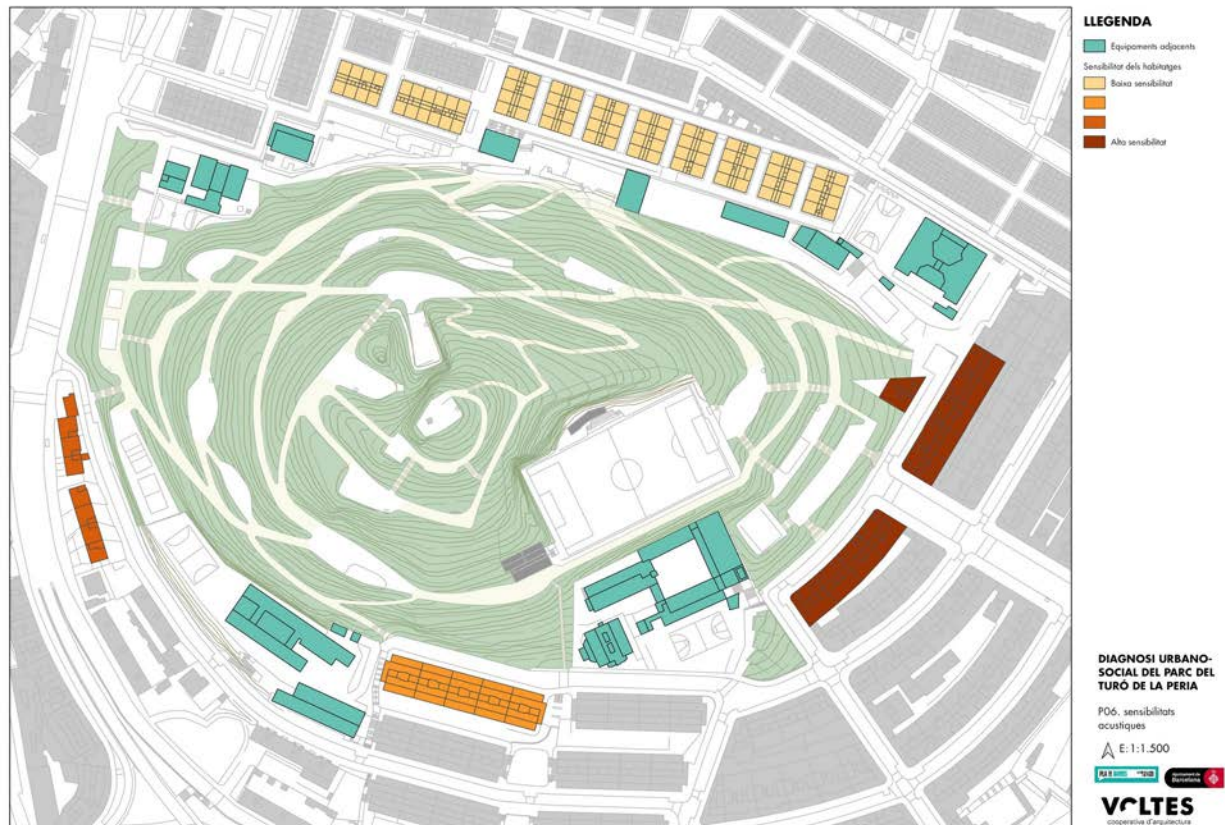


Cal remarcar que aquest gràfic no té en compte el soroll dels vehicles i vies de circulació, sinó principalment els generats per l'activitat humana al Parc.

- Tal com s'observa al plànol anterior de nivells sonors diürns dins del Parc, la zona més propera al carrer Beret és on es generen majors nivells de soroll, juntament amb la zona del camp de futbol.
- El camp de futbol es situa més lluny dels edificis residencials (es troba l'Escola Amor de Dios entremig), tot i que s'han rebut queixes de la música amplificada.
- Cal ser curós alhora de reubicar espais destinats a usos que puguin generar soroll a la zona del c/Beret, doncs tot i que es busqui ubicar els usos als espais inferiors del Parc (es desenvolupa a continuació), el c/Beret és un carrer silenciós i els edificis estan ubicats de tal manera que fan de barrera acústica.

6.2.2 Proximitat a edificis residencials

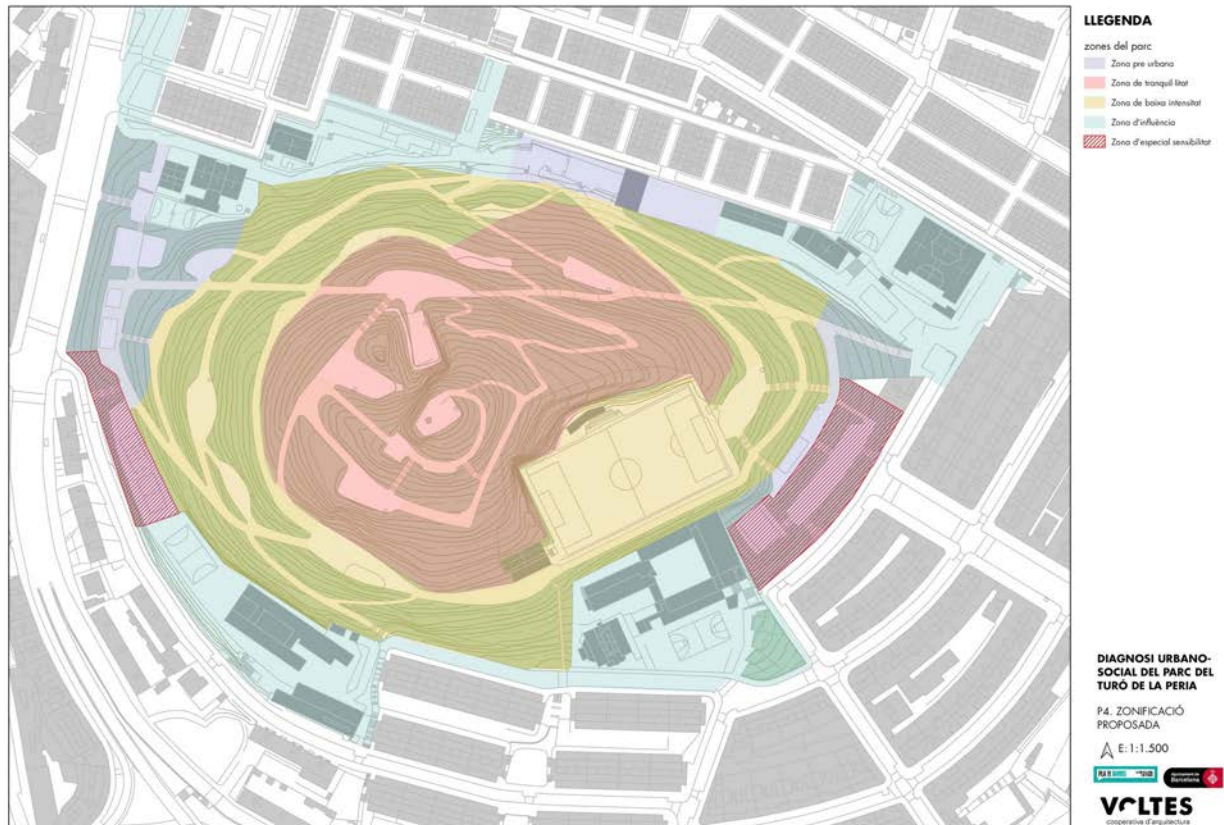
Abans de proposar la zonificació i, especialment, abans de suggerir la reubicació o creació de nous espais a diferents zones del Parc, s'ha estudiat la proximitat dels edificis residencials, la ubicació d'aquests respecte al tipus de zona del Parc, i l'alçada relativa dels edificis respecte al Parc. També s'han observat els desnivells, i ubicat els equipaments públics i privats adjacent al Parc, que poden fer de barrera acústica.



- Com s'ha comentat anteriorment, els edificis del c/Beret són els més sensibles a rebre molèsties derivades dels usos del Parc. Són edificis alts, propers a la zona del Parc més sorollosa i els habitatges es situen a nivell del Parc.
- Els edificis del c/Travau tenen característiques semblants als del c/Beret, però s'ubiquen davant d'una zona del Parc de fort desnivell, on resulta impossible situar-hi espais definits per a activitats.
- Els edificis del c/Vall d'Ordesa són els altres edificis sensibles del Parc, donada la proximitat a la pista de volei i a l'alçada relativa a l'espai. Tanmateix, l'espai és més obert que el c/Beret i el soroll tendeix a diluir-se per aquest fet, així com per la proximitat al Passeig Fabra i Puig, espai més sorollós del voltant del Parc.
- Finalment, els altres edificis adjacents al Parc són els de Can Peguera (c/Cornudella), però en situar-se diversos metres per sota, esdevenen poc sensibles al soroll generat al Parc.

6.3 Zonificació del Parc

A partir de valorar les 5 dimensions anomenades anteriorment, s'ha dissenyat una zonificació del Parc que suggereix la ubicació d'un seguit d'espais i usos a unes zones definides del Parc, a fi de respectar la biodiversitat i el descans del veïnat.



Zona de tranquil·litat (3,5ha)

S'identifiquen principalment les zones superiors (les més interiors) del Parc, on la presència de la flora i la fauna són més importants. Aquestes zones són les més tranquil·les i amb una pressió sonora menor; s'hi genera poc soroll i queden prou allunyades dels carrers principals.

Es proposa que els espais que hi vagin destinats i els usos que es realitzin en aquesta zona generin el mínim impacte pertorbador sobre la fauna, essent una zona adequada per al passeig, la contemplació o la relació tranquil·la.

Les intervencions que es proposen en aquesta zona són principalment les encaminades a la millora de la biodiversitat i al manteniment i reparació dels elements ja existents. No s'hi proposa la ubicació de cap espai nou.

Zona de baixa intensitat (4,4ha)

L'àmbit que envolta la zona de tranquil·litat interior del Parc es concep com un espai de transició entre un àmbit més urbà, pròxim al carrer, i el cor del Parc.

En aquesta zona s'hi concentren els espais de picnic, zones d'estada i possibles espais per a usos d'esports tranquils. Tot i que a presència del verd i la fauna segueix essent important, es veu més travessada per una major afluència de persones i usos.

En aquest àmbit es proposen espais que continuïn potenciant els usos de passeig i relació, però també esports individuals o tranquils. A més també es proposen accions encaminades a la millora de la biodiversitat i al manteniment i reparació dels elements existents.

Zona preurbana (1,8ha)

Les zones del Parc adjacents als carrers i vinculades als accessos. Una zona de caràcter més urbà on la vegetació, tot i que abundant, dona pas a esplanades amb espais amplis i definits per a realitzar-hi activitats de caràcter grupal.

En aquest àmbit s'hi concentren les activitats de jocs infantils i d'esport grupal. Tot i que les accions que s'hi proposen no han de ser sorolloses en si mateixes, l'afluència de persones i el caràcter lúdic d'aquests espais solen generar soroll i possibles molèsties a veïnat i fauna.

Àmbits d'especial sensibilitat

A les zones pre-urbanes hi trobem àmbits d'especial sensibilitat. Espais del Parc directament en contacte amb els habitatges on es poden generar molèsties al veïnat.

Aquestes zones es poden concentrar al voltant de carrers on la pressió sonora per part dels vehicles és menor (carrers menys concorreguts i estrets) i els habitatges es troben a la mateixa cota o molt propers al Parc, com el cas del c/Beret.

En cas d'ubicar-hi espais d'activitat intensiva, cal dotar-los de les condicions necessàries perquè no interfereixin en el descans del veïnat i evitar futures situacions de conflicte. Entre d'altres, es poden atenuar les possibles molèsties sonores mitjançant barreres d'arbres i arbustos. D'aquesta forma es pot reduir fins a un 50% el soroll produït per les activitats que es desenvolupen al Parc i a la vegada incrementar els espais per la fauna a les zones baixes del Parc.

Aquest sistema de pantalla sonora de vegetació, ben executat i amb suficient espai, pot suposar una reducció important de la pressió sonora, a més de l'efecte psicològic que genera com a barrera física.

Zona d'influència

En diverses zones adjacents al Parc s'ubiquen equipaments públics i privats amb una relació ben estreta amb aquest. S'ha de tenir en consideració aquests equipaments alhora

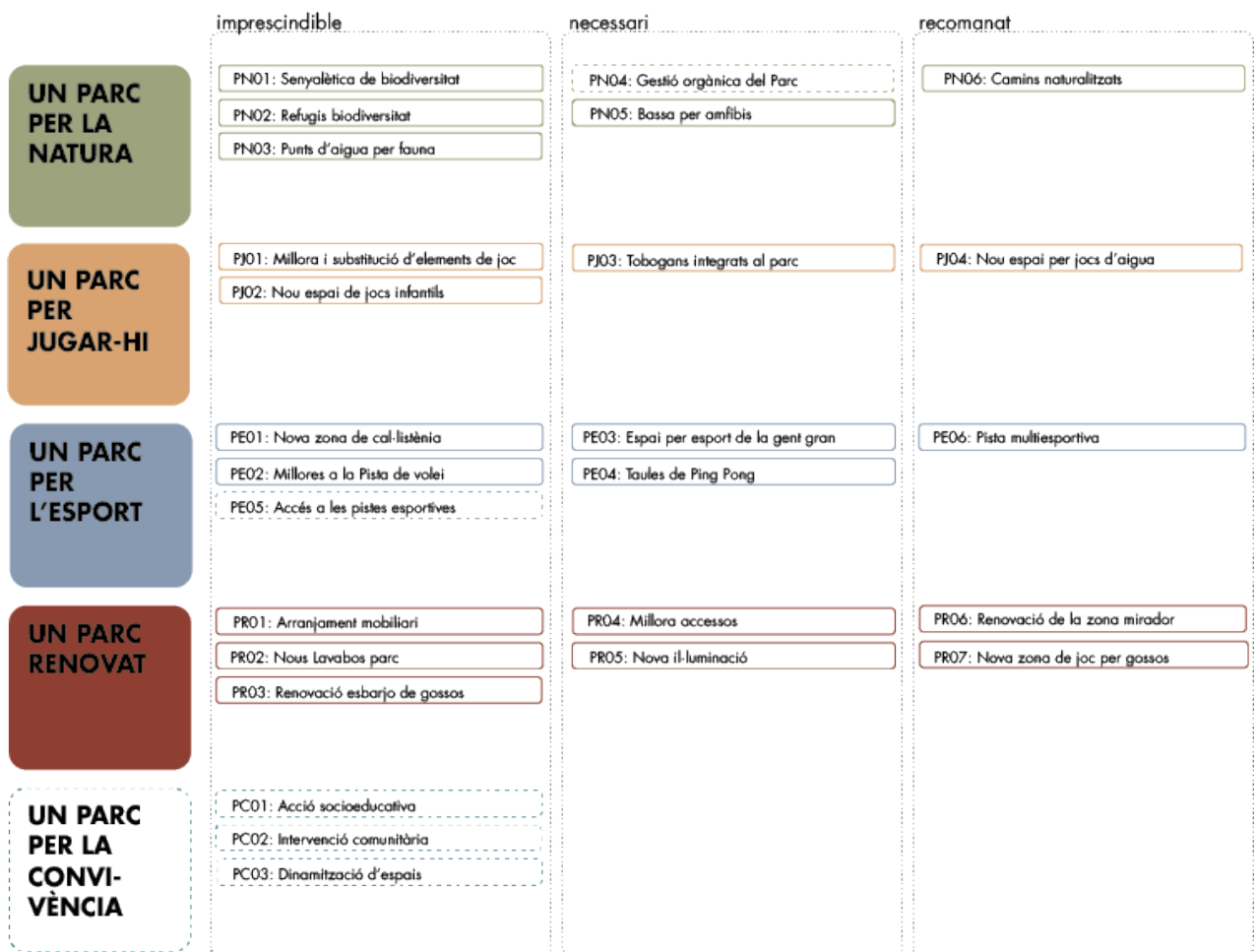
de dotar de més serveis o projectar nous espais al Parc, doncs disposen o podrien disposar d'espais infantils i/o esportius.

Resulta d'especial rellevància la futura reforma de la zona adjacent a les cases de Can Peguera, dins el projecte del balcó d'equipaments. Aquest espai, es vol convertir en una zona de serveis, entitats i usos, com a extensió del propi Parc del Turó de la Peira.

6.4 Línies estratègiques

Es defineixen 5 línies estratègiques que pretenen servir de guia per a la futura transformació del Parc del Turó de la Peira. Les línies estratègiques defineixen 5 eixos temàtics principals d'intervenció, així com les propostes d'intervenció o rehabilitació més concretes associades a cadascuna d'aquestes línies.

Les línies estratègiques són compatibles i complementàries entre elles, i es suggereixen diversos ritmes d'implementació de les propostes associades, entesos com a prioritats a l'hora d'abordar les transformacions. Entenem que totes les línies estratègiques son igualment necessàries per al veïnat, i per aquesta raó, dividim i agrupem les propostes de cada línia en 3 moments, segons prioritats.



Prioritat 1

Hi ha accions que cal abordar de forma urgent, doncs el veïnat en fa una clara i coincident queixa. Aquestes accions estan destinades a modificar un Parc en cert estat de degradació, canviant o arrançant elements i espais del Parc, així com incorporant algun espai molt demandat.

De manera paral·lela, es considera especialment prioritari abordar les dinàmiques socials que generen conflictivitat i malestar entre el veïnat, així com començar a construir el tant demandat Parc biodivers.

Prioritat 2

Les propostes en aquest grup són aquelles que requereixen un estudi més acurat, algunes de més envergadura, o no tan urgents, però que entenem que suposen una millora substancial de la qualitat del Parc. Poden no ser urgents, però sí necessàries.

Prioritat 3

En aquest grup es troben les propostes que suposen una millora important de les condicions del Parc, però no responen a una problemàtica tant àmpliament detectada. Son propostes que cal tenir en compte a l'hora d'abordar la transformació del Parc.

6.5 Propostes

Per elaborar les línies d'actuació concretes s'han escollit les propostes més adients tècnicament i amb major recolzament per part de les persones participants, i s'han descartat aquelles que, per motius tècnics, eren incompatibles, generaven desacords i dissens entre les participants.



6.5.1 Un Parc per la natura

El canvi climàtic, la pèrdua de la biodiversitat i la baixa qualitat de l'aire són problemes de primer ordre en el context actual. És un objectiu prioritari conservar i millorar el medi natural d'aquest Parc. Per això la millora de la biodiversitat i del medi natural són valors transversals a totes les propostes estratègiques.

El Parc del Turó de la Peira té un gran valor per la seva biodiversitat, un gran valor com a refugi per a la fauna i contribueix a contrarestar l'efecte illa de calor de la ciutat. No obstant, es detecten certes mancances i possibles millores que podrien, ja que es constata que als darrers anys, s'aprecien menys aus comuns com pardals i menys abelles i papallones³.

A part d'entendre el Parc com a refugi de fauna i flora, cal concebre'l com un element més ecosistèmic dins del context territorial de Barcelona, i que es troba en relació directa amb el Parc Natural de Collserola, el riu Besòs, els 3 turons o el Mar Mediterrani. Aquesta concepció i un transformació ben dirigida, poden **convertir el Parc del Turó de la Peira en un referent pel que fa a la millora de la biodiversitat urbana.**

El veïnat que ha participat de les accions participatives ha estat molt clar en la voluntat de la defensa del Parc com un **espai natural i naturalitzat i en la voluntat de treballar en el camí de naturalitzar-lo més.** En aquest sentit s'han proposat diverses accions de millora, algunes relatives a la gestió de la biodiversitat, altres dirigides a la informació i sensibilització social, i d'altres a la transformació més integral d'espais.



³ La tendència general a tot el regne d'Espanya (https://www.nationalgeographic.com.es/naturaleza/actualidad/2017-empieza-con-menos-gorriones-espana_10999)

PN01 - Nova senyalètica sobre la biodiversitat al Parc

Es detecta que no existeix pràcticament informació sobre les espècies vegetals ni animals del Parc. El veïnat coincideix en que les persones que utilitzen el Parc han de poder conèixer les espècies que hi conviuen, amb la finalitat de sensibilitzar en el respecte a la fauna i flora.

Es vol que el Parc **esdevingui un punt de difusió dels valors sobre el respecte al medi natural i per a conèixer-lo**. Es vol un Parc pedagògic i vivencial. El Parc ha de complir una finalitat pedagògica, la qual podria ser desenvolupada i/o coordinada amb equipaments o centres educatius de l'entorn.

Els panells informatius han de transmetre informació clara sobre valors ecologistes, les espècies naturals i l'estat de risc o vulnerabilitat d'aquestes. Sensibilitzar, entre d'altres temes, sobre espècies invasores, dels perills que corren espècies animals en risc com les orenetes o els pardals, i la influència determinant que hi té la petjada humana.

Aquest projecte de senyalètica pot ser una oportunitat per treballar de la mà amb els equipaments d'infància i joventut vinculats al Parc, que poden ajudar a desenvolupar i dinamitzar aquestes accions i es poden implicar en la difusió dels valors ecològics del Parc.

PN02 - Refugis de biodiversitat

Aquesta proposta va encaminada a incrementar la presència de fauna i flora al Parc. Per aquest motiu, es proposa la creació de "**nodes de biodiversitat**" que permetin protegir zones on es limiti la presència i trànsit de gossos i persones. Aquests espais, més enllà d'**incrementar la presència de l'arbrat i el sotabosc**, poden caracteritzar-se per la instal·lació dels següents elements:

- Hotels d'insectes
- Bio-troncs o restes de poda i altres restes d'origen vegetal
- Caixes niu per ocells
- Caixes niu per ratpenats
- Arbustos i plantes amb flor
- Vegetació de creixement esporàdic

Aquests refugis es constitueixen principalment amb zones arbustives tupides que impedeixen el pas. Si s'escau, es poden incorporar tanques per evitar la circulació de persones.

És important incrementar la presència d'insectes i espècies pol·linitzadores que, a més, constitueixen la base de l'alimentació de moltes aus. D'aquesta manera cal potenciar els espais on hi proliferen com són la vegetació morta, o instal·lant hotels d'insectes, caixes d'abelles, etc.

Tots aquestes nodes han d'estar degudament senyalitzats, de manera que a banda de ser un espai pedagògic, el visitant prengui consciència de la importància d'aquests espais i els respecti. A més, la instal·lació d'aquests elements i espais es pot fer de manera participativa, involucrant a infants i joves del barri o vinculats als equipaments de l'entorn.

Les accions encaminades a la millora de la biodiversitat si bé han de tenir més incidència a les zones tranquil·les del Parc, han de tenir presència a tot el Parc.

PN03 - Abeuradors per la fauna

Un dels aspectes més importants de cara a la protecció de la biodiversitat als climes mediterranis és la presència d'aigua. En aquest sentit, el Parc presenta una enorme deficiència de presència d'aigua disponible per a la fauna, doncs no existeix cap espai creat o natural on la fauna pugui beure aigua. L'absència d'aigua, especialment els mesos d'estiu en que les pluges són escasses, dificulta l'assentament d'aus i insectes.

Incorporar abeuradors d'aigua en làmina a les fonts existents es tracta d'una solució eficient que, aprofitant l'aigua sobrant de les fonts, es renova constantment per evitar la presència de mosquit. Són solucions molt emprades en països com Gran Bretanya, on existeix una política històrica de defensa de les aus salvatges que viuen o es troben de pas per espais urbans.

Cal desenvolupar aquest projecte a les fonts que tinguin relació amb els espais més naturals i menys presència d'activitats molestes que allunyen les aus.

PN04 - Gestió orgànica del Parc

El Parc s'ha de concebre com un espai natural i naturalitzat no com un jardí. Per tant es proposa: Evitar la poda i la sobre-poda especialment: No fumigar ni emprar productes herbicides ni cap substància tòxica, Iniciar un projecte de recuperació de les abelles, Incrementar la presència d'espècies de flor que potencien la recuperació de les abelles i altres pol·linitzadores.

En general es proposa una gestió més orgànica del Parc, on es permeti la presència de les espècies del prat sec, de les mal anomenades "males herbes", i s'aprofiti la matèria orgànica que genera el mateix Parc per a la fertilització del terreny, deixant les dinàmiques més naturals reproduint el bosc mediterrani. L'exemple de l'Aula ambiental del Bosc Turull mostra com és possible reproduir aquestes dinàmiques. Aquesta gestió orgànica i sostenible del Parc també cal traslladar-la a les campanyes de prevenció i contenció d'espècies com els coloms i les cotorres amb una gestió ètica, minjant menjadores d'esterilització per coloms, etc.

Les accions encaminades a la millora de la biodiversitat si bé han de tenir més incidència a les zones tranquil·les del Parc, han de tenir presència a tot el Parc.

PN05 - Nova bassa naturalitzada

Construcció d'una bassa naturalitzada per potenciar la presència d'amfibis i aus protegida i vinculada a un punt d'observació per què esdevingui un espai pedagògic. Existeixen nombrosos exemples de basses naturalitzades a Barcelona amb excel·lents resultats.

Aquesta bassa ha d'estar en una zona tranquil·la, tot i que les zones tranquil·les s'estimen a l'interior del Parc que és on hi ha més alçada, la bassa s'ha de fer allà on es pugui emprar la orografia natural per a recollir aigua de pluja i no s'hagi de fer una gran intervenció de moviment de terres.

PN06 – Renaturalització dels camins

Els camins del Parc estan actualment asfaltats com si es tractés d'un paviment transitable per vehicles. Durant les diverses sessions s'ha recordat que antigament els camins eren de sorra i l'entorn era "més de muntanya", i menys urbà.

Els paviments de materials petris i foscos, com l'asfalt, provoquen a gran i petita escala el que es coneix com a efecte illa de calor. Aquest efecte disminueix el confort tèrmic a l'estiu, amb afectació a persones, fauna i flora.

Es proposa despavimentar bona part dels camins del Parc, amb especial importància a la zona de tranquil·litat (zones superiors del Parc). Aquests poden ser re-pavimentats amb terra compactada tenint en compte les escorrenties de l'aigua, i per tant, amb els drenatges corresponents i la utilització de sistemes SUDS per aprofitar l'aigua i la seva infiltració al sòl de Parc.

Aquesta proposta podria ser integral a tots els camins del Parc exceptuant els trams més concorreguts per vehicles a motor de l'equip de manteniment del Parc. Aquesta proposta també es fa extensiva als eixamplaments i espais d'estada, picnic i bancs. Aquesta proposta s'ha de realitzar de tal forma que permeti el pas de cadires de rodes i persones amb mobilitat reduïda i així com carrets per dur nadons pel Parc.

Es proposa una solució de sauló estabilitzat que ha funcionat a altres Parcs a Barcelona com al Parc Güell. Es tracta d'un paviment amb aspecte natural, més tou que l'asfalt i amb color més clar. Per tal que el color negre de l'asfalt no empitjori l'efecte illa de calor superficial i a la vegada es permeti el recorregut de les persones amb mobilitat reduïda. Finalment, donada l'alta presència de corredors i corredores (runners) al Parc, és més recomanable per a la pràctica d'aquest esport, l'existència de sòl tou com la terra compactada.

A nivell global aquesta acció es pot emmirallar en accions similars recollides sota el paraigües del Depaving-day (<https://depave.org/>) que se celebra a Estats Units.

6.5.2 Un Parc per jugar-hi

La línia estratègica del “Parc per jugar-hi” convida als infants i a les seves famílies a viure i disfrutar d’espais segurs, integrats a la natura i adaptats a les necessitats de tots els infants. Transformar el Parc del Turó de la Peira en un espai més amable pel joc infantil busca promoure el joc i, al mateix temps, els valors com el respecte i la responsabilitat de l’entorn natural privilegiat del Parc. Es busca integrar alguna àrea de joc dins de la natura i millorar les àrees existents, per a fomentar la creativitat i l’exploració dels infants en relació a la biodiversitat del Parc.

La població que viu als barris del Turó de la Peira i Can Peguera, adjacents al Parc, és de més de 18.000 persones, essent unes 2.500, menors de 14 anys. Així mateix, es detecta que el nombre de zones de jocs infantils és molt petit en relació a la quantitat de població. El Parc del Turó de la Peira pot incloure àrees infantils de qualitat que, per un costat, augmentin la oferta d’aquests espais familiars als barris esmentats i, per l’altre, conflueixin amb la natura i biodiversitat. Aquest últim aspecte facilita la relació de la ciutadania, i especialment de la infància, amb la naturalesa i la biodiversitat, ajudant la connexió amb aquesta; “actuar, pensar i jugar en verd”.

S’observa i es constata a través de les accions participades realitzades, que el Parc és un espai molt utilitzat per famílies amb infants. Aquestes habitualment fan ús d’espais com les zones de picnic o la pista de volei, però no tant de les àrees infantils existents, valorant-se negativament entre moltes persones usuàries.

Més enllà de la ciutadania, també les entitats i escoles del voltant requereixen l’adequació dels espais infantils existents i la creació de nous espais. A dia d’avui, els elements d’aquests han quedat obsolets, són insuficients, i a més a més, molts d’ells estan en mal estat de conservació. Aquesta situació ha produït que es generin altres dinàmiques que no corresponen a les àrees infantils, que generen una degradació dels espais i augmenten el rebuig al seu ús.

Durant la diagnosi s’han detectat, principalment, les següents mancances en relació als espais de joc infantil:

- No hi ha prou elements de joc
- Manca de diversitat d’aquests elements
- Només hi ha un Parc per infants majors de 5 anys
- Són massa petits
- Els espais infantils no tenen ombra
- Es constata una manca de manteniment i degradació dels elements i de l’espai

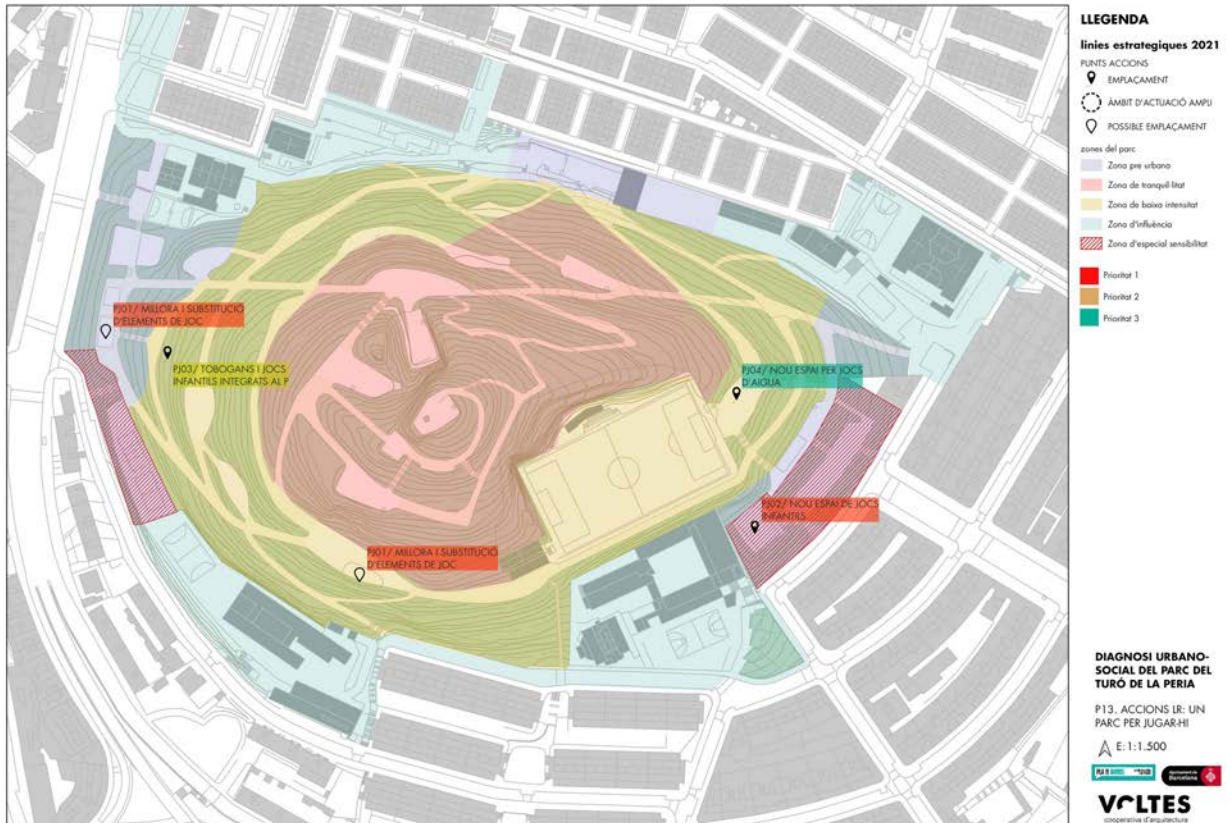
Tanmateix es detecta que estan ben situats, sobretot perquè es concentren a zones baixes del Parc, preservant la biodiversitat del centre i afavorint l’accessibilitat de les famílies. Històricament, el Parc ha sigut espai de trobada de famílies amb infants, i es vol promoure que aquest torni a ser així, posant novament en valor els espais de joc.

El psicopedagog Francisco Tonucci donava la consideració de ciutadans als infants des del seu naixement, enlloc de futurs ciutadans. D’aquesta manera la seva veu és escoltada com a igual. Per a fomentar processos de creació en aquesta línia, aquest procés participatiu s’ha realitzat amb la participació d’infants i adolescents.

En les diferents accions participatives realitzades, s'han rebut demandes clares sobre els espais infantils al Parc. Es pretén crear espais infantils més amplis amb l'objectiu d'acollir un nombre d'infants més elevat; espais inclusius per a persones amb diversitat funcional; amb elements de joc accessibles i adaptats a les diferents franges d'edat, que siguin contemporanis, i que integrin, o si més no, respectin la natura

Objectius de la línia estratègica:

- ➔ Generar espais infantils de qualitat i inclusius
- ➔ Integrar les zones infantils a la natura aprofitant la orografia del Parc



PJ01 - Augment de la mida dels espais infantils i millora o substitució d'elements

Una de les impressions més repetides al llarg del procés ha estat que els espais infantils semblen tristos; aquesta percepció es construeix com a conseqüència del deteriorament dels elements dels espais infantils i les dimensions d'aquests.

La superfície dels espais infantils afecta tant al nombre d'elements de joc que poden incorporar-se en un mateix espai com al nombre d'infants que poden accedir-hi a la vegada. Dos dels espais infantils del Parc tenen una extensió molt petita, no podent donar resposta a les necessitats de les usuàries i produint una sensació sòrdida a l'ambient. La capacitat permesa d'infants en espais infantils també pot variar segons la seva franja d'edat. Dels quatre espais infantils que hi ha al Parc, un està dirigit a infants < de 5 anys, un altre a infants entre 6 < 12 anys i els dos últims a infants > de 12, però d'aquests. Tres espais tenen només dos elements de joc.

La ciutat de Barcelona disposa de més de 800 espais infantils, distribuïts equitativament pel territori. Les franges d'edat han de ser un criteri de distribució principal perquè infants de totes les edats disposin d'instal·lacions adequades. D'aquesta manera, es proposa augmentar les dimensions dels espais infantils existents, amb la finalitat d'incrementar els elements de joc i l'accés d'un major nombre d'infants; redirigir els diferents espais infantils per a les diverses franges d'edat (de 0-5, de 6-12 i > de 12); i incorporar un rètol que indiqui l'ús de l'espai i la franja d'edat corresponent. És fonamental també tenir en compte l'ombra de que disposa l'espai, i en cas d'escassetat, afegir algun element que en proporcionï.

Per altre costat, els elements de joc existents, més enllà del seu deteriorament, són jocs poc inclusius i en desús actualment. El Parc ha de disposar d'elements de joc que fomentin la creativitat, d'imaginació, la cooperació, i les habilitats físiques i sensorials. Els espais infantils s'han de dissenyar introduint jocs infantils per a infants amb capacitats diverses. Finalment, ens trobem amb dos espais infantils amb mancances d'elements, com són el cas de l'IF2, sense cap font al voltant, i l'IF3, que no té tanca perimetral i és sol·licitada per persones usuàries.

També es sol·licita i resulta adequada la incorporació de cartells prohibint el pas a gossos com a elements dissuasius, a causa de la presència habitual de gossos dins l'espai infantil.

IF1	IF2	IF3
Augmentar la mida	Canvi d'ubicació (PJ-02)	Afegir tanca perimetral
Substitució i incorporació d'elements de joc	Substitució i incorporació d'elements de joc	Incorporació d'elements de joc
Indicacions de l'ús i franja d'edat	Incorporació de font	Indicacions de l'ús i franja d'edat
Cartell prohibició gossos / menjar i beure	Espai d'obra/Arbrat al voltant de la zona	Cartell prohibició gossos / menjar i beure

	Indicacions de l'ús i franja d'edat	
	Cartell prohibició gossos / menjar i beure	

PJ02 - Nou espai de jocs infantils

Tal com s'ha anat comentant al llarg d'aquest apartat, els espais infantils mantenen gran rellevància en la projecció d'aquest "Parc imaginat". Per a que aquests espais infantils siguin de qualitat, s'ha de valorar l'adequació de l'espai a una zona ombrívola, d'una mida suficientment gran perquè hi hagi mínim 3 elements de jocs, i que aquests elements siguin contemporanis.

Actualment l'espai infantil IF2 (petit i deteriorat) es troba situat al segon bancal de l'entrada del c/Beret. Com resulta molt complicat augmentar les dimensions d'aquest espai, es proposa reubicar-lo a l'actual zona de petanca (SP2), espai de major mida. Aquesta ubicació es troba al costat del col·legi Amor de Dios i molt a prop d'un accés al Parc. Es podria afegir arbrat per generar-hi més ombra.

L'actual zona de petanca és un espai on l'ús del joc de petanca és inexistent i s'estan duent a terme altres usos, inapropiats en aquest espai, incidint negativament en la convivència. A més, està molt a prop d'un col·legi, fet que motivarà a l'ús de l'espai després de l'horari escolar i a la zona baixa del Parc, permetent una bona accessibilitat i atenent la zonificació proposada per aquest equip interventor. Tot i que es localitza a prop d'una zona residencial, l'afectació sonora és lleu, ja que l'ús que es fa dels espais infantils es dona a la franja horària diürna.

De manera paral·lela, en aquesta zona del Parc (entrada c/Beret) es donen dinàmiques que generen cert malestar. Ubicar aquí un espai infantil pot afavorir l'entrada dels col·lectius d'infants i famílies, i la transformació de les dinàmiques socials actuals. A part, tot i la proximitat d'aquest espai als edificis residencials, només restarà ocupat en horari diürn, com el col·legi adjacent, no augmentant les dinàmiques sorolloses en horari nocturn.

PJ03 - Tobogans i jocs infantils integrats al Parc

Ha nascut un nou paradigma en relació als espais infantils que promou la relació amb la natura com a aspecte principal de joc. Es proposa afegir espais concrets al Parc amb aquesta nova visió de joc infantil, aprofitant la pròpia orografia de la muntanya.

Aquest disseny contemporani d'espais infantils trenca amb la homogeneïtat dels caracteritzats per instal·lacions prefabricades, terra de cautxú i tanques perimetrals. Permeten integrar elements de jocs infantils a la natura, confluïr diverses franges d'edat i promoure comportaments mediambientals respectuosos, immergint-se en el medi natural. És fonamental que aquesta intervenció es dugui a terme sense talar cap arbre, doncs l'objectiu és prioritzar la biodiversitat. Bons exemples d'aquesta nova visió d'espais infantils són el Parc del Turó de Can Mates, a Sant Cugat del Vallès o el Parc de Cal Sant Just, a Sant Llorenç d'Hortons.

Hi ha estudis realitzats des de la psicologia ambiental que destaquen la capacitat restauradora de la naturalesa enfront l'estrès o, d'altres que demostren beneficis per a infants amb TDAH. Existeix una gran influència de l'entorn natural en els infants, essent cabdal per a la seva educació i benestar psicològic. És durant la infància que l'amor pels animals i les plantes (biofília) és substancialment significativa.

Els elements de joc naturalitzats promouen l'utilització del cos i la ment per a l'exploració i el control de l'entorn. Una altra forma d'integrar els jocs infantils a la natura és incorporar elements vius, com arbres o troncs. Aquests són canviants amb les estacions de l'any i afavoreixen la contextualització de l'espai, així com estímuls i matisos sensorials.

Es proposa afegir un tobogan integrat a la naturalesa a la vessant de Fabra i Puig, just per sobre de dos espais infantils existents, IF3 i IF4, i aprofitant la pendent del terreny. Aquesta localització està motivada per un costat, per l'orografia d'aquest espai del Parc i per l'altra, perquè s'hi concentra una bona part del joc infantil de diferents franges.

Es valora que si coincideixen altres espais del Parc com a zones potencials per a la ubicació de jocs integrats a la natura, també s'afegeixin. Per exemple, a la vessant nord (Can Peguera), a prop del balcó d'entitats, on la topografia del Parc és molt muntanyosa i l'entorn més forestal, també es podria afegir alguna zona de jocs en verd. Exemples de joc com un laberint de troncs, podria encaixar perfectament a l'entorn, exaltant més aquesta integració del joc a la natura i afavorint el desenvolupament i creixement dels infants.

PJ04 - Nou espai per jocs d'aigua

Des de fa uns anys, estem vivint una transformació climàtica amb un impacte potencial a les nostres vides. Els estius més calorosos, amb possibles onades de calor més intenses i reiterades, ens obliguen a reinventar-nos i trobar alternatives en el nostre dia a dia per a reduir l'impacte tèrmic.

Arrel d'aquesta situació climàtica, neixen idees i projectes dirigits a infants, que treballen en aquesta línia mediambiental i climàtica. Des de la Comissió Europea, per exemple, es va presentar un programa de transformació de les escoles per adaptar-se a l'emergència climàtica, que l'Ajuntament de Barcelona ha implementat.

Aquest impulsa la construcció de refugis climàtics dins algunes escoles de la ciutat, l'augment d'espais verds i l'adaptació i millora dels edificis dels centres escolars per augmentar la seva resistència a aquestes variacions climàtiques. Un altre exemple de projectes que s'han executat en la mateixa línia d'intervenció és la nova zona infantil de jocs d'aigua al Parc de Joan Miró. Es va construir el 2019 un espai lúdic i aquàtic per a infants < de 12 anys, amb diverses zones de jocs d'aigua; la dinamització de les activitats de tot l'espai és un aspecte característic d'aquest.

Finalment, un altre referent en espais de jocs d'aigua al territori català és el del nou espai infantil del Parc de Can Font, a Manresa. Aquest espai fomenta el joc creatiu i experimental dels infants amb l'aigua; tot i no ser un espai per a refrescar-se, manté l'esperit de refugi climàtic.

En aquest procés participatiu s'ha demanat un espai de jocs d'aigua per a infants, obtenint un recolzament destacat al llarg del procés. La ubicació proposada ha estat la ZE7, trobant-se ben a l'interior del Parc, envoltada d'arbrat. En un Parc com el del Turó de la Peira es

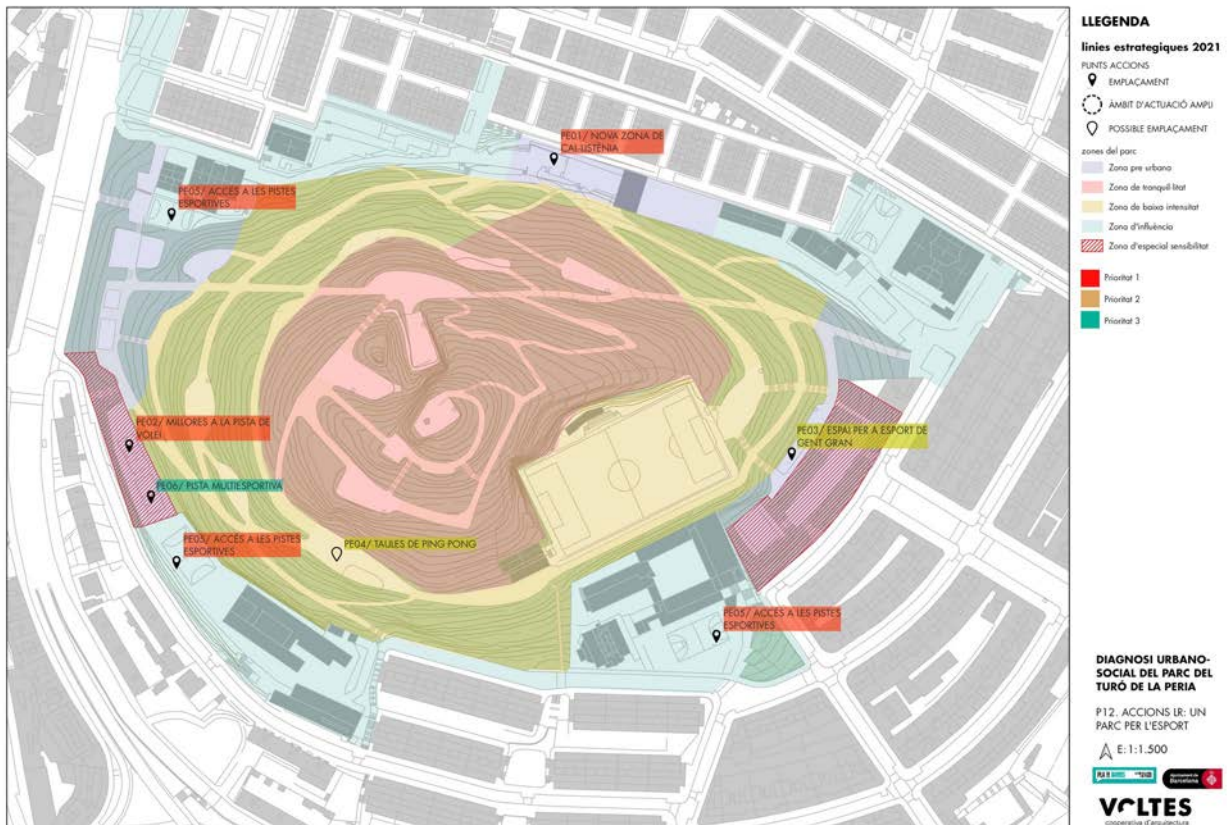
pot adequar un espai de jocs d'aigua per als infants, sense envair ni modificar el relleu d'aquest. La idea d'un espai on refrescar-se, principalment per infants, es veu reforçada per la projecció de convertir el Parc en el "refugi climàtic", idea desenvolupada anteriorment. A més a més, pot propiciar un primer espai dinamitzat per entitats dels barris adjacents i ajudar a crear una xarxa socio-educativa entre aquests barris.

La proposta, tot i que encertada, creiem que no s'ha d'ubicar en l'indret esmentat ja que la voluntat és generar un espai més naturalitzat i tranquil en aquesta zona superior del Parc. Es proposa, doncs, la ubicació en zones més baixes del Parc, com la vessant de Fabra i Puig, on ja existeixen dos espais infantils (IF3 i IF4). És elemental que aquest espai estigui ubicat en un entorn ombrívol i que els elements de joc comptin amb un circuit tancat d'aigua. Per altre costat, es proposa un altre espai de jocs d'aigua, potser més semblant al que existeix a Manresa, a SP1, on actualment hi ha la cistella de bàsquet. En aquest espai hi ha ombra i a més a més, taules de picnic per a que qui acompanyi als infants.

L'altra espai de joc aigua, semblant al que s'ha instal·lat a Manresa es proposa ubicar-lo a SP1, on la zona de bàsquet actual, amb l'objectiu de transformar els usos actuals d'aquest espai. Alhora aquest espai es troba molt a prop d'una zona de picnic, el qual pot ser utilitzat també per les persones acompanyants dels infants. També es troba localitzat en una zona ombrívola del Parc.

6.5.3 Un Parc per l'esport

Els Parcs públics de la ciutat han d'esdevenir espais que facilitin la pràctica d'exercici físic per tal de millorar la qualitat de vida de la ciutadania. La pràctica regular i sistemàtica d'esport resulta indispensable per adquirir una bona salut física i mental, prevenint d'aquesta manera cardiopaties, obesitat o problemes psico-emocionals. Si la pràctica de l'exercici físic, a més, es realitza en el medi natural, els efectes positius es multipliquen.



Al llarg del procés participatiu, s'ha constatat que el Parc del Turó de la Peira és un espai àmpliament utilitzat per a la pràctica de diversos esports, tant a títol individual com a nivell grupal. En les enquestes realitzades, en quant a "activitats i usos", la pràctica de l'esport esdevé el segon ús més habitual de les persones que assisteixen al Parc, només superat per "el passeig", que tot i no ser una pràctica esportiva, sí és una activitat física.

El Parc es caracteritza per la presència de diversos espais i/o elements que faciliten la pràctica esportiva, com el camp de futbol -ús privat-, un espai amb una cistella de bàsquet, l'esplanada d'ús per a la pràctica del volei o ecuavoley o les pistes de petanca. Així mateix, les vies de passeig són àmpliament utilitzades per a la pràctica del running i algunes esplanades són ocupades per a la pràctica de diferents esports grupals guiats (zumba, fitness...).

A diferència dels espais infantils on els elements es troben deteriorats, els espais esportius es caracteritzen per la manca d'elements, per monopolització de l'espai i altres dinàmiques d'ús conflictives, així com el desús de la zona de la petanca.

L'objectiu d'una rehabilitació del Parc que promogui la pràctica de l'activitat esportiva ha de cercar la confluència amb dos objectius:

- Disminuir la conflictivitat associada a les pràctiques esportives actualment existents a la zona de bàsquet i la zona de volei.
- Reduir al màxim l'impacte que aquestes pràctiques puguin tenir en la biodiversitat del Parc.

Per aquesta raó, les intervencions de reforma han de contemplar aquests dos principis:

- La reforma del Parc ha d'anar acompanyada de la continuïtat i el reforç d'intervenció socioeducativa, que vetlli per dinàmiques inclusives i respectuoses amb el medi.
- S'ha de tenir en consideració la separació per zones del Parc que s'ha esmentat anteriorment, generant espais per a la pràctica de l'esport principalment a la zona baixa del Parc, i considerant la zona mitja només per a la pràctica de l'esport individual o l'esport tranquil -sense la creació d'espais físics específics o la introducció d'elements-.

PE01- Nova zona de cal·listènia

Una zona de cal·listènia -instal·lacions d'aparells mecànics dissenyats especialment per fer exercici físic- ha estat l'espai més demandat en les enquestes realitzades, així com una de les proposades amb major recolzament en les sessions obertes.

En línia amb la política municipal dels darrers anys⁴, en que s'han instal·lat diversos circuits gimnàstics en diferents Parcs, la instal·lació d'una zona de cal·listènia esdevé prioritària, tant per les demandes de les persones usuàries, com per l'adequació de la proposta.

S'ha repetit, en diverses ocasions, la possibilitat d'ubicar la instal·lació de l'espai de cal·listènia a les actuals pistes de petanca. No obstant s'ha optat per proposar la localització de l'espai al futur balcó d'entitats del barri de Can Peguera, una zona que, en trobar-se a una cota molt més elevada que els edificis residencials adjacents, pot atenuar les molèsties derivades del soroll generat per dinàmiques d'ús.

PE02 - Millores a la pista de volei

L'esplanada que s'usa com a pistes de vòlei, i especialment ecuavoley, és probablement l'espai més concorregut del Parc en franges determinades de la setmana -tardes i vespres, des de dimecres a diumenge-. Aquest fet converteix l'espai en una zona d'especial atenció, tant pel nombre de persones que s'hi poden arribar a reunir -fins a 60 o 70 al mateix temps-, per l'activitat en sí, així com les dinàmiques social associades a l'activitat i el col·lectiu.

- Per una banda, les persones usuàries de l'espai sol·liciten millores a nivell d'infraestructura i elements;
 - Instal·lació d'una tanca més alta que dificulti la sortida de la pilota al carrer.
 - La instal·lació de grades o bancs.
 - Dotar les pistes d'il·luminació per a la pràctica de l'esport en horari nocturn, especialment a l'hivern. Aquest fet entraria en conflicte amb la prioritat de preservar el conservar i la biodiversitat del Parc.
 - La instal·lació de WC a l'espai. Aquesta proposta podria reduir el nombre de persones que orinen constantment a les zones arbustives.

- Per altra banda, s'han plantejat propostes per evitar una sèrie de dinàmiques d'ús de l'espai que generen situacions de conflicte:
 - Gestió o dinamització externa de les pistes per evitar el control i la monopolització de l'espai per part del mateix col·lectiu social que acostuma a exercir "pràctiques de control de les pistes" de forma habitual en horari de tardes.
 - Intervenció socioeducativa per part d'equips d'intervenció en espai públic, agents cívics o, en casos puntuals, agents de la Guàrdia Urbana, per reduir dinàmiques conflictives relacionades amb el soroll, la generació de brutícia, les necessitats fisiològiques o la venda il·lícita d'alcohol i altres substàncies.

⁴ <https://ajuntament.barcelona.cat/premsa/2019/06/10/trinitat-vella-suma-un-nou-espai-esportiu-la-callistenia-de-la-trini/>

PE03 - Espai per a esport de gent gran

En línia amb la proposta de la zona de cal·listènia, també s'adequa al Parc i a les necessitats del veïnat, la instal·lació d'un espai o circuit gimnàstic dissenyat especialment per promoure la salut de les persones grans.

L'existència de població envellida en els barris del Turó de la Peira i Can Peguera -i el gran nombre de participants en el procés, majors de 55 anys-, així com la promoció d'hàbits saludables fa pertinent la instal·lació d'un espai d'aquestes característiques.

Seria adequat la instal·lació d'aquest espai a la zona baixa del Parc -probablement també a la zona d'entrada del c/Beret-, no només per respectar la zona de conservació i biodiversitat del Parc, sinó per la proximitat de l'espai a les entrades del Parc, llocs on es concentra sovint la Gent Gran. Es podria ubicar aquest espai al segon nivell des de l'entrada del c/Beret, on actualment es troba l'espai infantil IF1, un espai pròxim a les entrades del Parc i de fàcil i ràpida accés.

PE04 - Taules de ping pong

Una de les propostes amb major recolzament ha estat la instal·lació de taules de Ping-Pong a diferents espais del Parc, una proposta d'intervenció menor però adequada, donada la inexistència de taules de Ping-Pong al Parc.

El Ping-Pong no és una activitat esportiva grupal ni que pugui generar un fort impacte sonor en l'entorn. Les dinàmiques que s'hi generen no solen ser especialment conflictives, raó per la que es podria ubicar en les zones baixes del Parc, com per exemple on es situa actualment l'espai infantil IF2. Aquesta ubicació permet respectar la zona alta del Parc, on es concentra la biodiversitat d'aquest.

ACCÉS A LES PISTES ESPORTIVES

Es constata durant tot el procés una manca d'accés a pistes esportives de forma oberta i gratuïta per a practicar-hi esport de forma no organitzada ni reglada.

Aquesta queixa es repeteix i s'expressa conjuntament amb la manca d'espais per al jovent al Parc i als seus entorns immediats. Els joves demanen espais de socialització i esports no reglats i de lliure accés. En aquest sentit el Parc només els ofereix espais d'estada i socialització però cap espai esportiu o dinàmic, tret de la única cistella de bàsquet. Amb la proposta d'instal·lar un espai de cal·listènia es dona resposta parcialment a aquesta demanda. No obstant, manquen espais per practicar esports grupals sense haver de reservar prèviament ni pagar el lloguer d'un espai en una pista poliesportiva.

Tal com s'ha explicat a l'inici del capítol, considerem que el Parc té una zona d'influència important més enllà dels límits físics, zona que inclou diversos equipaments educatius, esportius i culturals que disposen de pistes esportives.

PE05 - Gestió de pistes dels equipaments

En primera instància, doncs, es proposa una gestió comunitària o un accés regulat als espais esportius dels equipaments adjacents al Parc, per permetre l'ús públic fora dels horaris lectius i d'ús reglat d'aquestes espais. Si s'aconsegueix una coordinació i gestió per a l'accés a les àrees esportives d'aquests equipaments, no resulta imprescindible la necessitat de crear nous espais esportius dins el Parc.

PE06 - Pista multiesportiva

L'espai on actualment hi ha la pista de volei té unes dimensions capaces d'allotjar altres activitats simultànies. La possibilitat d'ubicar-hi una petita pista multiesportiva -2 cistelles bàsquet i 2 porteries, per exemple-, permetria reubicar la cistella de bàsquet de la zona mitja a la zona baixa del Parc, una intervenció recomanable donat que és un espai esportiu on es generen dinàmiques sorolloses i conflictives. La ubicació d'esports de grup en aquesta zona permet alliberar les zones més altes del Parc, on es troba majoritàriament la biodiversitat del Parc.

Es tracta de l'espai del fons de la pista de volei a tocar de l'Institut. Aquest espai per a un ús còmode i per a no molestar-se, podria comptar amb un accés independent, unes escales que evitin haver de creuar la pista.

6.5.4 Un Parc renovat i accessible: millora, manteniment i renovació d'elements i espais del Parc

La darrera reforma del Parc del Turó de la Peira data de 2007, fet que es tradueix en que actualment ens trobem amb un Parc, els espais i elements del qual s'han anat degradant. D'entre les queixes més repetides en les accions participatives, destaquem les que fan referència al manteniment i estat dels diferents elements del Parc. Resulta evident l'estat de deteriorament d'alguns accessos, i de bancs, taules, papereres o infraestructures dels espais infantils i la zona d'esbarjo de gossos, donant la sensació d'abandonament i deixadesa de forces àrees del Parc.

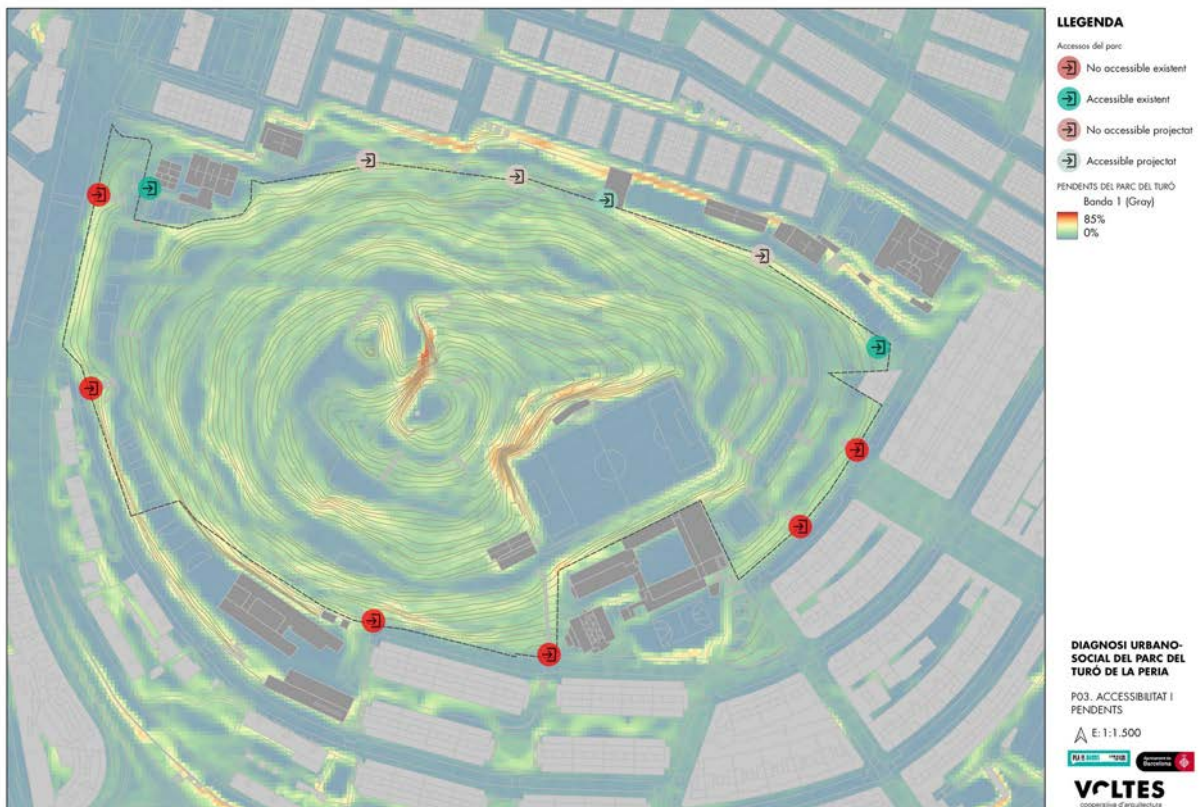
Resulta imprescindible i prioritari en el procés de rehabilitació del Parc, un bon "rentat de cara" que busqui l'adequació i millora de tots els accessos del Parc, així com la reparació i/ o renovació de molts elements del Parc.



PRO1 - Millorar l'accessibilitat al Parc

Es constata que el Parc, tot i trobar-se en una muntanya i ser considerablement desnivellat, disposa d'una xarxa de camins que permeten realitzar recorreguts progressius, salvant al màxim el fort desnivell, fet que facilita l'accessibilitat de tothom.

No obstant això, actualment de tots els accessos al Parc, només n'hi ha 2 practicables. El primer es troba a l'entrada pel carrer Beret, al costat del Casal de Barri de la Cosa Nostra. L'altre, més precari i degradat, es troba a l'entrada del Passeig Fabra Puig, al costat del Centre d'Educació Especial Josep Pla.



El projecte, actualment en fase de licitació de les obres de la primera fase "balcó d'entitats" que es desenvolupa a la vessant de can Peguera, inclou la incorporació de 3 nous accessos, 1 dels quals és accessible a través d'una rampa que comunica amb la plataforma del "balcó d'entitats". Aquest comptarà a la vegada, amb un nou ascensor i una rampa accessible. D'aquesta manera, es resol un dels accessos més difícils donada la diferència de cota entre el Parc i el barri de Can peguera.

No obstant, el barri del Turó de la Peria seguirà tenint un problema de connectivitat i accessibilitat respecte el Parc. Es planteja un accés practicable des del carrer Travau, al barri del Turó de la Peira.

Les accions contemplades són:

- ➔ Nou accés des del carrer Travau
- ➔ Millorar la rampa d'accés des del CEE Josep Pla

PR02 - ARRANJAMENT GENERAL DEL MOBILIARI DEL PARC

Les crítiques a l'estat actual de degradació dels diferents elements del Parc -bancs, taules, papereres...- han estat presents i generalitzades en totes les accions participatives. Així doncs, les propostes dirigides a l'arranjament -o directament renovació- del mobiliari han estat àmpliament recolzades.

Les propostes més generals posen èmfasis a la renovació de bancs i taules, així com a una millora en la fixació d'aquests elements al terra, doncs actualment molts es troben sense fixar i algunes persones mouen lliurement aquests elements entre espais, generant-se una major degradació del mobiliari.

Altres propostes també necessàries i relacionades amb la renovació de diferents elements del Parc demanen la millora dels panells indicadors que assenyalen els diferents punts del Parc i els seus accessos ([SENYALÈTICA DELS ESPAIS DE PASSEIG I NOMENCLÀTOR](#)). En línia amb aquesta idea, també es proposava incorporar un nomenclàtor intern del Parc, amb un nom a cada espai per tal de donar-li caràcter propi.

Així mateix, en línia amb la cura del medi ambient, la gestió de residus i el reciclatge de les polítiques municipals, la proposta [CANVI DE PAPERERES PER PAPERERES DE RECOLLIDA SELECTIVA I RECICLATGE](#) resulta molt pertinent al Parc del Turó de la Peira, on també es podria acompanyar de campanyes o cartells de sensibilització en temes de prevenció, reducció de generació de residus, reutilització o recollida selectiva.

PR03 - NOVES IL·LUMINACIONS RESPECTUOSES AMB LA FAUNA

Els aspectes relatius a la il·luminació del Parc han estat molt presents també en les sessions obertes. Es parla sovint que l'augment de la il·luminació a tots els espais del Parc faria disminuir molt la sensació d'inseguretat, tot i que no existeix un consens en aquest sentit. Sí succeeix que un excés d'il·luminació afecta considerablement la fauna i flora del Parc.

Els debats generals han tendit a consensuar la defensa d'una il·luminació respectuosa amb el medi natural, sol·licitant que l'augment d'il·luminació sempre sigui evitant la contaminació lumínica del Parc, essent el més adequat la instal·lació de punts de llum que il·luminin en direcció al terra -mai cap al cel-.

PR04 - LA ZONA DE LAVABOS DEL PARC

La xarxa de lavabos públics a la ciutat de Barcelona és insuficient. També ho és al Parc del Turó de la Peira, com ha assegurat el veïnat i com resulta evident, donat que els únics lavabos públics es mantenen oberts en un horari restringit de matins, entre setmana, moment de menor afluència al Parc.

S'ha donat una pràctica unanimitat entre les persones participants en assegurar que el Parc requereix d'uns lavabos públics que restin oberts també durant la franja de tarda-vespre, per evitar que s'orini a qualsevol lloc del Parc.

La opció més viable a curt termini és la de **MILLORES DE LA ZONA DE LAVABOS ACTUALS**, que passa per mantenir els lavabos actuals, però incrementant l'horari d'obertura i assegurant el correcte manteniment i neteja d'aquests.

Així mateix, les propostes que feien referència a la instal·lació de **NOUS LAVABOS PÚBLICS AL PARC** també resulten adequades, pensant especialment en la quantitat de persones que solen reunir-se al costat del Passeig Fabra i Puig -amb espais infantils i la pista de volei-, on s'hi podrien col·locar lavabos portàtils, amb servei de desinfecció i higienització.

Així mateix, si es desenvolupés la idea de recuperar **UNA GUINGUETA** per a la venda de refrescos o gelats dins el Parc, l'Ajuntament obliga a les guinguetes de nova concessió situats als parcs i jardins de la ciutat a disposar d'uns lavabos públics gratuïts oberts a tothom i a fer-se'n càrrec del manteniment.

PR05 - RENOVACIÓ DEL MIRADOR

El mirador és probablement l'espai més emblemàtic del Parc del Turó de la Peira. Tothom hi ha accedit en un moment o altre. S'extreu de les enquestes que és un dels llocs més visitats i valorats, i on finalitzen moltes "passejades" que realitza la gent que visita el Parc. Allà, en línia amb l'estat dels diferents espais i elements del Parc, també ens trobem amb un espai descuidat, amb poc mobiliari i en estat de degradació.

El mirador és un element arquitectònic que ha d'accentuar la importància i la bellesa d'un paisatge, i ha d'estar integrat al medi natural. En aquest cas, l'objectiu del mirador ha de ser d'observació i contemplació, essent necessària la visualització de la totalitat del paisatge de manera còmoda i atractiva.

Així doncs, amb l'objectiu de millorar l'espai, resulta adequat recuperar l'angle de visió perdut pel creixement d'alguns arbres, així com rehabilitar o renovar els bancs actuals i augmentar el nombre d'elements que permetin el descans i la observació còmode de les persones que hi accedeixen. S'ha proposat i resulta igualment necessari la instal·lació de taules interpretatives de les vistes o elements senyalètics que permetin la identificació de l'entorn.

PR06/PR07 - LA ZONA D'ESBARJO DE GOSSOS

Els conflictes a l'espai públic entre el veïnat amb gossos i el veïnat sense no és nou ni propi del Parc del Turó de la Peira. Les queixes respecte la tinença de gossos irresponsable d'algunes persones, l'obligatorietat de portar-los lligats o no, la limitació a la zona d'esbarjo de gossos, la mida o condicions insuficients i precàries d'aquesta han estat presents en tot el procés.

Resulta imprescindible abordar la qüestió dels gossos al Parc, com s'està fent en d'altres parcs i jardins de la ciutat.

Millora de l'espai de joc de gossos actual (PR06)

En primer terme, cal solucionar l'estat de degradació i mala conservació de la zona d'esbarjo de gossos, actualment infrautilitzada per les raons esgrimides a l'apartat de problemàtiques. Cal arranjar o renovar mobiliari, incorporar elements de joc, dissenyar una segona entrada, modificar el sòl de l'espai i fer-hi un millor manteniment. Incorporar expenedors de bosses de recollida d'excrements o cartells de sensibilització per a la tinença responsable de gossos són factors que millorarien la integralitat de la rehabilitació. Cal canviar la percepció d'abandonament i inseguretat de l'espai, per tal d'afavorir l'ús d'aquest per part de les propietàries de gossos.

Nou espai per joc de gossos (PR07)

En segon terme, cal plantejar-se incorporar una nova àrea per a gossos a zones baixes o mitjanes del Parc, doncs actualment la zona es troba en els nivells superiors, prioritaris per a la conservació i biodiversitat. La ubicació d'aquesta es podria situar a la zona de gespa que es troba situada a l'esquerra de la rampa d'entrada de La Cosa Nostra; espai que actualment s'utilitza com a espai informal d'esbarjo de gossos. Com s'ha comentat amb altres propostes d'ubicació, cal tenir també present, que una zona d'esbarjo de gossos genera dinàmiques sorolloses, fet que podria afectar als edificis residencials del c/Beret. Igualment, es suggereix no talar arbres per a executar aquesta possible obra, amb l'objectiu de preservar la biodiversitat que a dia d'avui hi ha.

6.5.5 Un Parc per a la convivència

En els darrers anys, la progressiva diversificació i complexitat de la societat està obligant a engegar noves i diverses estratègies d'intervenció a l'espai públic per garantir la convivència i la cohesió social. Les diferències intergeneracionals i multiculturals han portat a una gran heterogeneïtat d'estils de vida i costums, i sovint a la conflictivitat entre aquestes. La ciutadania no comprèn els mateixos usos de l'espai públic i aquestes diferències acostumen a comportar situacions de conflicte.

Els espais públics es defineixen culturalment com el resultat de l'herència històrica. És el mestissatge de les diferents cultures i etapes vitals que coexisteixen en el Parc la que crea la seva identitat. Hom forma part d'ella alhora que aquesta va transformant-se, cada vegada amb més rapidesa; adoptant les paraules de Z. Bauman, es podria parlar d'una identitat líquida de l'espai públic. Des d'una mirada intercultural, la transferència de cultures, al llarg de les generacions, permet reconstruir la seva identitat cíclicament. Aquesta transformació constant, esdevinguda moltes vegades per canvis imprevistos per part de les persones ja arrelades a l'espai, dificulta l'adaptació dels nous usos. Per altre costat, els atributs generacionals entre el jovent d'avui en dia i les persones de > 65 anys estan en dos pols molt allunyats, afegint obstacles a aquesta apropiació col·lectiva de l'espai públic.

Des d'una perspectiva de gènere, també és del tot necessari entendre el Parc com un espai inclusiu. Els espais físics condicionen el dret a habitar i aquest ha de ser universal, amb totes les seves complexitats i diversitats. Tradicionalment, l'urbanisme s'ha construït en base a un subjecte social masculí, el qual ha estat l'únic present a l'esfera pública, amb total legitimitat. Al igual que els feminismes estan modificant la realitat consensuada, l'urbanisme també està innovant i rectificat-se.

Al llarg del procés participatiu, s'ha constatat que les dinàmiques socials presents a certes zones del Parc esdevenen les majors preocupacions entre bona part del veïnat. Com s'extreu de l'apartat de problemàtiques, davant la pregunta "Què no m'agrada del Parc?" realitzada a l'enquesta, les persones han tendit majoritàriament a ubicar llocs del Parc que no els agraden en funció de les dinàmiques socials, i no tant pensant en el propi espai físic.

El treball per la convivència al Parc, doncs, de manera paral·lela i confluent amb la transformació de l'espai físic, ha de convertir-se en un dels pilars fonamentals de la rehabilitació d'aquest i en les polítiques municipals del futur a la zona.

Una de les conclusions que s'extreu del procés participatiu és la gran quantitat de problemàtiques que el veïnat detecta en diferents espais del Parc, mentre que en relació a les propostes de millora sobre aquest aspecte, solen recaure en una sola opció, centrada en una major intervenció policial. Les sessions obertes, tanmateix, han permès la possibilitat d'obrir un cert debat sobre aspectes com la sensació d'inseguretat, els índexs reals delictius, la realitat social de la zona, l'espai públic com a espai eminentment conflictiu, o la necessitat d'estratègies d'intervenció alternatives a la presència policial.

La confluència entre espai físic i dinàmiques socials

Més enllà dels aspectes culturals, personals o grupals, tota dinàmica social neix, es desenvolupa i genera un impacte sobre un espai físic determinat. Així doncs, s'explica com, aspectes com el disseny, la ubicació, o la funcionalitat d'un determinat espai poden conduir a determinades dinàmiques socials. Dinàmiques que, a part dels aspectes sociològics i de l'espai físic, també es veuen travessades per la temporalitat, sigui estacional, setmanal o en franges del dia.

Per aquesta raó, és precís remarcar que la transformació, desplaçament, eliminació o creació de nous espais al Parc, comportarà necessàriament la mutació de certes dinàmiques d'ús social al Parc, així com la generació de nous impactes per part d'aquestes. Cal, doncs, més enllà de tota intervenció social que es projecti al Parc, tenir en consideració els grups i usos que generen situacions de conflicte, els espais on es donen i, com la modificació d'aquests desplaçarà i transformarà aquestes dinàmiques, donant-se la possibilitat de reduir certes queixes, però crear-ne de noves.

D'entre els col·lectius que fan més presència al Parc, que desenvolupen conductes més conflictives i que requereixen d'una especial atenció, hi trobem:

- Col·lectiu jove, d'origen dominicà i espanyol, present a l'espai de bàsquet.
- Persones adolescents i joves, de diversos orígens, que fan estada a les taules de pícnic del costat de Fabra i Puig.
- Col·lectiu adult, d'origen georgià, que fa estada a l'entrada del c/Beret.
- Col·lectiu adult, d'origen equatorià, ubicat a la pista de volei.
- Col·lectiu de persones propietàries de gossos sense lligar, per tot el Parc.
- Col·lectiu jove, de diversos orígens, presents al costat del Camp de Futbol

Els comportaments que generen un malestar col·lectiu són els següents: la monopolització de l'espai; les dinàmiques associades als seus usos, tals com consum d'alcohol, venda il·legal d'alcohol, soroll, acumulació de brutícia o la realització de necessitats fisiològiques a l'espai públic; i usos concrets com el passeig de gossos sense lligar pel Parc. Es suma

que l'acte de realitzar algunes d'aquestes dinàmiques és il·legal, fet que pot augmentar la percepció de rebuig de les dinàmiques i la conflictivitat.

Per altra banda, el Parc del Turó de la Peira es troba enmig del teixit urbanístic de la ciutat, resultant un espai verd que limita amb espais residencials i comercials. Així, els espais del Parc situats pròxims a habitatges poden generar un risc de conflictivitat elevat conseqüència de la contaminació acústica i lumínica. De forma similar succeeix amb les pistes esportives i els seus entorns, els quals són espais on solen aglomerar-se grups de persones amb dinàmiques d'estada o de consum, generant soroll.

Existeixen també espais que, per les seves característiques físiques o la seva ubicació, son ocupats per grups socials que sovint busquen racons on preservar una major privacitat. En aquests "espais més amagats" del Parc es genera sovint una monopolització de l'espai per part d'aquests col·lectius, generant un rebuig o reticència a circular-los o ocupar-los per part d'altres persones. Esdevenen, doncs, espais "territorialitzats".

En línia amb aquesta idea, acabem apuntant que la confluència entre l'espai públic i les dinàmiques socials no només esdevé font de conflictivitat, sinó que també afecta a la percepció de seguretat respecte l'espai. Una seguretat que, finalment, es troba molt relacionada amb la capacitat d'identificar-se i apropiar-se de l'espai públic.

Equips d'intervenció social

Actualment, l'Ajuntament de Barcelona disposa de diferents equips de professionals socials que fan o han fet presència al Parc del Turó de la Peira, i que desenvolupen diferents intervencions de caràcter social de totes aquelles situacions que s'hi produeixen, així com per donar atenció social directa al carrer.

El Servei de Gestió de Conflictes (SGC) actua en situacions de conflicte obert, i també fent una tasca preventiva, recomanant propostes d'actuacions per facilitar la convivència, el civisme i la tolerància entre la població. Fa intervencions puntuals.

Servei d'Intervenció Comunitària a l'Espai Públic (SICEP). De presència diària al Parc. A nivell comunitari, treballen pel foment de la participació de ciutadans i ciutadanes no vinculades a organitzacions i grups a les activitats comunitàries del territori. A nivell de treball a l'espai públic realitzen una acció educativa al Parc i voltants des de la perspectiva de la prevenció, la millora de la convivència i el manteniment de l'espai físic.

Educadors i educadores de carrer (APC). Equip de Serveis Socials d'Atenció Primària, que entren en contacte amb els infants i joves a l'espai públic, a fi d'acostar-los a la xarxa de serveis i d'equipaments de proximitat, alhora que realitzen acció socioeducativa.

PC01 - Acció socioeducativa i prevenció de conflictes al Parc

El pilar fonamental d'un bon treball socioeducatiu al Parc ha de ser la presència activa al territori i el contacte permanent amb les persones usuàries del Parc en els seus espais de relació i reunió. Aquest contacte directe permet als equips professionals conèixer les dinàmiques socials canviants i conflictives al Parc, l'estat de la convivència, així com les necessitats específiques de les persones vinculades a l'espai. Aquesta proximitat permet, així mateix, detectar i treballar situacions de dificultat personal o grupal -relacionades sovint amb vulnerabilitat o risc social-, i s'engega la vinculació a recursos específics o es treballa la participació d'aquestes persones en el teixit del barri.

D'altra banda, aquesta presència activa facilita detectar altres tipus de problemàtiques més enllà de la convivència però directament relacionades amb aquesta, com l'estat del manteniment i la neteja d'espais i elements del Parc.

La intervenció socioeducativa al Parc del Turó de la Peira ha d'implicar una metodologia orientada principalment a la prevenció i detecció de conflictes, amb l'objectiu de millorar la convivència dins el Parc, facilitant el desenvolupament d'usos i activitats respectuoses amb el medi social i natural.

Promoció de la convivència i el civisme

Més enllà del SICEP o l'equip d'APC, la tasca dels quals és principalment socioeducativa, cal plantejar-se la possibilitat d'implementar temporalment un equip d'intervenció en espai públic centrat en tasques d'informació, sensibilització i promoció d'actituds cíviques al Parc. Unes tasques que han de promoure l'acció educativa, però que es basen en un control i gestió de conductes conflictives, com poden ser el soroll i la brutícia generada per l'ús d'espais del Parc, les necessitats fisiològiques en zones no habilitades, la circulació de vehicles dins el Parc, la presència de gossos sense lligar i potencialment perillosos, o la monopolització i/o control d'elements i espais del Parc, que son d'ús públic.

Aquests equips poden intervenir de manera intermitent, durant un període de temps limitat, per tal de reduir aquestes dinàmiques que generen malestar entre el veïnat. L'acció temporal d'aquests equips sempre ha de ser secundària a l'acció socioeducativa, però donat el malestar actual del veïnat i certa sensació d'inseguretat al Parc, la seva presència pot conciliar una part del veïnat amb el Parc.

L'Ajuntament de Barcelona disposa d'equips de proximitat de la Guàrdia Urbana -"Policia de Barri"-, que posen atenció especial als conflictes de convivència i estan encarregats de generar vincle amb la ciutadania.

Així mateix, les tasques de l'equip d'Agents Cívics es centra en "la informació, sensibilització i promoció d'actituds cíviques per tal de fomentar accions de bona convivència i respecte entre la ciutadania, així com el bon ús dels béns públics i privats de la ciutat". L'acció dels agents cívics, en tant que educadora, davant d'actituds incíviques, també inclou l'advertència o el requeriment, i es coordina amb la Guàrdia Urbana.

Tot i la capacitat sancionadora de la Guàrdia Urbana, la immensa majoria de problemàtiques assenyalades per les persones participants, es poden resoldre amb una constant i activa acció socioeducativa.

Campanyes de sensibilització al Parc

La promoció del civisme, a part de la intervenció social, hauria d'anar acompanyada de campanyes de sensibilització en àmbits específics que generen malestar al Parc. Com a exemple d'un servei que treballa en aquest àmbit, està la "Xarxa de Valors" de l'Ajuntament de Santa Coloma. Aquest servei s'ocupa de transmetre a la ciutadania actituds cíviques i el respecte pels espais compartits, alhora que difondre informació objectiva davant les percepcions socials, desinformació i estigmatitzacions. És un servei que, a més a més, treballa conjuntament amb les entitats de la ciutat i el veïnat que vulgui col·laborar, atenent sobretot el col·lectiu infantil i adolescent, enxarxant l'esfera civil amb l'administrativa.

D'entre les propostes d'àmbits d'intervenció que han aparegut, es recomanen les següents:

- Tinença responsable de gossos.
- Regulació de l'ús del patinet elèctric dins el Parc.
- Campanyes de civisme relacionat amb la no generació de brutícia i reciclatge, així com control del soroll i música amplificada, relacionant ambdues conductes amb el respecte a la biodiversitat del Parc.

PC02 - Intervenció comunitària al Parc

D'incorporació recent al barri del Turó de la Peira, l'equip del SICEP s'encarrega també de la intervenció comunitària al barri i al Parc. És imprescindible la continuïtat d'aquest equip al Parc a mig termini, ja que l'acció comunitària transformadora requereix de plans de llarga durada per tal de conèixer en profunditat el territori -agents formals i entitats organitzades, veïnat i persones i grups que fan presència al Parc- amb l'objectiu de treballar-hi conjuntament, generar sinergies i aconseguir el reconeixement mutu dels diferents agents.

Al barri de Can Peguera es troba el Pla d'Acció Comunitària (PAC) que realitza un treball de difusió d'informació d'utilitat al veïnat i de xarxa entre les entitats del barri. Al igual que el SICEP, aquest servei ha de continuar cultivant aquests valors comunitaris i promovent una convivència saludable entre la ciutadania.

Més enllà de les conductes existents que generen malestar entre el veïnat, moltes de les queixes provenen de la falta de reconeixement de "l'altre", d'unes dinàmiques, usos o costums que generen desconfiança o recels. És quan es dona un projecte d'intervenció comunitària integral, que aquestes parts es coneixen i es reconeixen, fet que ajuda no només a reduir la desconfiança en l'altre, sinó en reduir moltes d'aquestes "conductes conflictives" o incíviques.

Les intervencions més comunitàries, de forma paral·lela a l'intervenció socioeducativa que treballa principalment amb els col·lectius menys respectuosos amb l'entorn -o que es perceben com a tals-, treballen amb "el conjunt del veïnat" i les seves percepcions, prejudicis i discursos negatius, que dificulten i condicionen també la convivència al barri.

Coordinació amb equipaments del barri

Tot i el treball actual del SICEP i el PAC, cal continuar cercant la confluència del treball comunitari amb els diferents equipaments dels barris. El Parc del Turó de la Peira està rodejat d'institucions i equipaments municipals i entitats de la societat civil amb diferents objectius i enfocaments, que poden col·laborar en la vinculació de persones usuàries del Parc i la seva participació en el teixit del barri. El PAC pot ser un ens que, tot i ser present en l'associacionisme, també pot intervenir, de manera coordinada amb entitats i/o equipaments públics, i potenciar unes bones pràctiques dins el Parc.

Així mateix, aquests serveis i entitats dels barris del Turó de la Peira i Can Peguera poden ajudar en la dinamització d'espais conflictius del Parc.

- Transformació de les dinàmiques a partir de la intervenció social d'equips.
- Reubicació d'espais i elements del Parc on es donin dinàmiques conflictives.
- Creació d'una xarxa de suport de dones.

PC03 - Dinamització d'espais del Parc

Tal com s'ha anat comentant al llarg d'aquesta línia estratègica, hi ha espais del Parc que es troben monopolitzats per certs col·lectius, com és el cas de la pista de volei o la zona de bàsquet. L'ús intensiu d'un espai públic té un significat simbòlic d'apropiació d'aquest, i la consegüent monopolització provoca que, sovint, altres col·lectius no acabin fent ús del mateix espai.

Resulta clar que la manera òptima de poder habitar col·lectivament els espais passa per una autogestió d'aquests a partir de la negociació i el consens entre diferents persones o grups. Tanmateix, sovint es donen recels i desconfiances entre col·lectius, raó per la que un acompanyament i/o gestió de l'espai pot facilitar l'ús compartit d'aquest i el progressiu reconeixement entre grups socials.

A fi de generar aquest apropament i obrir espais monopolitzats a nous grups socials, es proposa que els espais més concorreguts puguin ser dinamitzats per un equip d'intervenció social, de manera puntual i temporal, generant un apropament inicial entre grups, i enfocant vers una autogestió futura de l'espai. Aquest acompanyament, a més, pot dotar d'eines als col·lectius de com dinamitzar espais, ha de venir acompanyada d'una acció socioeducativa que posi èmfasis en conductes generadores de conflicte o incíviques, i que permeti una ràpida identificació de situacions de vulnerabilitat o potencialment conflictives.

La dinamització d'aquests espais doncs, més enllà d'evitar la monopolització, facilitaria la reducció de conflictes de convivència, així com de les conductes incíviques presents actualment en ambdós espais del Parc.

Per a la dinamització d'aquests espais, es pot comptar amb la col·laboració d'entitats i equipaments dels barris, podent afegir-se a d'altres activitats organitzades dins dels Parc, com el parc pedagògic, o l'ús de les pistes per usuàries de les entitats i/o equipaments, entre d'altres.

Dinamització socioesportiva de les pistes

Per donar resposta a la monopolització i control de l'espai per part del mateix col·lectiu social que fa ús de les pistes de dimecres a diumenge, es proposa una dinamització de l'espai per tal de promoure el volei o l'equavolei entre el veïnat, promoure l'intercanvi cultural i, obrir l'espai a d'altres col·lectius que no fan ús de l'espai per la monopolització actual.

Així mateix, en línia amb la proposta PE06 - PISTA POLIESPORTIVA, que pretén traslladar la canasta de bàsquet a les pistes del Passeig Fabra i Puig, la dinamització de l'espai es podria fer extensible a les altres activitats esportives que s'hi puguin donar.

Aquesta dinamització de les pistes, podria venir acompanyada d'un procés de modernització de l'espai, a través d'iniciatives artístiques, com s'ha donat en el cas de les pistes de bàsquet del Poblenou (https://ajuntament.barcelona.cat/santmarti/ca/noticia/el-Parc-del-poblenou-llueix-unes-renovades-pistes-de-basquet_1067236) .

Dinamització de les taules de pícnic

Especialment en horari de migdia de caps de setmana, el veïnat explica que el control i "la reserva" de les taules de pícnic per assegurar un lloc a l'hora de dinar, esdevenen especialment conflictius. Tot i la demanda per part d'algunes persones de reduir el nombre de taules, la proposta ha de passar per la correcta i respectuosa gestió de les taules de pícnic.

Per tal de procurar l'ús responsable de les taules, es pot:

- Posar cartells de sensibilització, promovent l'accés lliure a les taules, l'evitació de la reserva anticipada de les taules o la promoció de conductes respectuoses amb el medi, com evitar l'ús de música amplificada o la generació de brutícia.
- En cas de sobredemanda de taules i situacions de conflicte associats, es pot arribar a plantejar la gestió de l'espai per part d'equips d'agents cívics o de dinamització.

Dinamització al Parc per tal de promoure la transformació d'espais

Amb la finalitat d'augmentar i reforçar la xarxa comunitària dels diferents equipaments i entitats dels barris i el veïnat d'aquests, es proposa crear una comissió que s'ocuparia de definir i implementar la dinamització d'activitats creatives per a la transformació d'espais durant el procés de remodelació del Parc.

Existeixen accions per a millorar espais del Parc que poden ser abordades per la mateixa ciutadania, de la mà de les entitats i equipaments públics, tals com escoles, casals de gent gran, casals de barri o centres esportius, entre d'altres. Aquesta acció aprofundeix el vincle del veïnat amb el Parc i enforteix la relació entre les entitats dels barris, els equipaments públics i els col·lectius informals.

Exemples d'activitats d'aquesta mena són:

- Pintar les tanques dels espais infantils de colors
- Crear un circuit itinerant de running
- Plantar un hort urbà/plantes aromàtiques dins el Parc, gestionat per un col·lectiu específic

- Plantejar la nomenclatura de cada espai del Parc i ubicar senyalitzacions d'aquestes amb palets de fusta
- Pintar les línies de les pistes de bàsquet o volei

7 REFLEXIONS FINALS

Aquesta diagnosi urbano-social és el primer pas en el procés de remodelació del Parc del Turó de la Peira. La diagnosi, a través d'estratègies participatives, esdevé un termòmetre del sentir general de part del veïnat del Parc en relació als seus espais i els seus usos.

L'informe veu de la informació compartida per veïns i veïnes i, per tant, aquesta informació els pertany. Cal doncs, continuar treballant amb aquests veïns i veïnes a fi de validar els continguts que en l'informe s'exposen i, especialment, cal continuar-hi treballant en els futurs passos en la remodelació del Parc, tant des de la municipalitat, com des de l'equip tècnic que dissenyi el projecte final.

No només la informació compartida –queixes i propostes- els correspon, sinó també el propi Parc, un espai públic vinculat històricament al territori, a la ciutadania. Resulta imprescindible doncs, que tothom es pugui sentir partícip de la futura remodelació del Parc, que senti la seva veu escoltada i els seus interessos reconeguts. En cas contrari, la desafecció vers la participació i la municipalitat quedarà prou accentuada.

El procés participatiu dut a terme ha volgut ser molt escrupolós en el disseny del propi procés, essent curós en la recollida i anàlisi de la informació, així com en la dinamització de les diferents accions realitzades. Malgrat aquest esforç en la part metodològica i de dinamització, la participació social esdevé la dimensió a reflexionar i millorar en processos posteriors o en les fases següents de la remodelació del Parc. Tot i la heterogeneïtat de veus recollides, el nombre d'assistents en algunes accions, així com en la darrera comissió de seguiment, és un aspecte a repensar. Cal ser molt exigent, no només en recollir una gran heterogeneïtat de veus, sinó també que el nombre sigui representatiu i que en els espais de debat es disposi de temps per a la reflexió profunda i col·lectiva.

Quant als continguts, recollir dos aspectes centrals que s'han comentat de manera unívoca entre la majoria de persones participants, generant-se un consens entre una gran heterogeneïtat de veus.

S'ha detectat un malestar evident, més enllà de la remodelació dels espais del Parc, que ateny a la **conflictitat social** associada a alguns usos del Parc. És primordial abordar aquests conflictes des de la intervenció social i comunitària, doncs qualsevol millora o transformació del Parc que no contempli l'abordatge de dinàmiques socials, podria resultar poc recompensant per a moltes persones de l'entorn.

Per altra banda, s'ha constatat la voluntat generalitzada de mantenir el Parc com a patrimoni natural i protector de la **biodiversitat** i, en aquesta línia, s'ha demanat de manera unívoca protegir la fauna i la flora i evitar una transformació del Parc que suposi cap urbanització excessiva d'espais naturals. Les línies estratègiques proposades van en aquest sentit.

Finalment, volem destacar el paper proactiu de diversos veïns i veïnes, d'algunes entitats, així com de la comissió de seguiment, que han col·laborat en el procés i han facilitat la participació d'altres veïns i veïnes. La seva implicació en el procés ha fet que aquest document hagi estat possible.

8 DOCUMENTACIÓ GRÀFICA

8.1 Índex de la documentació gràfica

- P00. EMPLAÇAMENT
- P01. ÀMBIT D'ACTUACIÓ
- P02. IDENTIFICACIÓ D'ELEMENTS AL PARC
- P03. ACCESSOS I PENDENTS
- P04. DINÀMIQUES CONFLICTIVES
- P05. PUNTS POSITIUS I NEGATIUS
- P06. SENSIBILITAT ACÚSTICA EDIFICIS
- P07. PROPOSTES VEÏNALS
- P08. ZONIFICACIÓ PROPOSADA
- P09. PLÀNOL D'ACCIONS SEGONS LÍNIA ESTRATÈGICA
- P10 PLÀNOL D'ACCIONS SEGONS PRIORITAT
- P11. LE: UN PARC PER LA NATURA
- P12. LE: UN PARC PER L'ESPORT
- P13. LE: UN PARC PER JUGAR-HI
- P14. LE: UN PARC RENOVAT I ACCESSIBLE
- P15. ÀMBITS D'ACTUACIÓ

9 ANNEXOS

9.1 Fitxes dels projectes/ devolució participació

9.2 Fitxes de les accions/ línies estratègiques

9.3 Panells resum

9.4 Reculls de propostes, taules i dades

9.5 Enquesta realitzada

9.6 Resultats de les enquestes

9.7 Actes

- Guió 1^a sessió oberta
- Guió 2^a sessió oberta
- Acta 1^a sessió oberta
- Acta 2^a sessió oberta
- Acta 1^a comissió de seguiment
- Acta 2^a comissió de seguiment
- Acta dinàmiques a les escoles i instituts
- Actes dels punts d'interacció mòbils
- Acta recorregut de dones
- Acta recorregut de persones no usuàries

9.8 Recull fotogràfic