



Ajuntament  
de Barcelona

# **PROCÉS PARTICIPATIU PER A LA REDACCIÓ DELS ESTUDIS PREVIS DE LA REURBANITZACIÓ DELS INTERIORS D'ILLA DE LA GUINEUETA**



**Informe de participació ciutadana**

Maig 2023

## Índex de continguts

<b>1</b>	<b>INTRODUCCIÓ</b>	<b>3</b>
	1.1. CONTEXT	3
	1.2. OBJECTIUS DEL PROCÉS	3
<b>2</b>	<b>ÀMBIT TERRITORIAL</b>	<b>4</b>
<b>3</b>	<b>AGENTS IMPLICATS I PARTICIPANTS</b>	<b>5</b>
<b>4</b>	<b>METODOLOGIA</b>	<b>7</b>
	4.1 FASES DEL PROCÉS PARTICIPATIU	7
	4.2 ACTIVITATS REALITZADES	8
	4.3 EINES DE COMUNICACIÓ I PARTICIPACIÓ	11
<b>5</b>	<b>RESULTATS</b>	<b>14</b>
	5.1 TRACTAMENT DE LES APORTACIONS	14
	5.2 APORTACIONS PER TEMÀTIQUES	14
	5.3 ANÀLISI QUANTITATIVA DE LES PROPOSTES RECOLLIDES	18
<b>6</b>	<b>AVALUACIÓ DEL PROCÉS</b>	<b>22</b>
<b>7</b>	<b>ANNEX</b>	<b>31</b>

**Document elaborat:**

Departament de Participació d'Ecologia Urbana

**Direcció:**

Departament de Participació, Direcció de Comunicació i Participació de la Gerència d'Àrea d'Ecologia Urbana

Districte de Nou Barris

Direcció de Serveis de Democràcia Activa

BIMSA, Barcelona d'Infraestructures Municipals, S.A.

# 1 INTRODUCCIÓ

## 1.1. Context

Fa 15 anys es va iniciar la primera fase de la remodelació integral del barri de la Guineueta, una remodelació que ja ha assolit tres fases durant els darrers mandats municipals.

Al mes d'octubre de 2022 es va convocar una reunió, a petició de l'Associació de veïns i veïnes de la Guineueta, amb la Gerència del Districte i el Departament de Participació d'Ecologia Urbana, on es va assolir el compromís de desenvolupar un procés de participació ciutadana durant la redacció dels estudis previs de la reurbanització dels interiors d'illa Guineueta (fase 4) , la darrera àrea pendent de rehabilitar i d'adaptar per millorar-ne l'accessibilitat.

Per donar resposta a aquesta demanda veïnal - i un cop es va contractar l'equip que havia de redactar els estudis previs que definirien, a nivell projectual, diferents propostes per a la reurbanització dels interiors d'illa de la Guineueta delimitada per la rambla del Caçador, el carrer de la Guineueta, la Via Favència, el carrer del Castor i el carrer de la Gasela – al mes de març de 2023 es va iniciar el procés participatiu que havia d'acompanyar aquesta redacció.

El procés participatiu per a la redacció dels estudis previs de la reurbanització dels interiors d'illa de la Guineueta, fase 4, es va regular pel [Reglament de Participació Ciutadana](#) de l'Ajuntament de Barcelona, aprovat pel Plenari del Consell Municipal el 27 de maig de 2022 i publicat al BOPB el 28 de juny de 2022. A principis del mes de març es va constituir la Comissió de Seguiment del procés participatiu i, a continuació, se n'han fet més sessions participatives. El present informe en recull la planificació i d'altres aspectes del procés que s'ha dissenyat, en col·laboració amb el Districte de Nous Barris i on s'ha vetllat per facilitar la participació d'aquelles persones, entitats, organitzacions o col·lectius que garanteixen la representativitat de la ciutadania i el teixit veïnal, social i econòmic en la reflexió i el debat que ens ocupa.

## 1.2. Objectius del procés

Per tot l'esmentat, els objectius d'aquest procés, que es poden veure definits en el [Decret](#) del procés participatiu, són els següents:

- Elaborar una diagnosi compartida amb els agents de l'àmbit per donar informació rellevant a l'equip redactor sobre les necessitats i demandes del veïnat, els equipaments i el agents socials clau del barri
- Fer propostes a l'equip redactor, per tal que les tinguin en compte a l'hora d'elaborar els estudis previs
- Facilitar el seguiment de la redacció d'aquests estudis.



### 3 AGENTS IMPLICATS I PARTICIPANTS

Les persones cridades a participar han estat persones, entitats veïnals i comercials dels interiors d'illa Guineueta, actors vinculats a l'accessibilitat, a la perspectiva de gènere i a l'atenció a persones amb diversitat funcional i centres educatius, equipaments i centres culturals propers.

Atès que l'objecte del procés participatiu és un espai públic, s'ha vetllat per implicar persones o entitats vinculades a l'accessibilitat i a l'atenció a persones amb diversitat funcional; i alguna entitat o col·lectiu feminista per garantir la incorporació de la perspectiva de gènere. Malgrat tot, en tractar-se d'un espai molt delimitat on només hi ha habitatges, finalment només hi ha participat, com a entitats, l'AVV de la Guineueta així com veïns i veïnes a títol individual.

S'han comptabilitzat un total de **33 participants (19D, 14H)**, en les diferents activitats i espais de participació. En concret:

**1**

**Constitució de la  
Comissió de Seguiment  
7 de març de 2023  
7 participants  
5 dones i 2 homes**

**2**

**Passejada de diagnosi  
14 de març de 2023  
12 participants  
6 dones i 6 homes**

**3**

**Sessió de debat i  
proposta  
30 de març de 2023  
14 participants  
8 dones i 6 homes**

Cal destacar el treball en xarxa, la coordinació i la transversalitat dels diferents serveis i àrees municipals implicades en l'impuls i el bon desenvolupament del procés participatiu:

- Districte de Nou Barris
- Direcció de Serveis de Democràcia Activa
- Institut Municipal de Parcs i Jardins
- BIMSA
- Departament de Participació de l'Àrea d'Ecologia Urbana



## 4 METODOLOGIA

### 4.1 Fases del procés participatiu

El procés de participació per a la redacció dels estudis previs de la reurbanització dels interiors d'illa, fase 4, s'ha estructurat en 4 fases. En aquest document es detallen les accions realitzades al llarg de tot el procés.

- **Fase 1 INFORMACIÓ I INICI DEL PROCÉS**

*Del 7 al 13 de març de 2023*

Aquesta primera fase consisteix a dissenyar i estructurar el procés de participació, les diverses activitats que hi ha i els continguts dels debats a desenvolupar, i s'identifiquen els diversos agents socials i tècnics que s'involucraràn en els diferents espais de participació. També es defineixen les accions de difusió cap a la ciutadania. Aquesta fase inclou la constitució de la Comissió de Seguiment del procés participatiu, òrgan que, entre d'altres funcions, valida els mecanismes i el calendari previst del procés.

- **Fase 2 DIAGNOSI, DEBAT I CONTRAST**

*Del 14 al 31 de març del 2023*

En aquesta fase es desenvolupen diverses activitats que permeten contrastar i recollir problemàtiques i propostes de l'espai urbà (accessibilitat, connectivitat, verd, usos...).

Aquests contrastos i propostes es lliuraran a l'equip redactor per tal que els tingui en compte en la redacció dels estudis previs. Es realitzen activitats amb els diversos agents implicats en el procés per tal de debatre i poder visibilitzar les diverses opinions de les persones participants.

- **Fase 3 RETORN**

*Del 3 d'abril al 30 de setembre de 2023*

Aquesta fase consisteix a traslladar les conclusions del procés al veïnat, a les persones participants de les sessions de participació i a la Comissió de Seguiment. També es publica a la plataforma Decidim.barcelona l'informe final del procés participatiu per tal de fer-lo públic i consultable en qualsevol moment. Es preveu fer una sessió de presentació d'una primera proposta d'estudis previs i contrast amb la ciutadania i la Comissió de Seguiment.

- **Fase 4 SEGUIMENT**

*Del 2 d'octubre al 31 de desembre de 2023 (dates previstes)*

Pel que fa al seguiment, es realitzarà principalment a través del Consell de Barri, de la Comissió de Seguiment del procés i a través de la plataforma Decidim.



## 4.2 Activitats realitzades

Fins al març s'han realitzat un total de 3 activitats al llarg del procés participatiu:

### SESSIÓ PRESENCIAL



#### **Sessió de constitució de la Comissió de Seguiment**

L'AVV de la Guineueta i l'Ajuntament de Barcelona exerceixen de Grup impulsor del procés participatiu, atès que el procés s'ha promogut per iniciativa de l'entitat, i ahora són els membres de la Comissió de Seguiment del procés, òrgan que té com a principals funcions les d'emetre opinió sobre els instruments i la metodologia concreta de debat proposats, suggerir les modificacions que consideri convenientes i emetre informe, fer el seguiment del funcionament i l'eficàcia dels instruments de debat i recomanar-ne millores, emetre informe sobre les esmenes presentades pels participants en els instruments de debat respecte dels resums formalitzats en les actes de les sessions i conèixer i debatre l'informe de resultats del procés i afegir-hi suggeriments o millores.

A la sessió de constitució de la Comissió de Seguiment es dona a conèixer la proposta de procés participatiu, les seves fases i activitats per tal que la Comissió col·labori en la definició de les metodologies per a la participació i recomanar-ne millores, col·laborar per trobar una solució a les discrepàncies que hi puguin sorgir, col·laborar en la definició dels indicadors per a l'avaluació del procés participatiu i conèixer i debatre l'informe de resultats del procés i afegir-hi suggeriments o millores.

#### **Sessió informativa [\(acta\)](#)**

*Dimarts 7 /03 / 2023 de 10.00h a 11.30h*



## PASSEJADA



### Passejada de diagnosi

Les passejades són una activitat que consisteix a realitzar un recorregut a peu amb el veïnat, amb diferents parades per l'espai públic, per tal de poder fer una anàlisi en profunditat de la realitat del lloc i així poder extreure una diagnosi tant de les mancances, com de les millores o les potencialitats de l'espai avaluat. En aquesta passejada exploratòria de diagnosi es va fer un recorregut a peu pels interiors de l'illa delimitats per la rambla del Caçador, el carrer de la Guineueta, la via Favència i els carrers del Castor i de la Gasela, i es va reflexionar sobre les experiències i necessitats quotidianes a l'espai públic, i es va identificar i analitzar els aspectes que faciliten o dificulten el dia a dia.

- **Passejada**

[\(acta\)](#)

*Dimarts 14 / 03 / 2023 de 17.30h a 19.00h*





## **SESSIÓ DE DEBAT I PROPOSTA**

Aquestes sessions consisteixen en una anàlisi en profunditat i d'un posterior debat, dels diversos temes que impliquen la reurbanització dels interiors d'illa. Per tal de poder aprofundir en els debats i reflexions i que aquests siguin adequats, la sessió ha abordat les temàtiques següents: accessibilitat i connectivitat, infraestructures urbanes, usos i mobiliari a l'espai públic i verd. La sessió ha constatat d'una explicació tècnica inicial sobre la temàtica a tractar per part dels cossos tècnics municipals experts i per l'equip redactor dels estudis previs, per tal d'ajudar a contextualitzar el contingut del debat.

- **Sessió de debat i proposta** [\(acta\)](#)  
*Dijous 30 / 03 / 2023 de 17.30h a 19.30h*



## 4.3 Eines de comunicació i participació

### PLATAFORMA EN LÍNIA



#### Decidim.barcelona

En aquest procés la [plataforma Decidim.Barcelona](#) s'ha utilitzat per difondre, informar i fomentar la participació de les diverses activitats del procés participatiu. Concretament, les accions que s'han portat a terme a través de la plataforma són:

- Informar dels objectius i fases del procés.
- Informar i difondre prèviament les diverses activitats.
- Facilitar l'acta i el material fet servir en cada activitat.
- Mostrar tota la documentació relacionada amb el procés.



The screenshot shows the Decidim.Barcelona website. At the top left is the 'DECIDIM.BARCELONA' logo. To its right is a search bar with the text 'Cercar' and a magnifying glass icon. Further right are links for 'Català', 'Registra't', and 'Entra'. Below the navigation bar is a main banner for the project 'Reurbanització dels interiors d'illa de la Guineueta'. The banner includes the hashtag '#interiorsdillaGuineueta' and the text 'Redacció dels estudis previs de la reurbanització dels interiors d'illa de la Guineueta (fase 4)'. On the right side of the banner, there is a progress indicator showing 'FASE 3 DE 4' and a box for 'Fase de retorn' with the dates '03-04-2023 - 30-09-2023' and a link 'Veure les fases'. At the bottom left of the banner, there are two tabs: 'EL PROCÉS' and 'TROBADES'.

**3 TROBADES**

El següent formulari filtra els resultats de la cerca dinàmicament quan es canvien les condicions de la cerca.

Cerca

TIPUS

- Totes
- Presencial
- En línia
- Híbrida

Actualment no hi ha trobades programades, però pots veure les anteriors.

Resultats per pàgina: 20

**Sessió oberta de debat de diagnosi i proposta**  
Trobada oficial

Vine i participa en aquesta sessió oberta en què es debatrà, a mode de diagnosi i proposta, com ha de ser la...

30 MARÇ 2023 · 17:30 - 19:30

LA MASIA DE LA GUINEUETA Plaça Ca n'Ensenya, 08031 Barcelona

▲ 26 SEGUIR ■ 2

**Passejada exploratòria**  
Trobada oficial

Us convidem a participar en aquesta passejada exploratòria de diagnosi, on a través d'un recorregut a peu pels...

14 MARÇ 2023 · 17:30 - 19:00

EL PUNT DE TROBADA SERÀ LA SEU DE L'AVV LA GUINEUETA rambla del Caçador, 1, 08042 Barcelona Davant de l'AVV la Guineueta

▲ 23 SEGUIR ■ 0

**Constitució de la Comissió de Seguiment**  
Trobada oficial

Constitució de la Comissió de Seguiment del procés participatiu.  
L'AVV de la Guineueta i l'Ajuntament de Barcelona...

07 MARÇ 2023 · 10:00 - 11:30

## DIFUSIÓ



### Canals i material de difusió

Amb la voluntat d'arribar al major nombre de persones s'han fet servir els canals i materials de difusió següents:

- Correus electrònics de difusió als agents implicats.
- Pàgines web
- Xarxes socials
- Cartells
- Publicacions digitals a través del Decidim.barcelona

SUP BAR  
 ERI CEL  
 LLA ONA

**Com han de ser els interiors d'illa de la Guineueta?**

Participa en la proposta de reurbanització dels interiors d'illa delimitats per la rambla del Caçador, el carrer de la Guineueta, la Via Favència i els carrers del Castor i de la Gasela.

**14 de març, a les 17.30 h**  
Passejada exploratòria pels interiors d'illa  
Punt de trobada: rambla del Caçador, 1

**30 de març, a les 17.30 h**  
Sessió oberta de diagnosi i proposta  
Masia de la Guineueta (pl. Ca n'Ensenya)




 Ajuntament de Barcelona
 
 Districte de Nou Barris



**S U P   B A R  
E R I   C E L  
L L A   O N A**

## **Com han de ser els interiors d'illa de la Guineueta?**

**14 de març, a les 17.30 h**

**Passejada exploratòria pels interiors d'illa**

Punt de trobada: rambla del Caçador, 1

**30 de març, a les 17.30 h**

**Sessió oberta de diagnòsi i proposta**

Masia de la Guineueta (pl. Ca n'Ensenya)



A més, l'AVV de la Guineueta també va fer cartelleria pròpia, per fer difusió del procés, que va penjar a totes les entrades dels edificis de l'àmbit.

## 5 RESULTATS

### 5.1 Tractament de les aportacions

S'ha recollit totes les aportacions de les persones participants, i per a cadascuna de les temàtiques s'han llistat les aportacions tant des del punt de vista de la diagnosi com des del punt de vista propositiu. Les diverses aportacions realitzades s'han classificat en quatre temàtiques:

- Accessibilitat i connectivitat
- Verd
- Usos i mobiliari a l'espai públic
- Infraestructures urbanes

### 5.2 Aportacions per temàtiques

A la sessió de constitució de la Comissió de Seguiment i a la passejada exploratòria es fan un seguit d'aportacions que es detallen a continuació:

#### ACCESSIBILITAT I CONNECTIVITAT

	<b>ANÀLISI</b>	<b>PROPOSTA</b>
<b>PAVIMENT</b>	Paviment en mal estat, amb forats (rates) i desnivells importants que dificulten l'accessibilitat	Refer el paviment dels interiors d'illa tenint en compte l'impacte dels animals que puguin aparèixer amb la intervenció
		Crear una franja a la vorera del c. Castor amb un tipus de paviment més rugós, per garantir-ne l'accessibilitat
<b>ESCALES</b>	Escales amb esglaons d'amplada inadequada, incòmodes i poc accessibles	Condicionar les escales actuals i substituir-ne algunes per rampes accessibles
<b>ITINERARI POC ACCESSIBLE</b>	Manca d'itinerari accessible entre les safates que configuren els interiors d'illa	Generar estratègies de disseny de les safates que facin més accessibles els itineraris
		Crear un itinerari accessible natural a les zones de vegetació
<b>SENYALÍSTICA</b>	Indicadors de noms i números erronis que provoquen confusió	Revisar la senyalística 57-61, atès que no correspon amb la numeració dels habitatges



## EL VERD

	<b>ANÀLISI</b>	<b>PROPOSTA</b>
<b>ARBRAT</b>	Manteniment insuficient dels pins	Sanejar l'arbrat i fer-ne una valoració general del seu estat
<b>ZONES DE VEGETACIÓ</b>	Alçada insuficient dels murs que delimiten les zones de vegetació amb forta pendent (escorrentia)	Revisar l'alçada dels murs que delimiten aquestes zones
<b>PARTERRES</b>	Parterres a tocar de les edificacions, la qual cosa provoca humitats (alguns edificis estan afectats per l'aluminosi)	Separar els parterres dels habitatges per reduir els problemes d'humitat
	En funció de l'orientació del parterre, la vegetació no creix	Condicionar el tipus de vegetació dels parterres a l'orientació de cada zona

## USOS I MOBILIARI A L'ESPAI PÚBLIC

	<b>ANÀLISI</b>	<b>PROPOSTA</b>
<b>BANCS</b>	Els bancs de pedra són un element històric del barri però no s'utilitzen gaire	Reubicar-los junts en un espai diferenciat
	Introducció de nous bancs	Situar els nous bancs lluny dels habitatges per evitar la contaminació acústica
<b>ZONA DE JOC INFANTIL</b>	Ús molt localitzat a les tardes i durant el cap de setmana	Renovar-ne el paviment perimetral a la cantonada carrer de la Guineueta i rambla del Caçador (itinerari principal)
<b>ÚS ESPORTIU</b>	Problemes de convivència amb skaters	Posar protecció a les baranes de les escales per evitar que llisquin i malmetin el mobiliari
<b>ESPAIS DE PAS</b>	Els espais de pas són utilitzats, en ocasions, per jugar a pilota, anar en patinet i per aparcar cotxes i motos	Necessitat de conservar i mantenir els espais principals de pas i els elements que els configuren, com les escales i les baranes

## **INFRAESTRUCTURES URBANES**

	<b>ANÀLISI</b>	<b>PROPOSTA</b>
<b>DRENATGE PLUVIAL</b>	Pluvials plens de brossa i fulles seques. Quan plou, l'aigua no drena, s'embassa i inunda el paviment. Manteniment insuficient	Millorar-ne el manteniment
<b>IL·LUMINACIÓ</b>	Il·luminació insuficient i amb escassa intensitat	Millorar la sincronització dels sistemes d'il·luminació amb les altres illes, per no generar espais foscos
	Alguns fanals, per la seva ubicació, generen contaminació lumínica	Evitar la llum massa propera o directa als habitatges
	Manca de manteniment	Noves instal·lacions de cablejat soterrades

En general, la ciutadania planteja millorar l'accessibilitat i corregir els desnivells, actualitzar les infraestructures antigues de serveis, renovar la pavimentació i reestructurar el verd.

A la sessió de debat i proposta del 30 de març s'aborden totes aquestes aportacions i, després de l'explicació tècnica inicial per part dels tècnics municipals experts i per l'equip redactor dels estudis previs, per tal d'ajudar a contextualitzar el contingut, les persones participants comparteixen les seves valoracions i aportacions, en plenari i a partir d'un torn de paraula. Les aportacions de la sessió es situen sobre un plànol i s'organitzen segons les temàtiques, amb el suport de l'equip de dinamització.

A continuació es presenten les aportacions, organitzades segons els àmbits temàtics treballats durant el procés participatiu (a l'inici s'indica si aquestes han sigut **d'anàlisis (A)** o si s'han plantejat en clau de **proposta (P)** i al final de cada aportació, s'indica també el **grau de consens: BAIX, MIG i ALT**):

### **Accessibilitat i connectivitat**

- **A.** Es comenta que no hi ha itineraris principals i secundaris. Per tant, la posició de rampes i escales s'haurà de decidir en funció d'altres criteris tècnics, com per exemple la topografia. Grau de consens: **ALT**

- **P.** Es considera molt important que la vorera del carrer Gasela sigui accessible i les persones hi puguin passar amb comoditat. Es comparteix que ara no és així perquè la vorera és massa estreta i hi ha fanals al mig que obstrueixen l'espai lliure de pas. Grau de consens: **ALT**
- **P.** Es proposa eliminar el mínim de places d'aparcament possible al carrer Gasela, tot i la necessitat d'ampliar la vorera per reduir-ne el pendent transversal i millorar-ne l'accessibilitat, cosa que tècnicament sembla que només es pot aconseguir eliminant el cordó d'aparcament. Grau de consens: **MIG**

## Infraestructures

- **P.** Es proposa eliminar els cables aeris de les companyies telefòniques. Grau de consens: **ALT**  
*Al respecte, des de l'equip tècnic de l'Ajuntament, es comenta que això segur que es farà amb tots els cables aeris entre edificis i que, en canvi, serà més difícil actuar amb els que estan enganxats a les façanes.*
- **P.** Es proposa facilitar l'accés del vehicle de bombers a tot arreu. Es comenta que ara no poden accedir fins al carrer Gasela, 61. Grau de consens: **ALT**  
*Al respecte, des de l'equip tècnic de l'Ajuntament, es comenta que això segur que es farà perquè la normativa hi obliga i perquè els mateixos bombers revisaran el projecte.*
- **P.** Es proposa moure els contenidors situats a prop d'un edifici del carrer Gasela (el quart bloc venint des de rambla del Caçador) i apropar-los més cap al cinquè bloc. Grau de consens: **ALT**
- **P.** Es demana solucionar el problema d'acumulació d'aigua que es produeix sempre que plou al costat de la torre, tocant al carrer Castor. Grau de consens: **ALT**

## Usos i mobiliari a l'espai públic

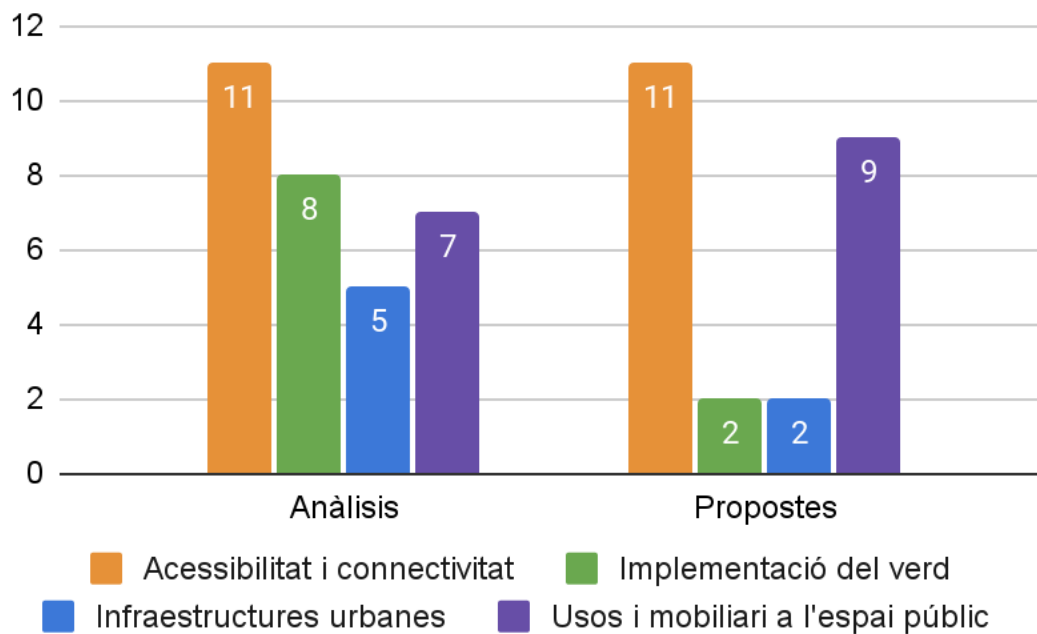
- **P.** Es considera molt important mantenir el caràcter tranquil dels interiors d'illa. Per tant, es demana que hi hagi espais d'estada amb bancs i ombra i, si s'hi col·loquessin jocs infantils, que estiguin ben separats de les façanes. Grau de consens: **ALT**
- **P.** Es proposa col·locar aparells de cal·listènia a les placetes que queden a tocar de Via Favència. Grau de consens: **MIG**



**Figura 1.** Plànol resultat amb les aportacions compartides durant la sessió

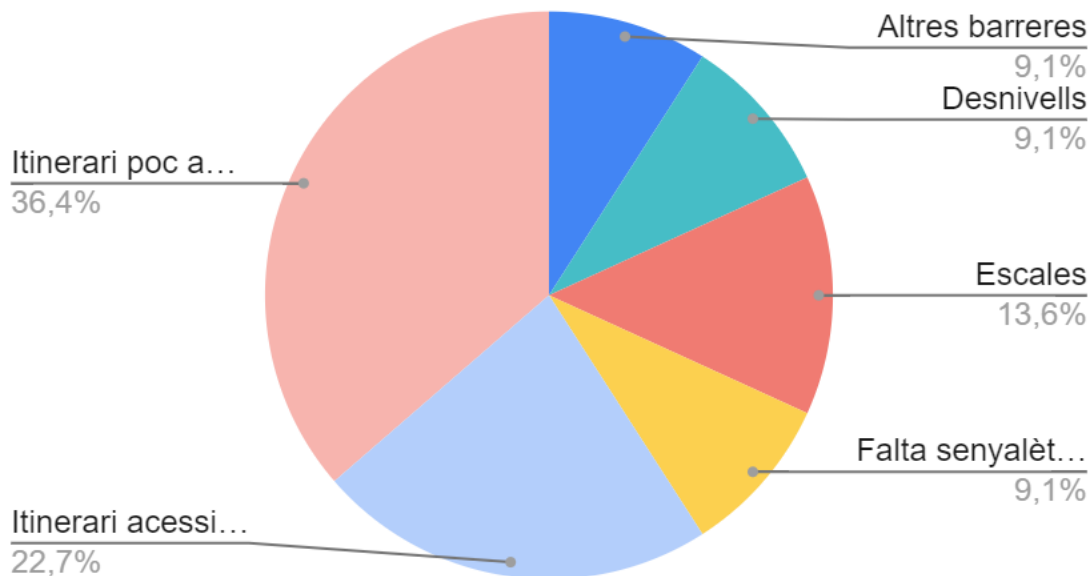
### 5.3 Anàlisi quantitativa de les propostes recollides

A continuació, es realitza un recull quantitatiu on s'indica la relació percentual entre les tipologies d'intervencions recollides per a cada temàtica. Es detecta que les dues temàtiques que han tingut més aportacions han sigut les referents a l'accessibilitat i connectivitat (11) i els usos i mobiliari a l'espai públic (9).



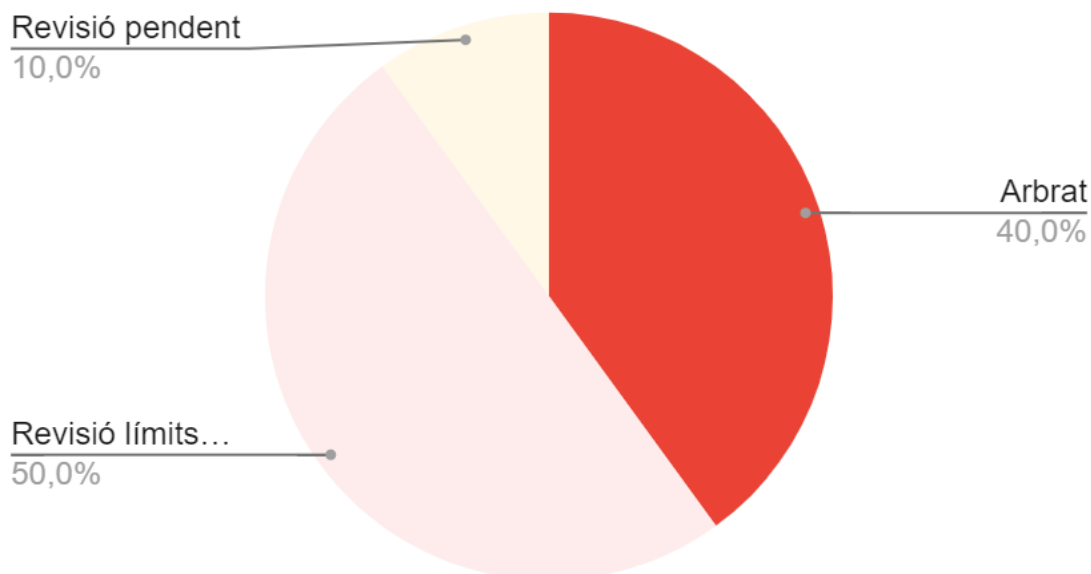
En relació amb l'accessibilitat i connectivitat, es detecta que les principals observacions realitzades recauen sobre els itineraris i la seva configuració, principalment, sobre aquelles mancances d'accessibilitat (36,40%).

### Acessibilitat i connectivitat



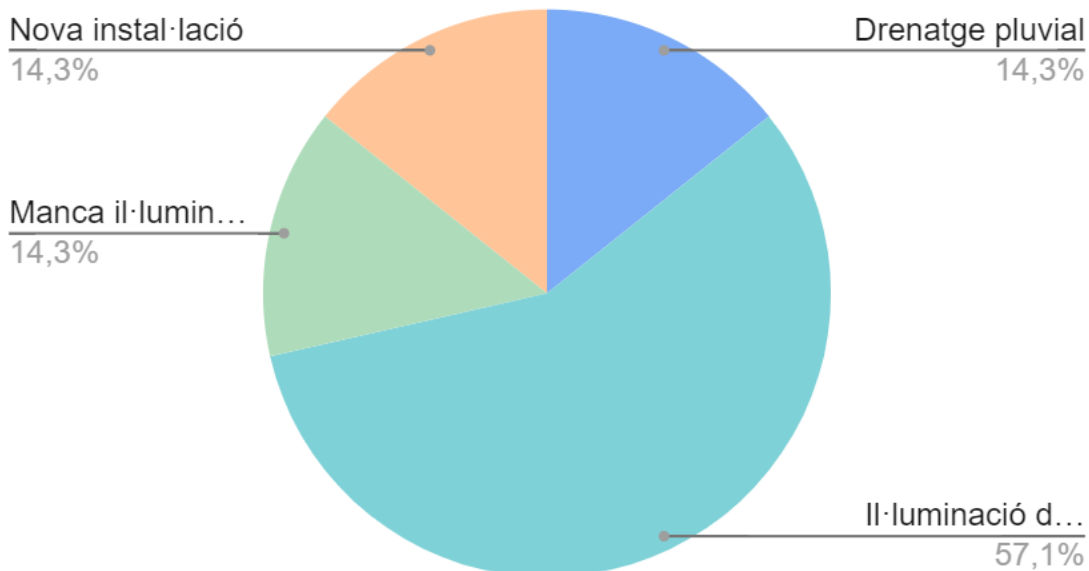
En relació amb la implementació del verd, el 50% de les aportacions recollides posa de manifest la necessitat de revisar els límits dels parterres i la seva relació amb les edificacions. Les tasques de manteniment i els criteris d'ubicació de l'arbrat ha estat la segona temàtica exposada amb un 40% de les aportacions.

### Implementació del verd



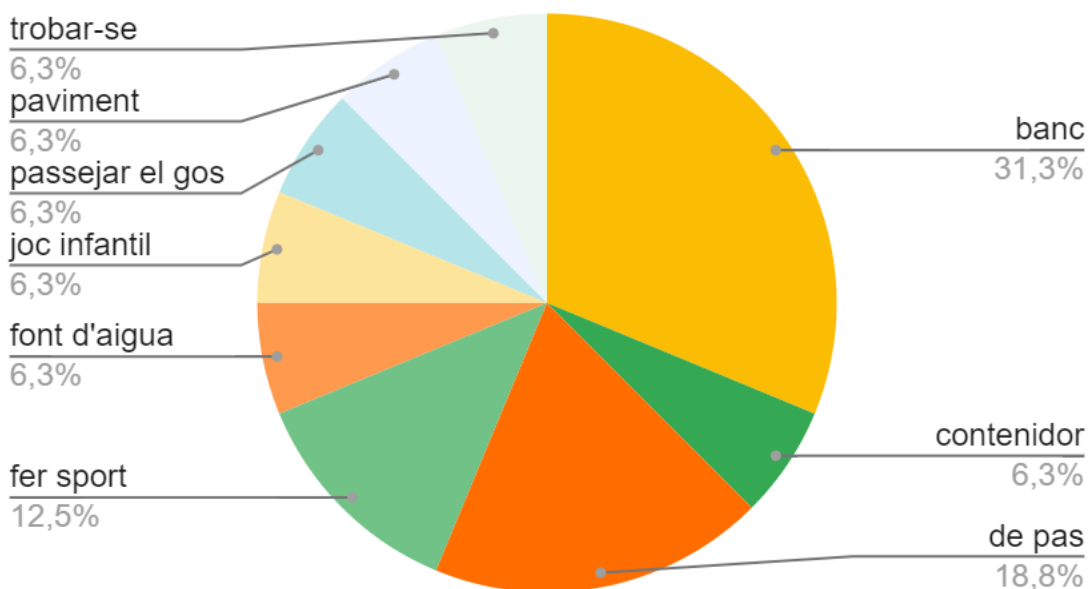
En relació amb les infraestructures urbanes, el veïnat considera que existeix una il·luminació deficient a l'interior de les illes. La implementació d'una nova instal·lació i la revisió de les instal·lacions d'evacuació d'aigües pluvials han sigut les altres temàtiques de debat amb un 14,30% cadascuna.

### Infraestructures urbanes

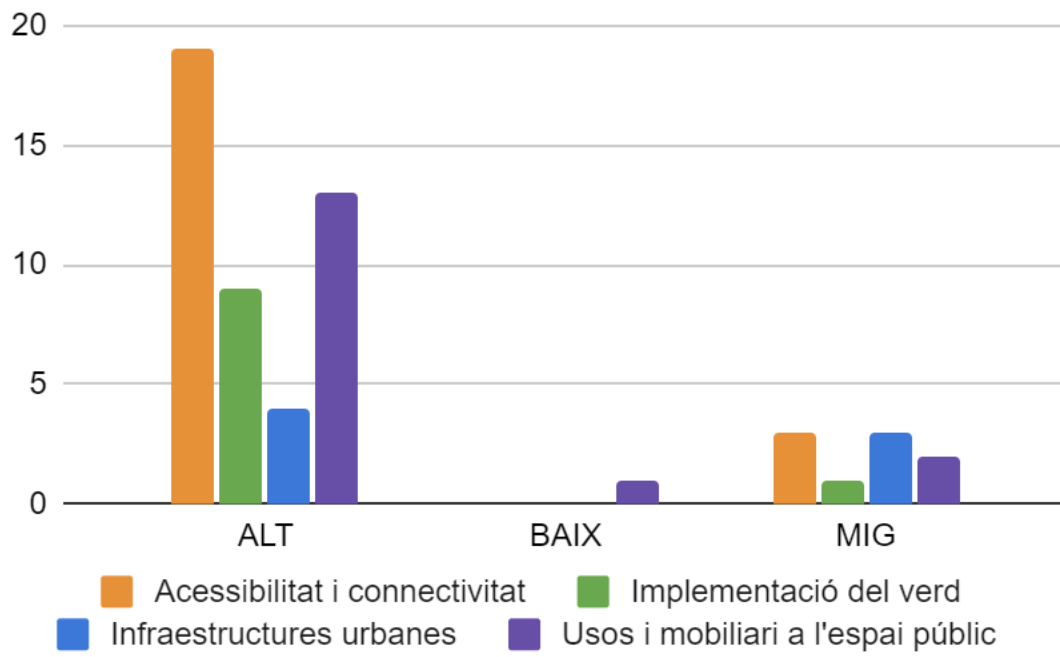


En relació amb els usos i mobiliari a l'espai públic, la ubicació i manteniment dels bancs (31,30%) i la consolidació dels espais de pas (18,80%) han sigut les principals necessitats que han posat de manifest. De les observacions, s'extreu la necessitat de no introduir nous usos generadors d'activitat a l'interior d'illa i la disposició de bancs puntuals per reforçar el caràcter de pas dels espais.

### Usos i mobiliari a l'espai públic



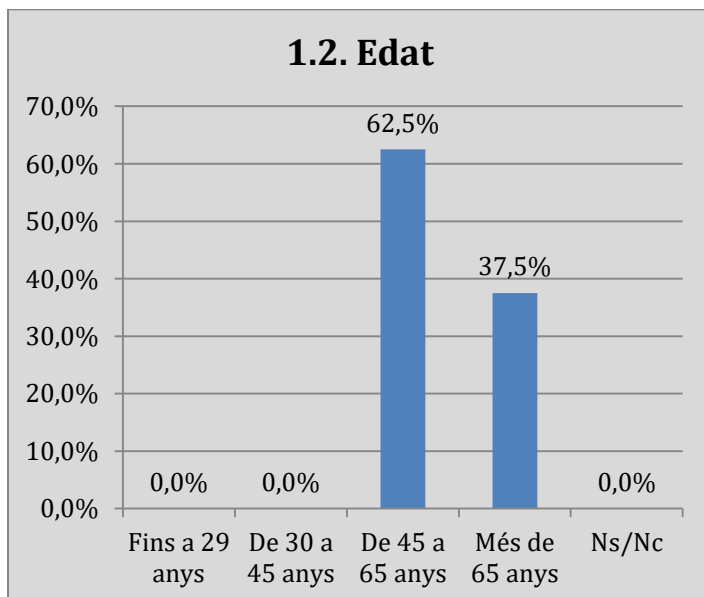
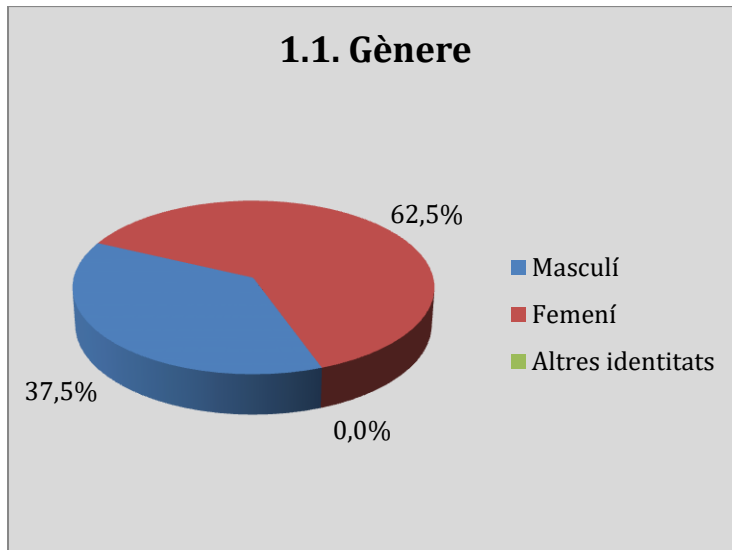
Finalment, a la següent gràfica, s'exposa el grau de consens al qual s'ha arribat per temàtica. Es posa de manifest que durant la marxa exploratòria s'ha recollit una veu comuna i s'han arribat als mateixos consensos independentment dels grups de treball.



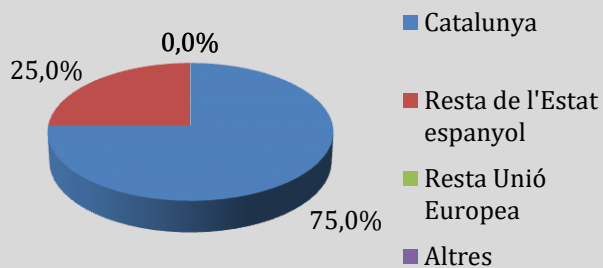


## 6 AVALUACIÓ DEL PROCÉS

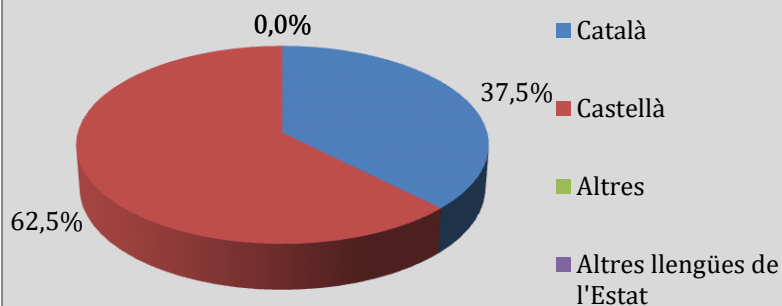
Per tal de fer la valoració del procés participatiu, es van repartir uns formularis d'avaluació a les sessions. A partir d'aquestes fitxes, s'han estret els següents indicadors de les persones participants:



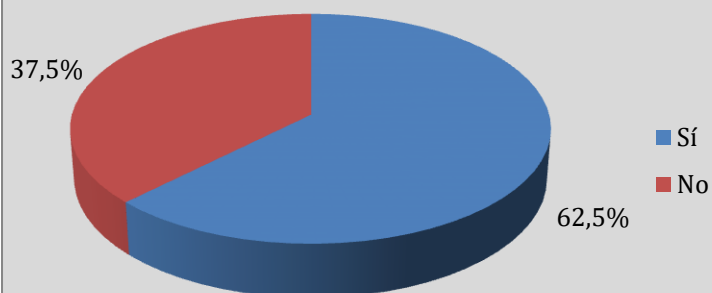
### 1.3. Lloc de naixement



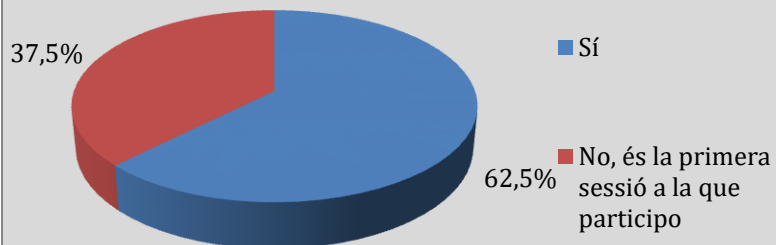
### 1.4. Llengua materna



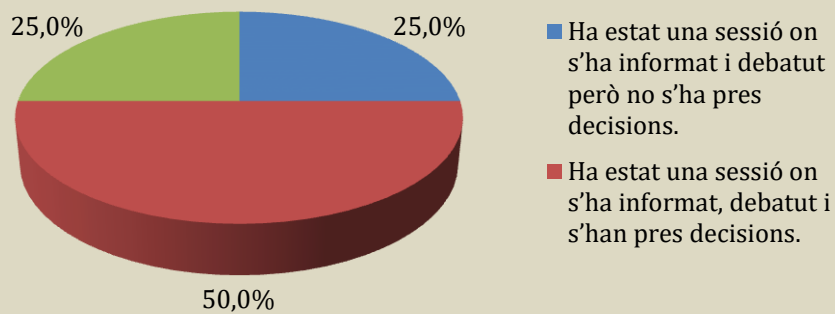
### 1.5. Vens en representació d'alguna entitat o col·lectiu?



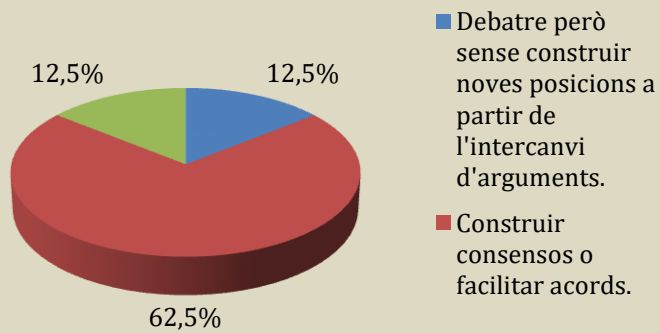
### 1.6. Has participat en activitats anteriors en el marc d'aquest mateix procés participatiu?



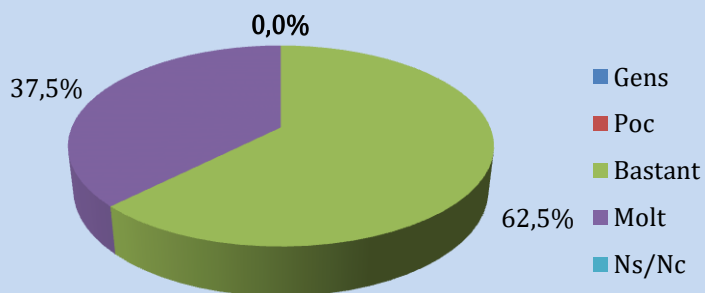
### 2.1. Ha estat una sessió bàsicament informativa, consultiva o de presa de decisions?



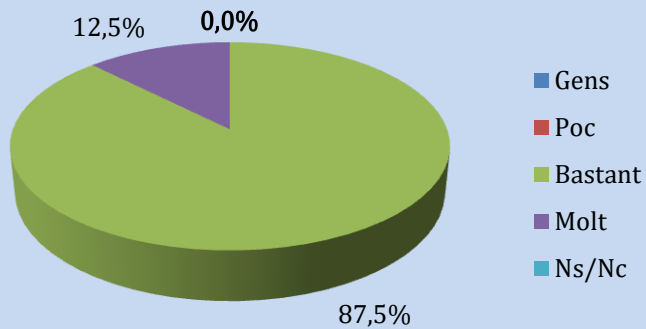
## 2.2. El debat ha servit per...



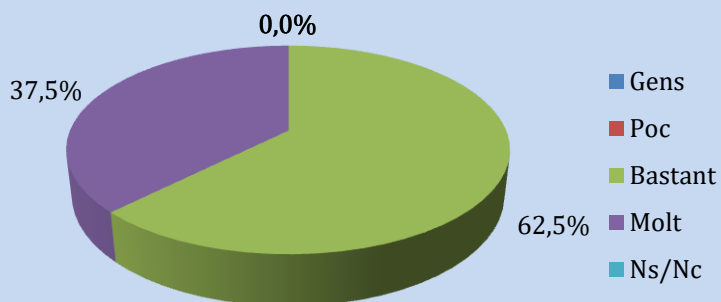
## 3.1. El temps ha estat ben distribuït i ha estat suficient per a abordar tots els temes proposats?



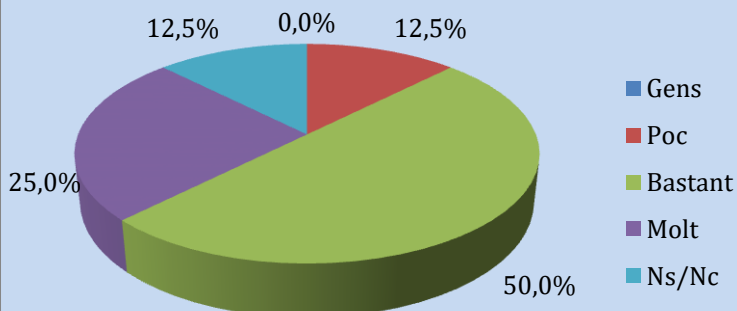
### 3.2. En quina mesura consideres que s'ha facilitat informació suficient de la temàtica tractada?

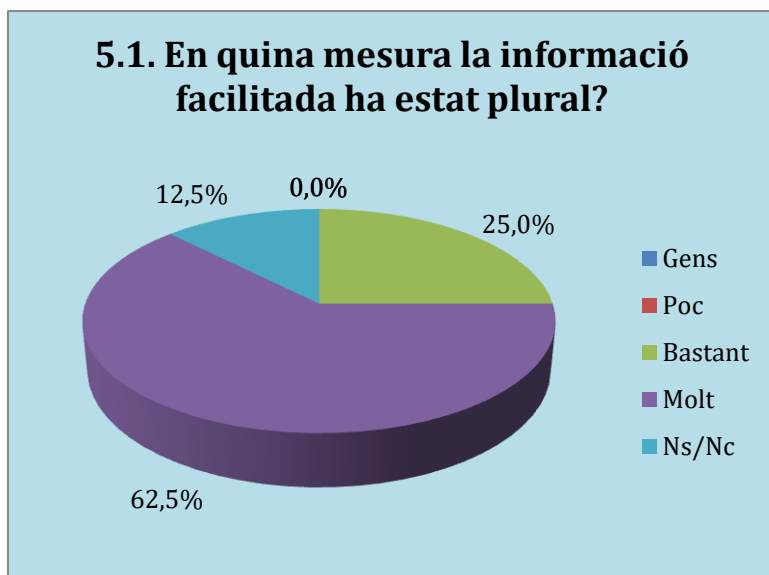
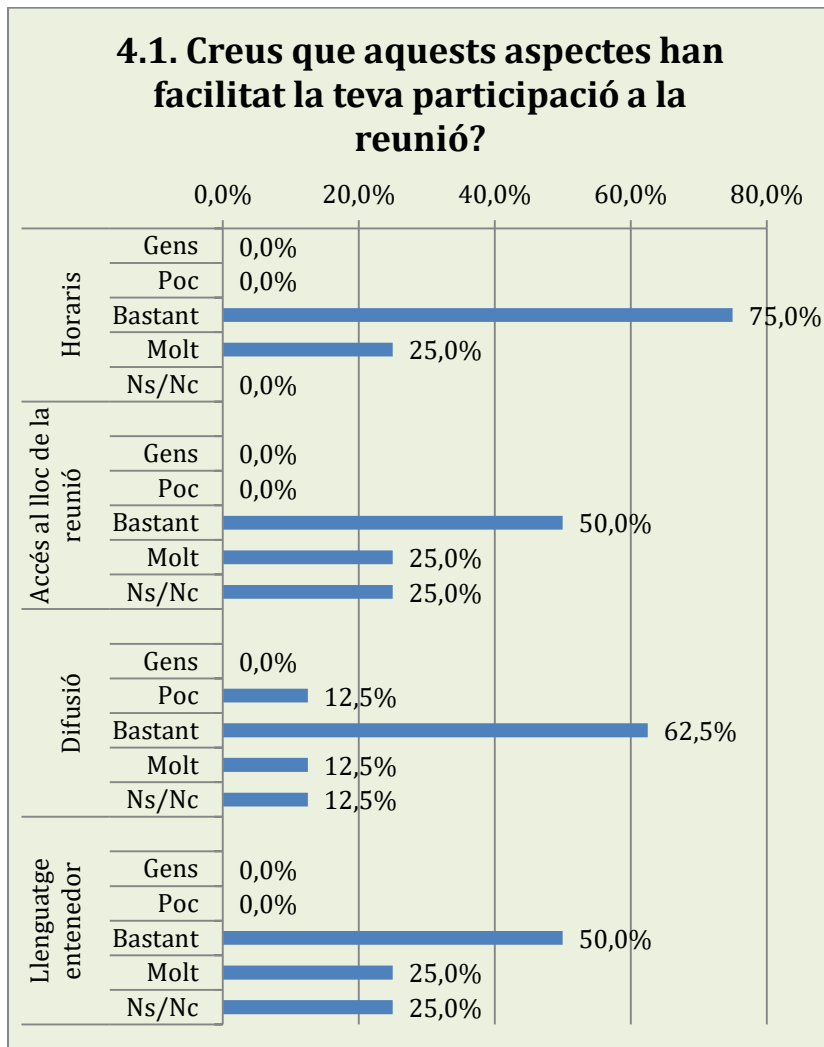


### 3.3. Creus que s'ha facilitat que les persones participants poguessin opinar i expressar les seves posicions al llarg de la sessió?

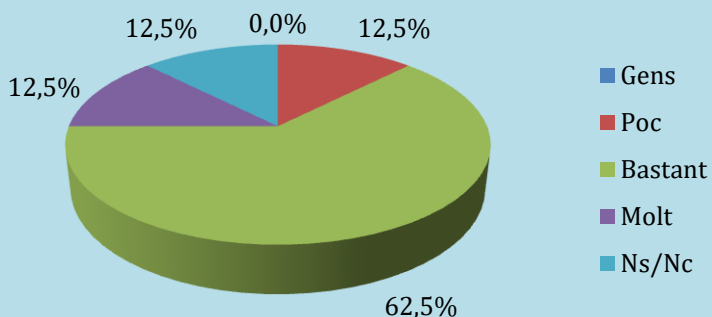


### 3.4. Creus que has tingut l'oportunitat d'incidir en el resultat del debat?

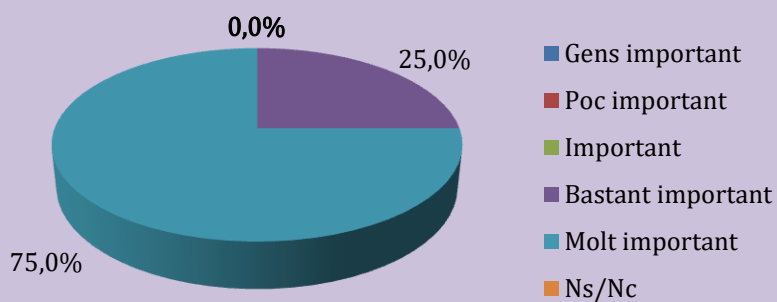




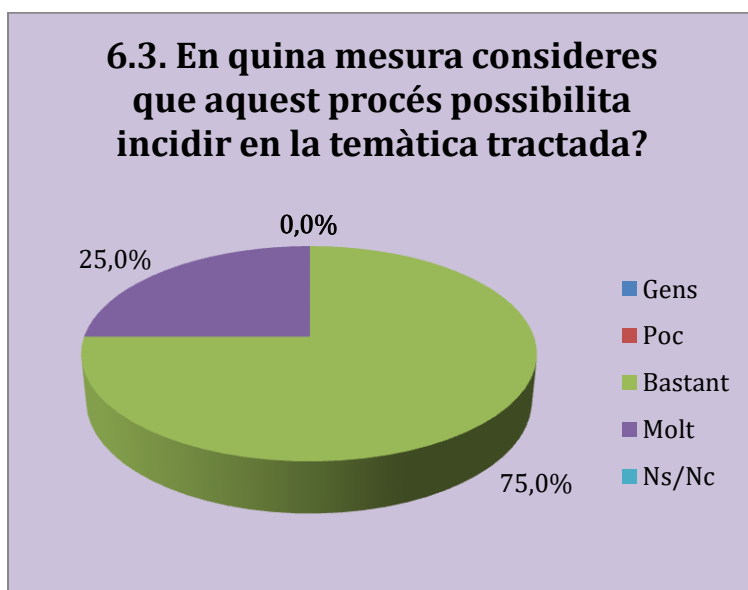
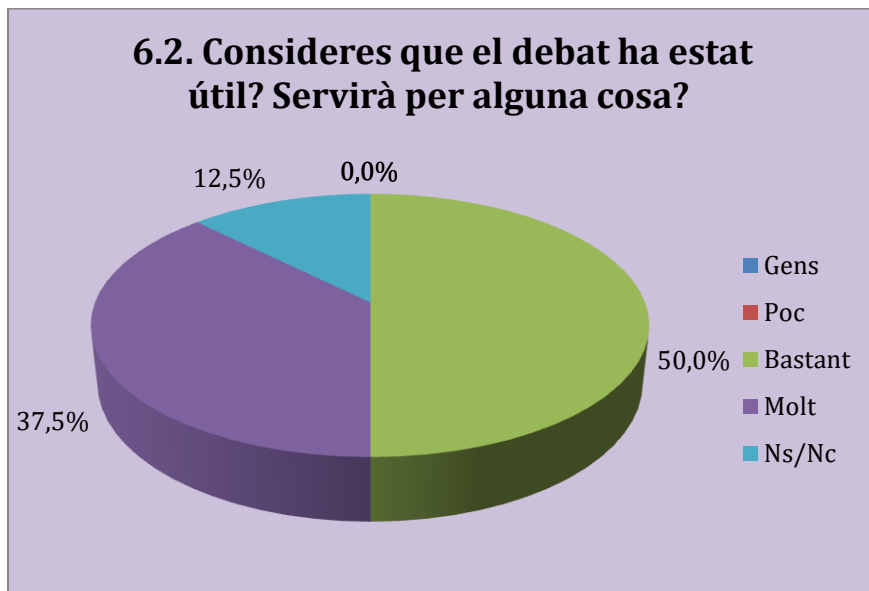
**5.2. En quina mesura consideres que el debat que s'ha produït ha recollit la diversitat d'opinions sobre el tema tractat?**

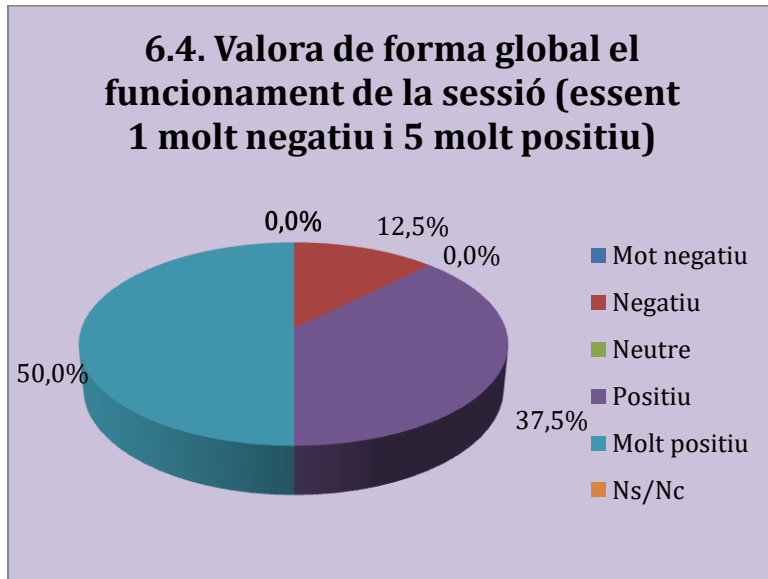


**6.1. Creus que aquest debat era necessari? Valora si era important debatre la temàtica que s'ha tractat. (essent 1 poc important i 5 molt important)**









## 7 ANNEX

### FORMULARI D'AVALUACIÓ DEL PROCÉS

#### Enquesta satisfacció de processos participatius

 Codi del procés participatiu: 160 N<sup>o</sup> sessió:

Data:

1. DADES DE LES PERSONES PARTICIPANTS	
1.1. Gènere:	<input type="checkbox"/> Femení <input type="checkbox"/> Masculí <input type="checkbox"/> Altres identitats
1.2. Edat:	_____
1.3. Lloc de naixement	<input type="checkbox"/> Catalunya <input type="checkbox"/> Resta de l'Estat espanyol <input type="checkbox"/> Resta Unió Europea <input type="checkbox"/> Altres
1.4. Llengua materna	<input type="checkbox"/> Català <input type="checkbox"/> Castellà <input type="checkbox"/> Altres llengües de l'Estat <input type="checkbox"/> Altres
1.5. Vens en representació d'alguna entitat o col·lectiu?	<input type="checkbox"/> Sí <input type="checkbox"/> No
1.6. Has participat en activitats anteriors en el marc d'aquest mateix procés participatiu?	<input type="checkbox"/> Sí <input type="checkbox"/> No, és la primera sessió a la que participo
2. GRAU DE PARTICIPACIÓ I DELIBERACIÓ DE LA SESSIÓ	
2.1. Ha estat una sessió bàsicament informativa, consultiva o de presa de decisions?	<input type="checkbox"/> Ha estat una sessió on s'ha informat, debatut i s'han pres decisions. <input type="checkbox"/> Ha estat una sessió on s'ha informat i debatut però no s'ha pres decisions. <input type="checkbox"/> Ha estat una sessió merament informativa.
2.2. El debat ha servit per...	<input type="checkbox"/> Construir consensos o facilitar acords. <input type="checkbox"/> Debatre però sense construir noves posicions a partir de l'intercanvi d'arguments. <input type="checkbox"/> No hi ha hagut debat, més enllà de l'exposició individual de posicions.
3. FUNCIONAMENT	
3.1. El temps ha estat ben distribuït i ha estat suficient per a abordar tots els temes proposats?	<input type="checkbox"/> Molt <input type="checkbox"/> Bastant <input type="checkbox"/> Poc <input type="checkbox"/> Gens
3.2. En quina mesura consideres que s'ha facilitat informació suficient de la temàtica tractada?	<input type="checkbox"/> Molt <input type="checkbox"/> Bastant <input type="checkbox"/> Poc <input type="checkbox"/> Gens
3.3. Creus que s'ha facilitat que les persones participants poguessin opinar i expressar les seves posicions al llarg de la sessió?	<input type="checkbox"/> Molt <input type="checkbox"/> Bastant <input type="checkbox"/> Poc <input type="checkbox"/> Gens


 Seueix

3.4. Creus que has tingut l'oportunitat d'incidir en el resultat del debat?

Molt     Bastant     Poc     Gens

#### 4. ACCESSIBILITAT

4.1. Creus que aquests aspectes han facilitat la teva participació a la reunió?

A. Horaris     Molt     Bastant     Poc     Gens

B. Accés fins al lloc de la reunió     Molt     Bastant     Poc     Gens

C. Difusió     Molt     Bastant     Poc     Gens

D. Llenguatge entenedor     Molt     Bastant     Poc     Gens

#### 5. PLURALITAT

5.1. En quina mesura la informació facilitada ha estat plural?

Molt     Bastant     Poc     Gens

5.2. En quina mesura consideres que el debat que s'ha produït ha recollit la diversitat d'opinions sobre el tema tractat?

Molt     Bastant     Poc     Gens

#### 6. VALORACIÓ GLOBAL

6.1. Creus que aquest debat era necessari? Valora si era important debatre la temàtica que s'ha tractat. (essent 1 poc important i 5 molt important)

1    2    3    4    5

6.2. Consideres que el debat ha estat útil? Servirà per alguna cosa?

Molt     Bastant     Poc     Gens

6.3. En quina mesura consideres que aquest procés possibilita incidir en la temàtica tractada?

Molt     Bastant     Poc     Gens

6.4. Valora de forma global el funcionament de la sessió (essent 1 molt negatiu i 5 molt positiu)

1    2    3    4    5

Lliura aquest qüestionari emplenat a la sortida.  
Moltes gràcies per la teva col·laboració!