

Camí del rec

Projectes d'urbanització – Institut Municipal d'Urbanisme

13 de Maig de 2021

01

Àmbit d'actuacions





Camí del Rec

Fotoplànol



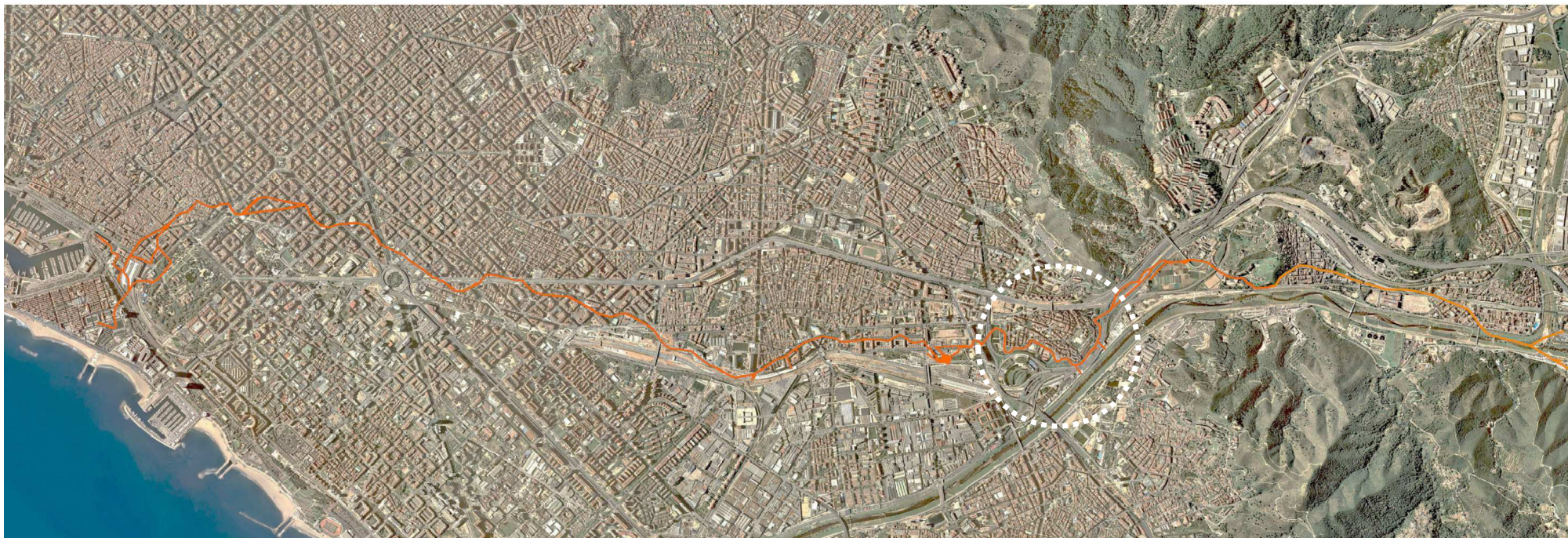
02

Rec comtal





Pla director Rec Comtal – 2017



Traçat del Rec Comtal a Montcada i Reixac i a Barcelona.

II. PROPOSTA. Recuperació de traçat, Fase I



--- Mida existent canal exist. --- Traçat Rec Comtal amb canal exist. --- Traçat Rec Comtal amb canal exist. --- Traçat Rec Comtal no recuperat

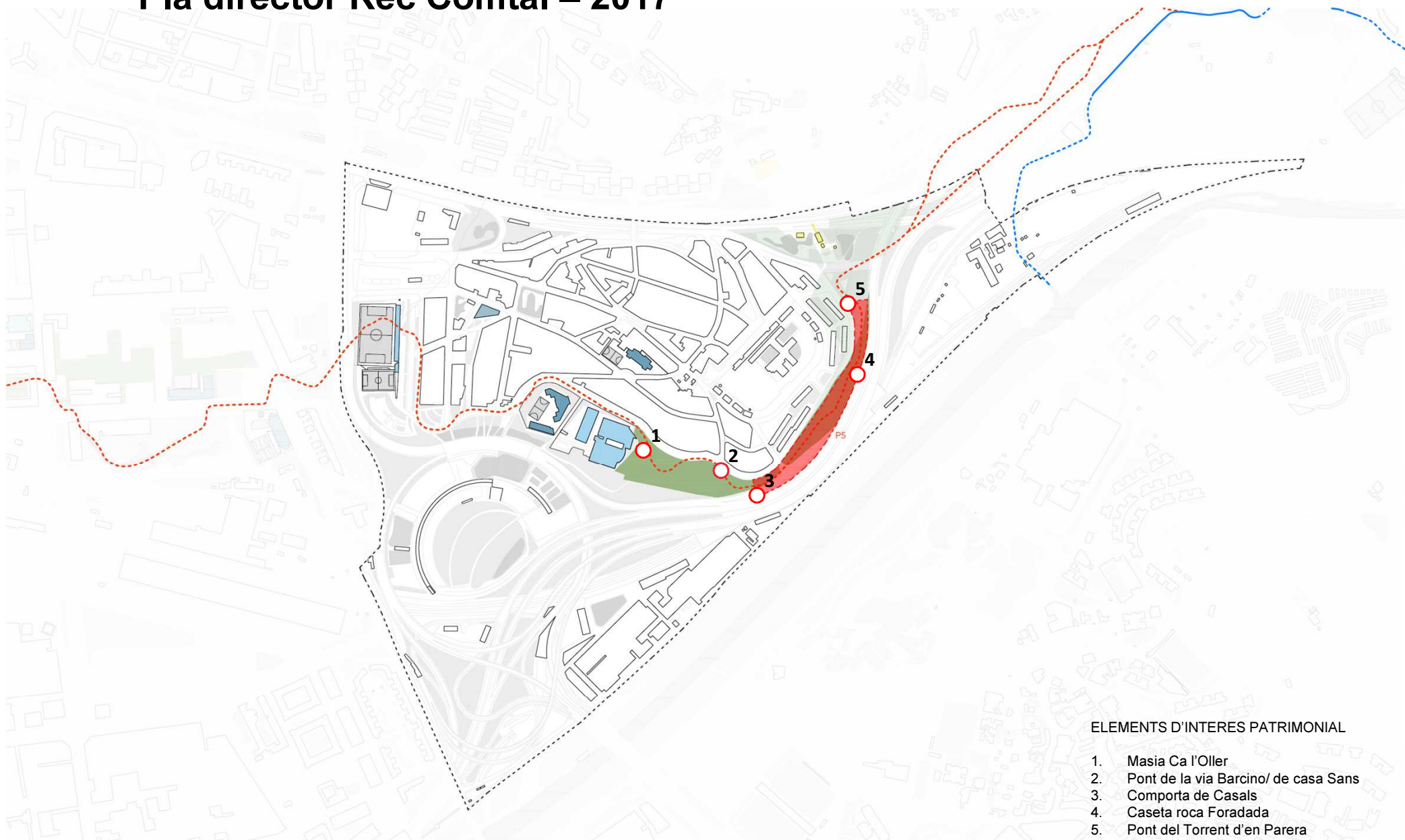
II. PROPOSTA. Recorregut urbà



--- Recorregut urbà. --- Recorregut urbà sense gronxos. --- Rec Comtal amb aigua residual. --- Rec Comtal amb aigua exist. --- Rec Comtal de nova. --- Rec Comtal recuperat sense aigua. --- Rec Comtal recuperat sense aigua



Pla director Rec Comtal – 2017



ELEMENTS D'INTERES PATRIMONIAL

1. Masia Ca l'Oller
2. Pont de la via Barcino/ de casa Sans
3. Comporta de Casals
4. Caseta roca Foradada
5. Pont del Torrent d'en Parera



03

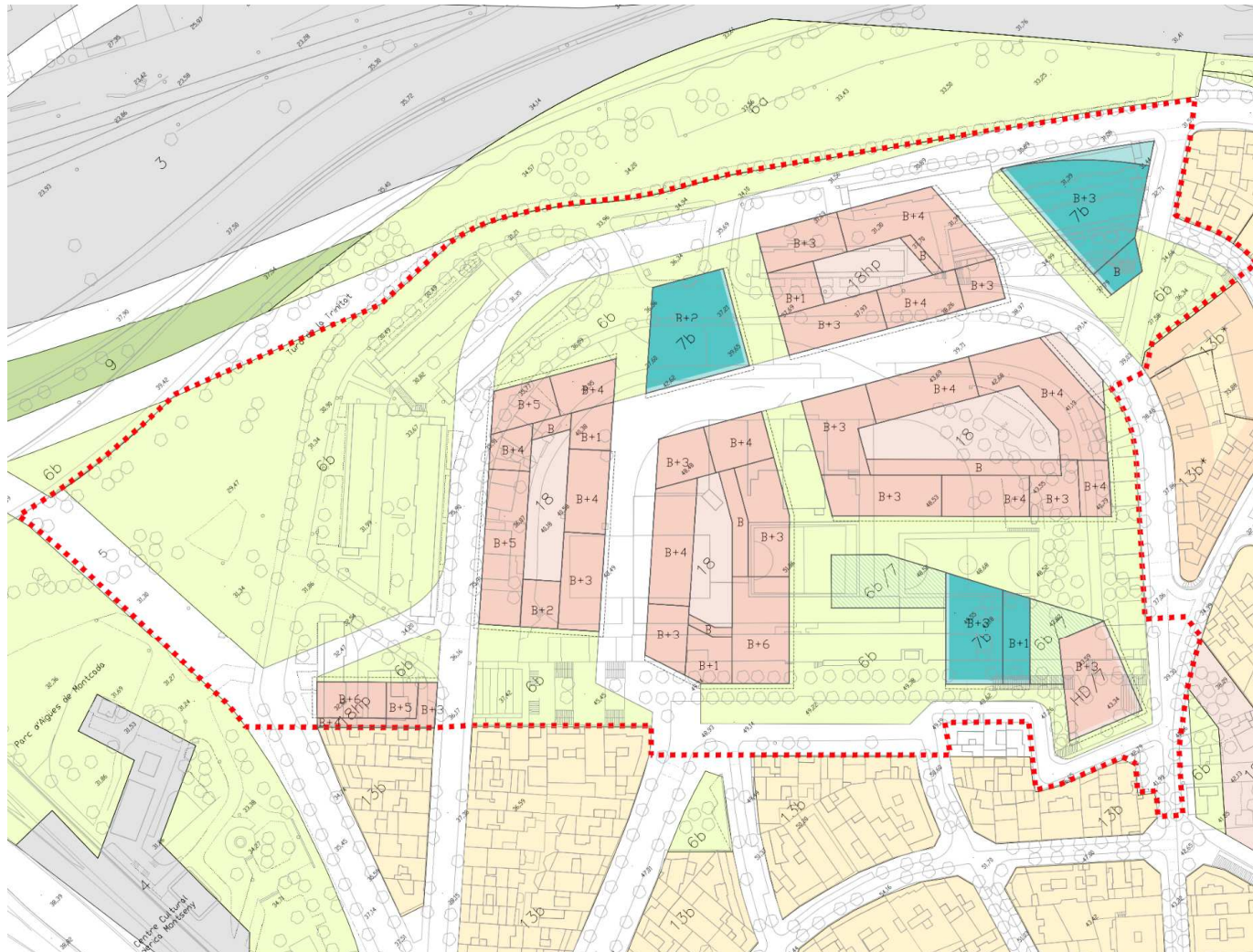
Àmbit entorns presó





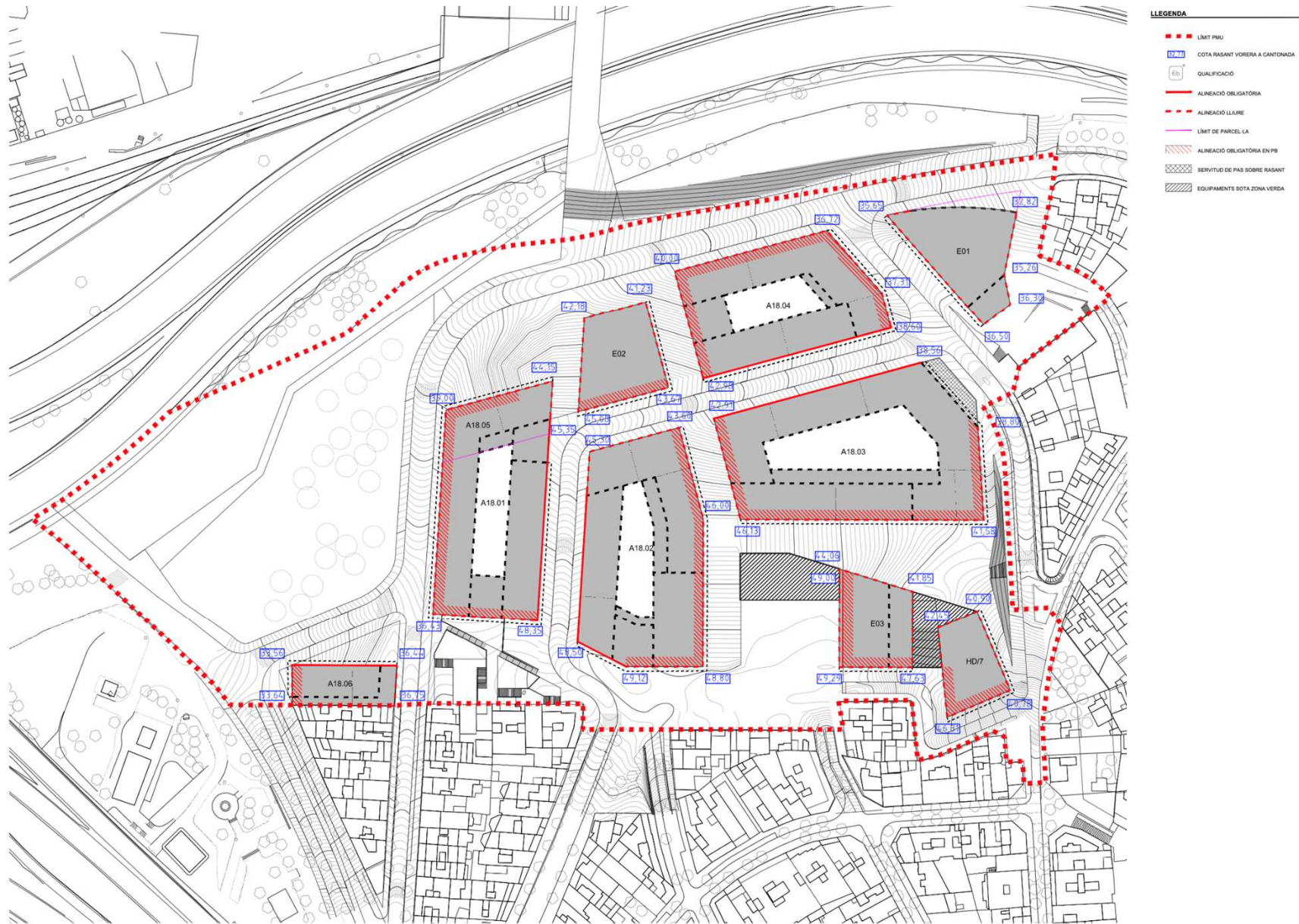
Planejament vigent

PMU per a l'ajust de rasants a l'àmbit de la MPGM als terrenys ocupats pel centre penitenciari de Trinitat Vella





PMU _alineacions i rasants

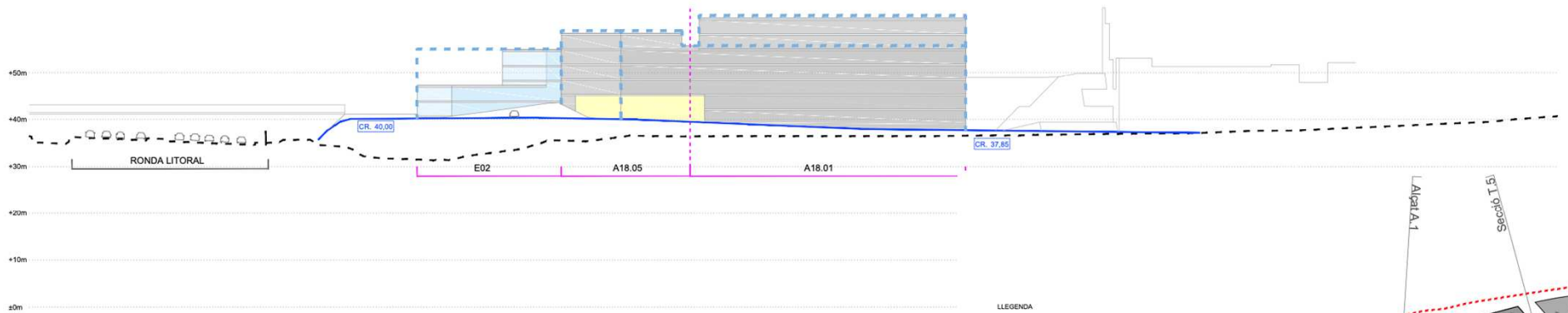




PMU _seccions



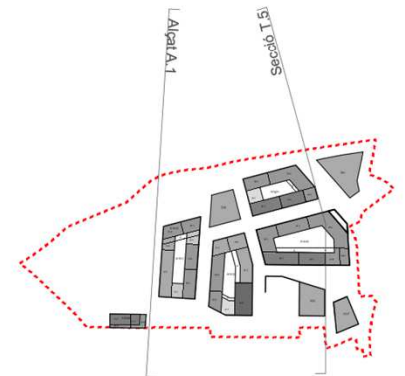
SECCIÓ T.5



ALÇAT A.1

LLEGGENDA

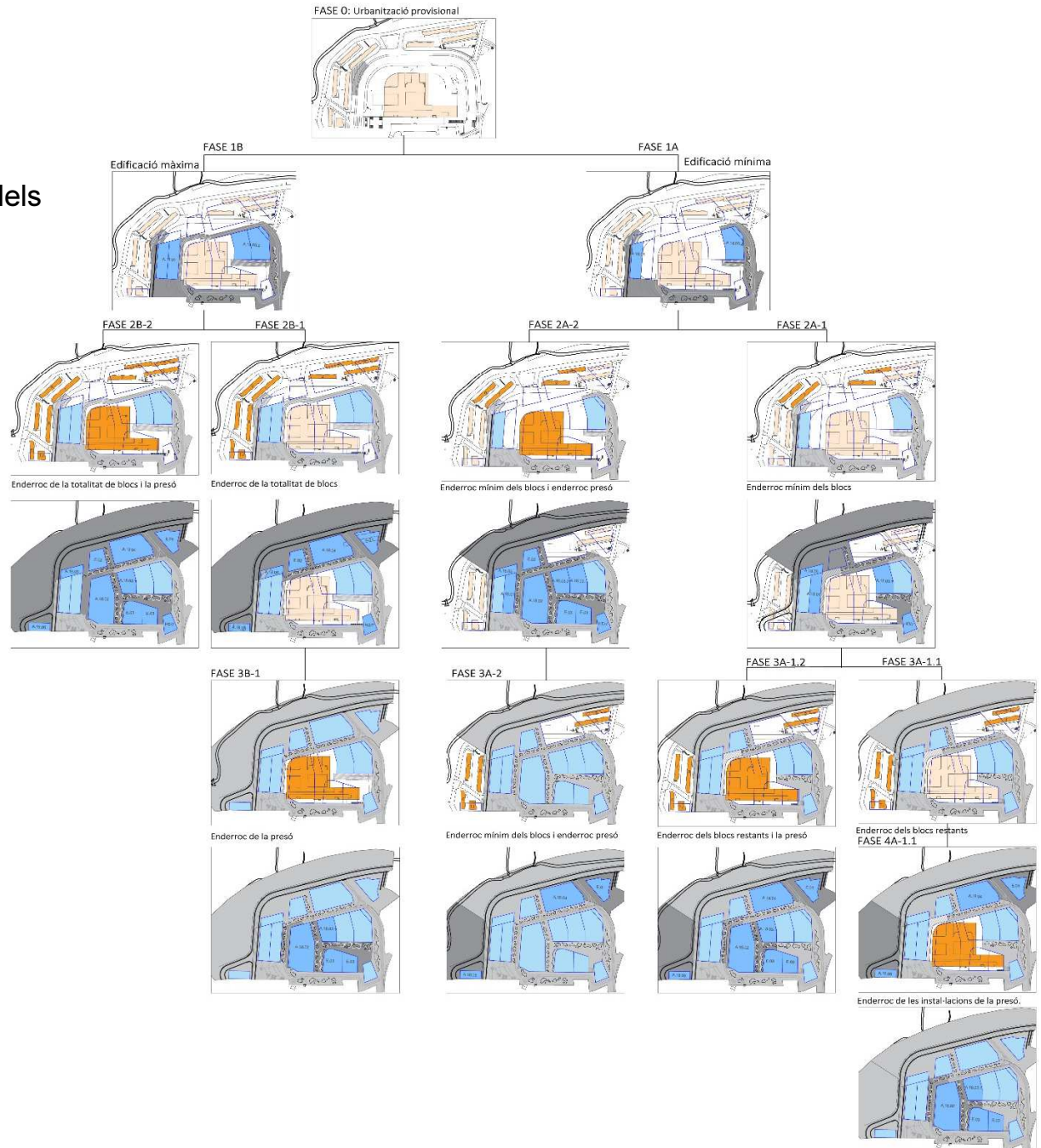
- GAL·LI MÀXIM PROPOSAT
- COTA TERRENY NATURAL
- COTA TERRENY PMU
- CR 42.50 COTA RASANT PMU
- A18.01 NOM D'UNITAT
- ÚS D'HABITATGE
- ÚS DE TERCIARI
- ÚS D'EQUIPAMENT
- ÚS D'HABITATGE DOTACIONAL
- ÚS SOTA RASANT





Estudi de fases

Fases vinculades al desenvolupament dels edificis de IMHAB





Fases d'urbanització

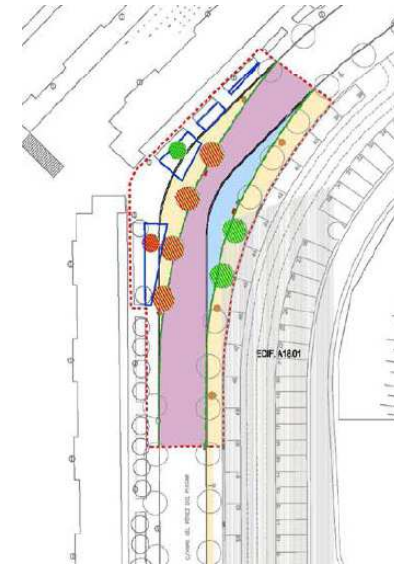
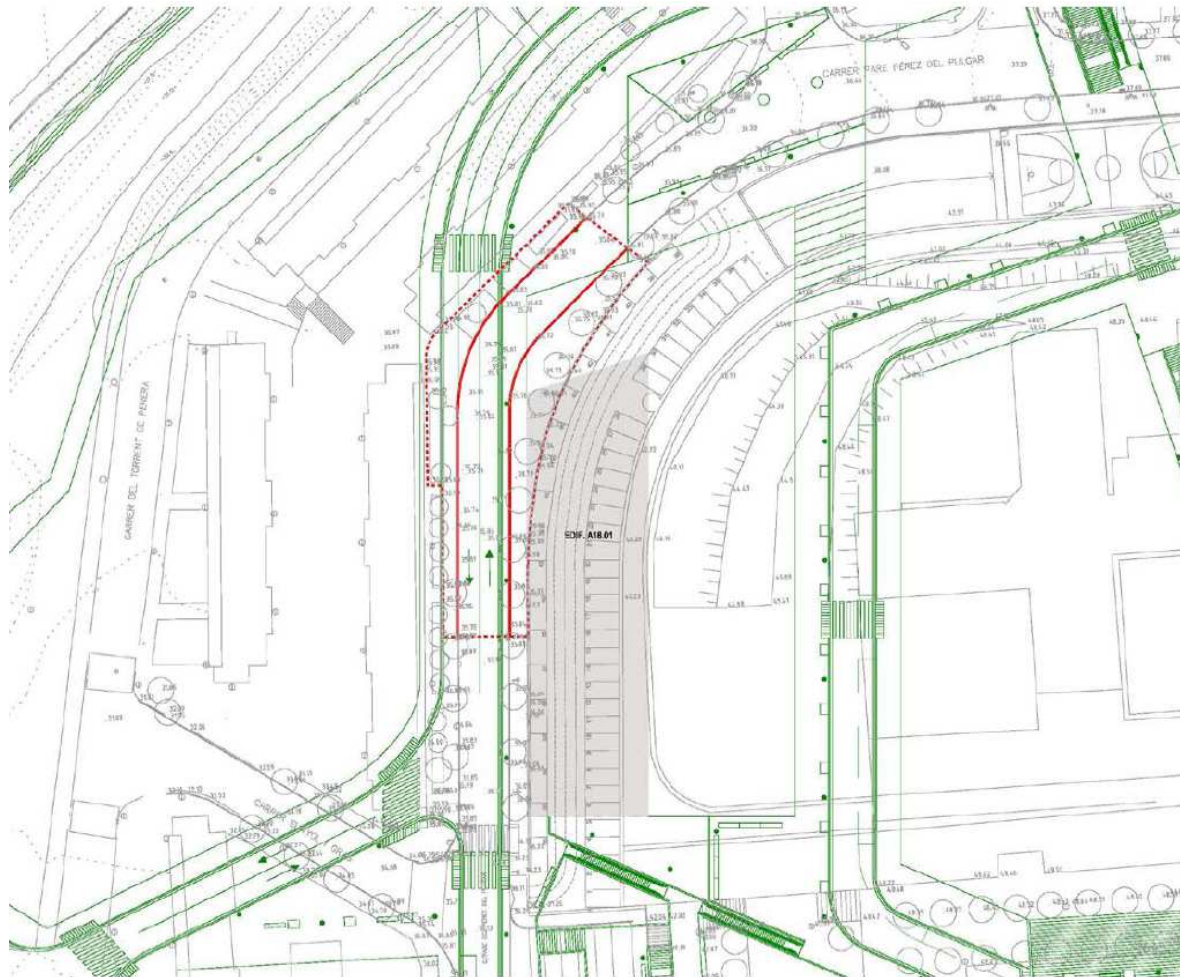


FASE 1	10.073 m ²	4.029.200€
FASE 2	18.995 m ²	7.598.000€
FASE 3	14.378 m ²	5.751.200€
FASE 4	3.120 m ²	1.248.000€
TOTAL	46.566 m ²	18.626.400€



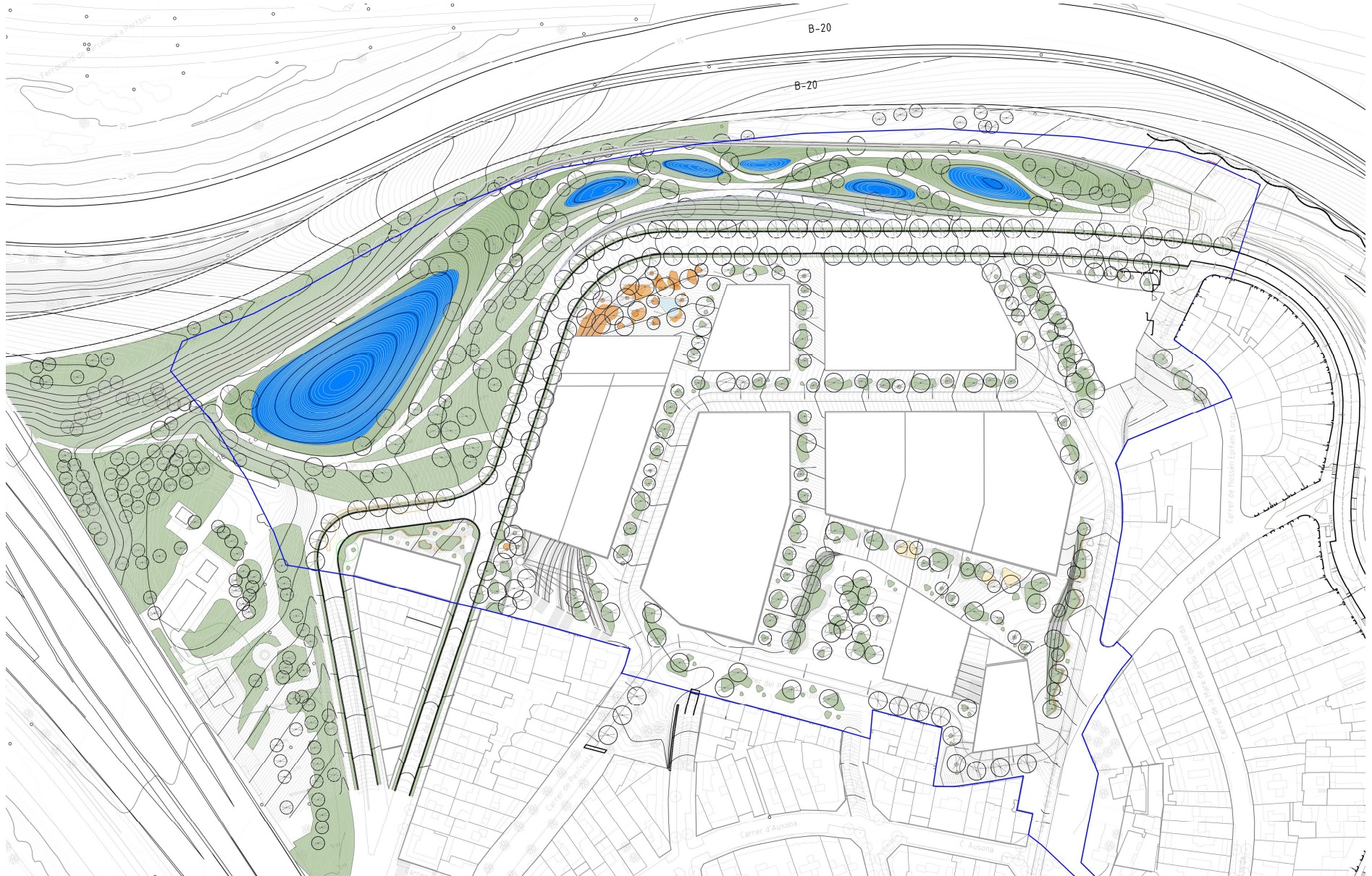
1º Fase executada

Obra executada per fer espai al primer edifici del IMHAB





Proposta d'urbanització entorns presó



04

Àmbit Trinitat Madriguera





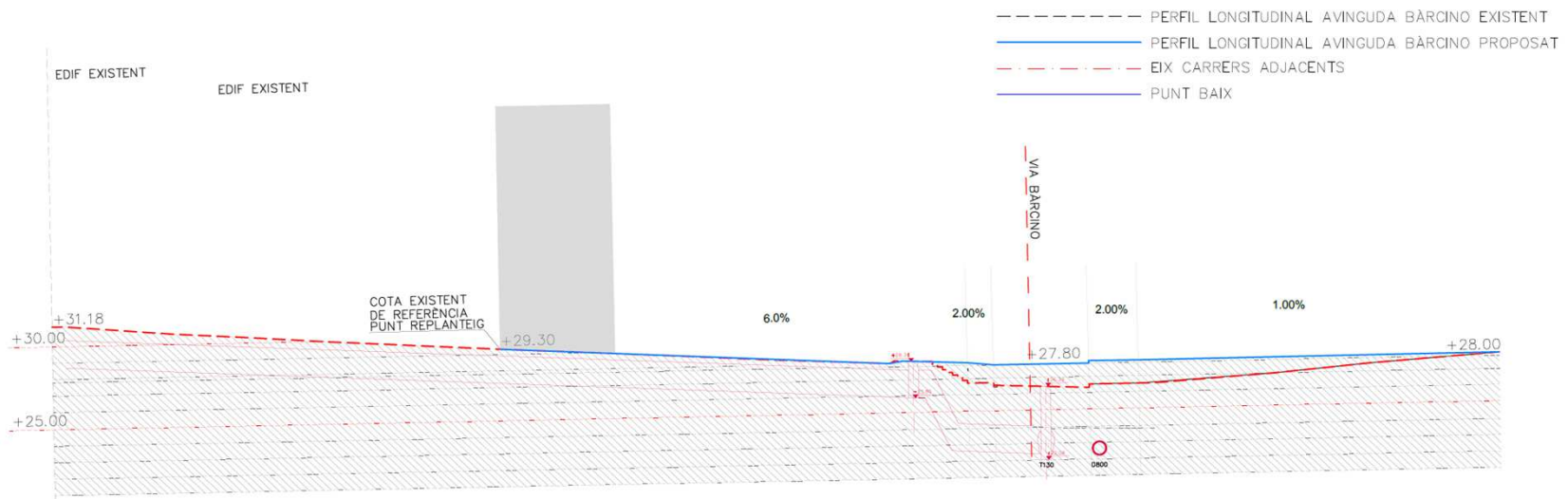
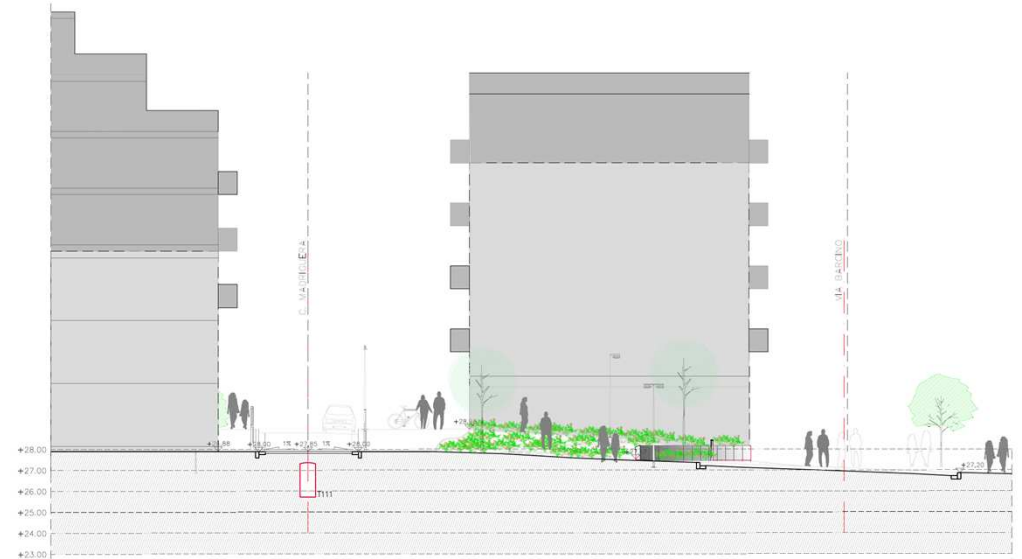
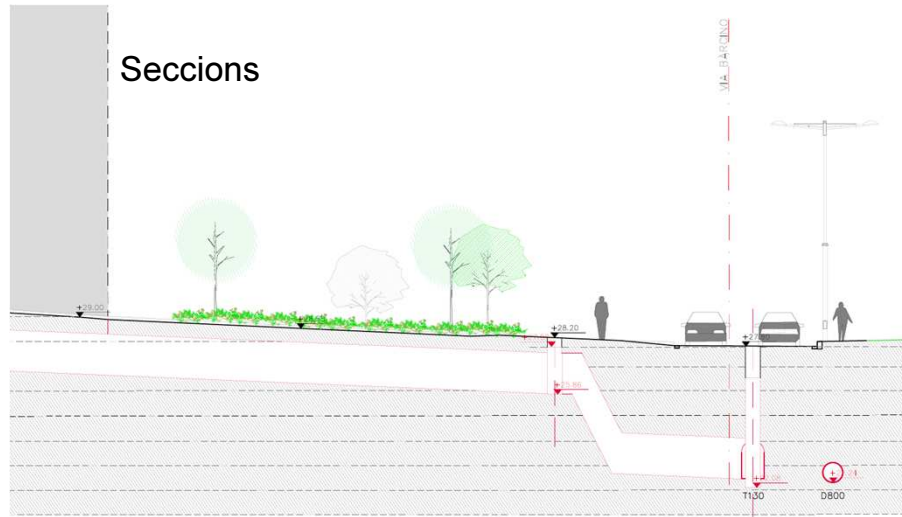
Projecte urbanització Trinitat Madrigera

Obra en licitació – previsió inici juny 2021





Projecte urbanització Trinitat Madrigera



PERFIL LONGITUDINAL EIX 1 - CARRER MADRIGUERA PROPOSAT

05

Àmbit entorns escolars



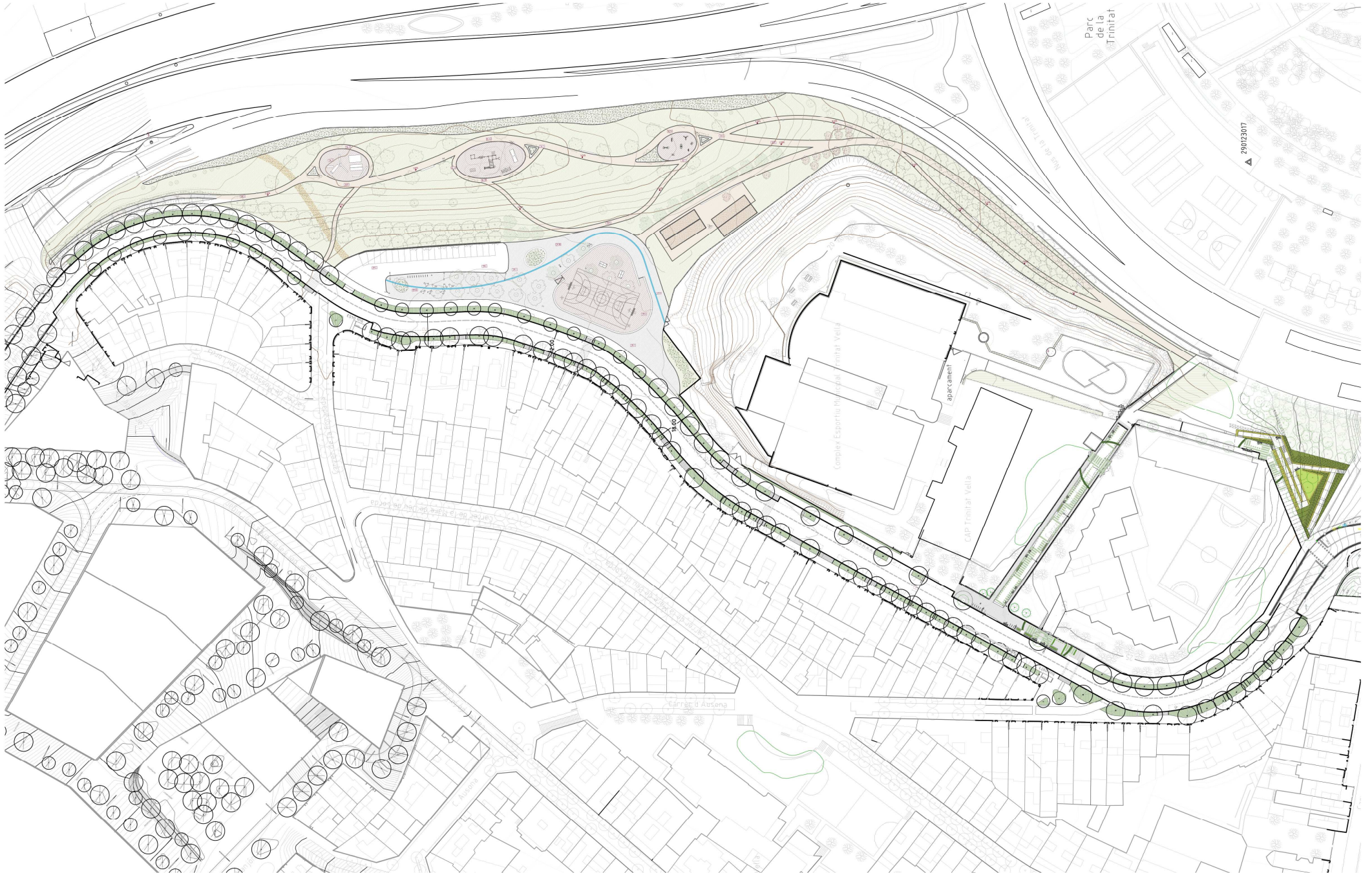
06

Àmbit regeneració urbana



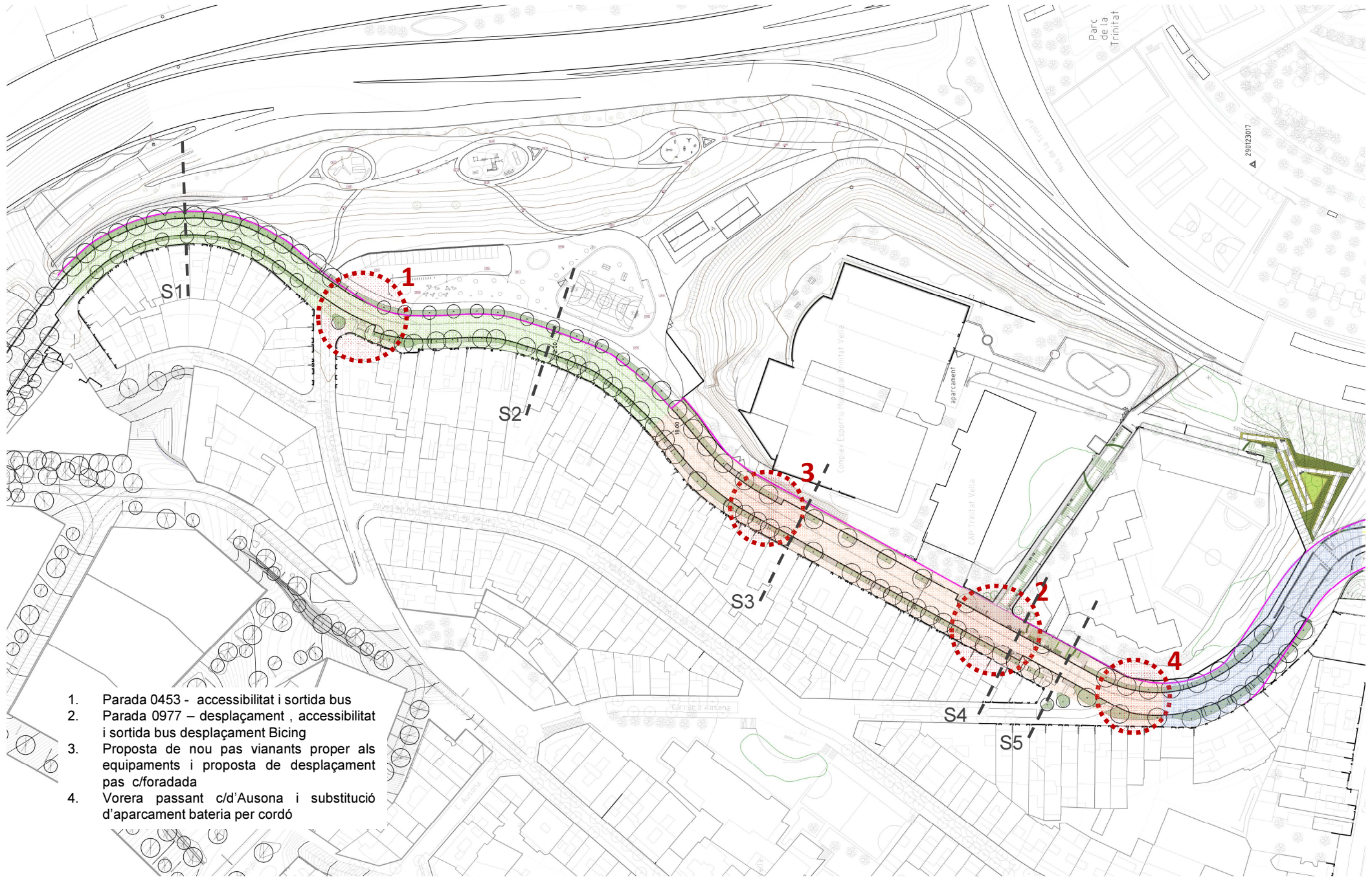


Proposta via Barcino + zona jocs





Incorporació propostes Taula Mobilitat



1. Parada 0453 - accessibilitat i sortida bus
2. Parada 0977 - desplaçament, accessibilitat i sortida bus desplaçament Bicing
3. Proposta de nou pas vianants proper als equipaments i proposta de desplaçament pas c/foradada
4. Vorera passant c/d'Ausona i substitució d'aparcament bateria per cordó

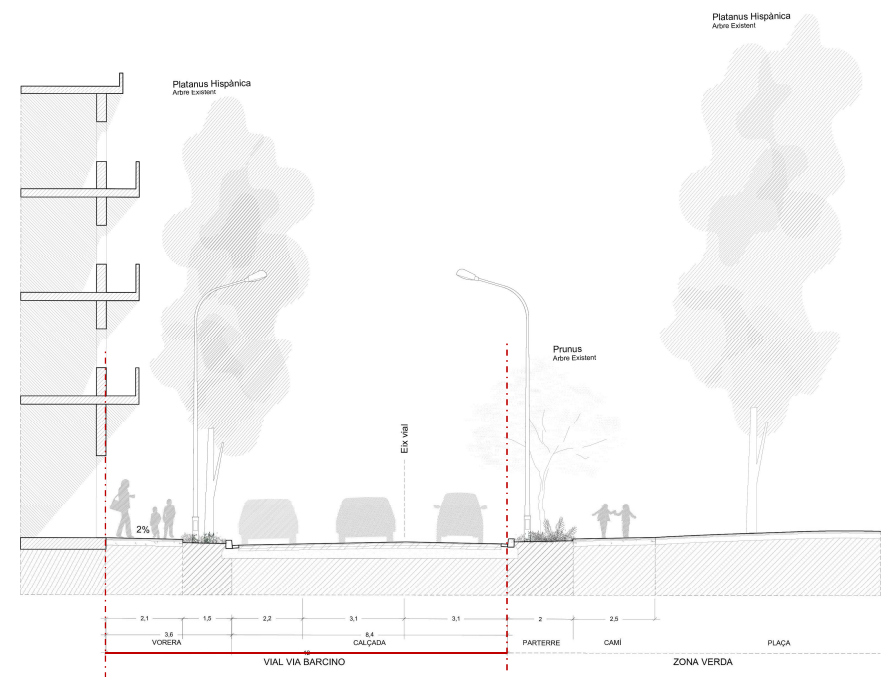
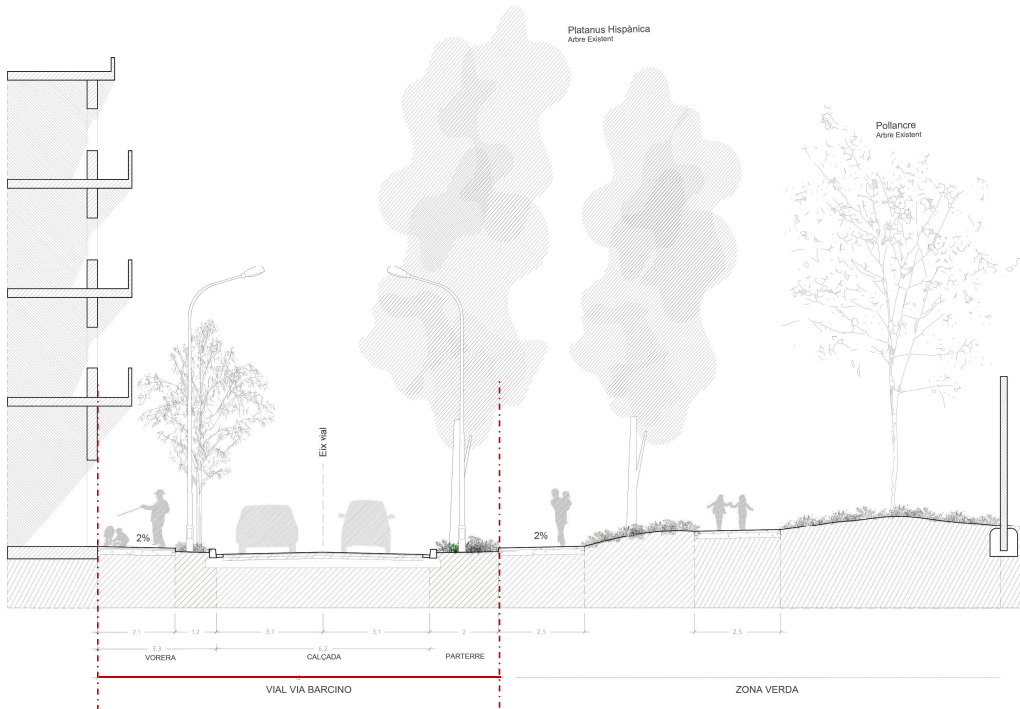


Seccions via Barcino ample 12m

Secció 1



secció 2





Seccions via Barcino ample 18m

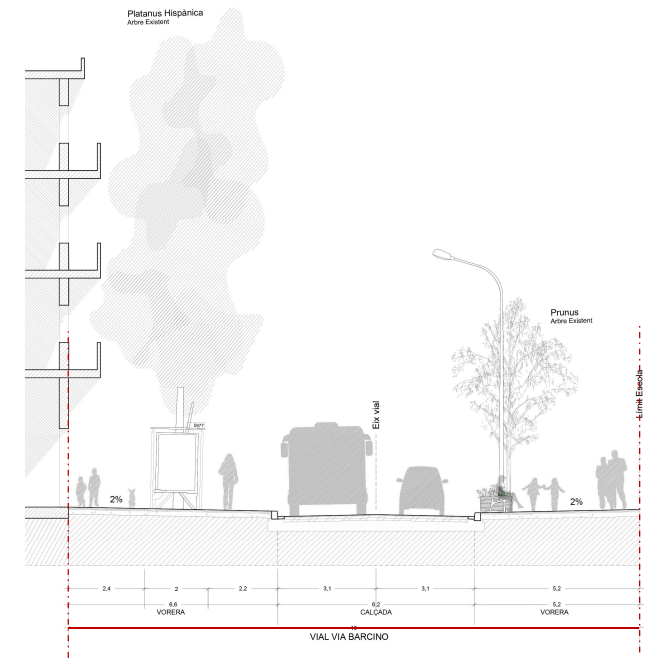
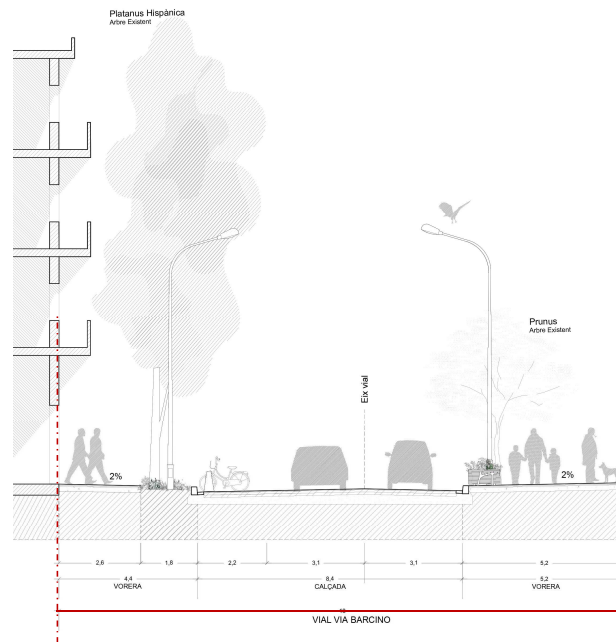
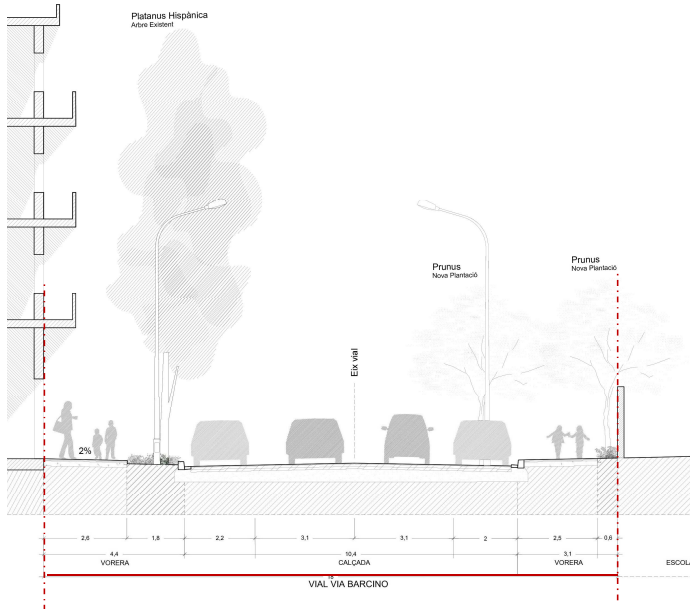
Secció 3



secció 4



secció 5





Usos pel nou eix d'espais esportius a l'aire lliure

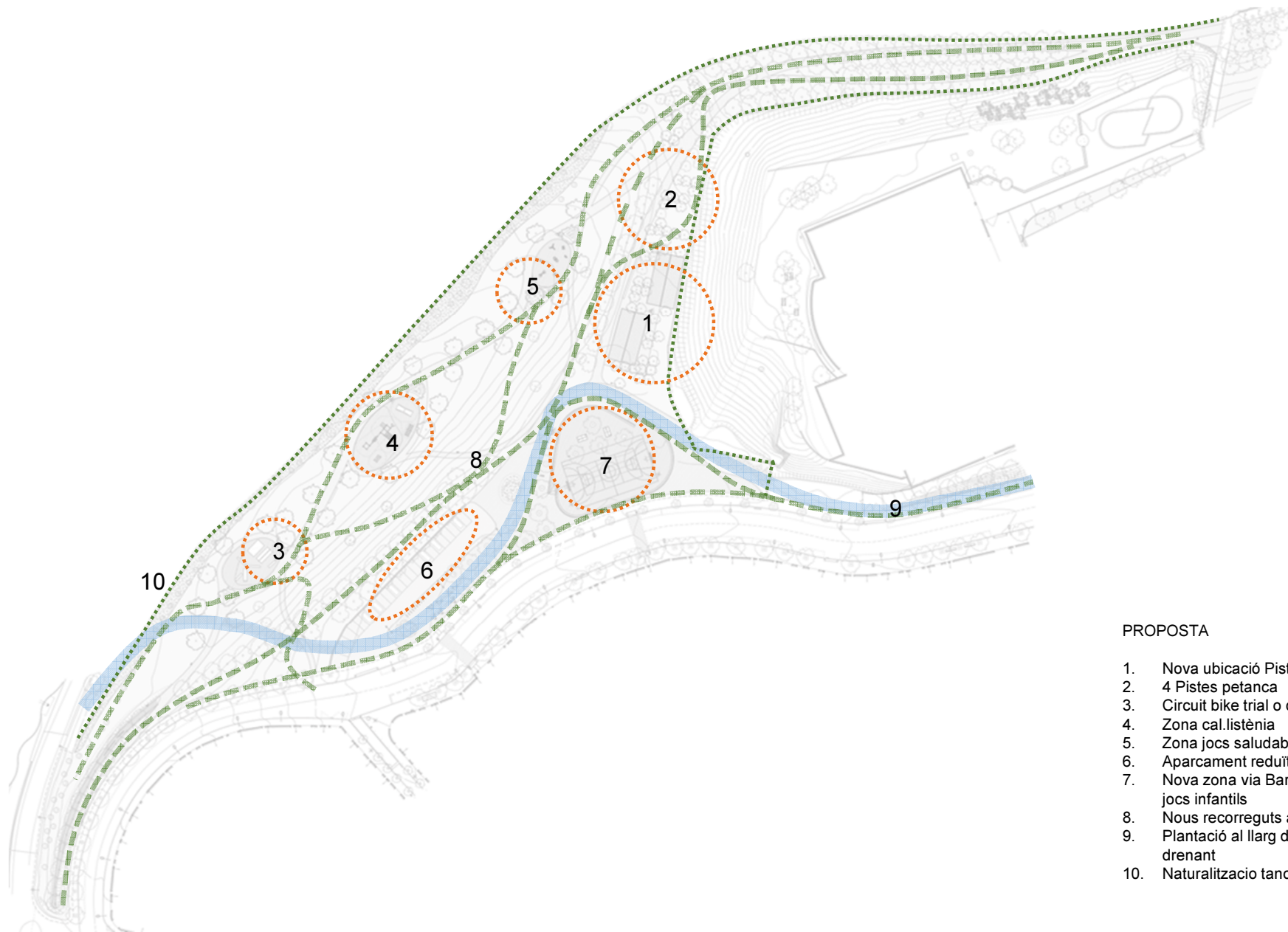


USOS PROPOSATS AVANTPROJECTE REDACTAT

1. Pista esportiva + ping pong
2. 4 Pistes petanca
3. Circuit bike trial
4. Zona cal.listènia – construïda
5. Zona jocs saludables
6. Aparcament

OBJECTIUS DEL PROJECTE URBANITZACIÓ

- A. Posar en valor la traça històrica del Rec com a eix vertebrador i eix hidric
- B. Ampliar recorreguts accessibles per unir usos i millorar la connexió amb via Barcino
- C. Guanyar un espai obert davant via Barcino – possible nova zona infantil
- D. Naturalitzar – reduir aparcament proposat en zona verda
- E. Naturalització del mur límit amb la C-58
- F. Proposar eliminació tanca entre la nova zona verda i equipament esportiu existent



PROPOSTA

1. Nova ubicació Pista esportiva + ping pong
2. 4 Pistes petanca
3. Circuit bike trial o definir ús
4. Zona cal·listènia
5. Zona jocs saludables
6. Aparcament reduït i naturalitzat
7. Nova zona via Barcino possible zona de jocs infantils
8. Nous recorreguts accessibles
9. Plantació al llarg del Traçat del rec / franja drenant
10. Naturalitzacio tanca c-58

07

Planta general

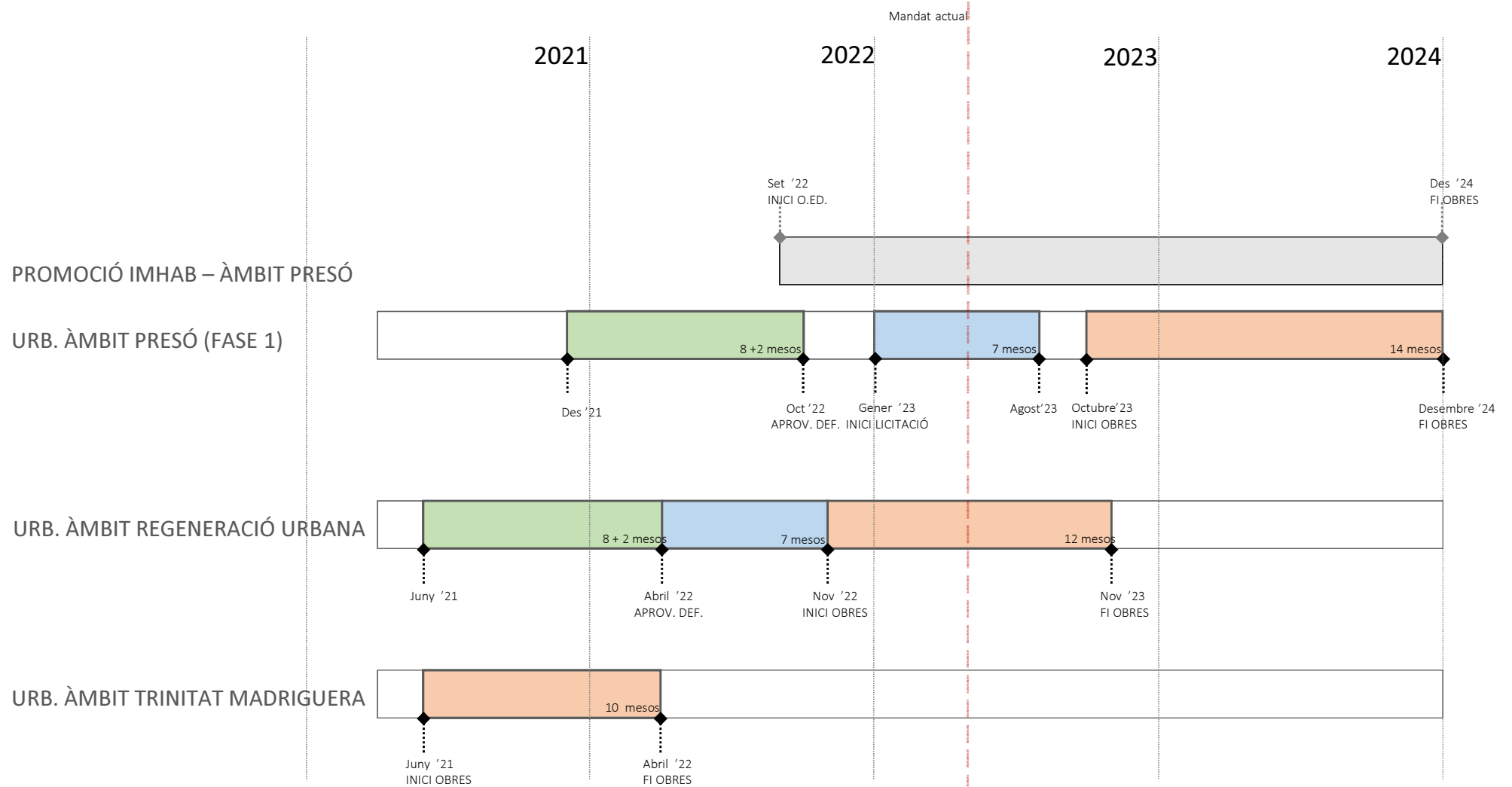




08

Calendari d'actuacions





Moltes Gràcies!



**Ajuntament
de Barcelona**

