



**Ajuntament
de Barcelona**

Resultats enquesta
Procés participatiu eix Avinguda Madrid – Carrer Berlín
Abril 2022



1. FULL RESUM

ÍNDEX DOCUMENT

1. Full resum
2. Resultats bloc 1: perfil participant
3. Resultats bloc 2: percepció de l'espai
4. Resultats bloc 3: recorreguts vianants
5. Resultats bloc 4: projecte de millora
6. Guió de l'enquesta

INTRODUCCIÓ

El present document extreu i presenta les dades de 687 respostes d'una enquesta publicada a la web de participació Decidim de l'Ajuntament de Barcelona. L'enquesta ha tingut l'objectiu d'extreure les necessitats i percepcions del veïnat de l'eix Berlín-Madrid i ha estat disponible a la web durant el mes de febrer de 2022.

El present document pretén exposar les dades recollides de forma entenedora i gràfica per tal de que l'opinió veïnal puguin acompanyar l'elaboració del projecte de reurbanització de l'eix Madrid-Berlín.

Aquesta enquesta forma part d'un procés participatiu més ampli que es va iniciar el desembre de 2021. Dins del procés participatiu aquesta enquesta s'inclou dins la fase de diagnosi.

LLISTAT ENTREVISTATS

Núm. de participants a l'enquesta: 687

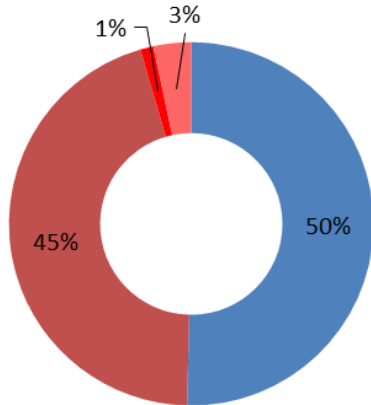
- **677** s'han respost telemàticament a la web del decidim
- **10** enquestes s'han respost en paper distribuïdes a través dels Casals de Gent Gran de les Corts.



2. RESULTATS BLOC 1: PERFIL PARTICIPANT

1. Correu electrònic

2. Gènere

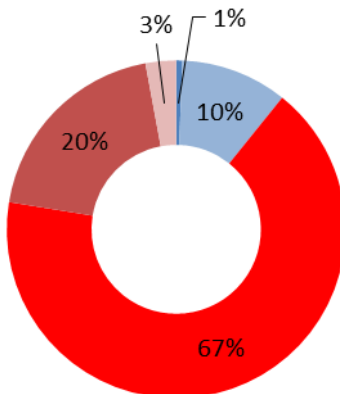


■ Dona ■ Home ■ No binari ■ Ns/Nc

2. Gènere

Dona	346
Home	310
No binari	8
Ns/Nc	23
Total	687

3. Edat

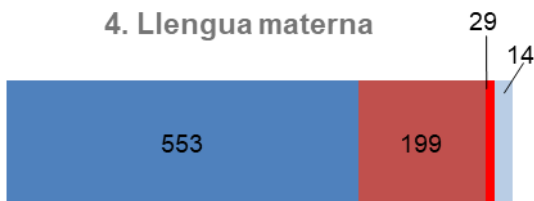


■ Menys de 18
■ De 18 a 30 anys
■ De 31 a 60 anys
■ Més de 60 anys
■ Ns/Nc

3. Edat

Menys de 18	4
De 18 a 30 anys	70
De 31 a 60 anys	459
Més de 60 anys	134
Ns/Nc	20
Total	687

4. Llengua materna



4. Llengua materna

Català	553
Castellà	199
Altres	14
Ns/Nc	29
Total	795

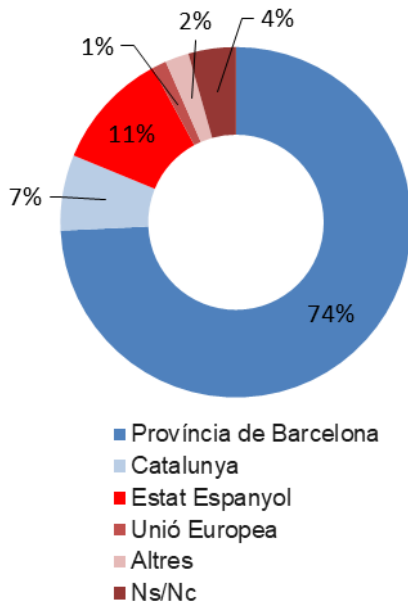
0% 50% 100%

■ Català ■ Castellà ■ Altres ■ Ns/Nc

Altres: valencià, gallec, basc, anglès, portuguès, francès, italià i alemany.



5. Lloc de naixement

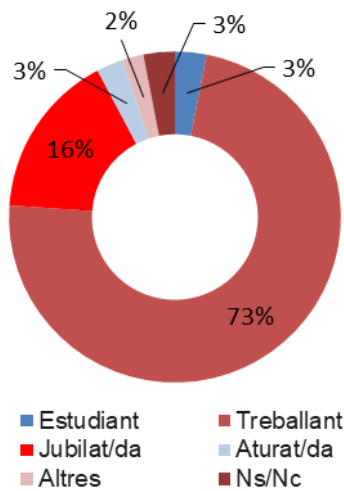


5. Lloc de naixement

Província de Barcelona	510
Catalunya	48
Estat Espanyol	75
Unió Europea	9
Altres	15
Ns/Nc	30
Total	687

Altres: Província de València, Colòmbia, Argentina, Veneçuela, l'Equador, USA, Itàlia, Àfrica, Regne Unit.

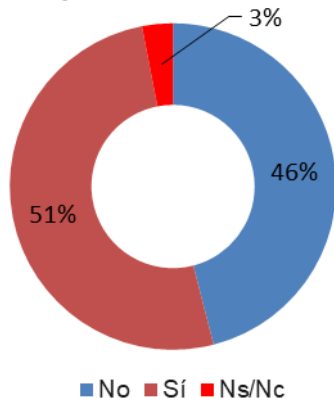
6. Situació laboral



6. Situació laboral

Estudiant	21
Treballant	502
Jubilat/da	111
Aturat/da	18
Altres	14
Ns/Nc	21
Total	687

7. Tens persones a càrrec teu?

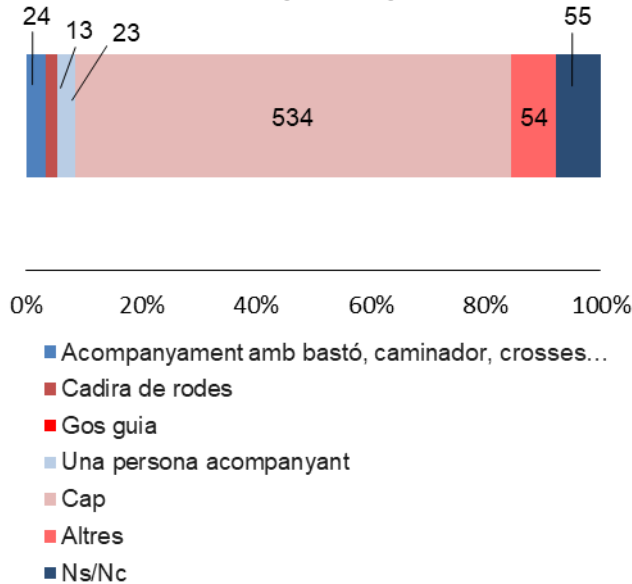


7. Tens persones a càrrec teu?

No	316
Sí	350
Ns/Nc	21
Total	687



8. Tens alguna d'aquestes necessitats per moure't per l'espai?

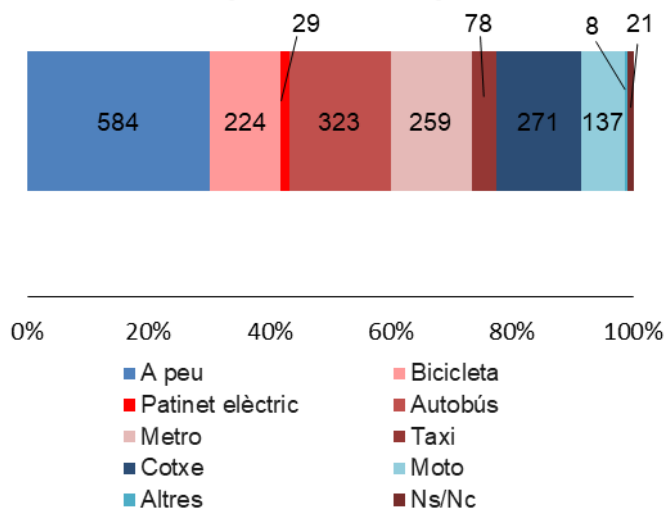


8. Tens alguna d'aquestes necessitats per moure't per l'espai?

Acompanyament amb bastó, caminador, crosses...	24
Cadira de rodes	13
Gos guia	0
Una persona acompanyant	23
Cap	534
Altres	54
Ns/Nc	55
Total	703

Altres: Portar un cotxet, acompanyar a infants, passejar gossos, acompanyar una persona gran, acompanyar una persona en cadira de rodes, portar un carret de la compra, portar una bicicleta, necessitar descansar amb freqüència, tenir dificultats per caminar.

9. Quin o quins mitjans de transport fas servir per arribar a aquest carrer?

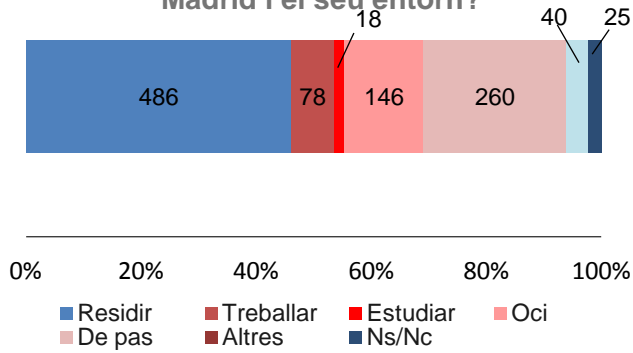


9. Quin o quins mitjans de transport fas servir per arribar a aquest carrer?

A peu	584
Bicicleta	224
Patinet elèctric	29
Autobús	323
Metro	259
Taxi	78
Cotxe	271
Moto	137
Altres	8
Ns/Nc	21
Total	1934



10. Quina relació tens amb l'eix Berlín-Madrid i el seu entorn?

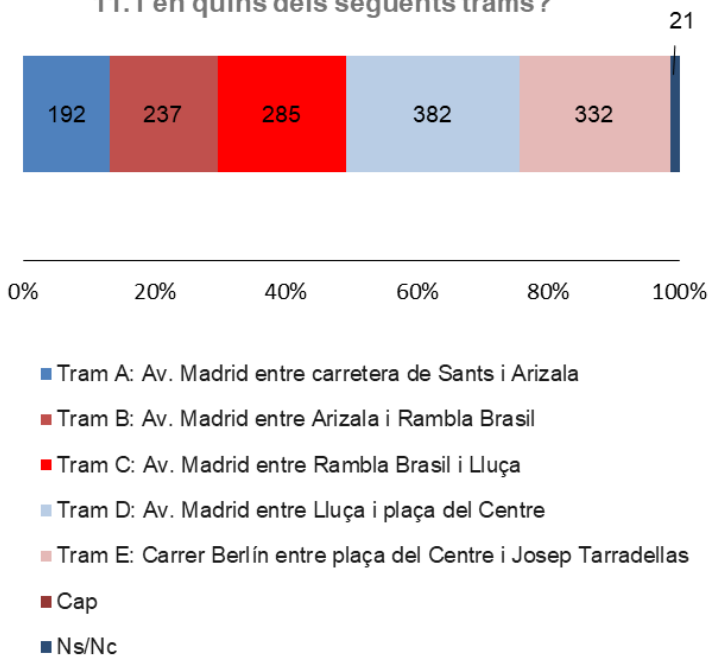


10. Quina relació tens amb l'eix Berlín-Madrid i el seu entorn?

Residir	486
Treballar	78
Estudiar	18
Oci	146
De pas	260
Altres	40
Ns/Nc	25
Total	1053

Altres: Soc veí/a, passejar, passejar al gos, esbarjo, portar als fills/filles a l'escola o a la guarderia o al Cau, comprar als establiments de la zona, anar a Correus, anar al gimnàs, visitar a familiars i/o amiguets, anar a la parada de bus o metro.

11. I en quins dels següents trams?



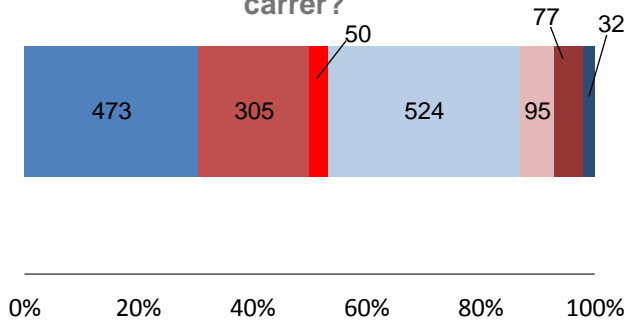
11. I en quins dels següents trams?

Tram A: Av. Madrid entre carretera de Sants i Arizala	192
Tram B: Av. Madrid entre Arizala i Rambla Brasil	237
Tram C: Av. Madrid entre Rambla Brasil i Lluçà	285
Tram D: Av. Madrid entre Lluçà i plaça del Centre	382
Tram E: Carrer Berlín entre plaça del Centre i Josep Tarradellas	332
Cap	0
Ns/Nc	21
Total	1449



3. RESULTATS BLOC 2: PERCEPCIÓ DE L'ESPAI

12. Quines activitats fas en aquest carrer?



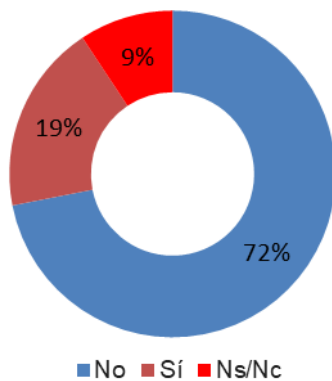
- Esbarjo: Passejar, descansar, prendre el sol ...
- Relació: Trobada, relació social, espectacles ...
- Lúdics: Jugar
- Comercials: Comprar als comerços
- Esportives: Córrer, fer gimnàstica ...
- Altres
- Ns/Nc

12. Quines activitats fas en aquest carrer?

Esbarjo: Passejar, descansar, prendre el sol ...	473
Relació: Trobada, relació social, espectacles ...	305
Lúdics: Jugar	50
Comercials: Comprar als comerços	524
Esportives: Córrer, fer gimnàstica ...	95
Altres	77
Ns/Nc	32
Total	1556

Altres: Hi evito passar, hi visc, hi treballo, és un lloc de pas, camí escolar, parada d'autocar de l'escola, per acompanyar a infants a la guarderia o escola, anar a la feina, anar al Centre Cívic, anar a Correus, anar a establiments de restauració, anar al metge, visitar familiars, anar a la parada de transport públic, fer encàrrecs, passejar al gos, descarregar la compra, aparcar, transportar coses, acompanyar a persones amb dificultats per caminar.

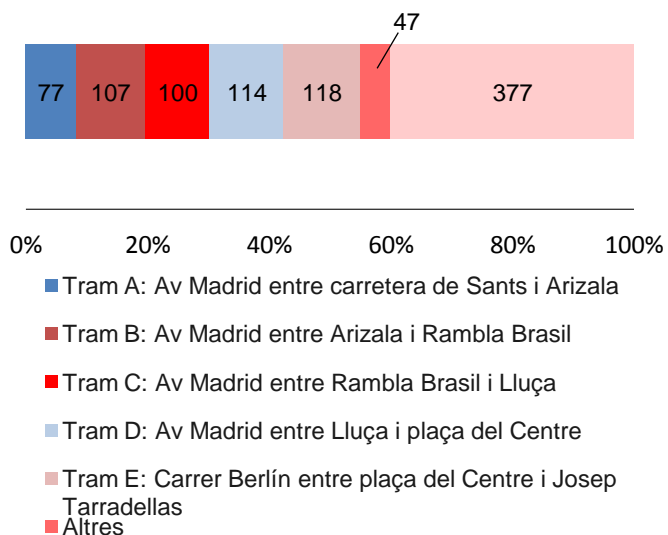
13. Consideres que hi ha espais de passeig i estada agradables al llarg del carrer?



13. Consideres que hi ha espais de passeig i estada agradables al llarg del carrer?

No	494
Sí	129
Ns/Nc	64
Total	687

14. On localitzes els espais agradables de la pregunta anterior?

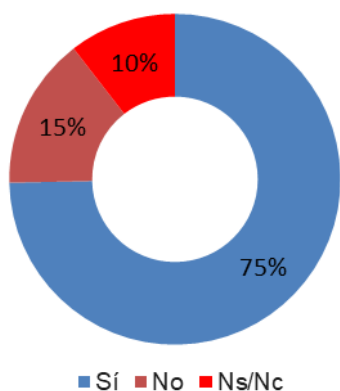


14. On localitzes els espais agradables de la pregunta anterior?

Tram A: Av Madrid entre carretera de Sants i Arizala	77
Tram B: Av Madrid entre Arizala i Rambla Brasil	107
Tram C: Av Madrid entre Rambla Brasil i Lluça	100
Tram D: Av Madrid entre Lluça i plaça del Centre	114
Tram E: Carrer Berlín entre plaça del Centre i Josep Tarradellas	118
Altres	47
Ns/Nc	377
Total	940

Altres: No hi ha espais agradables, les places del voltant com Pl. Centre, Can Mantega, Vapor Vell i Rambla Brasil, alguns carrers com C/ Joan Güell, Av. Diagonal, C/ Rosés, C/ Melcior de Palau i altres carrers propers.

15. Consideres que el disseny urbà de l'eix Berlín-Madrid té mancances?

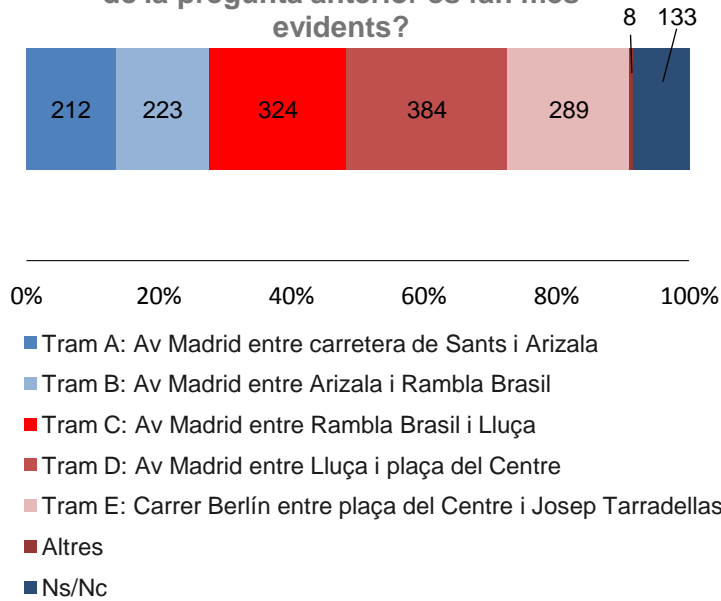


15. Consideres que el disseny urbà de l'eix Berlín-Madrid té mancances?

Sí	513
No	102
Ns/Nc	72
Total	687



16. En quin tram de carrer les mancances de la pregunta anterior es fan més evidents?

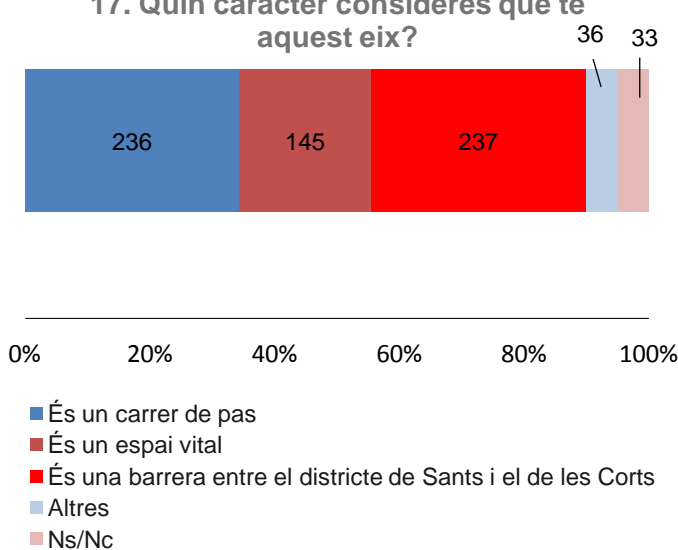


16. En quin tram de carrer les mancances de la pregunta anterior es fan més evidents?

Tram A: Av Madrid entre carretera de Sants i Arizala	212
Tram B: Av Madrid entre Arizala i Rambla Brasil	223
Tram C: Av Madrid entre Rambla Brasil i Lluçà	324
Tram D: Av Madrid entre Lluçà i plaça del Centre	384
Tram E: Carrer Berlín entre plaça del Centre i Josep Tarradellas	289
Altres	8
Ns/Nc	133
Total	1573

Altres: En cap tram.

17. Quin caràcter consideres que té aquest eix?



17. Quin caràcter consideres que té aquest eix?

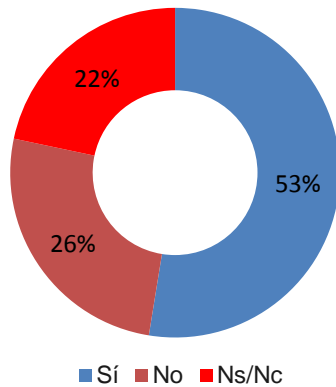
És un carrer de pas	236
És un espai vital	145
És una barrera entre el districte de Sants i el de les Corts	237
Altres	36
Ns/Nc	33
Total	687

Altres: És una autopista urbana, via ràpida, important i necessària per a connectar amb el centre de Barcelona i amb l'Hospitalet, és una de les entrades des de l'Av. Diagonal, facilita l'accés i la circulació de vehicles als carrers del voltant que són molt estrets, ajuda a descongestionar els carrers del voltant. És una zona residencial i comercial, un carrer per viure, que connecta Sants amb l'Eixample. És un carrer inhòspit per a caminar.



4. RESULTATS BLOC 3: RECORRGUTS VIANANTS

18. Com a vianant detectes passos estrets en aquest carrer?

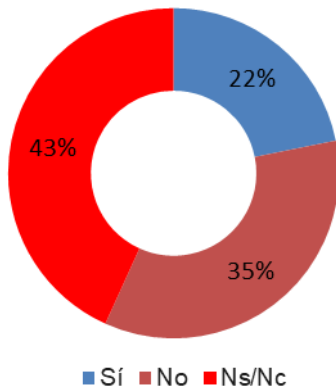


18. Com a vianant detectes passos estrets en aquest carrer?

Sí	361
No	177
Ns/Nc	149
Total	687

Si és que sí, indica on: Costat mar entre Brasil i Rambla del Centre. Als voltants de carrers Joan Güell, Lluçà, Galileu, Vallespir.

19. Els recorreguts de vianants queden interromputs en alguns trams de carrer?



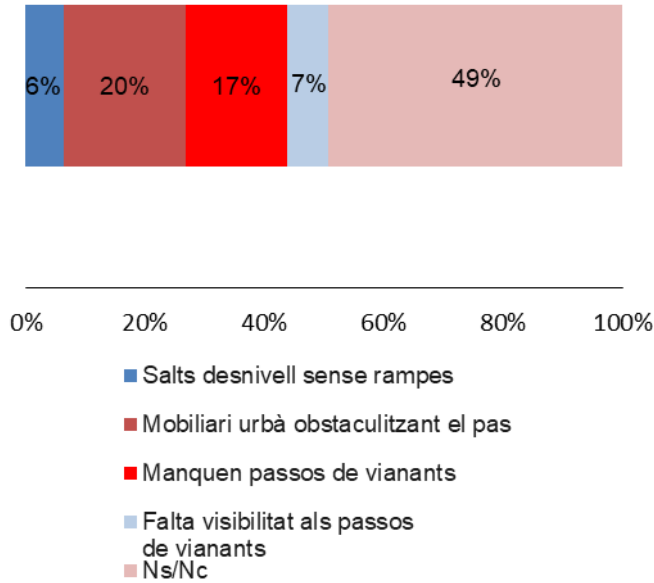
19. Els recorreguts de vianants queden interromputs en alguns trams de carrer?

Sí	150
No	240
Ns/Nc	297
Total	687

Si és que sí, indica on: Als voltants de carrers Joan Güell, Lluçà, Galileu, Vallespir, Tenor Massini, Josep Tarradelles, Nicaragua, Rambla Brasil.



20. Quins tipus d'obstacles impedeixen els recorreguts?

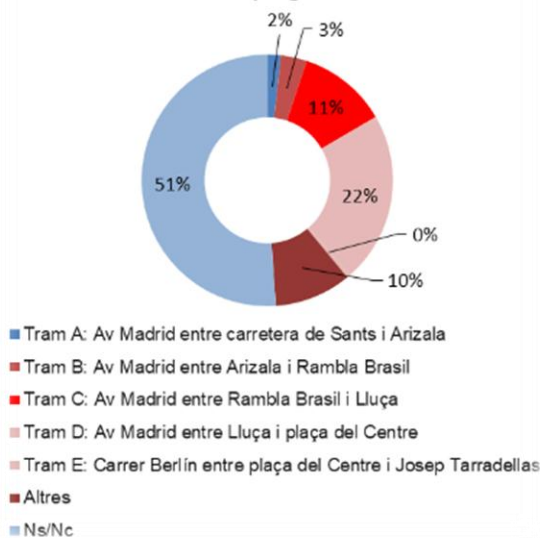


20. Quins tipus d'obstacles impedeixen els recorreguts?

Salts desnivell sense rampes	46
Mobiliari urbà obstaculitzant el pas	149
Manquen passos de vianants	124
Falta visibilitat als passos de vianants	50
Ns/Nc	358
Total	727

Si és que sí, indica quins i on: Carrers estrets.

21. En quin tram de carrer localitza els obstacles de la pregunta anterior?



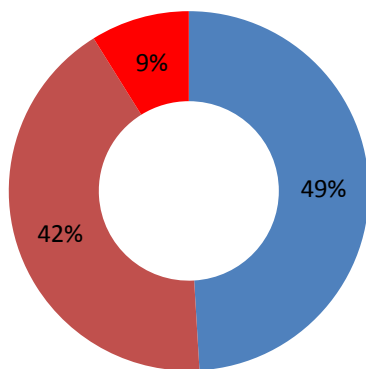
21. En quin tram de carrer localitza els obstacles de la pregunta anterior?

Tram A: Av Madrid entre carretera de Sants i Arizala	12
Tram B: Av Madrid entre Arizala i Rambla Brasil	23
Tram C: Av Madrid entre Rambla Brasil i Lluçà	79
Tram D: Av Madrid entre Lluçà i plaça del Centre	151
Tram E: Carrer Berlín entre plaça del Centre i Josep Tarradellas	3
Altres	68
Ns/Nc	351
Total	687

Altres: Costat mar.



22. Observes punts que et generin una percepció d'inseguretat quan es fa fosc?



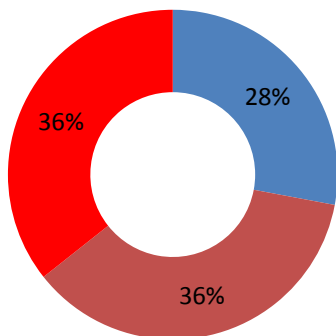
■ Sí ■ No ■ Ns/Nc

22. Observes punts que et generin una percepció d'inseguretat quan es fa fosc?

Sí	337
No	289
Ns/Nc	61
Total	687

Si és que sí, indica on: A la vorera mar i als voltants de Rambla Brasil, carrer Nicaragua, i Tenor Massini.

23. Creus que l'espai públic està ben il·luminat?



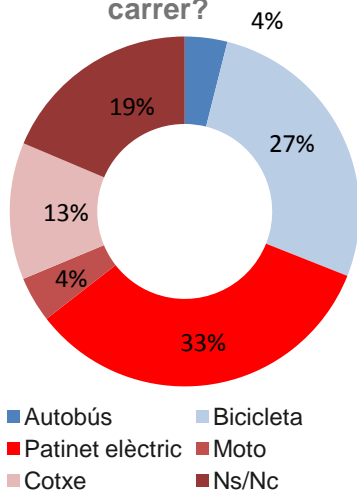
■ Sí ■ Parcialment ■ No

23. Creus que l'espai públic està ben il·luminat?

Sí	192
Parcialment	250
No	245
Total	687



24. Detectes problemes de convivència entre algun dels vehicles següents en aquest carrer?



24. Detectes problemes de convivència entre algun dels vehicles següents en aquest carrer?

Autobús	27
Bicicleta	186
Patinet elèctric	230
Moto	29
Cotxe	87
Ns/Nc	128
Total	687

25. En quin tram del carrer detectes que hi ha problemes de convivència entre els diferents tipus de mobilitat?



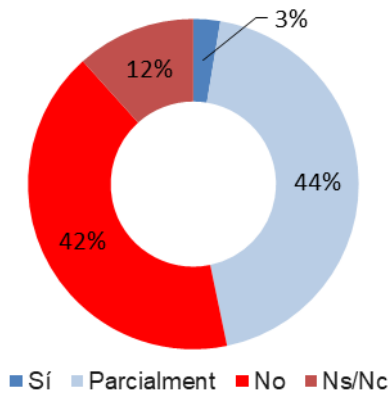
- Tram A: Av Madrid entre carretera de Sants i Arizala
- Tram B: Av Madrid entre Arizala i Rambla Brasil
- Tram C: Av Madrid entre Rambla Brasil i Lluça
- Tram D: Av Madrid entre Lluça i plaça del Centre
- Tram E: Carrer Berlín entre plaça del Centre i Josep Tarradellas

25. En quin tram del carrer detectes que hi ha problemes de convivència entre els diferents tipus de mobilitat?

Tram A: Av Madrid entre carretera de Sants i Arizala	62
Tram B: Av Madrid entre Arizala i Rambla Brasil	62
Tram C: Av Madrid entre Rambla Brasil i Lluça	117
Tram D: Av Madrid entre Lluça i plaça del Centre	257
Tram E: Carrer Berlín entre plaça del Centre i Josep Tarradellas	154
Altres	135
Total	787



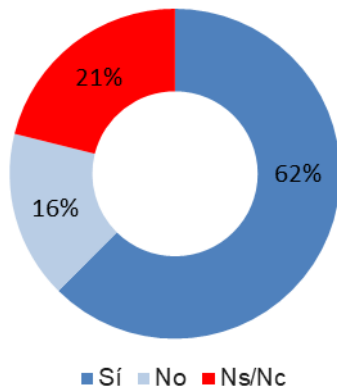
26. Et sents insegur en
travessar passos de vianants
en aquest carrer?



26. Et sents insegur en travessar
passos de vianants en aquest
carrer?

Sí	18
Parcialment	303
No	286
Ns/Nc	80
Total	687

27. L'estona que el semàfor
està en verd pels vianants és
suficient per travessar el
carrer?



27. L'estona que el semàfor està
en verd pels vianants és suficient
per travessar el carrer?

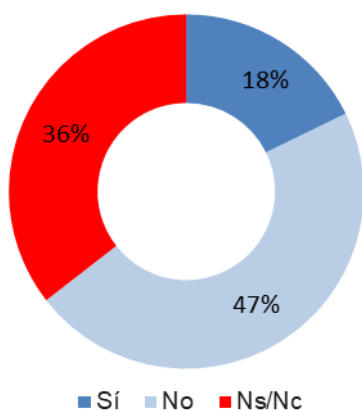
Sí	429
No	113
Ns/Nc	145
Total	687

Si és que no, indica on: Carles III, Nicaragua, Joan Güell, Tarradelles, Equador.



5. RESULTATS BLOC 4: RECORRGUTS VIANANTS

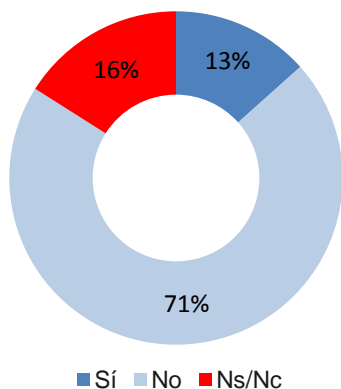
28. Consideres que al tram que va des de carretera de Sants fins a la rambla del Brasil s'ha aplicat una bona solució?



28. Consideres que al tram que va des de carretera de Sants fins a la rambla del Brasil s'ha aplicat una bona solució?

Sí	122
No	321
Ns/Nc	244
Total	687

29. Creus que la solució de la pregunta anterior podria ser reproduïble en altres trams del carrer per solucionar les problemàtiques actuals?



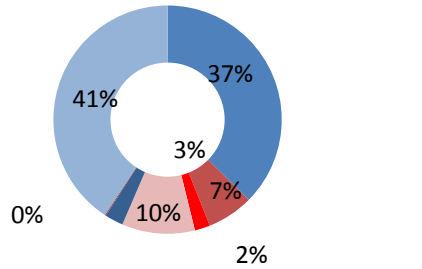
29. Creus que la solució de la pregunta anterior podria ser reproduïble en altres trams del carrer per solucionar les problemàtiques actuals?

Sí	92
No	485
Ns/Nc	110
Total	687

Si és que no, indica per què: Segueix havent-hi massa espai pel cotxe, no toqueu allò que ja està ben fet, fa falta un carril bicicleta, hi ha massa terrasses de bars i ocupen massa espai.



**30. Quin tipus d'activitats
t'agradaria poder fer quan es
reurbanitzi el carrer?**



- Esbarjo: Passejar, descansar, prendre el sol ...
- Relació: Trobada, relació social, espectacles ...
- Lúdics: Jugar
- Comercials: Comprar als comerços
- Esportives: Córrer, fer gimnàstica ...
- Altres

**30. Quin tipus d'activitats
t'agradaria poder fer quan es
reurbanitzi el carrer?**

Esbarjo: Passejar, descansar, prendre el sol ...	257
Relació: Trobada, relació social, espectacles ...	45
Lúdics: Jugar	15
Comercials: Comprar als comerços	71
Esportives: Córrer, fer gimnàstica ...	18
Altres	1
Ns/Nc	280
	687

Altres: Desplaçar-me amb bicicleta, m'agrada el carrer tal i com està, bona convivència entre els diferents mitjans de transport.



6. GUIÓ DE L'ENQUESTA

1 PERFIL PARTICIPANT:

Per tal de poder generar estadístiques i fer arribar l'enquesta a una diversitat de públic més gran et demanem que omplis el següent apartat.

1. Correu electrònic:

2. Gènere

- Home
- Dona
- No binari

3. Edat:

- Menys de 18 anys
- De 18 a 30 anys
- De 30 a 60 anys
- Més de 60 anys

4. Llengua materna

- Català
 - Castellà
 - Altres:
-

5. Lloc de naixement

- Província de Barcelona
 - Catalunya
 - Estat Espanyol
 - Unió Europea
 - Altres:
-

6. Situació laboral:

- Estudiant/a
- Treballant
- Jubilat/da
- Aturat/da
- Altres

7. Tens persones a càrrec teu

- Sí
- No

8. Tens alguna d'aquestes necessitats per moure't per l'espai?

- Acompanyament amb bastó, caminador, crosses...



- Cadira de rodes
- Gos guia
- Una persona acompanyant
- Cap
- Altres

9. Quin o quins mitjans de transport fas servir per arribar a aquest carrer? (Possibilitat resposta múltiple)

- A Peu
- Bicicleta
- Patinet elèctric
- Autobús
- Metro
- Taxi
- Cotxe
- Moto
- Altres

10. Quina relació tens amb l'eix Berlín-Madrid i el seu entorn? (Possibilitat resposta múltiple)

- Residir
- Treballar
- Estudiar
- Oci
- De pas
- Altres: _____

11. I en quins dels següents trams? (Possibilitat resposta múltiple)

- Tram A: Av. Madrid entre carretera de Sants i Arizala
- Tram B: Av. Madrid entre Arizala i Rambla Brasil
- Tram C: Av. Madrid entre Rambla Brasil i Lluçà
- Tram D: Av. Madrid entre Lluçà i plaça del Centre
- Tram E: Carrer Berlín entre plaça del Centre i Josep Tarradellas
- Cap

2 PERCEPCIÓ DE L'ESPAI

L'eix Madrid-Berlín-París suposa un tram de dos quilòmetres de llarg amb una amplada de carrer que ronda els 30 metres.

L'avinguda de Madrid des de la carretera de Sants fins a la plaça del Centre:

- Té una secció de 30 metres
- Les voreres existents tenen una amplada variable:
 - Entre Ctra. de Sants i Rambla Brasil les voreres són de 7 metres
 - Entre Rambla Brasil i carrer Lluçà les voreres són de 6 i 3 metres
 - Entre carrer Lluçà i Pl. del Centre les voreres són de 3 metres

El carrer Berlín des de la plaça del Centre a l'Av. Tarradellas:

- Té una secció de 25 metres
- Les voreres existents tenen una amplada de 5 metres



12. Quines activitats fas en aquest carrer?

- Esbarjo: Passejar, descansar, prendre el sol ...
 - Relació: Trobada, relació social, espectacles ...
 - Lúdics: Jugar
 - Comercials: Comprar als comerços
 - Esportives: Córrer, fer gimnàstica ...
 - Altres:
-

13. Consideres que hi ha espais de passeig i estada agradables al llarg del carrer?

- No
 - Sí
 - Si és que sí, indica com són:
-

14. On localitzes els espais agradables de la pregunta anterior?

- Tram A: Av Madrid entre carretera de Sants i Arizala
 - Tram B: Av Madrid entre Arizala i Rambla Brasil
 - Tram C: Av Madrid entre Rambla Brasil i Lluçà
 - Tram D: Av Madrid entre Lluçà i plaça del Centre
 - Tram E: Carrer Berlín entre plaça del Centre i Josep Tarradellas
 - Altres:
-

Ns/Nc

15. Consideres que el disseny urbà de l'eix Berlín-Madrid té mancances?

Nota: Mancances en el disseny urbà podrien ser: el carrer és massa estret, falta d'ombra, falta mobiliari urbà...

- Sí
 - No
 - Si és que sí, indica quines:
-

16. En quin tram de carrer les mancances de la pregunta anterior es fan més evidents?

- Tram A: Av Madrid entre carretera de Sants i Arizala
 - Tram B: Av Madrid entre Arizala i Rambla Brasil
 - Tram C: Av Madrid entre Rambla Brasil i Lluçà
 - Tram D: Av Madrid entre Lluçà i plaça del Centre
 - Tram E: Carrer Berlín entre plaça del Centre i Josep Tarradellas
 - Altres:
-

Ns/Nc



17. Quin caràcter consideres que té aquest eix?

- És un carrer de pas
 - És un espai vital
 - És una barrera entre el districte de Sants i el de les Corts
 - Altres:
-

3 RECORREGUTS DE VIANANTS

18. Com a vianant detectes passos estrets en aquest carrer?

- Sí
 - No
 - Ns/Nc
 - Si és que sí, indica on:
-

19. Els recorreguts de vianants queden interromputs en alguns trams de carrer?

- Sí
 - No
 - Ns/Nc
 - Si és que sí, indica on:
-

20. Quins tipus d'obstacles impedeixen els recorreguts?

- Salts desnivell sense rampes
 - Mobiliari urbà obstaculitzant el pas
 - Manquen passos de vianants
 - Falta visibilitat als passos de vianants
 - Falta de visibilitat als passos de vianants
 - Ns/Nc
 - Si és que sí, indica quins i on:
-

21. En quin tram de carrer localitzes els obstacles de la pregunta anterior?

- Tram A: Av Madrid entre carretera de Sants i Arizala
 - Tram B: Av Madrid entre Arizala i Rambla Brasil
 - Tram C: Av Madrid entre Rambla Brasil i Lluçà
 - Tram D: Av Madrid entre Lluçà i plaça del Centre
 - Tram E: Carrer Berlín entre plaça del Centre i Josep Tarradellas
 - Altres:
-

Ns/Nc

22. Observes punts que et generin una percepció d'inseguretat quan es fa fosc?

- Sí



- No
 - Si és que sí, indica on:
-

23. Creus que l'espai públic està ben il·luminat?

- Sí
 - Parcialment
 - No
 - Ns/Nc
 - Si és que no, indica on:
-

24. Detectes problemes de convivència entre algun dels vehicles següents en aquest carrer?

- Autobús
- Bicicleta
- Patinet elèctric
- Moto
- Cotxe
- Ns/Nc

25. En quin tram del carrer detectes que hi ha problemes de convivència entre els diferents tipus de mobilitat?

- Tram A: Av Madrid entre carretera de Sants i Arizala
- Tram B: Av Madrid entre Arizala i Rambla Brasil
- Tram C: Av Madrid entre Rambla Brasil i Lluçà
- Tram D: Av Madrid entre Lluçà i plaça del Centre
- Tram E: Carrer Berlín entre plaça del Centre i Josep Tarradellas

26. Et sents insegur en travessar passos de vianants en aquest carrer?

- Sí
 - Parcialment
 - No
 - Ns/Nc
 - Si és que sí, indica on:
-

27. L'estona que el semàfor està en verd pels vianants és suficient per travessar el carrer?

- Sí
 - No
 - Ns/Nc
 - Si és que no, indica on:
-

4 PROJECTE DE MILLORA

El projecte de millora de l'eix Madrid-Berlín-París planteja una oportunitat de repensar el traçat d'aquest carrer. El projecte té com a objectius:



- Millorar i ampliar les voreres en els trams que es necessiti
- Augmentar i millorar les condicions de l'arbrat
- Millorar la connectivitat de la bicicleta
- Mantenir les prestacions de transport públic i els espais de càrrega i descàrrega

28. Consideres que al tram que va des de carretera de Sants fins a la rambla del Brasil s'ha aplicat una bona solució?

Nota: El tram que va des de la carretera de Sants fins a la rambla de Brasil es va reurbanitzar el 2011. En aquest tram ambdues voreres tenen una amplada de 7 metres amb arbrat.

Sí. Indica els motius:

No. Indica els motius:

29. Creus que la solució de la pregunta anterior podria ser reproduïble en altres trams del carrer per solucionar les problemàtiques actuals?

Sí

No

Si és que no, indica per què:

30. Quin tipus d'activitats t'agradaria poder fer quan es reurbanitzi el carrer?

Esbarjo: Passejar, descansar, prendre el sol ...

Relació: Trobada, relació social, espectacles ...

Lúdics: Jugar

Comercials: Comprar als comerços

Esportives: Córrer, fer gimnàstica ...

Altres:

31. Si vols afegir qualsevol comentari o fer-nos arribar qualsevol altra aportació pots fer-ho en aquest espai.

32. Si vols rebre informació sobre el procés aquest procés participatiu, marca la següent casella: